

Piano dei Servizi

Schede dei Nuclei di Identità Locale

Dal NIL 45 al NIL 88

Elaborato emendato a seguito della delibera di adozione n. 2 Seduta Consiliare 5 marzo 2019

Nuclei di Identità Locale (NIL)

Guida alla lettura delle schede

Le schede NIL rappresentano un vero e proprio atlante territoriale, strumento di verifica e consultazione per la programmazione dei servizi, ma soprattutto di conoscenza dei quartieri che compongono le diverse realtà locali, evidenziando caratteristiche uniche e differenti per ogni nucleo. Tale fine è perseguito attraverso l'organizzazione dei contenuti e della loro rappresentazione grafica, ma soprattutto attraverso l'operatività, restituendo in un sistema informativo, in costante aggiornamento, una struttura dinamica: i dati sono raccolti in un'unica tabella che restituisce, mediante stringhe elaborate in linguaggio html, i contenuti delle schede relazionati agli altri documenti del Piano. Si configurano dunque come strumento aperto e flessibile, i cui contenuti sono facilmente relazionabili tra loro per rispondere, con eventuali ulteriori approfondimenti tematici, a diverse finalità di analisi per meglio orientare lo sviluppo locale.

In particolare, le schede NIL, come strumento analitico-progettuale, restituiscono in modo sintetico le componenti socio-demografiche e territoriali.

Composte da sei sezioni tematiche, esprimono i fenomeni territoriali rappresentativi della dinamicità locale presente. Le schede NIL raccolgono dati provenienti da fonti eterogenee anagrafiche e censuarie, relazionate mediante elaborazioni con i dati di tipo geografico territoriale.

La sezione iniziale rappresenta in modo sintetico la struttura della popolazione residente attraverso l'articolazione di indicatori descrittivi della realtà locale, allo stato di fatto e previsionale, ove possibile, al fine di prospettare l'evoluzione demografica attesa. I dati demografici sono, inoltre, confrontati con i tessuti urbani coinvolti al fine di evidenziarne l'impatto territoriale. I principali indicatori della struttura demografica riguardano la struttura della popolazione per classi di età, i gruppi sociali prevalenti e i trend di crescita.

L'offerta di servizi è rappresentata nella seconda sezione, strutturata mediante una rappresentazione cartografica della distribuzione spaziale dei servizi presenti, le cui quantità vengono esplicitate sia in termini dimensionali che grafici, restituendo in formato percentuale la dotazione di ogni categoria di servizio rispetto alla totalità dell'offerta di servizi del NIL.

Le quantità di servizi tengono in considerazione sia i servizi areali (quelli che interessano tutta la pertinenza di un'area o edificio) sia i servizi puntuali (quelli che interessano solo porzioni di edificio). La quantificazione in mq di servizi è calcolata solo sulla quantificazione dei servizi areali.

Da tenere in considerazione nel calcolo del numero di servizi presente nel NIL che, nel caso di aree su cui insistono più servizi compresenti, i cosiddetti servizi "sussidiari" di un servizio "principale" vengono contati nella quantità di servizi ma non concorrono al calcolo dei mq di servizi.

Nella sezione successiva viene rappresentato il sistema del verde e delle acque, attraverso l'articolazione delle varie componenti dello spazio aperto esistente e di previsione. La scheda rappresenta la lettura del rapporto tra componente ambientale ed il costruito.

La quarta sezione riporta le reti infrastrutturali, individua gli ambiti definiti ad alta accessibilità e le aree pedonali. Attraverso gli indicatori è possibile valutare il livello di accessibilità e fruibilità degli spazi.

Nelle quinta sezione viene esplicitata la propensione al cambiamento attraverso l'individuazione delle trasformazioni in corso sotto l'aspetto urbanistico ed edilizio. Grazie ai contenuti è possibile avere un monitoraggio della rigenerazione in atto ed attesa.

Nell'ultima sezione vengono riportate le previsioni delle opere pubbliche di iniziativa privata ed in programmazione dell'Amministrazione, specificando le tipologie di intervento e lo stato di attuazione. La relazione con il Piano Triennale delle Opere Pubbliche rende concreto e aggiornabile in forma dinamica lo stato di attuazione delle previsioni di servizi e delle infrastrutture in generale, consentendo una relazione diretta con il principale strumento di programmazione della città pubblica

In chiusura vengono elencati i servizi distinti tra quelli che sono disciplinati dal Piano dei Servizi e quelli privati, articolati nelle diverse categorie e tipologie individuate dal Catalogo dei Servizi, le infrastrutture tecnologiche e per l'ambiente e i luoghi di culto disciplinati dal Piano per le Attrezzature Religiose.

Elenco schede NIL

01. Duomo
 02. Brera
 03. Giardini P.ta Venezia
 04. Guastalla
 05. P.ta Vigentina - P.ta Lodovica
 06. P.ta Ticinese - Conca del Naviglio
 07. Magenta- S.Vittore
 08. Parco Sempione
 09. P.ta Garibaldi - P.ta Nuova
 10. Stazione Centrale - Ponte Seveso
 11. Isola
 12. Maciachini-Maggiolina
 13. Greco - Segnano
 14. Niguarda - Ca' Granda - Prato Centenaro - Q.re Fulvio Testi
 15. Bicocca
 16. Gorla - Precotto
 17. Adriano
 18. Cimiano - Rottole - Q.re Feltre
 19. Padova - Turro - Crescenzago
 20. Loreto - Casoretto - NoLo
 21. Buenos Aires - P.ta Venezia - P.ta Monforte
 22. Città studi
 23. Lambrate - Ortica
 24. Parco Forlanini - Cavriano
 25. Corsica
 26. XXII Marzo
 27. P.ta Romana
 28. Umbria - Molise - Calvairate
 29. Ortomercato
 30. Taliedo - Morsenchio - Q.re Forlanini
 31. Monluè - Ponte Lambro
 32. Triulzo Superiore
 33. Rogoredo - Santa Giulia
 34. Chiaravalle
 35. Lodi-Corvetto
 36. Scalo Romana
 37. Morivione
 38. Vigentino - Q.re Fatima
 39. Quintosole
 40. Ronchetto delle Rane
 41. Gratosoglio - Q.re Missaglia - Q.re Terrazze
 42. Stadera - Chiesa Rossa - Q.re Torretta - Conca Fallata
 43. Tibaldi
 44. P.ta Ticinese - Conchetta
 45. Moncucco - San Cristoforo
 46. Barona
 47. Cantalupa
 48. Ronchetto sul Naviglio - Q.re Lodovico il Moro
 49. Giambellino
 50. P.ta Genova
 51. P.ta Magenta
 52. Bande Nere
 53. Lorenteggio

54. Muggiano
 55. Baggio - Q.re degli Olmi - Q.re Valsesia
 56. Forze Armate
 57. San Siro
 58. De Angeli-Monte Rosa
 59. Tre Torri
 60. Stadio - Ippodromi
 61. Quarto Cagnino
 62. Quinto Romano
 63. Figino
 64. Trenno
 65. Q.re Gallaratese - Q.re San Leonardo - Lampugnano
 66. QT8
 67. Portello
 68. Pagano
 69. Sarpi
 70. Ghisolfi
 71. Villapizzone - Cagnola - Boldinasco
 72. Maggiore - Musocco - Certosa
 73. Cascina Merlata
 74. Roserio
 75. Stephenson
 76. Quarto Oggiaro - Vialba - Musocco
 77. Bovisa
 78. Farini
 79. Dergano
 80. Affori
 81. Bovisasca
 82. Comasina
 83. Bruzzano
 84. Parco Nord
 85. Parco delle Abbazie
 86. Parco dei Navigli
 87. Assiano
 88. Parco Bosco in città

Elenco schede NIL per i municipi**Municipio 1**

1. Duomo
 2. Brera
 3. Giardini Porta Venezia
 4. Guastalla
 7. Magenta- S. Vittore
 8. Parco Sempione
 (5. Vigentina)
 (6. Ticinese)
 (68. Pagano)
 (69. Sarpi)

Municipio 2

10. Stazione Centrale - Ponte Seveso
 16. Gorla - Precotto
 17. Adriano
 19. Padova - Turro - Crescenzago
 (11. Isola)
 (12. Maciachini-Maggiolina)
 (13. Greco - Segnano)
 (20. Loreto - Casoretto - NoLo)

Municipio 3

18. Cimiano - Rottole - Q.re Feltre
 21. Buenos Aires - P.ta Venezia - P.ta Monforte
 22. Città studi
 23. Lambrate - Ortica
 (20. Loreto)
 (24. Parco Forlanini - Cavriano)

Municipio 4

25. Corsica
 26. XXII Marzo
 28. Umbria - Molise - Calvairate
 29. Ortomercato
 30. Taliedo - Morsenchio - Q.re Forlanini
 31. Monluè - Ponte Lambro
 32. Triulzo Superiore
 33. Rogoredo - Santa Giulia
 35. Lodi-Corvetto
 (27. P.ta Romana)

Municipio 5

5. P.ta Vigentina - P.ta Lodovica
 6. P.ta Ticinese - Conca del Naviglio
 36. Scalo Romana
 34. Chiaravalle
 37. Morivione
 38. Vigentino - Q.re Fatima
 39. Quintosole
 40. Ronchetto delle Rane
 41. Gratosoglio - Q.re Missaglia
 - Q.re Terrazze
 42. Stadera - Chiesa Rossa - Q.re Torretta
 - Conca Fallata
 43. Tibaldi
 85. Parco delle Abbazie
 86. Parco dei Navigli
 (47. Cantalupa)

Municipio 6

44. P.ta Ticinese - Conchetta
 45. Moncucco - San Cristoforo
 46. Barona
 47. Cantalupa
 48. Ronchetto sul Naviglio
 - Q.re Lodovico il Moro
 49. Giambellino
 50. P.ta Genova
 52. Bande Nere
 53. Lorenteggio
 86. Parco dei Navigli
 (51. Washington)

Municipio 7

51. P.ta Magenta
 54. Muggiano
 55. Baggio - Q.re degli Olmi - Q.re Valsesia
 56. Forze Armate
 57. San Siro
 58. De Angeli-Monte Rosa
 60. Stadio - Ippodromi
 61. Quarto Cagnino
 62. Quinto Romano
 63. Figino
 87. Assiano
 88. Parco Bosco in città
 (68. Pagano)

Municipio 8

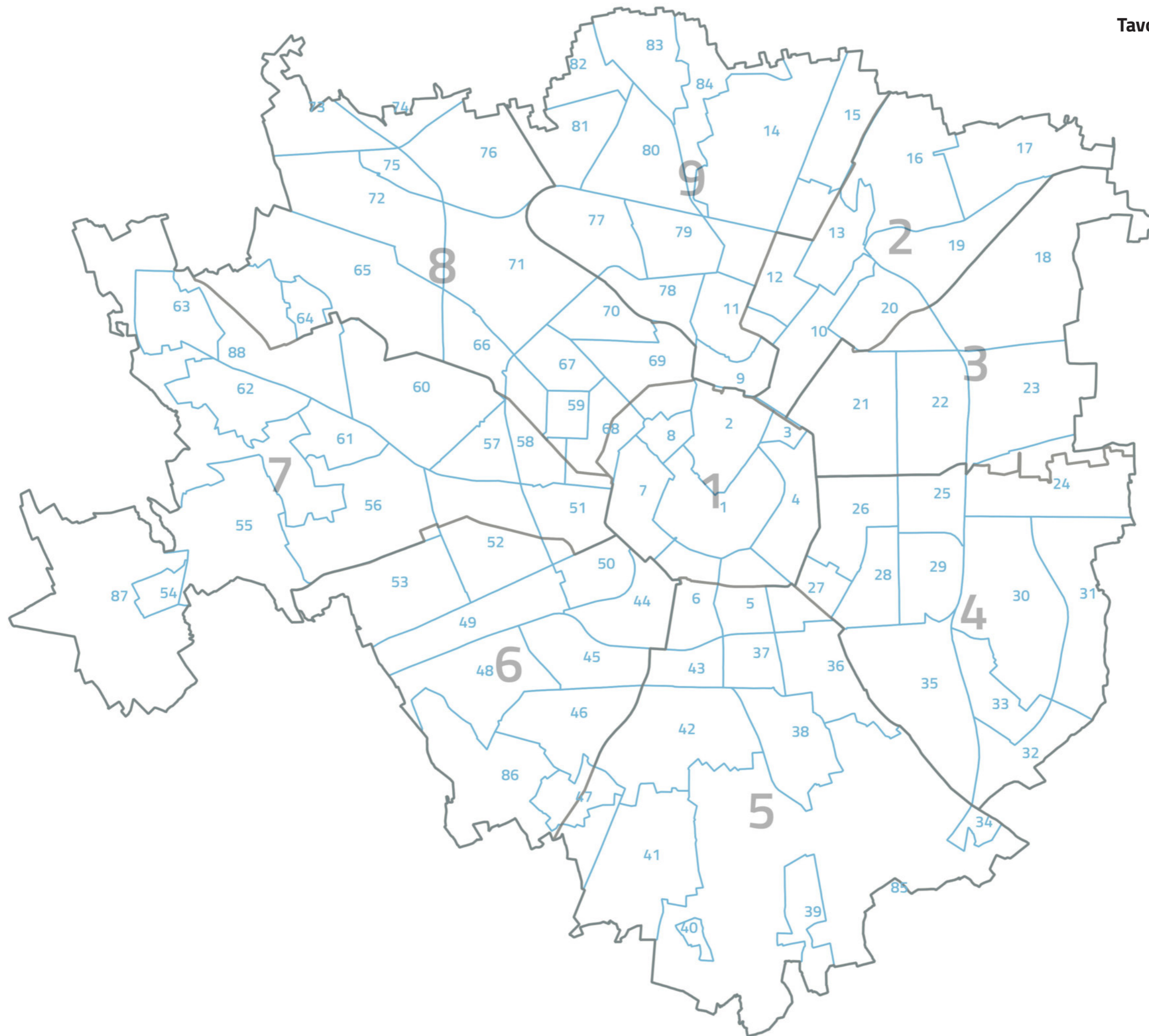
59. Tre Torri
 64. Trenno
 65. Q.re Gallaratese - Q.re San Leonardo
 - Lampugnano
 66. QT8
 67. Portello
 68. Pagano
 69. Sarpi
 70. Ghisolfi
 71. Villapizzone - Cagnola - Boldinasco
 72. Maggiore - Musocco - Certosa
 73. Cascina Merlata
 74. Roserio
 75. Stephenson
 76. Quarto Oggiaro - Vialba - Musocco
 (88. Parco Bosco in città)

Municipio 9

9. P.ta Garibaldi - P.ta Nuova
 11. Isola
 14. Niguarda - Ca' Granda - Prato Centenaro
 - Q.re Fulvio Testi
 15. Bicocca
 77. Bovisa
 78. Farini
 79. Dergano
 80. Affori
 81. Bovisasca
 82. Comasina
 83. Bruzzano
 84. Parco Nord
 (12. Maciachini-Maggiolina)
 (13. Greco)

I NIL tra parentesi ricadono in più di una Zona di Decentramento.

Tavole d'inquadramento



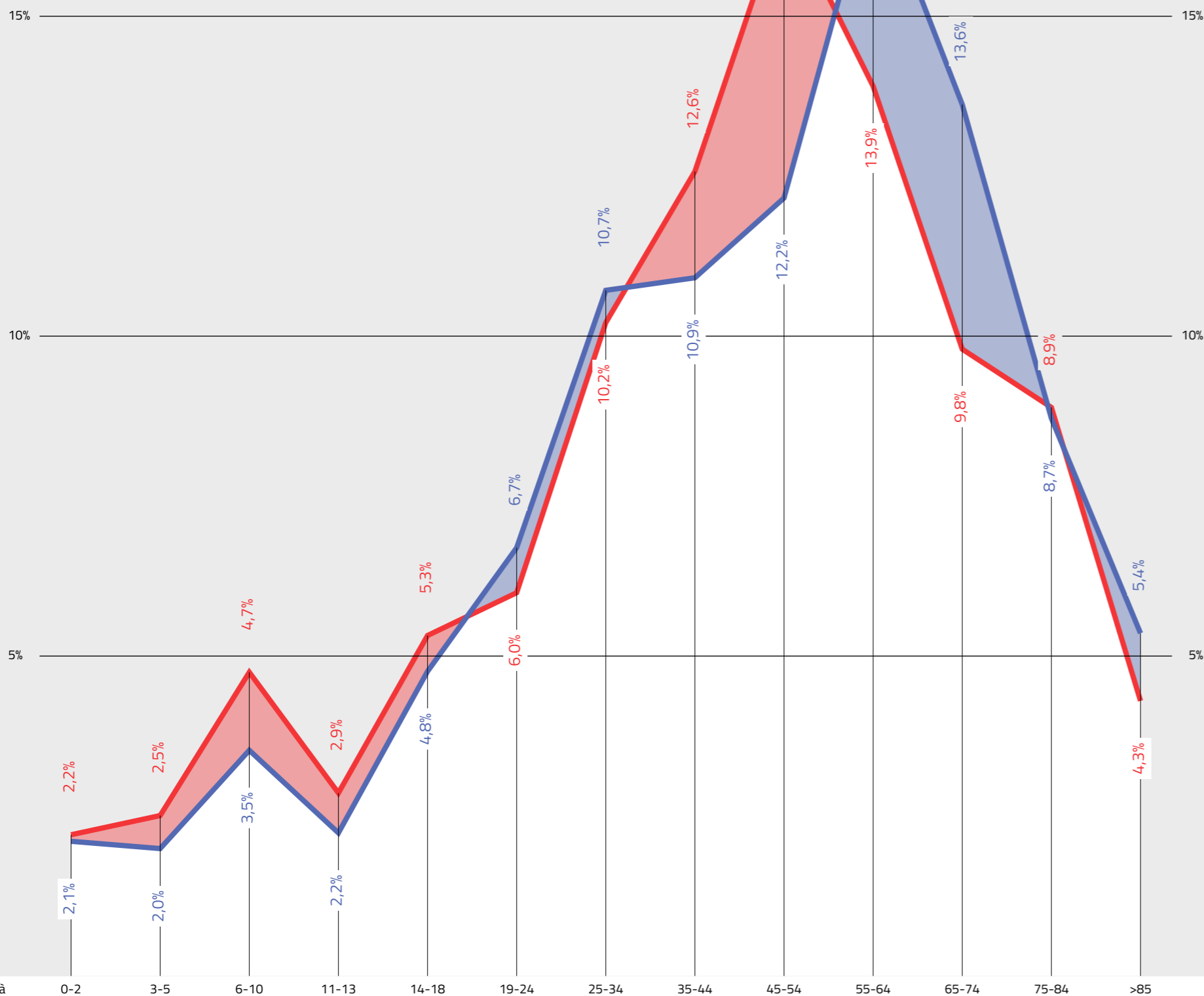
30.634

Popolazione totale (2017)
2,2% del totale di Milano

29.031

Popolazione totale (2030)
2,0% del totale di Milano

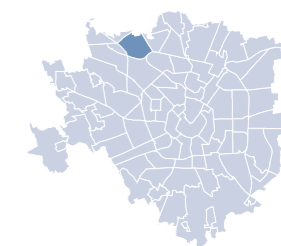
2017
2030



NIL 76

Quarto Oggiaro, Vialba, Musocco

Dati socio-demografici



2,8 km²
Superficie

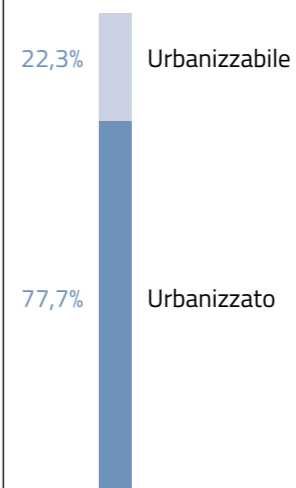
1,5%
della superficie di Milano

10.941 ab/km²
Densità abitativa

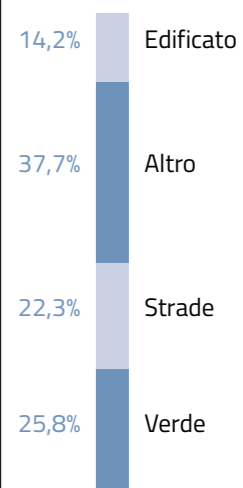
15.226
Famiglie

22,8%
Popolazione straniera


Componenti del suolo




Uso prevalente del suolo nel TUC




Giovani (da 0 a 18 anni)



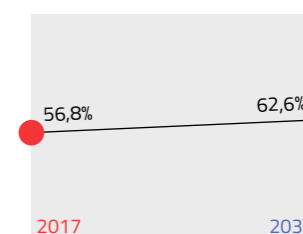
Residenti



Adulti (da 19 a 64 anni)

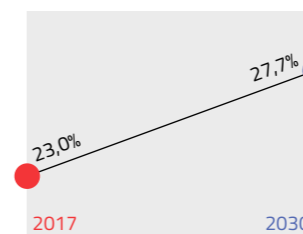


Indice di dipendenza strutturale

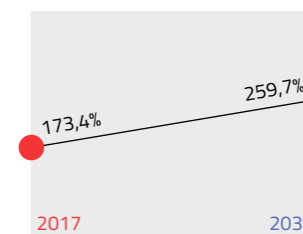


Rapporto tra popolazione da 0 a 14 anni e oltre 65 anni / da 15 a 64 anni

Anziani (oltre 65 anni)



Indice di vecchiaia

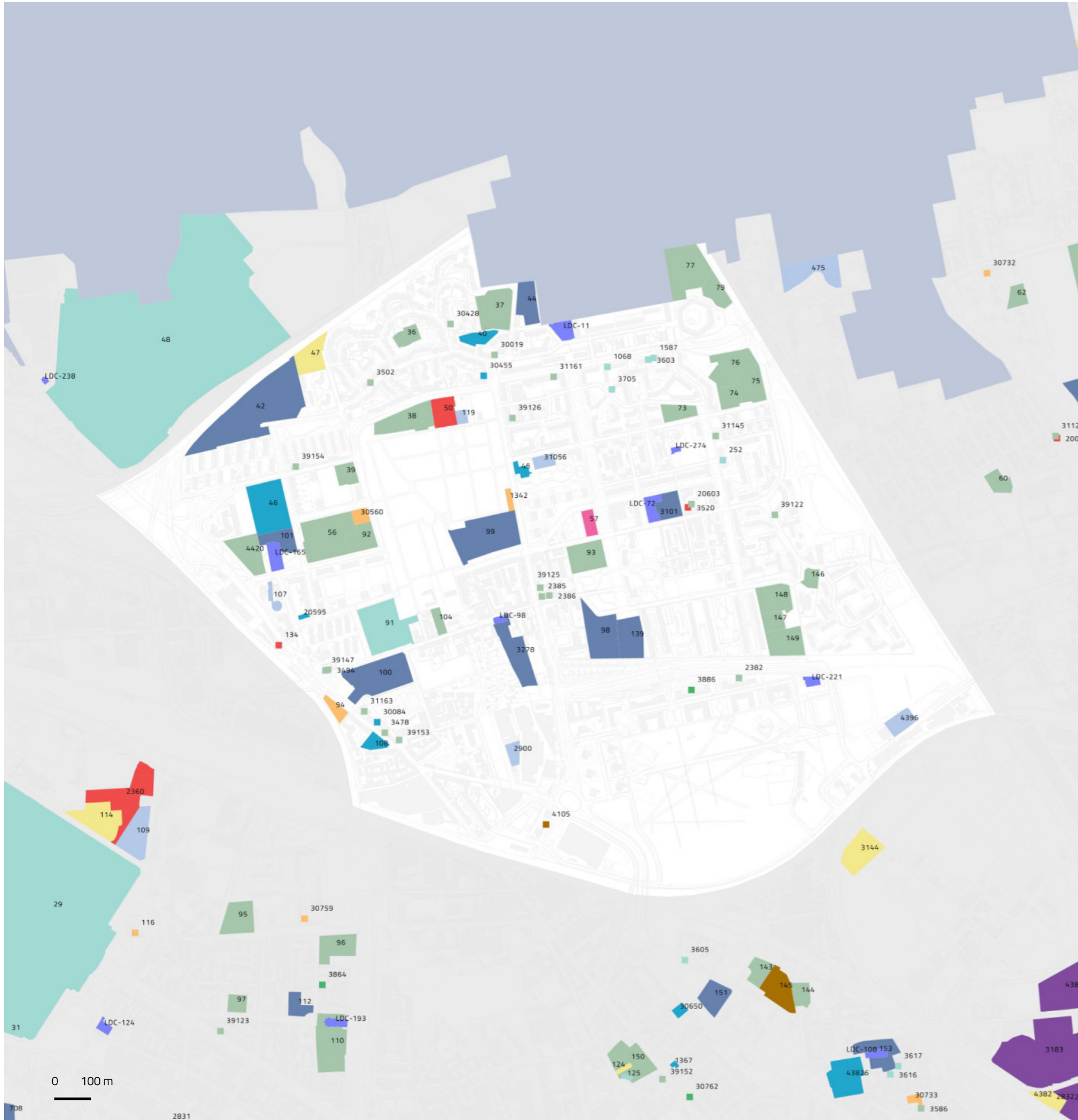


Rapporto tra la popolazione oltre 64 anni / da 0 a 14 anni

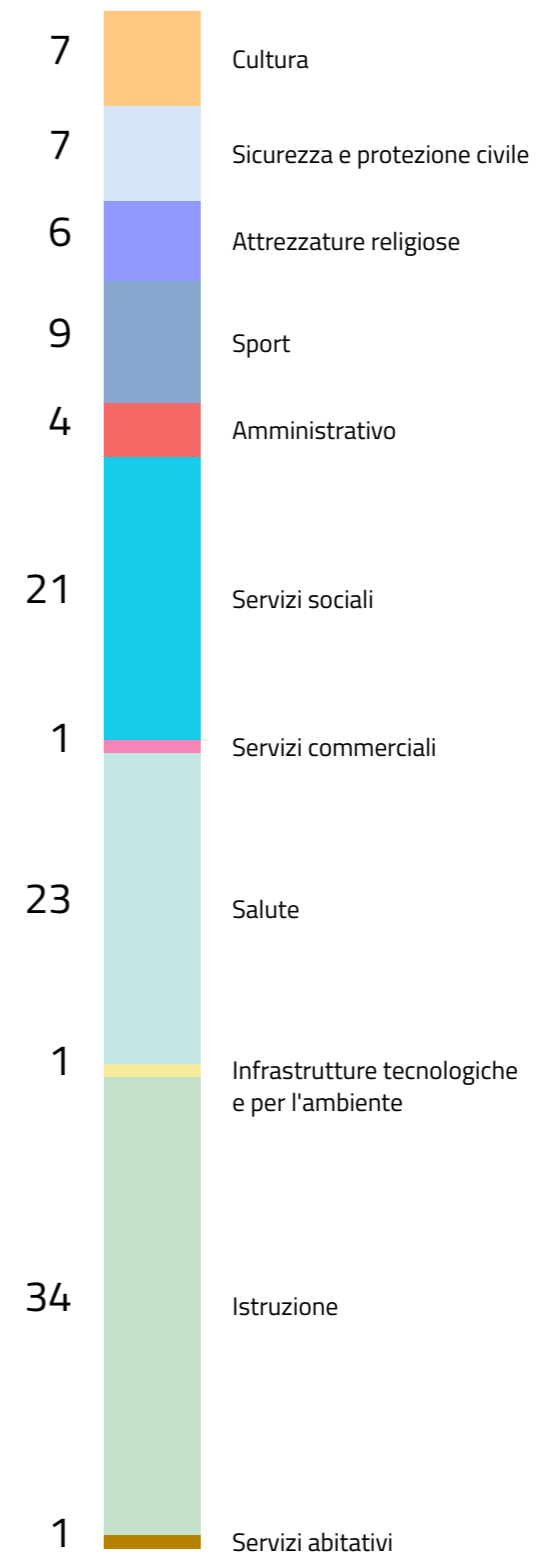
NIL 76

Quarto Oggiaro, Vialba, Musocco

Dotazione dei servizi esistenti



SERVIZI ESISTENTI



316.389 m²
Aree a servizi

11,3%
Superficie NIL

10,4 mq/ab
Densità

NIL 76

Quarto Oggiaro, Vialba, Musocco

Il sistema del verde e delle acque

VERDE ESISTENTE

717.604 m²

Verde complessivo

2.593 m²

Orti urbani

653.462 m²

Verde urbano

653.462 m²

Aree permeabili
della rete di mobilità

VERDE PREVISTO



- Verde urbano esistente
- Verde esistente
- Alberi monumentali
- Aree destinate all'agricoltura
- Parco Regionale
- Aree boscate
- Giardini condivisi
- Orti urbani
- Verde di nuova previsione

- Nuovi boschi
- Nuovi parchi urbani
- Piantumazioni previste
- Proposta perimetro PASM
- PLIS Media Valle del Lambro
- Proposta PLIS Martesana
- Parco Argicolo Ticinello
- Tracciato riapertura Navigli
- Reticolo idrico
- Progetto riapertura Navigli

NIL 76

Quarto Oggiaro, Vialba, Musocco

Rigenerazione e trasformazione

AREE SOTTOPOSTE A NORMA TRANSITORIA – IN ATTUAZIONE

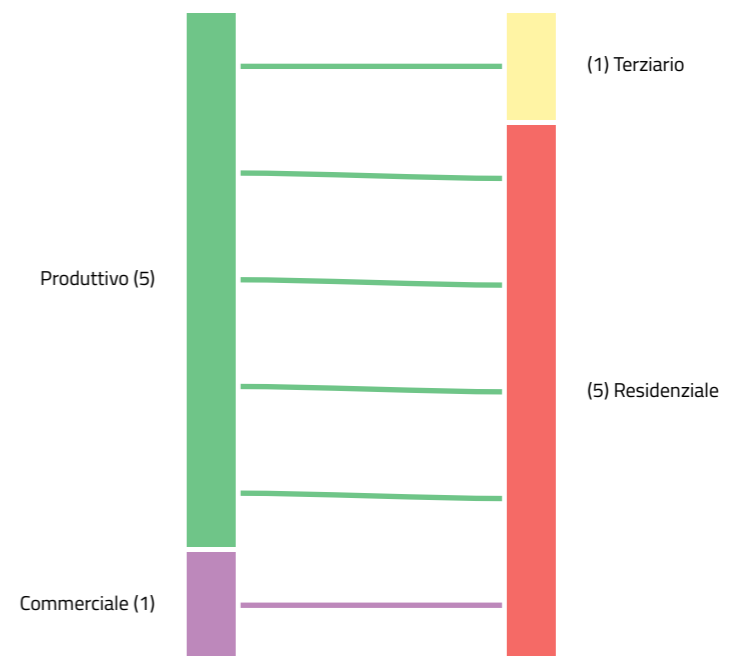
175.423,8 m²

Aree a verde

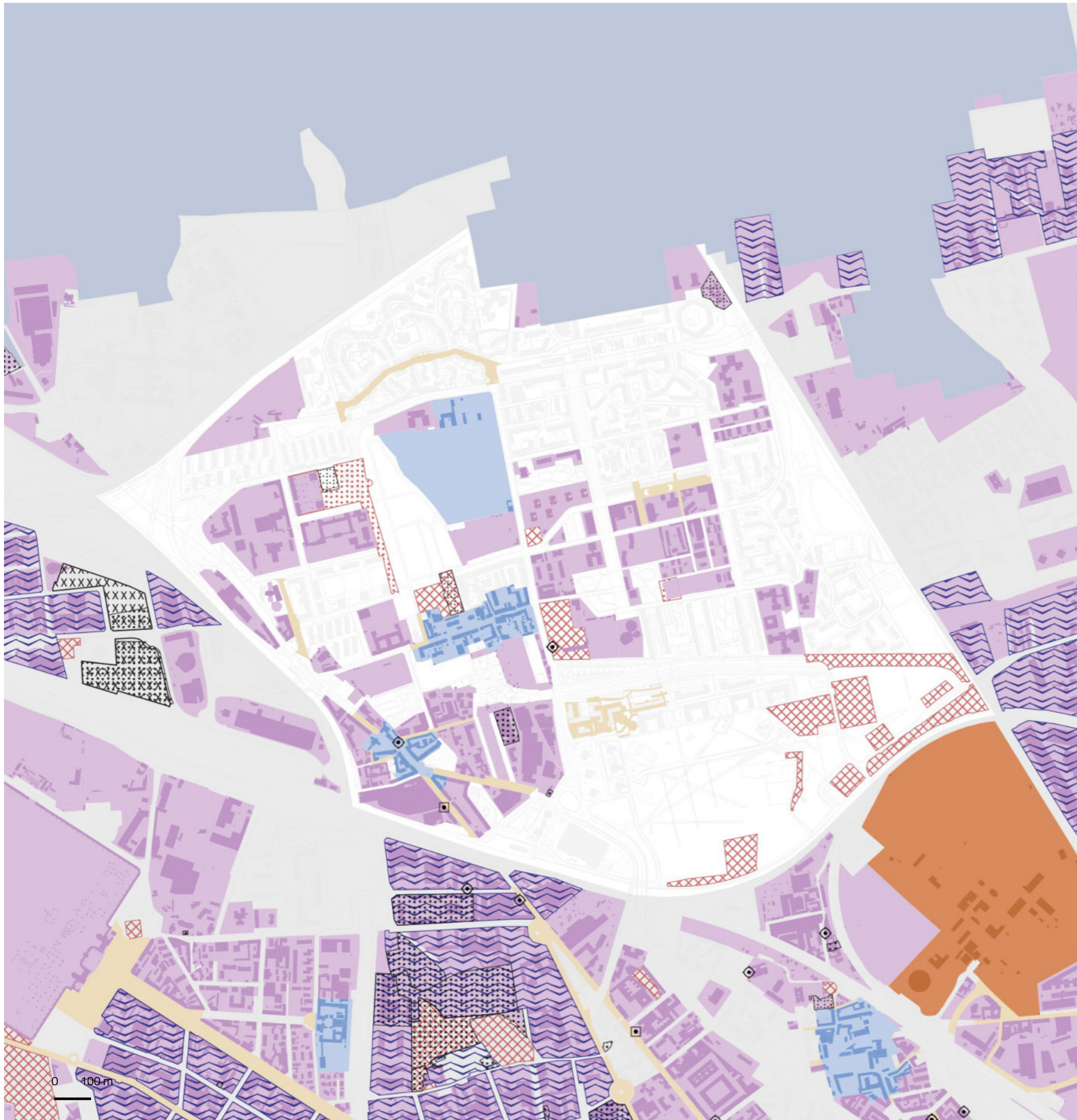
8,2% – 14.312,2 m² ambientale

91,8% – 161.111,6 m² urbano

DESTINAZIONI E CAMBI D'USO



- Piazze
- Grandi Funzioni Urbane
- Nodi di interscambio
- Nuclei Storici Esterni
- Rigenerazione Ambientale
- ARU
- Spazi a vocazione pedonale
- Norma Transitoria (attuata)
- Norma Transitoria (Non Attuata)
- Patrimonio edilizio dismesso comunale
- Patrimonio edilizio dismesso privato
- PA
- Comunicazione Inizio Lavori Asseverata
- Permesso di Costruire Convenzionato
- Segnalazione Certificata di Inizio Attività
- Permesso di costruire



NIL 76

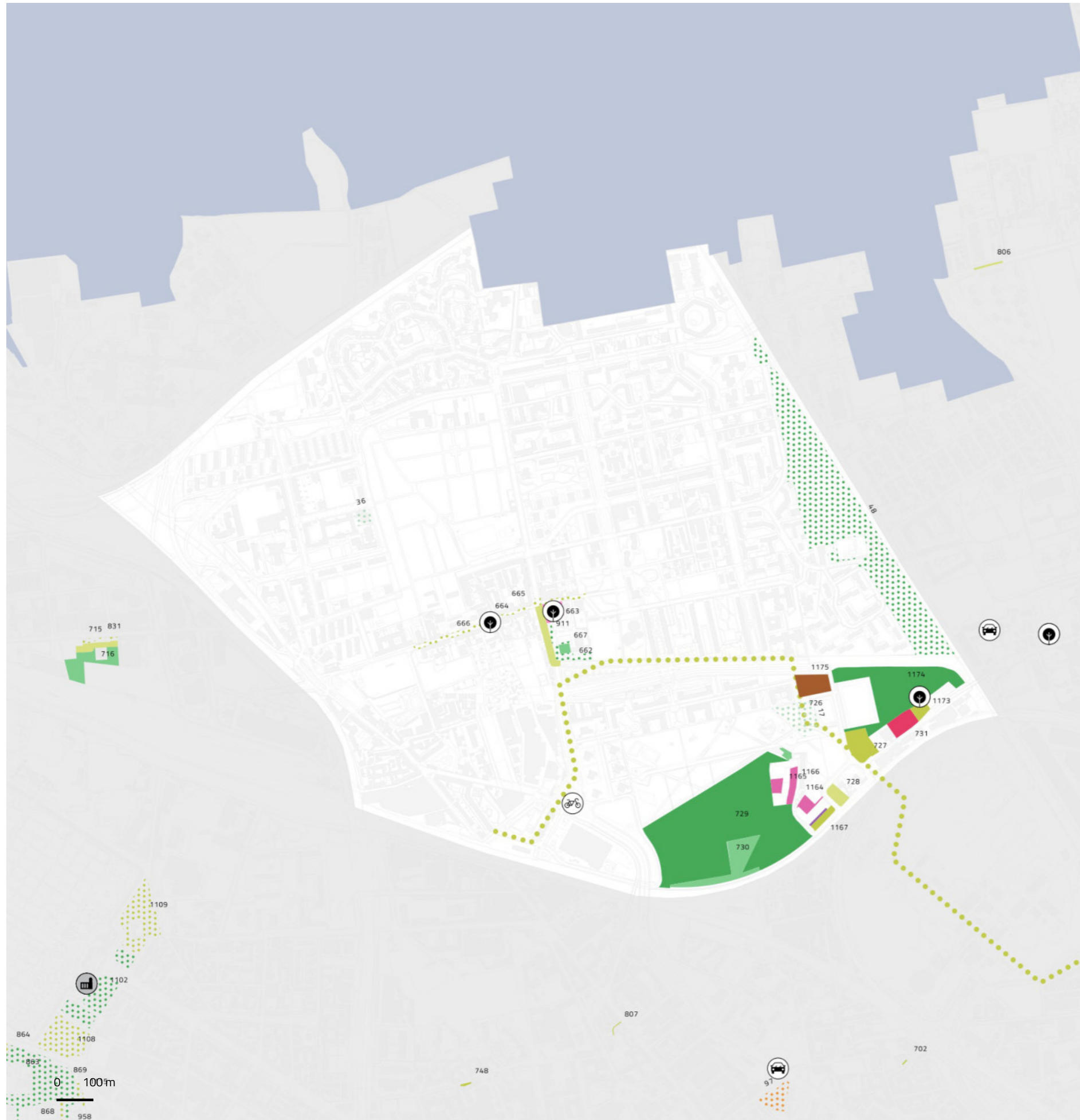
Quarto Oggiaro, Vialba, Musocco

Opere pubbliche

23 interventi

ID	Tipologia	Descrizione	Stato
17	Trasporto pubblico	Metrotranvia Certosa-Bovisa-Maciacchini	Nuova costruzione
36	Biblioteca	Ampliamento biblioteca Quarto Oggiaro	Nuova costruzione
48	Verde	Ex cava Chiasserini	Manutenzione
662	Ambiente	Area verde	Programmato
663	Piazza	Piazza aldini	In corso di attuazione
664	Piazza	Piazza aldini ovest	Programmato
665	Viabilità	Riqualificazione via Aldini	Programmato
666	Viabilità	Riqualificazione via Aldini	Programmato
667	Ambiente	Area verde	In corso di attuazione
726	Scuole e biblioteche	Asilo nido + materna	Programmato
728	Viabilità	Parcheggi	In corso di attuazione
730	Ambiente	Parco franco verga	In corso di attuazione
911	Viabilità	Riqualificazione via Eritrea	In corso di attuazione

Opere attuate: 727, 729, 731, 1164, 1165, 1166, 1167, 1173, 1174, 1175



10 interventi
attuati

2 progetti
Completamento,
nuova costruzione

5 interventi
in corso di attuazione

1 progetto
Manutenzione, recupero,
restauro, riqualificazione,
ristrutturazione

5 interventi
programmati

Settore di intervento

- 🌳 Ambiente
- 🏛️ Edifici pubblici
- 🏛️ Luoghi di culto
- 🚲 Mobilità
- 🏠 Piazze
- 📖 Istruzione e biblioteche
- 🏠 Servizi abitativi
- 👤 Servizi sociali
- 🏋️ Sport
- 🎭 Teatri e musei
- 🚆 Trasporto pubblico
- 🌳 Viabilità

Stato di attuazione

- 🟩 Attuato
- 🟡 In corso
- 🟠 Programmato

- 🏛️ Edifici pubblici
- 🏠 Servizi abitativi
- 🌳 Viabilità
- 🌳 Ambiente
- 📖 Scuole e biblioteche
- 👤 Servizi Sociali
- 🚲 Sport
- 🚆 Trasporto pubblico
- 🎭 Mobilità dolce
- 🏠 Piazza

NIL 76

Quarto Oggiaro, Vialba, Musocco

Mobilità e Accessibilità



	Fermate rete metropolitana	Fermate rete ferroviaria	Rete ciclopedonale
In esercizio	0	2	8.855 m ²
In progetto (medio termine)	0	0	1.149 m ²
In programma (lungo termine)	0	0	182 m ²
			0 stazioni Bike sharing

20.291 m²
Aree pedonali esistenti

3.899 m²
Zone 30 esistenti

966.173 m²
Ambiti ad alta accessibilità

0 m²
Aree pedonali previste

378.504 m²
Zone 30 previste

34,8%
Ambiti ad alta accessibilità in relazione alla superficie del NIL

5 aree
1.625 m²
Parcheggi pubblici

Rete metropolitana
● In esercizio
● In progetto
● In programma

Rete tramviaria
— In esercizio
- - - In progetto
· · · In programma

Aree pedonali
■ Esistenti
□ Previste

Rete ferroviaria
● In esercizio
● In progetto
● In programma

Rete ciclopedonale
— In esercizio
- - - In progetto
· · · In programma

Zone 30
■ Esistenti
□ Previste

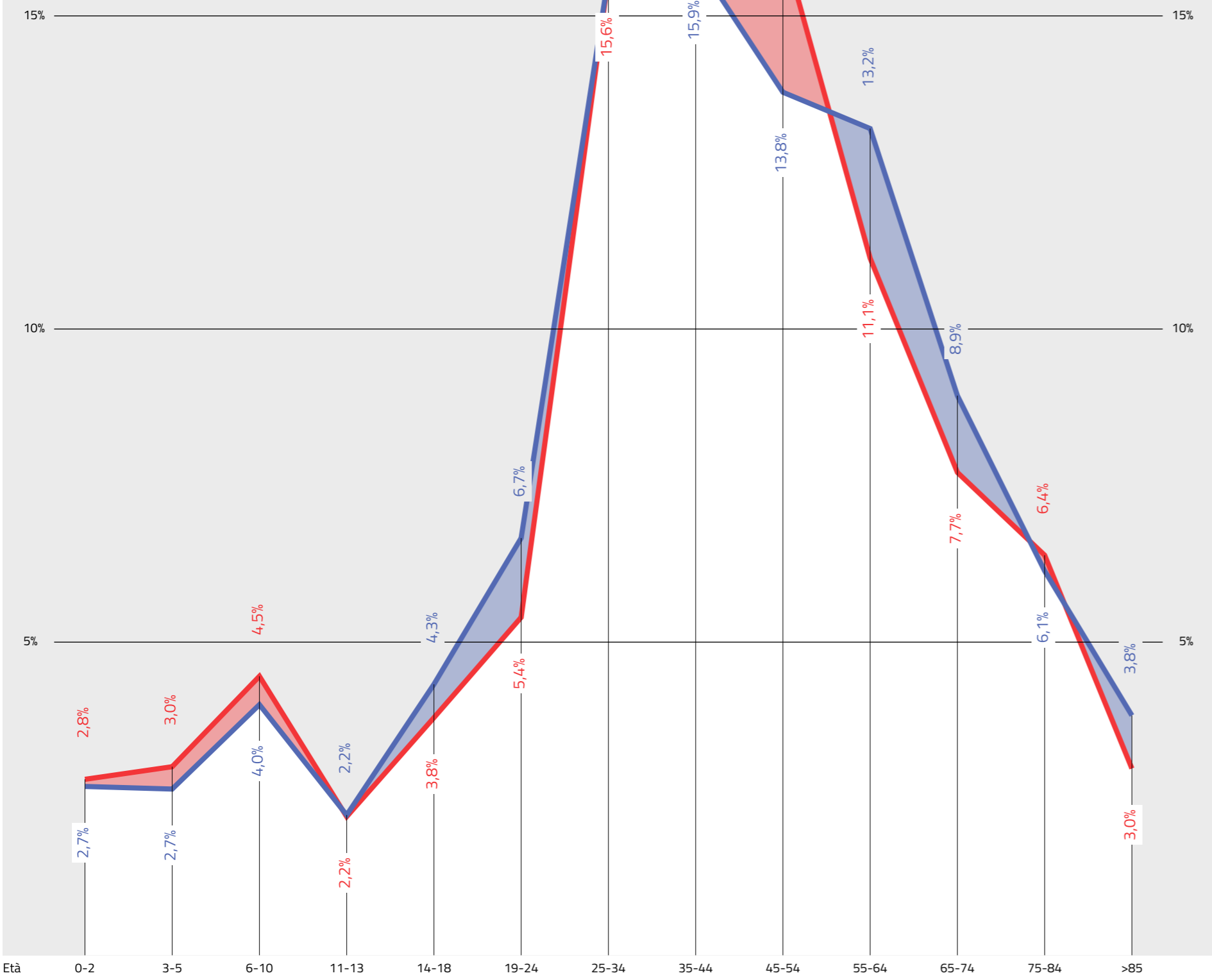
13.917

Popolazione totale (2017)
1,0% del totale di Milano

14.469

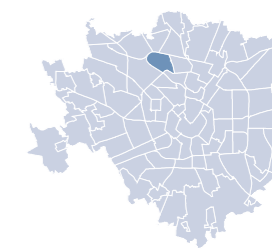
Popolazione totale (2030)
1,0% del totale di Milano

2017
2030



NIL 77

Bovisa



Dati socio-demografici

1,9 km²
Superficie

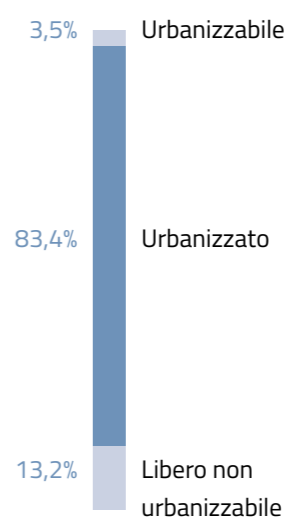
1,1%
della superficie di Milano

7.325 ab/km²
Densità abitativa

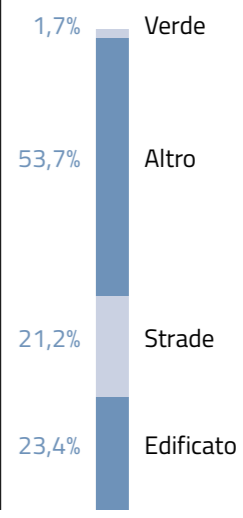
7.439
Famiglie

35,6%
Popolazione straniera


Componenti del suolo




Uso prevalente del suolo nel TUC




Giovani (da 0 a 18 anni)




Residenti



Adulti (da 19 a 64 anni)

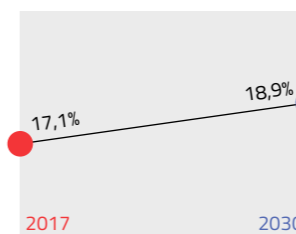


Indice di dipendenza strutturale

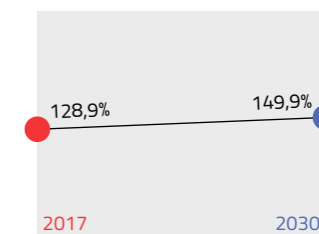


Rapporto tra popolazione da 0 a 14 anni e oltre 65 anni / da 15 a 64 anni

Anziani (oltre 65 anni)



Indice di vecchiaia

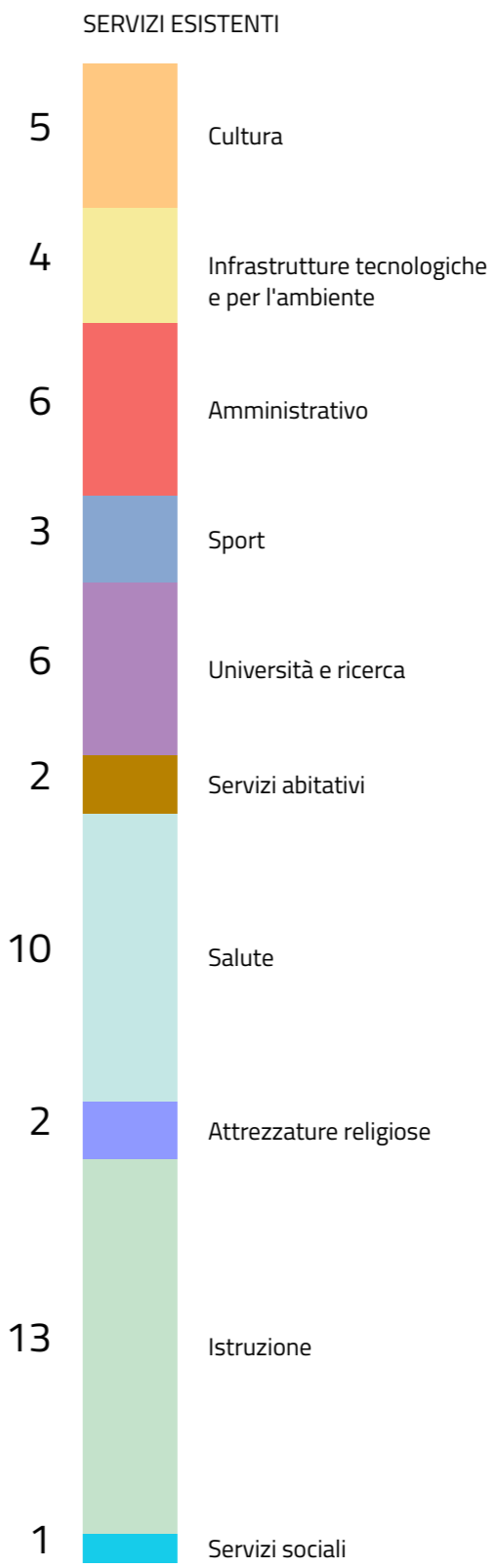
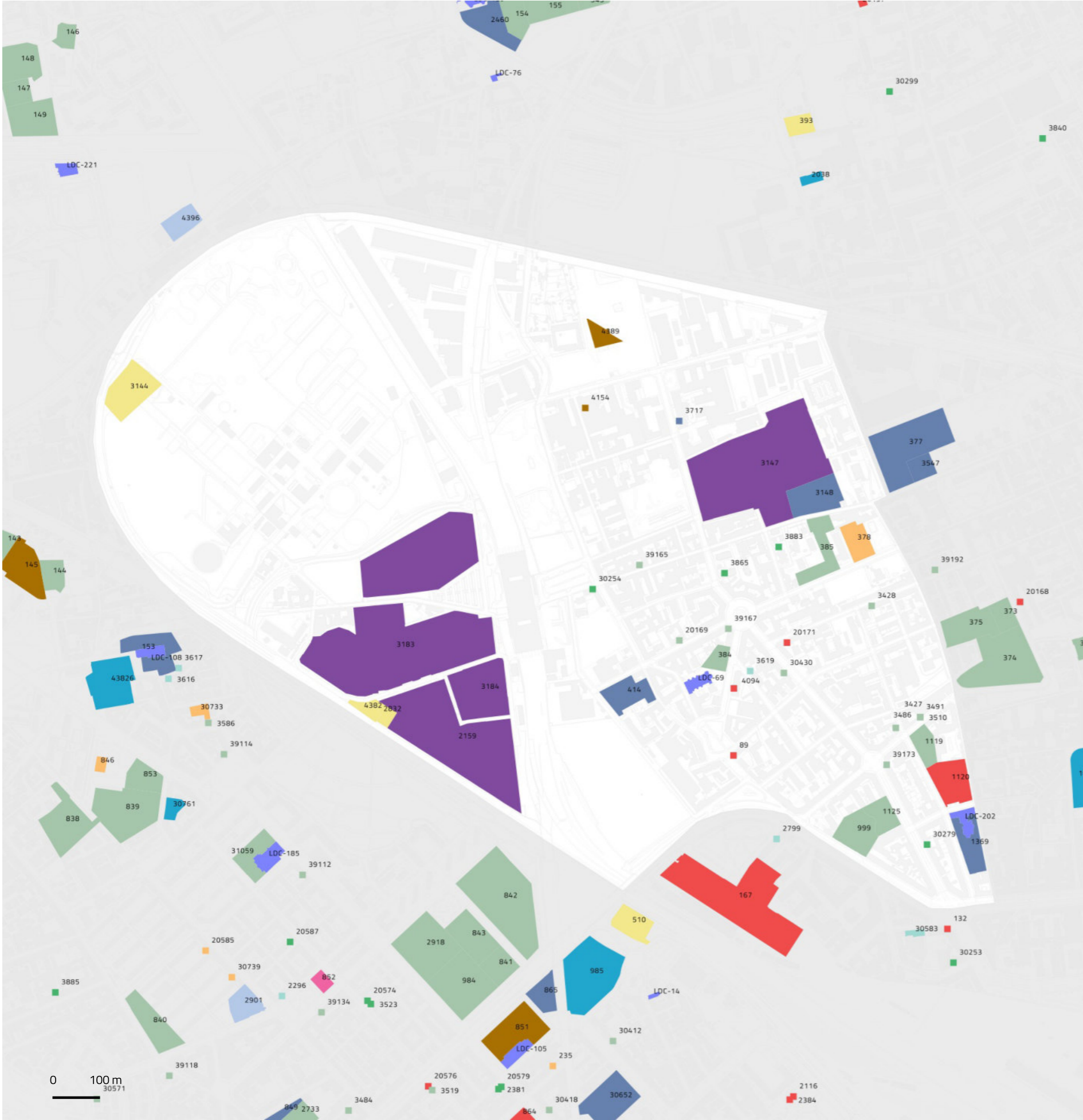


Rapporto tra la popolazione oltre 64 anni / da 0 a 14 anni

NIL 77

Bovisa

Dotazione dei servizi esistenti



252.549 m²

Area a servizi

13,3%

Superficie NIL

18,1 m²/ab

Densità

NIL 77

Bovisa

Il sistema del verde e delle acque

VERDE ESISTENTE

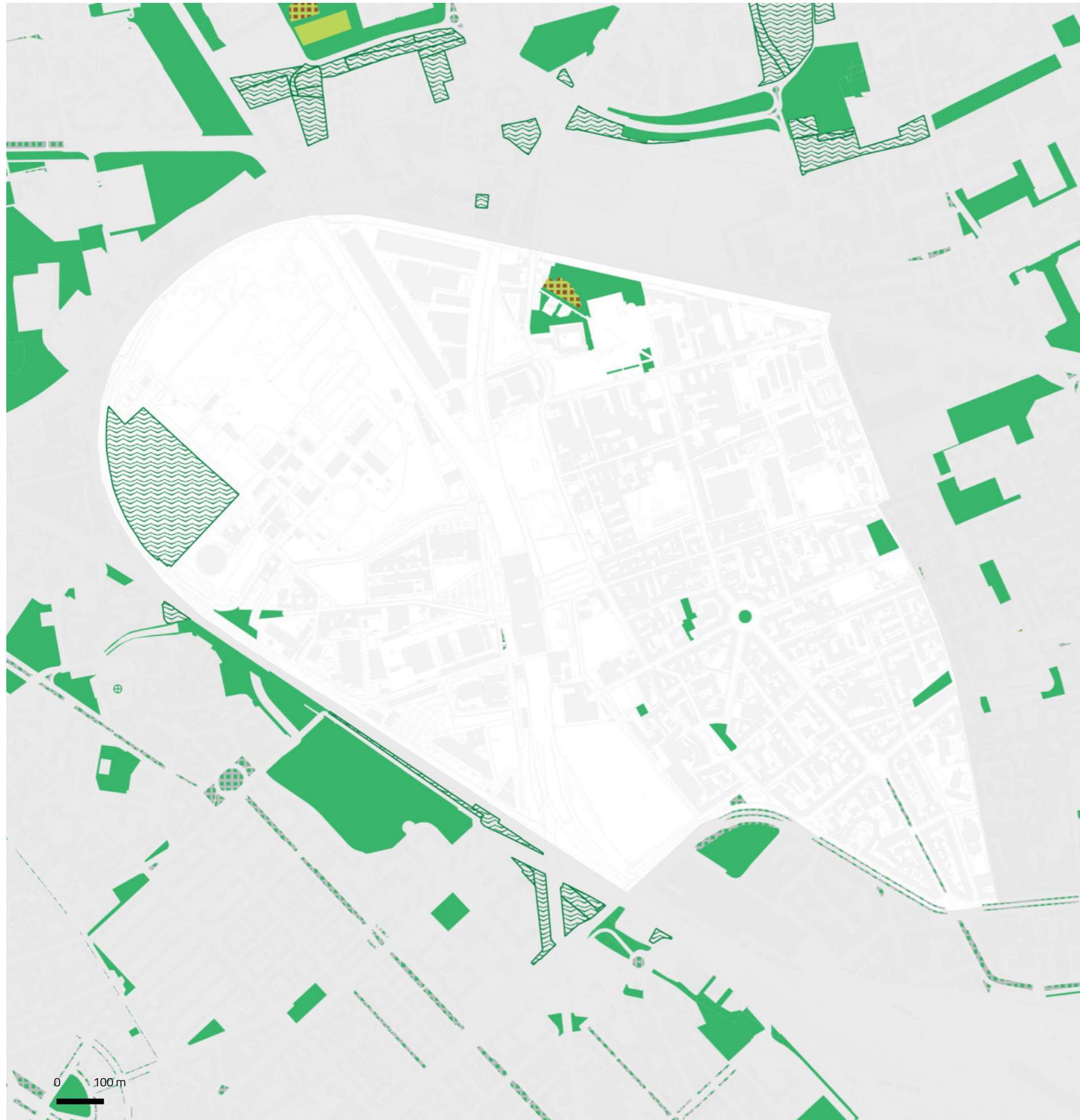
33.175 m²
Verde complessivo

2.506 m²
Orti urbani

29.300 m²
Verde urbano

29.300 m²
Aree permeabili
della rete di mobilità

VERDE PREVISTO



- Verde urbano esistente
- Verde esistente
- Alberi monumentali
- Aree destinate all'agricoltura
- Parco Regionale
- Aree boscate
- Giardini condivisi
- Orti urbani
- Verde di nuova previsione
- Nuovi boschi
- Nuovi parchi urbani
- Piantumazioni previste
- Proposta perimetro PASM
- PLIS Media Valle del Lambro
- Proposta PLIS Martesana
- Parco Argicolo Ticinello
- Tracciato riapertura Navigli
- Reticolo idrico
- Progetto riapertura Navigli

NIL 77

Bovisa

Rigenerazione e trasformazione

AREE SOTTOPOSTE A NORMA TRANSITORIA – IN ATTUAZIONE

8.276,5 m²

Aree a verde

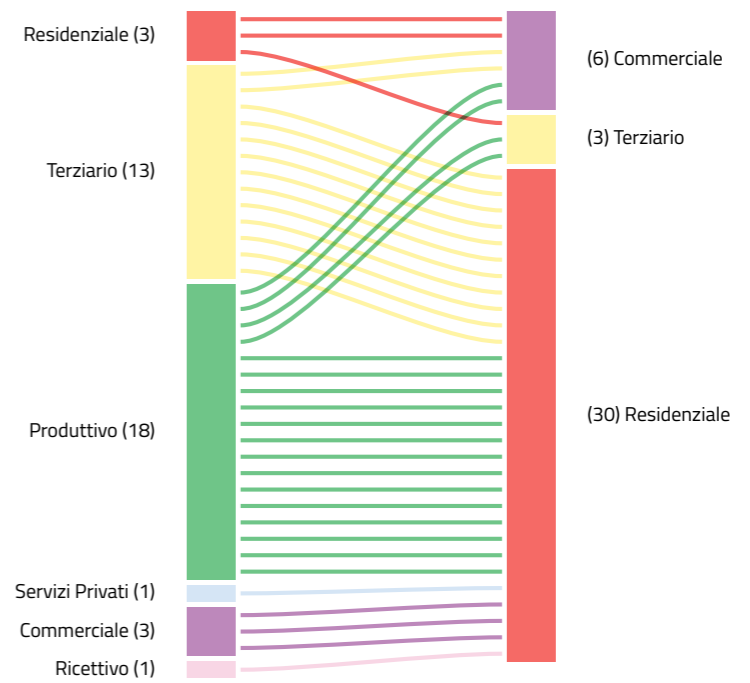
100,0% – 8.276,5 m² urbano

2.199 m²

Aree a servizi

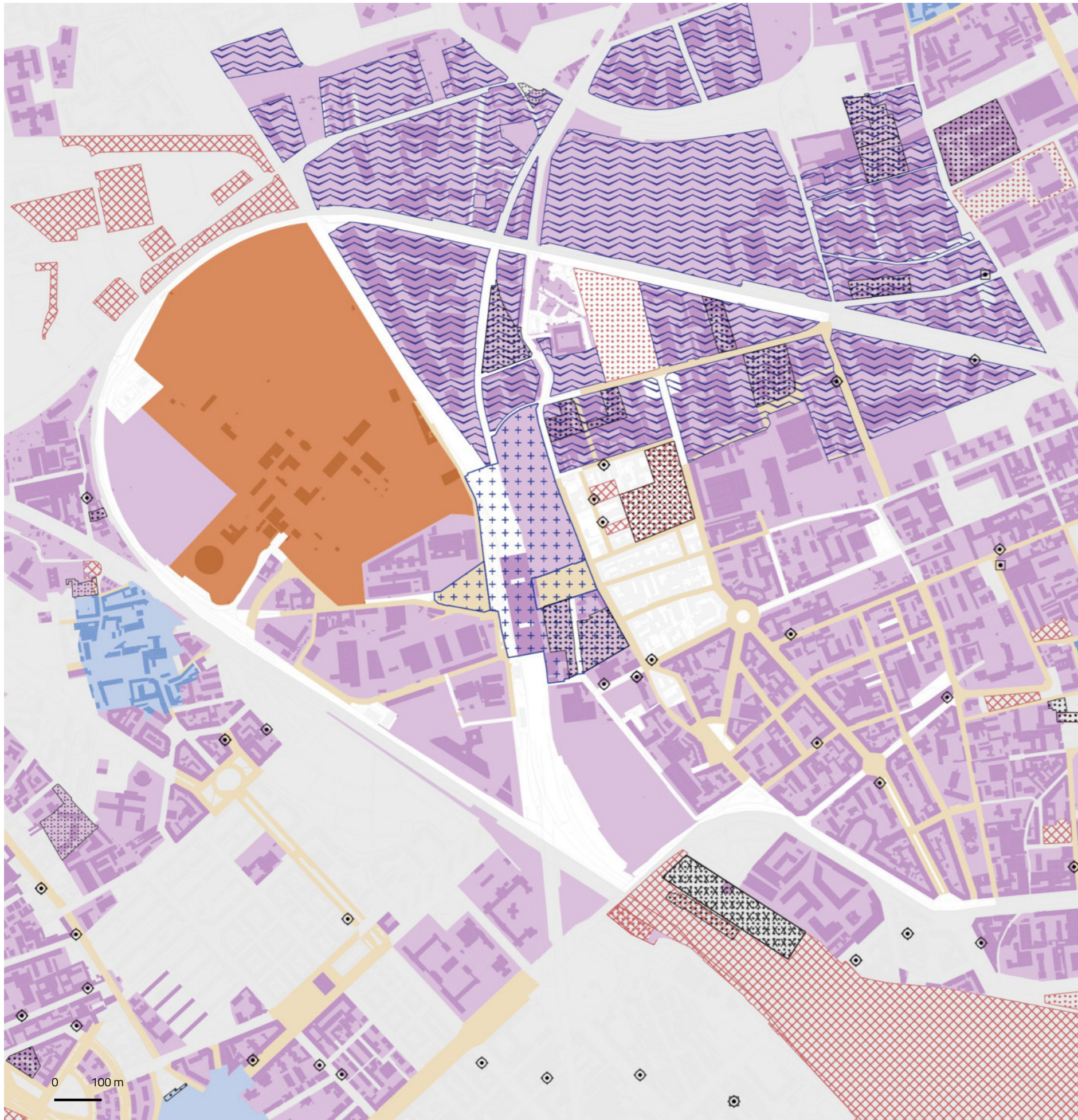
100,0% – 2.199 m² Servizi abitativi

DESTINAZIONI E CAMBI D'USO



- Piazze
- Grandi Funzioni Urbane
- Nodi di interscambio
- Nuclei Storici Esterni
- Rigenerazione Ambientale
- ARU
- Spazi a vocazione pedonale
- Norma Transitoria (attuata)

- Norma Transitoria (Non Attuata)
- Patrimonio edilizio dismesso comunale
- Patrimonio edilizio dismesso privato
- PA
- Comunicazione Inizio Lavori Asseverata
- Permesso di Costruire Convenzionato
- Segnalazione Certificata di Inizio Attività
- Permesso di costruire



Opere pubbliche

21 interventi

ID	Tipologia	Descrizione	Stato
17	Trasporto pubblico	Metrotranvia Certosa-Bovisa-Maciacchini	Nuova costruzione
653	Viabilità	Parcheggi	Programmato
674	Ambiente	Area verde	Programmato
844	Ambiente	Area verde	Programmato
845	Piazza	Piazza	Programmato
905	Viabilità	Nuova strada	Programmato
906	Viabilità	Rotatoria via Bovisasca via Cosenz	Programmato
907	Viabilità	Riqualificazione via Durando	Programmato
908	Viabilità	Riqualificazione via Morghen	Programmato
909	Viabilità	Riqualificazione via Andreoli	Programmato
910	Viabilità	Riqualificazione via Pantaleoni	Programmato
1017	Ambiente	Area verde	Programmato
1018	Ambiente	Area verde	Programmato
1020	Ambiente	Area verde	Programmato

Opere attuate: 903, 904, 1013, 1014, 1015, 1016, 1019

7 interventi
attuati

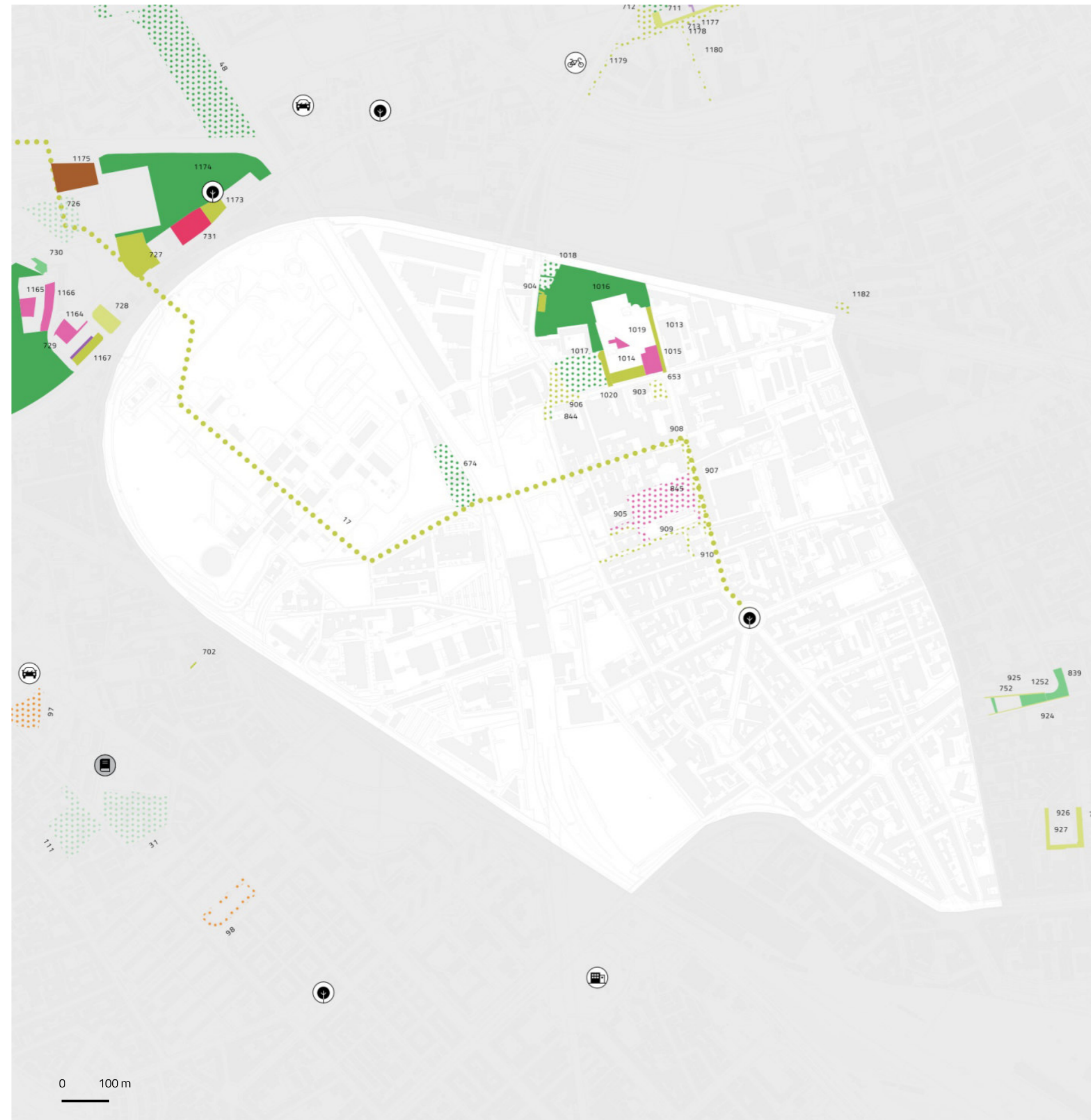
1 progetto
Completamento,
nuova costruzione

13 interventi
programmati

- Settore di intervento**
- Ambiente
 - Edifici pubblici
 - Luoghi di culto
 - Mobilità
 - Piazze
 - Istruzione e biblioteche

- Servizi abitativi
- Servizi sociali
- Sport
- Teatri e musei
- Trasporto pubblico
- Viabilità

- Stato di attuazione**
- Attuato
 - In corso
 - Programmato

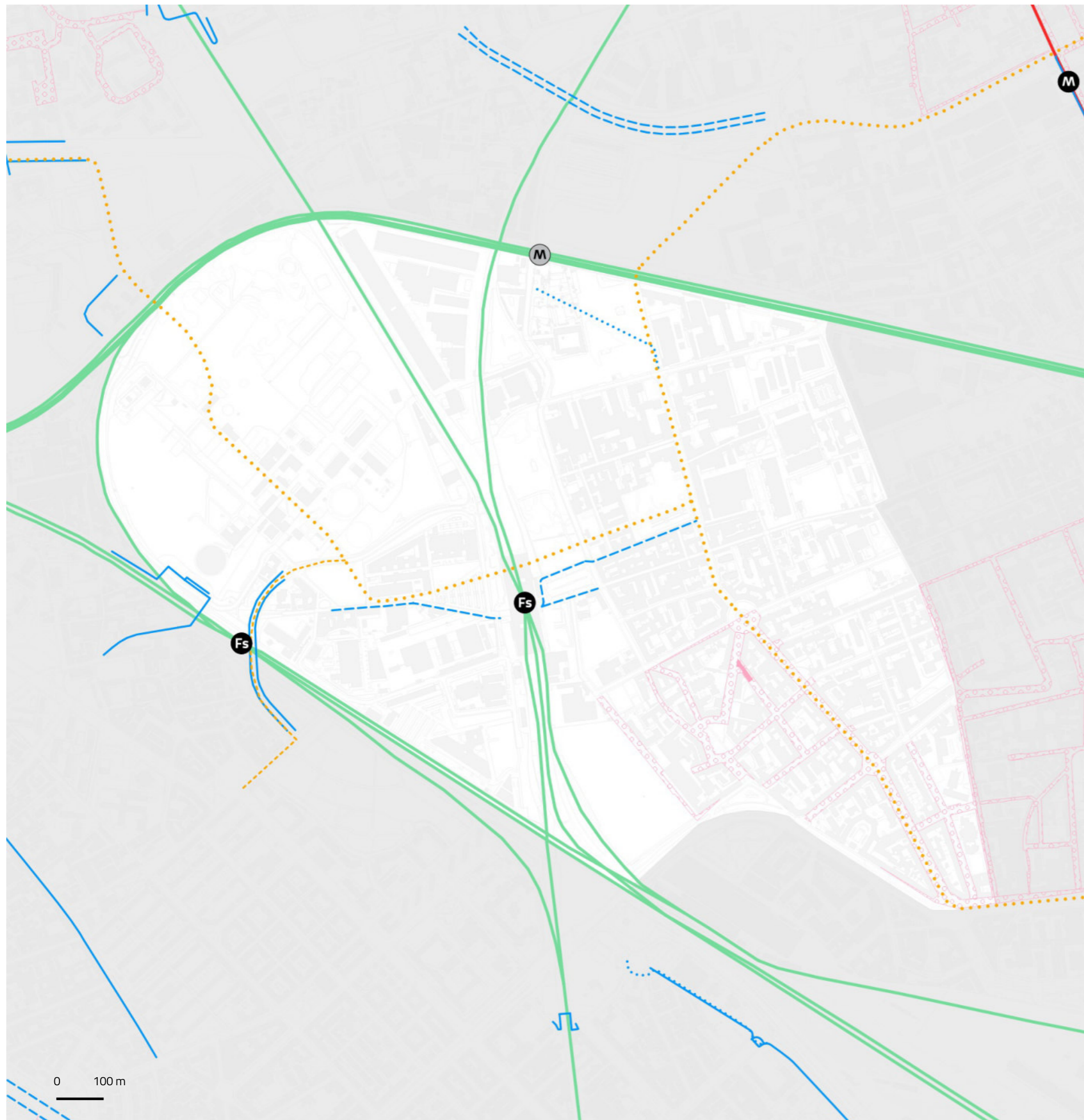


Edifici pubblici	Teatri e musei	Viabilità	Scuole e biblioteche	Sport	Mobilità dolce
Luoghi di culto	Servizi abitativi	Ambiente	Servizi Sociali	Trasporto pubblico	Piazza

NIL 77

Bovisa

Mobilità e Accessibilità



	Fermate rete metropolitana	Fermate rete ferroviaria	Rete ciclopedonale
In esercizio	0	2	633 m ²
In progetto (medio termine)	0	1	919 m ²
In programma (lungo termine)	0	0	338 m ²
			0 stazioni Bike sharing

0 m ² Aree pedonali esistenti	520 m ² Zone 30 esistenti	1.281.637 m ² Ambiti ad alta accessibilità
0 m ² Aree pedonali previste	61.075 m ² Zone 30 previste	67,0% Ambiti ad alta accessibilità in relazione alla superficie del NIL
4 aree 7.500 m ² Parcheggi pubblici		

Rete metropolitana
● M In esercizio
● M In progetto
● M In programma

Rete tramviaria
— In esercizio
- - - In progetto
· · · In programma

Aree pedonali
■ Esistenti
□ Previste

Rete ferroviaria
● Fs In esercizio
● Fs In progetto
● Fs In programma

Rete ciclopedonale
— In esercizio
- - - In progetto
· · · In programma

Zone 30
■ Esistenti
□ Previste

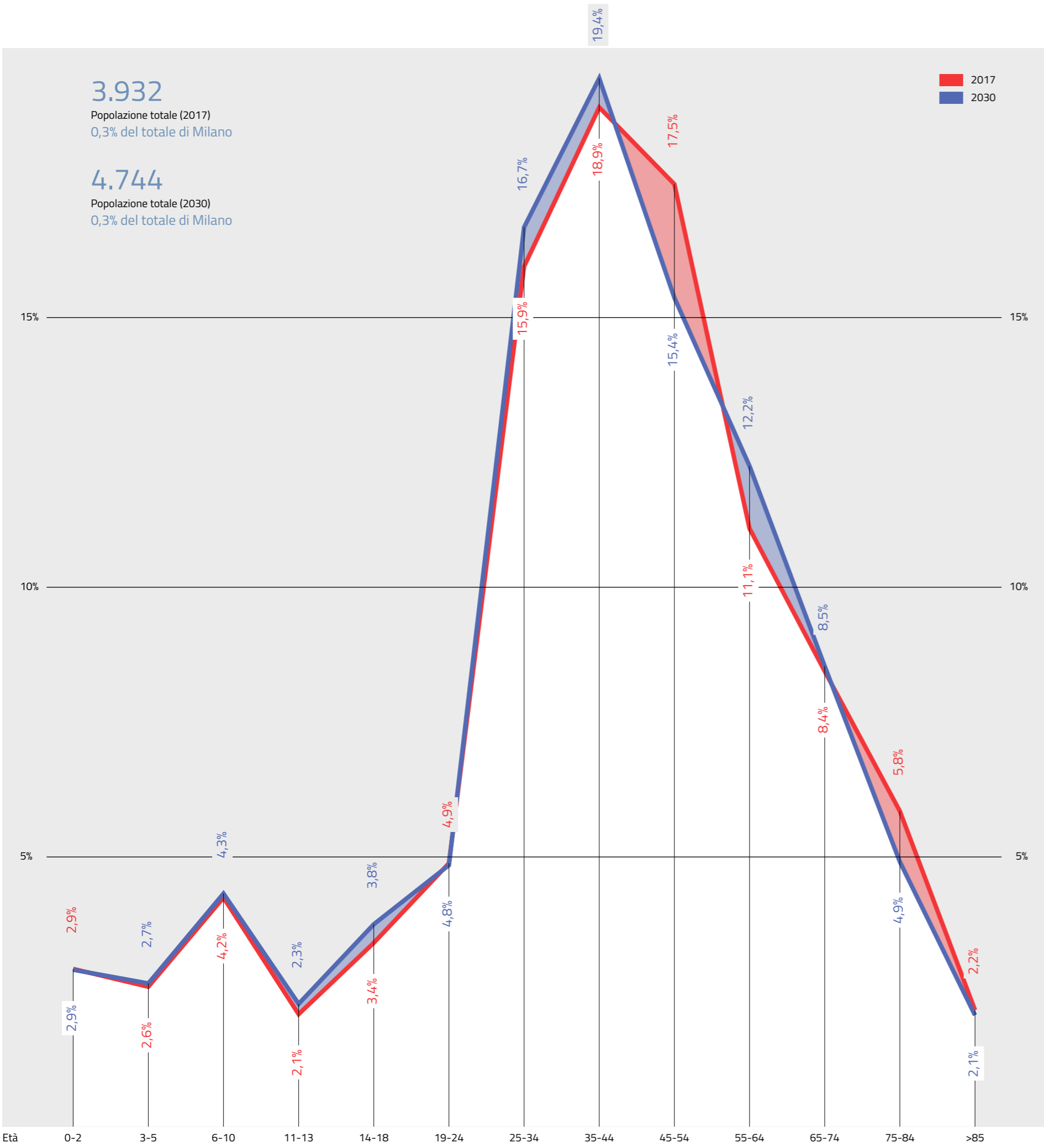
3.932

Popolazione totale (2017)
0,3% del totale di Milano

4.744

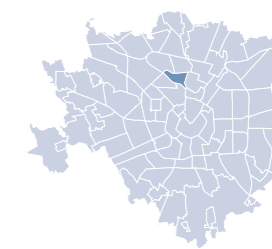
Popolazione totale (2030)
0,3% del totale di Milano

2017
2030



NIL 78

Farini



Dati socio-demografici

1,0 km²

Superficie

0,6%

della superficie di Milano

3.932 ab/km²

Densità abitativa

1.922

Famiglie

34,7%

Popolazione straniera

Componenti del suolo

1,1% Urbanizzabile

98,9% Urbanizzato

Uso prevalente del suolo nel TUC

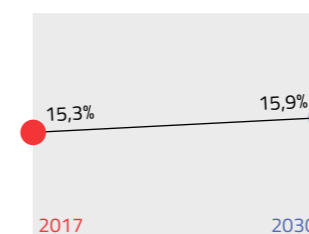
3,0% Verde

68,1% Strade


7,4% Altro

21,5% Edificato

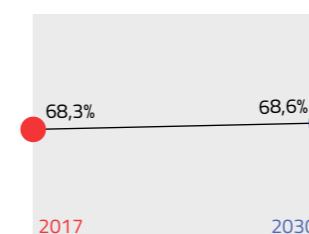
Giovani (da 0 a 18 anni)




Residenti



Adulti (da 19 a 64 anni)




Indice di dipendenza strutturale

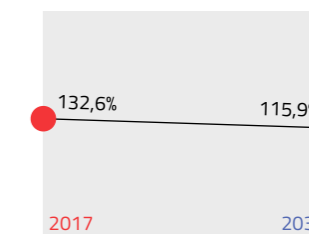


Rapporto tra popolazione da 0 a 14 anni e oltre 65 anni / da 15 a 64 anni

Anziani (oltre 65 anni)



Indice di vecchiaia

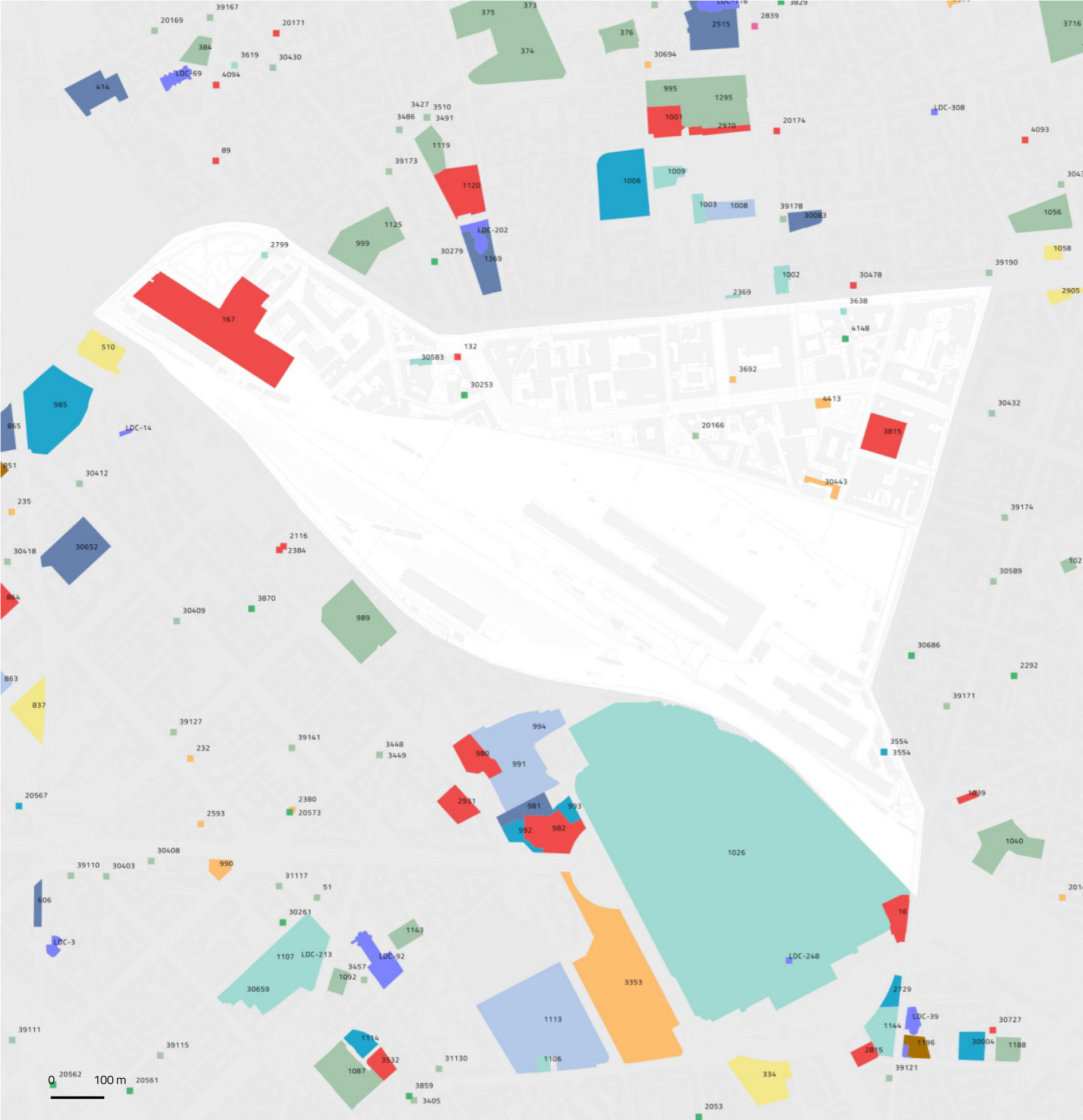


Rapporto tra la popolazione oltre 64 anni / da 0 a 14 anni

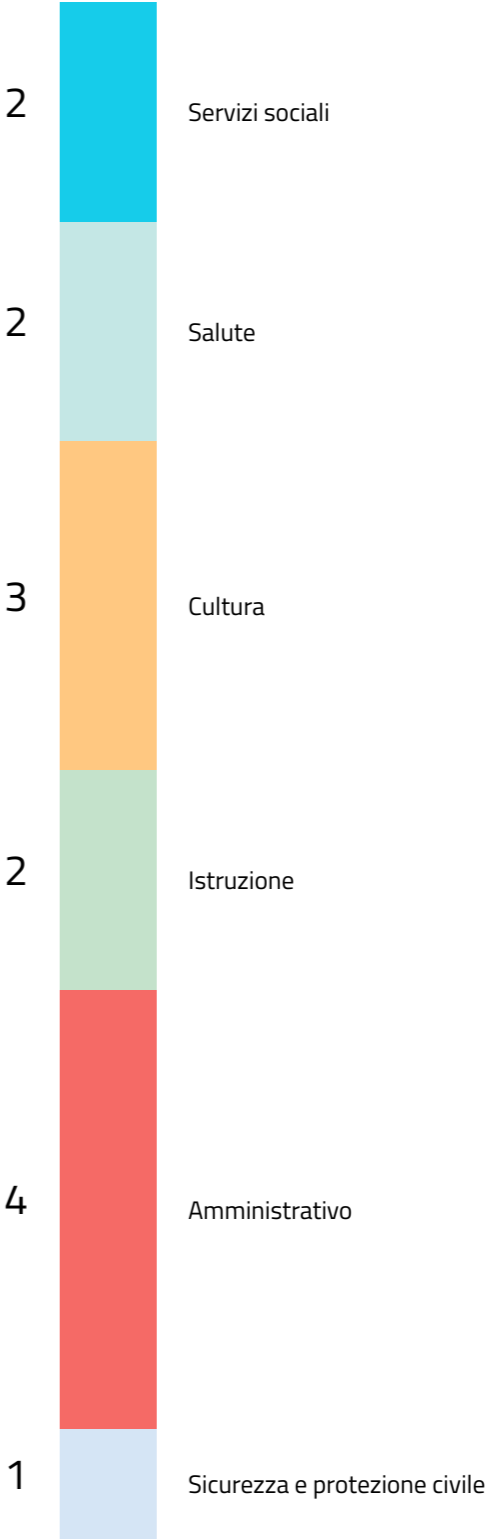
NIL 78

Farini

Dotazione dei servizi esistenti



SERVIZI ESISTENTI



34.501 m²
Aree a servizi

3,5%
Superficie NIL

8,7 m²/ab
Densità

NIL 78

Farini

Il sistema del verde e delle acque

VERDE ESISTENTE

30.147 m²

Verde complessivo

15.053 m²

Verde urbano

15.053 m²

Aree permeabili
della rete di mobilità



- | | |
|--|--|
|  Verde urbano esistente |  Nuovi boschi |
|  Verde esistente |  Nuovi parchi urbani |
|  Alberi monumentali |  Piantumazioni previste |
|  Aree destinate all'agricoltura |  Proposta perimetro PASM |
|  Parco Regionale |  PLIS Media Valle del Lambro |
|  Aree boscate |  Proposta PLIS Martesana |
|  Giardini condivisi |  Parco Argicolo Ticinello |
|  Orti urbani |  Tracciato riapertura Navigli |
|  Verde di nuova previsione |  Reticolo idrico |
| |  Progetto riapertura Navigli |

NIL 78

Farini

Rigenerazione e trasformazione

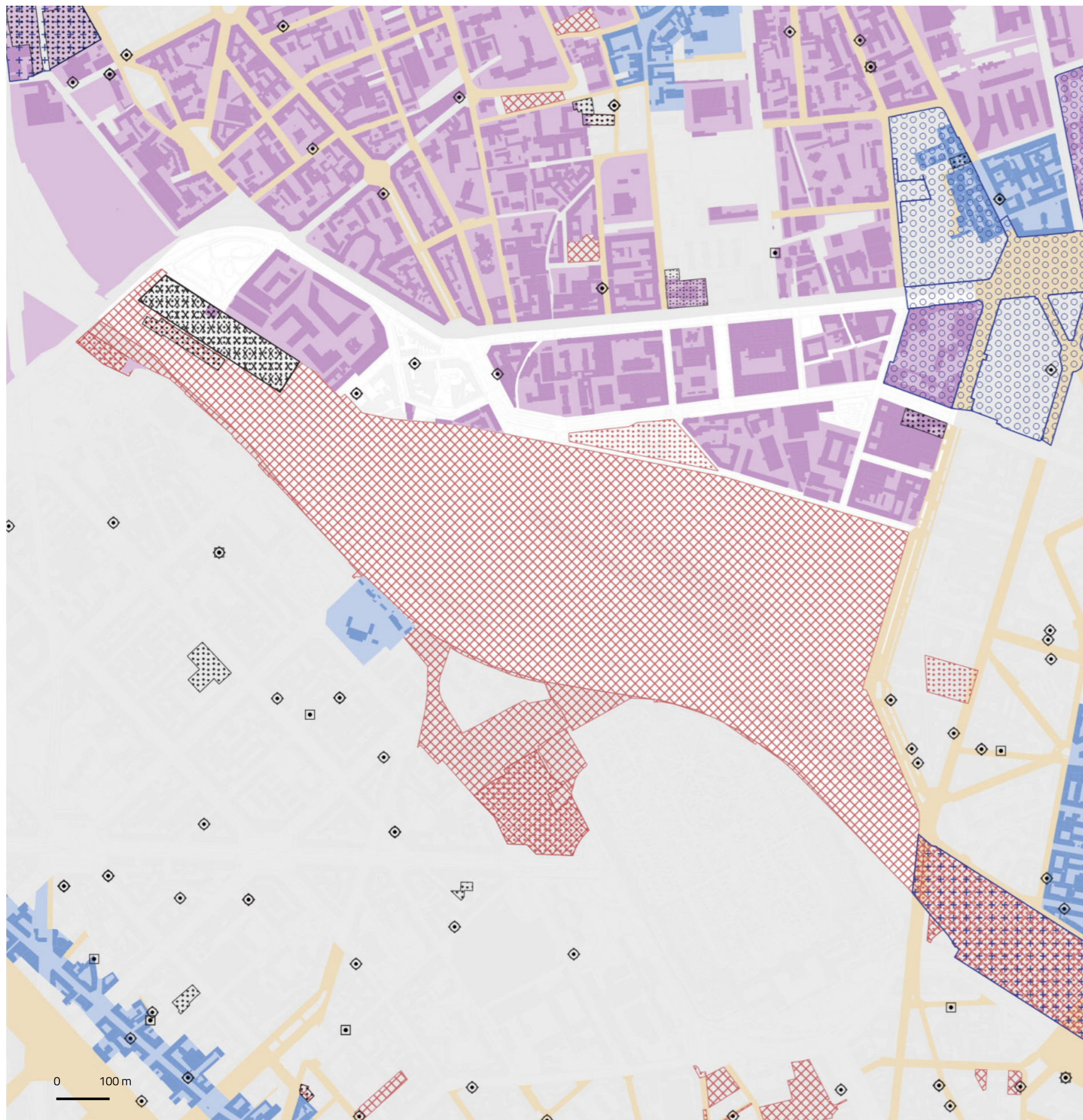
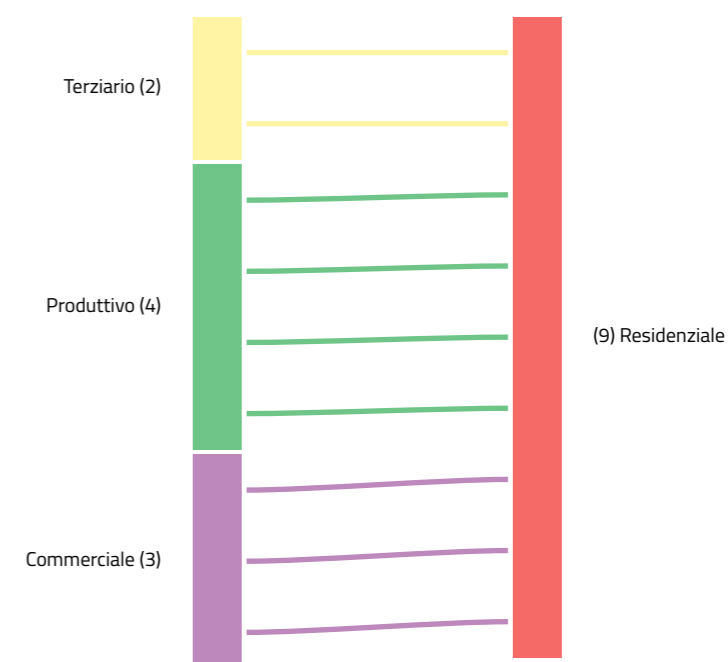
AREE SOTTOPOSTE A NORMA TRANSITORIA – IN ATTUAZIONE

358,0 m²

Aree a verde

100,0% – 358,0 m² urbano

DESTINAZIONI E CAMBI D'USO



- | | |
|-----------------------------|---|
| Piazze | Norma Transitoria (Non Attuata) |
| Grandi Funzioni Urbane | Patrimonio edilizio dismesso comunale |
| Nodi di interscambio | Patrimonio edilizio dismesso privato |
| Nuclei Storici Esterni | PA |
| Rigenerazione Ambientale | Comunicazione Inizio Lavori Asseverata |
| ARU | Permesso di Costruire Convenzionato |
| Spazi a vocazione pedonale | Segnalazione Certificata di Inizio Attività |
| Norma Transitoria (attuata) | Permesso di costruire |

NIL 78

Farini

Opere pubbliche



- | | | | | | |
|------------------|-------------------|-----------|----------------------|--------------------|----------------|
| Edifici pubblici | Teatri e musei | Viabilità | Scuole e biblioteche | Sport | Mobilità dolce |
| Luoghi di culto | Servizi abitativi | Ambiente | Servizi Sociali | Trasporto pubblico | Piazza |

Settore di intervento

- Ambiente
- Edifici pubblici
- Luoghi di culto
- Mobilità
- Piazze
- Istruzione e biblioteche

- Servizi abitativi
- Servizi sociali
- Sport
- Teatri e musei
- Trasporto pubblico
- Viabilità

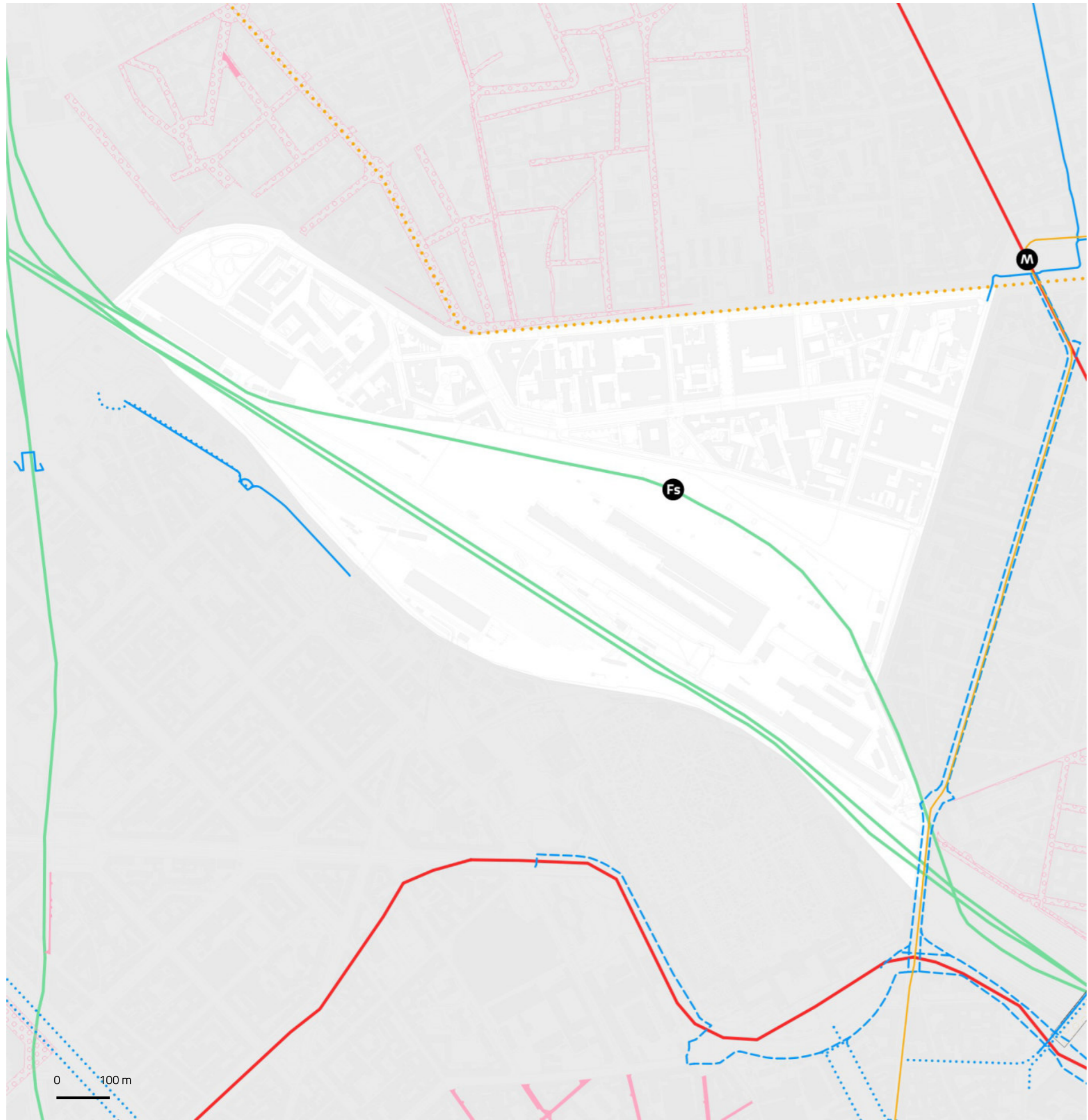
Stato di attuazione

- Attuato
- In corso
- Programmato

NIL 78

Farini

Mobilità e Accessibilità



	Fermate rete metropolitana	Fermate rete ferroviaria	Rete ciclopedonale
In esercizio	0	1	27 m ²
In progetto (medio termine)	0	0	186 m ²
In programma (lungo termine)	0	0	0 m ²
			0 stazioni Bike sharing

0 m ² Aree pedonali esistenti	0 m ² Zone 30 esistenti	876.738 m ² Ambiti ad alta accessibilità
0 m ² Aree pedonali previste	0 m ² Zone 30 previste	86,7% Ambiti ad alta accessibilità in relazione alla superficie del NIL
0 aree 0 m ² Parcheggi pubblici		

Rete metropolitana

- In esercizio
- In progetto
- In programma

Rete ferroviaria

- In esercizio
- In progetto
- In programma

Rete tramviaria

- In esercizio
- In progetto
- In programma

Rete ciclopedonale

- In esercizio
- In progetto
- In programma

Aree pedonali

- Esistenti
- Previste

Zone 30

- Esistenti
- Previste

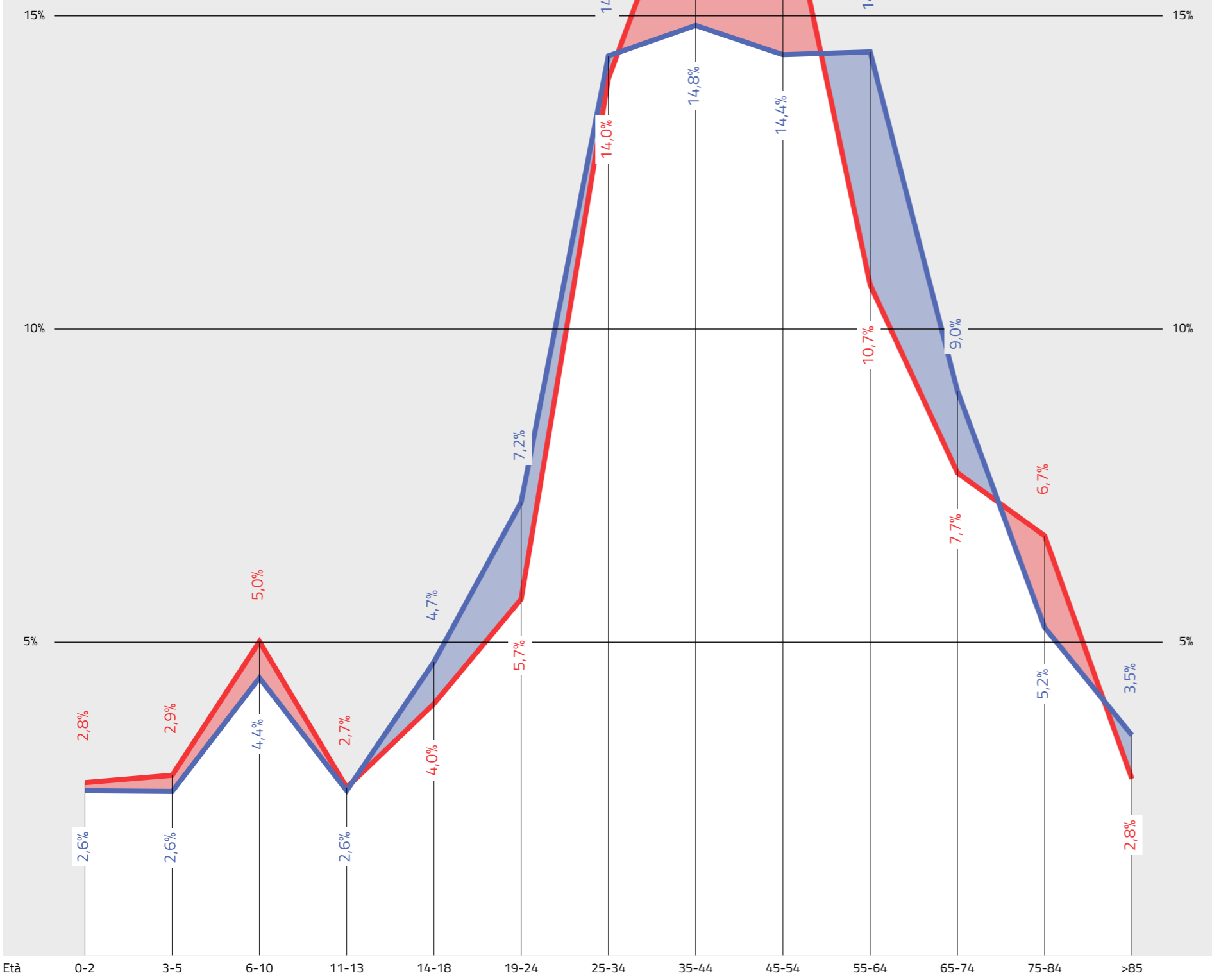
22.960

Popolazione totale (2017)
1,7% del totale di Milano

26.752

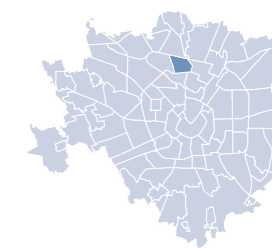
Popolazione totale (2030)
1,8% del totale di Milano

2017
2030



NIL 79

Dergano



Dati socio-demografici

1,4 km²
Superficie

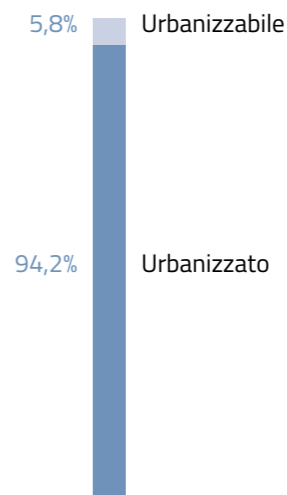
0,7%
della superficie di Milano

16.400 ab/km²
Densità abitativa

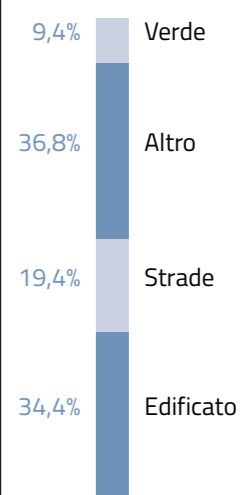
11.107
Famiglie

34,6%
Popolazione straniera


Componenti del suolo




Uso prevalente del suolo nel TUC




Giovani (da 0 a 18 anni)




Residenti



Adulti (da 19 a 64 anni)

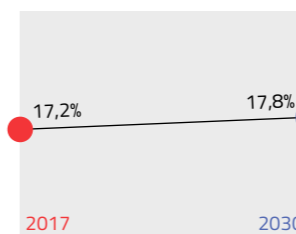


Indice di dipendenza strutturale




Rapporto tra popolazione da 0 a 14 anni e oltre 65 anni / da 15 a 64 anni

Anziani (oltre 65 anni)



Indice di vecchiaia

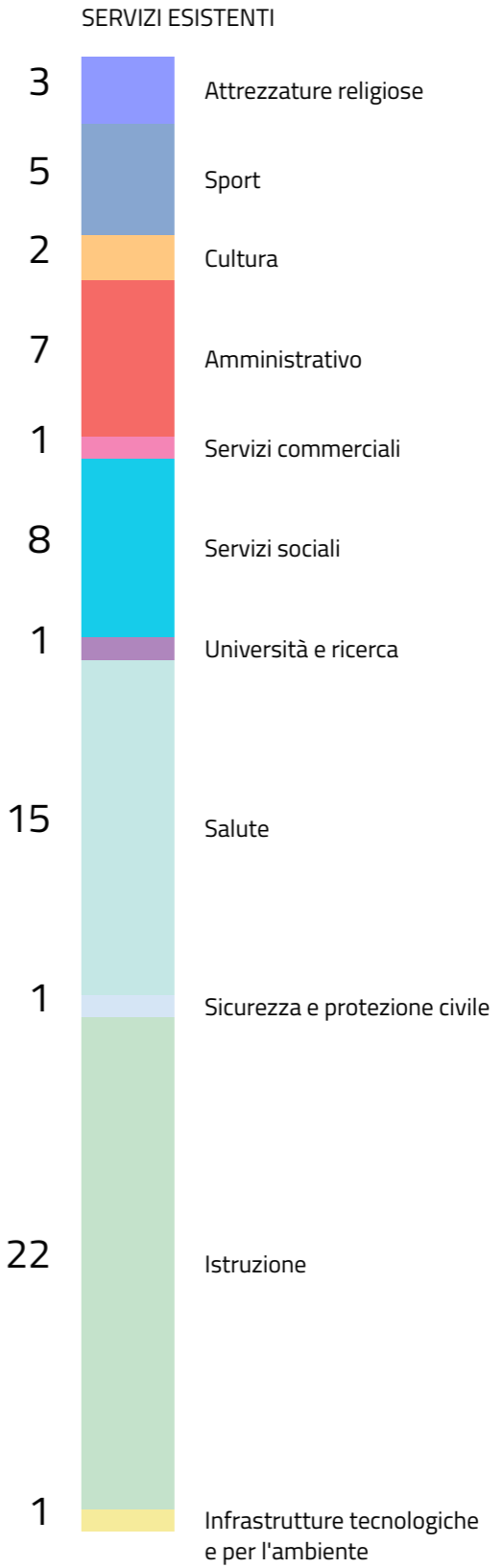


Rapporto tra la popolazione oltre 64 anni / da 0 a 14 anni

NIL 79

Dergano

Dotazione dei servizi esistenti



NIL 79

Dergano

Il sistema del verde e delle acque

VERDE ESISTENTE

127.384 m²
Verde complessivo

95 m²
Orti urbani

108.387 m²
Verde urbano

108.387 m²
Aree permeabili
della rete di mobilità

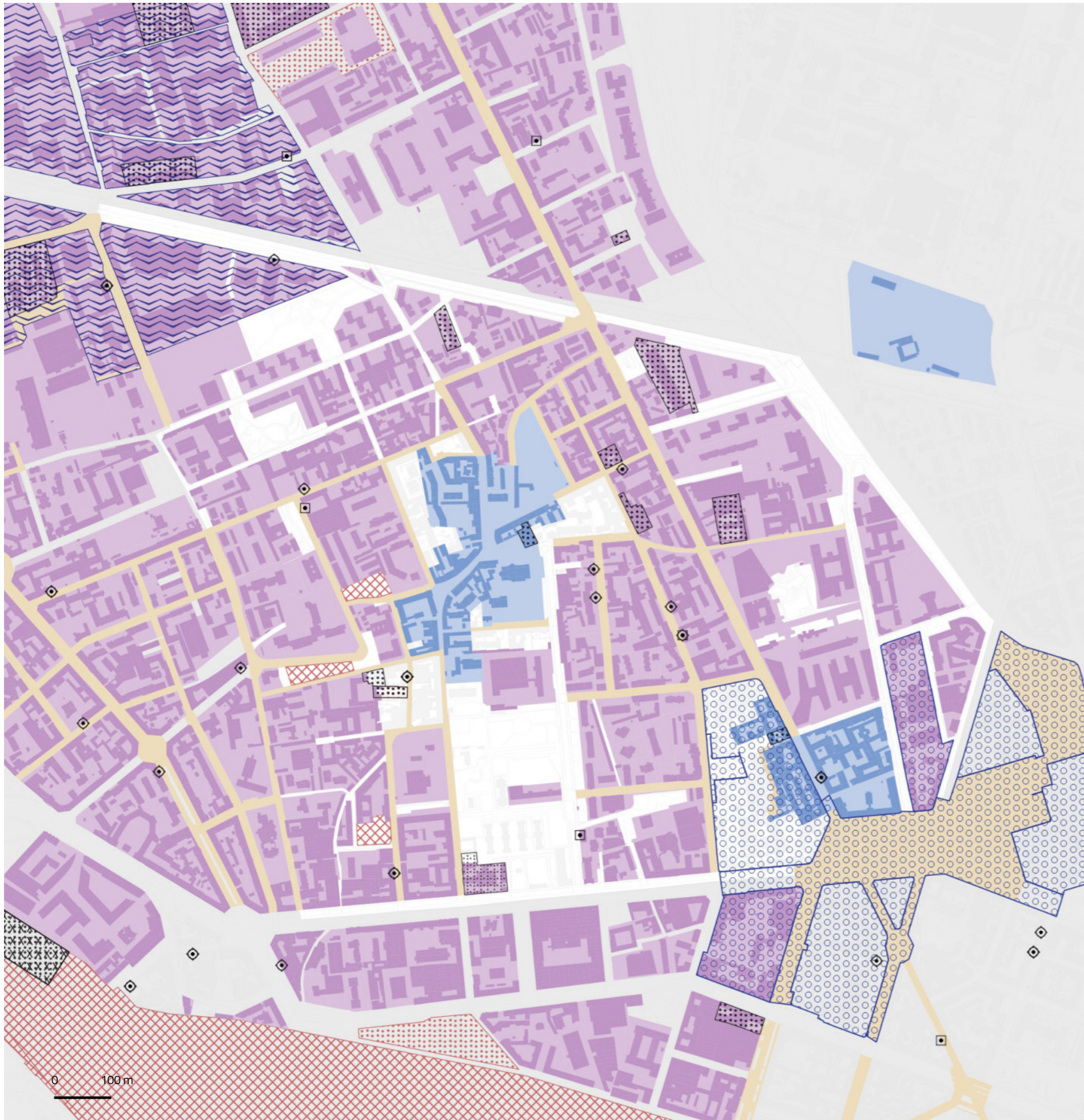
VERDE PREVISTO



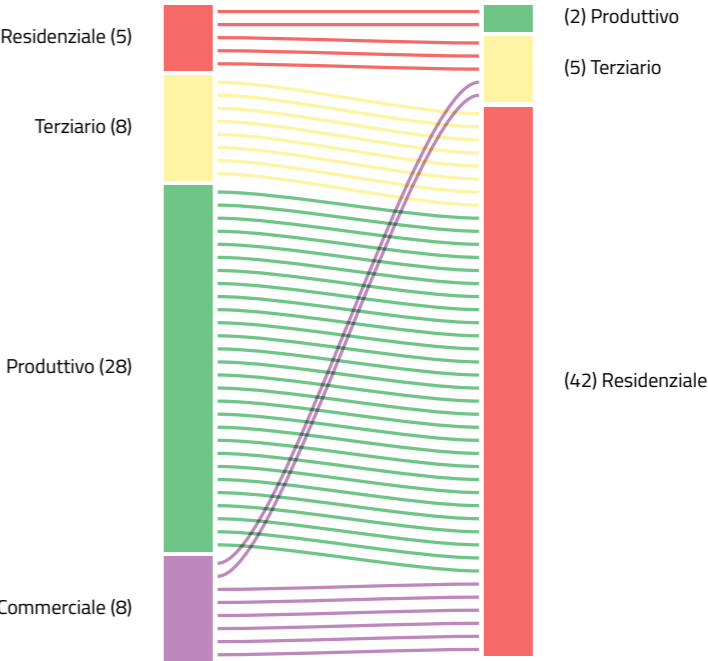
- Verde urbano esistente
- Verde esistente
- Alberi monumentali
- Aree destinate all'agricoltura
- Parco Regionale
- Aree boscate
- Giardini condivisi
- Orti urbani
- Verde di nuova previsione
- Nuovi boschi
- Nuovi parchi urbani
- Piantumazioni previste
- Proposta perimetro PASM
- PLIS Media Valle del Lambro
- Proposta PLIS Martesana
- Parco Argicolo Ticinello
- Tracciato riapertura Navigli
- Reticolo idrico
- Progetto riapertura Navigli

Dergano

Rigenerazione e trasformazione



DESTINAZIONI E CAMBI D'USO



- Piazze
 - Grandi Funzioni Urbane
 - Nodi di interscambio
 - Nuclei Storici Esterni
 - Rigenerazione Ambientale
 - ARU
 - Spazi a vocazione pedonale
 - Norma Transitoria (attuata)
- Norma Transitoria (Non Attuata)
 - Patrimonio edilizio dismesso comunale
 - Patrimonio edilizio dismesso privato
 - PA
 - Comunicazione Inizio Lavori Asseverata
 - Permesso di Costruire Convenzionato
 - Segnalazione Certificata di Inizio Attività
 - Permesso di costruire

Opere pubbliche

19 interventi

ID	Tipologia	Descrizione	Stato
30	Scuola	Scuola crespì	Ristrutturazione
752	Ambiente	Area verde besozzi caianello	In corso di attuazione
754	Viabilità	Riqualificazione via Butti	In corso di attuazione
839	Ambiente	Giardino via Besozzi	In corso di attuazione
924	Viabilità	Marcia piede via Caianello	In corso di attuazione
925	Viabilità	Riqualificazione via Besozzi	In corso di attuazione
926	Viabilità	Riqualificazione via Pietramellara	In corso di attuazione
927	Viabilità	Riqualificazione via Pantaleoni	In corso di attuazione
1252	Ambiente	Area verde Besozzi Caianello	In corso di attuazione

Opere attuate: 646, 647, 648, 675, 775, 776, 1147, 1148, 1149, 1150



10 interventi attuati

8 interventi in corso di attuazione

1 progetto
Manutenzione, recupero, restauro, riqualificazione, ristrutturazione

- Settore di intervento**
- Ambiente
 - Edifici pubblici
 - Luoghi di culto
 - Mobilità
 - Piazze
 - Istruzione e biblioteche

- Servizi abitativi
- Servizi sociali
- Sport
- Teatri e musei
- Trasporto pubblico
- Viabilità

- Stato di attuazione**
- Attuato
 - In corso
 - Programmato

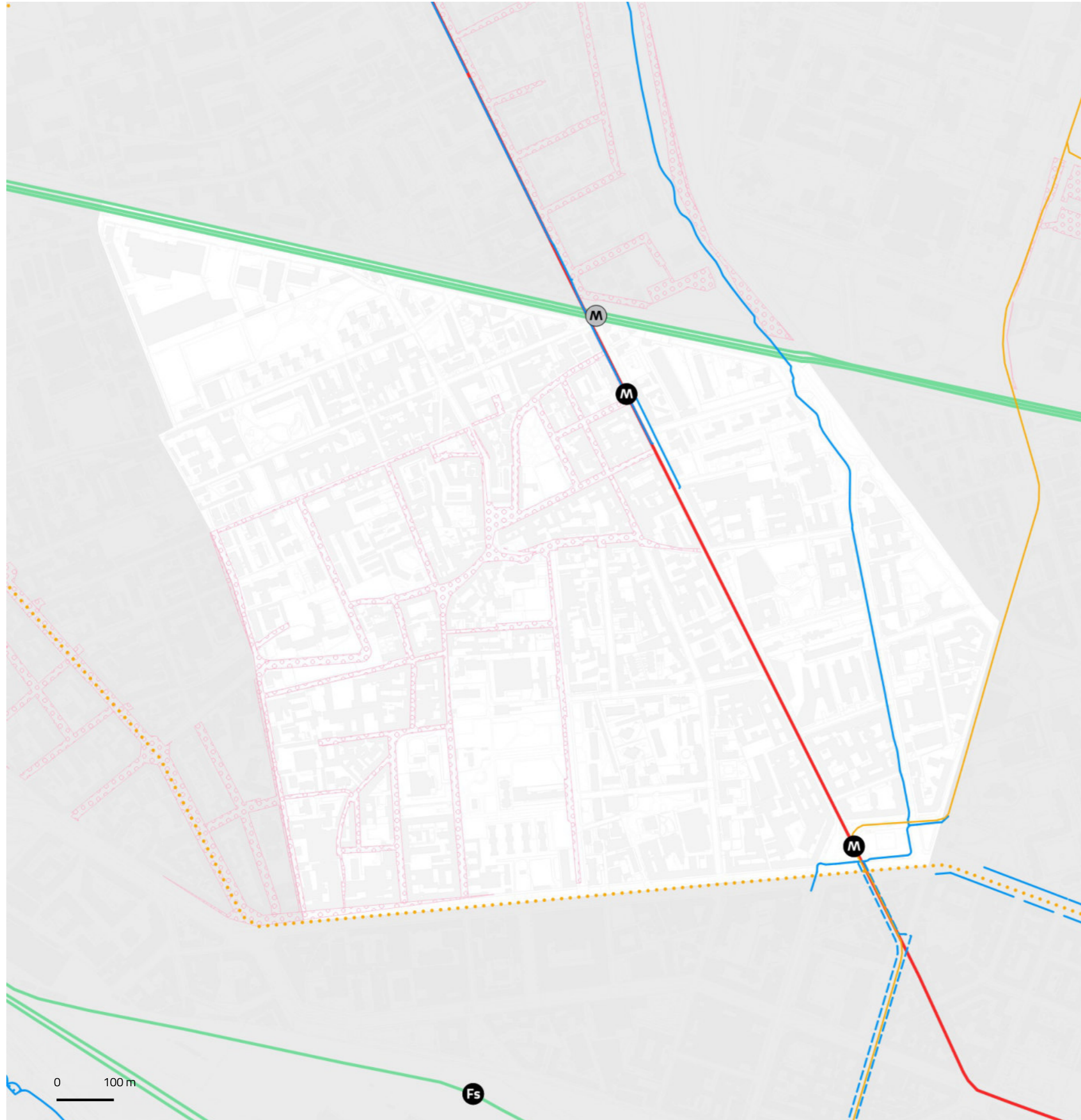
Legend for map categories:

- Edifici pubblici (Red square)
- Luoghi di culto (Brown square)
- Teatri e musei (Yellow square)
- Servizi abitativi (Orange square)
- Viabilità (Green square)
- Ambiente (Light green square)
- Scuole e biblioteche (Light blue square)
- Servizi Sociali (Cyan square)
- Sport (Blue square)
- Trasporto pubblico (Light yellow square)
- Mobilità dolce (Purple square)
- Piazza (Pink square)

NIL 79

Dergano

Mobilità e Accessibilità



	Fermate rete metropolitana	Fermate rete ferroviaria	Rete ciclopedonale
In esercizio	2	0	1.685 m ²
In progetto (medio termine)	0	0	31 m ²
In programma (lungo termine)	0	1	0 m ²
			0 stazioni Bike sharing

0 m²
Aree pedonali esistenti

0 m²
Zone 30 esistenti

938.174 m²
Ambiti ad alta accessibilità

0 m²
Aree pedonali previste

76.561 m²
Zone 30 previste

69,0%
Ambiti ad alta accessibilità in relazione alla superficie del NIL

4 aree

0 m²
Parcheggi pubblici

Rete metropolitana
—(M)— In esercizio
- - (M) - - In progetto
... (M) ... In programma

Rete tramviaria
— In esercizio
- - - In progetto
... In programma

Aree pedonali
■ Esistenti
□ (o) (o) (o) Previste

Rete ferroviaria
—(Fs)— In esercizio
- - (Fs) - - In progetto
... (Fs) ... In programma

Rete ciclopedonale
— In esercizio
- - - In progetto
... In programma

Zone 30
■ Esistenti
□ (o) (o) (o) Previste

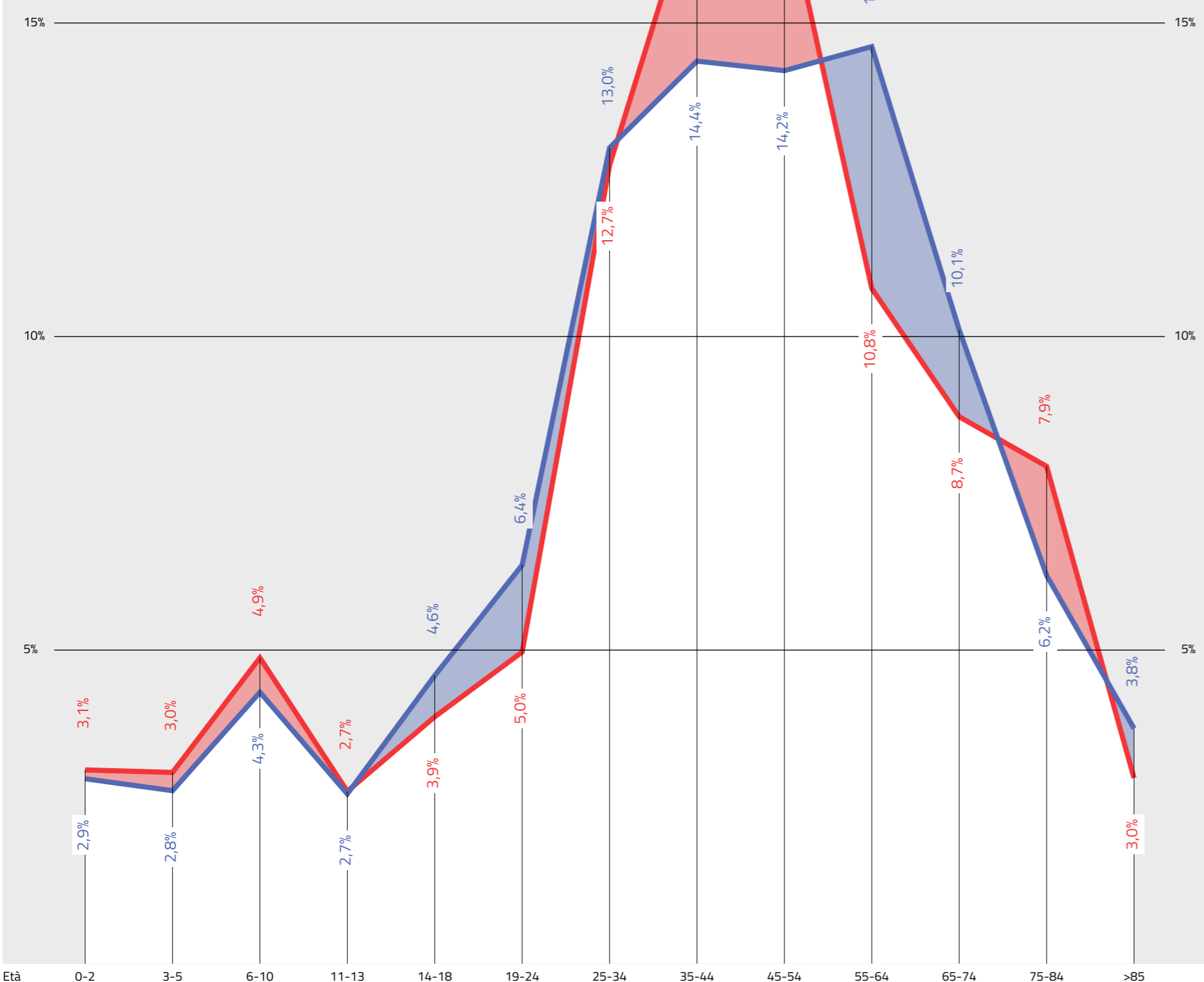
24.893

Popolazione totale (2017)
1,8% del totale di Milano

28.933

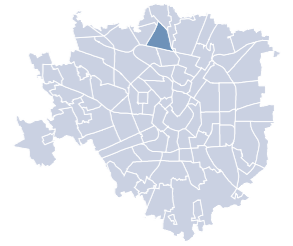
Popolazione totale (2030)
2,0% del totale di Milano

2017
2030



NIL 80

Affori



Dati socio-demografici

2,1 km²
Superficie

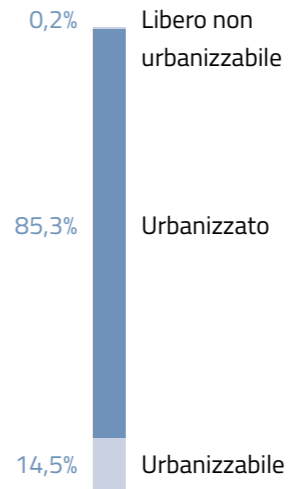
1,1%
della superficie di Milano

11.854 ab/km²
Densità abitativa

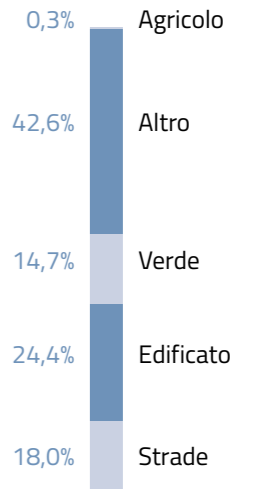
11.963
Famiglie

29,0%
Popolazione straniera

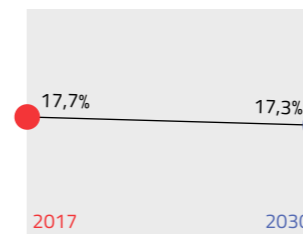
Componenti del suolo




Uso prevalente del suolo nel TUC



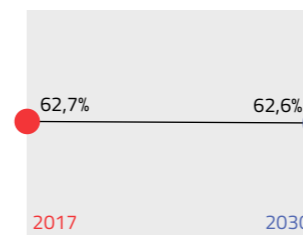
Giovani (da 0 a 18 anni)



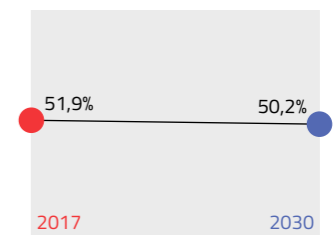
Residenti



Adulti (da 19 a 64 anni)

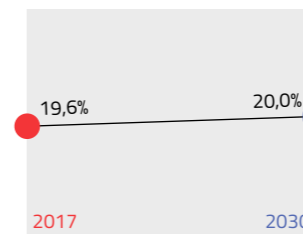


Indice di dipendenza strutturale

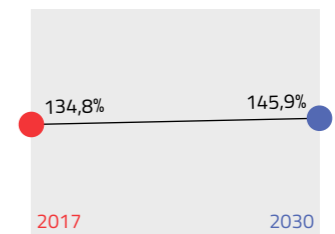


Rapporto tra popolazione da 0 a 14 anni e oltre 65 anni / da 15 a 64 anni

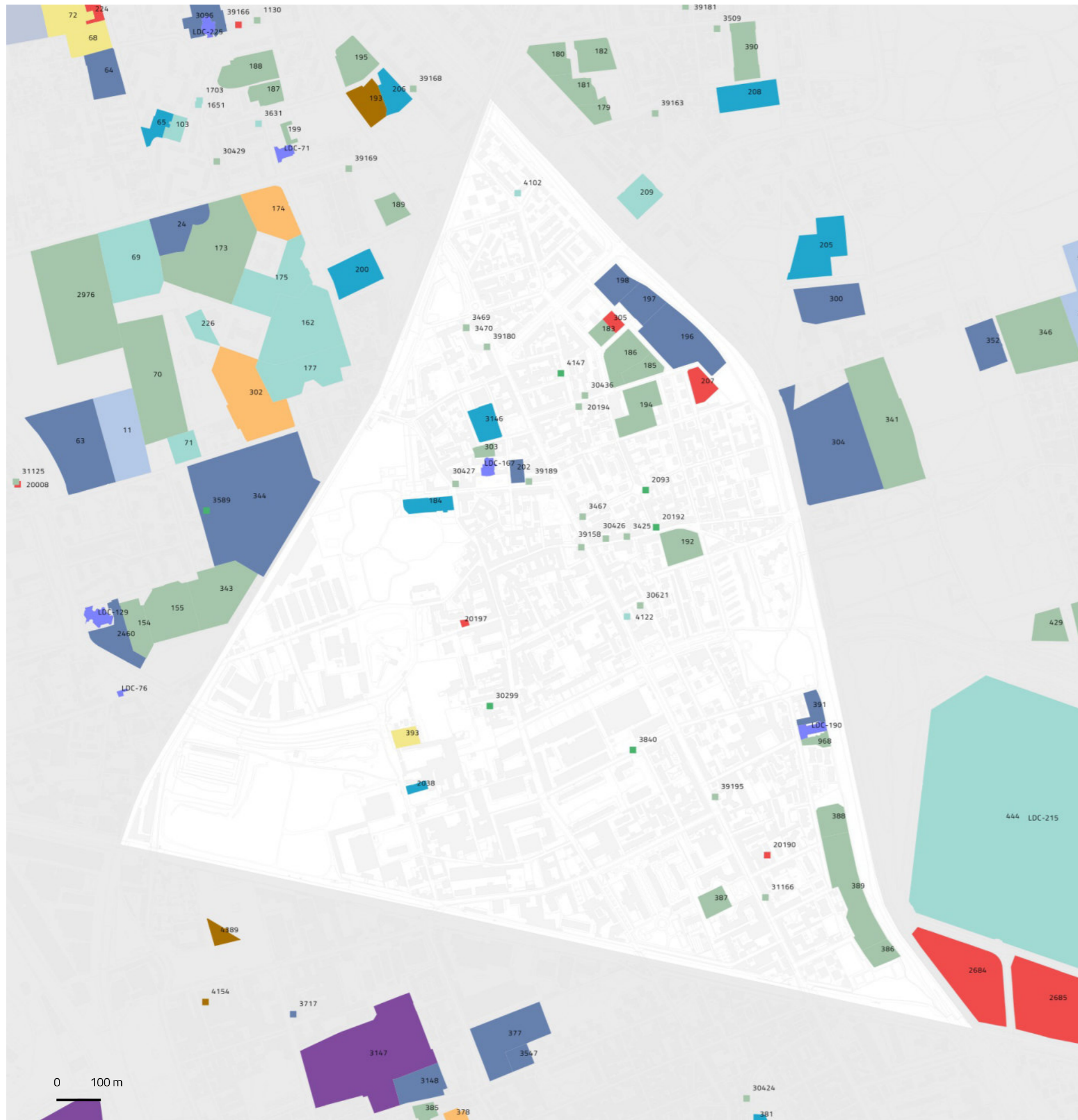
Anziani (oltre 65 anni)



Indice di vecchiaia



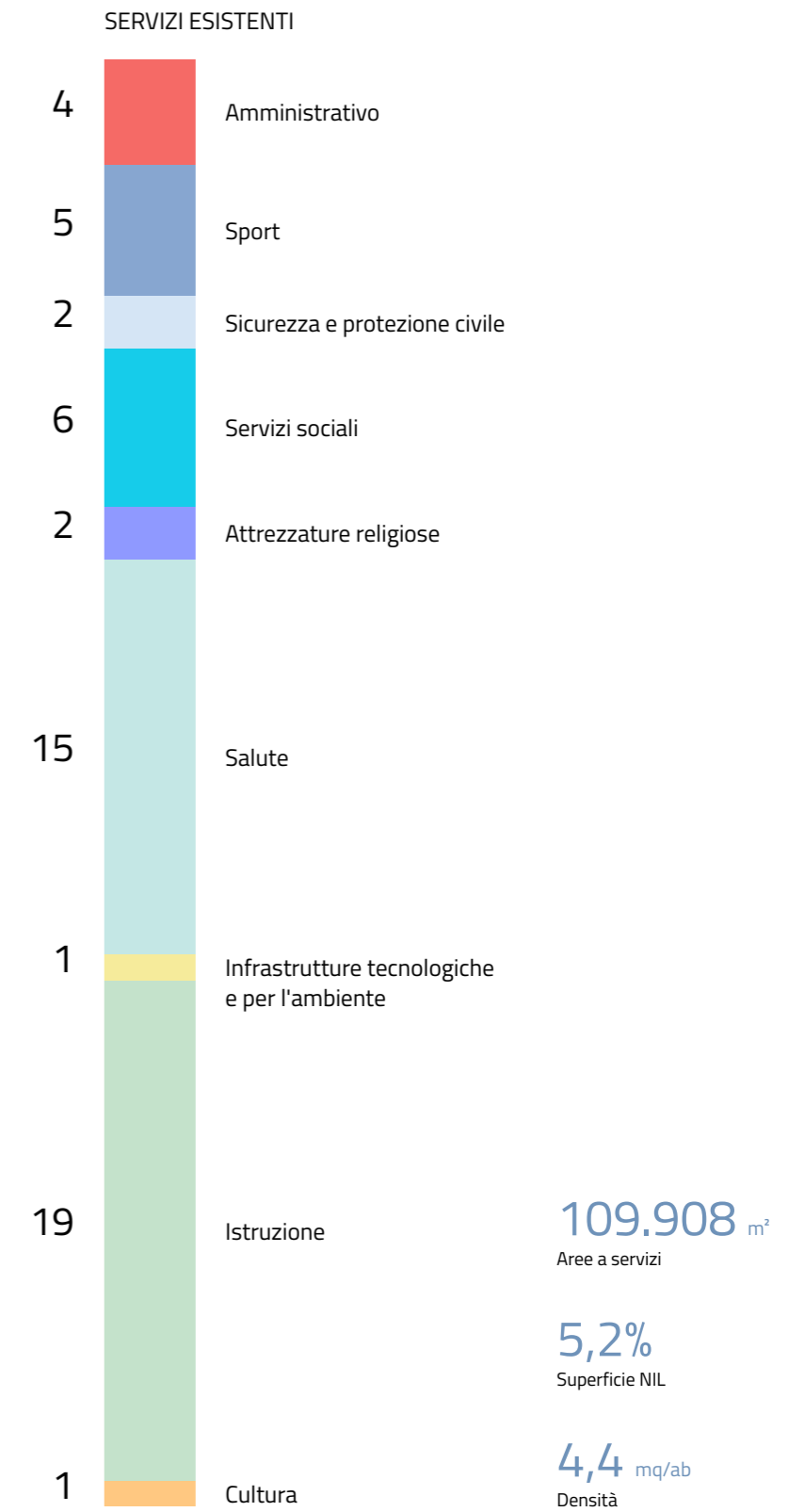
Rapporto tra la popolazione oltre 64 anni / da 0 a 14 anni



NIL 80

Affori

Dotazione dei servizi esistenti



NIL 80

Affori

Il sistema del verde e delle acque

VERDE ESISTENTE

304.782 m²
Verde complessivo

3
Alberi monumentali

15 m²
Orti urbani

289.304 m²
Verde urbano

5.812 m²
Aree destinate
all'agricoltura

289.304 m²
Aree permeabili
della rete di mobilità

VERDE PREVISTO

13.025 m²
Aree di forestazione



- Verde urbano esistente
- Verde esistente
- Alberi monumentali
- Aree destinate all'agricoltura
- Parco Regionale
- Aree boscate
- Giardini condivisi
- Orti urbani
- Verde di nuova previsione
- Nuovi boschi
- Nuovi parchi urbani
- Piantumazioni previste
- Proposta perimetro PASM
- PLIS Media Valle del Lambro
- Proposta PLIS Martesana
- Parco Argicolo Ticinello
- Tracciato riapertura Navigli
- Reticolo idrico
- Progetto riapertura Navigli

NIL 80

Affori

Rigenerazione e trasformazione

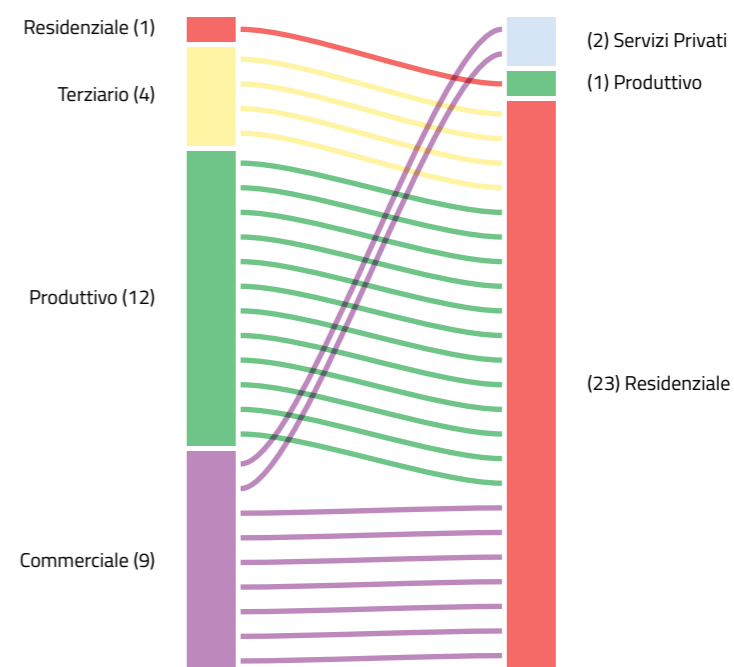
AREE SOTTOPOSTE A NORMA TRANSITORIA – IN ATTUAZIONE

23.010,3 m²

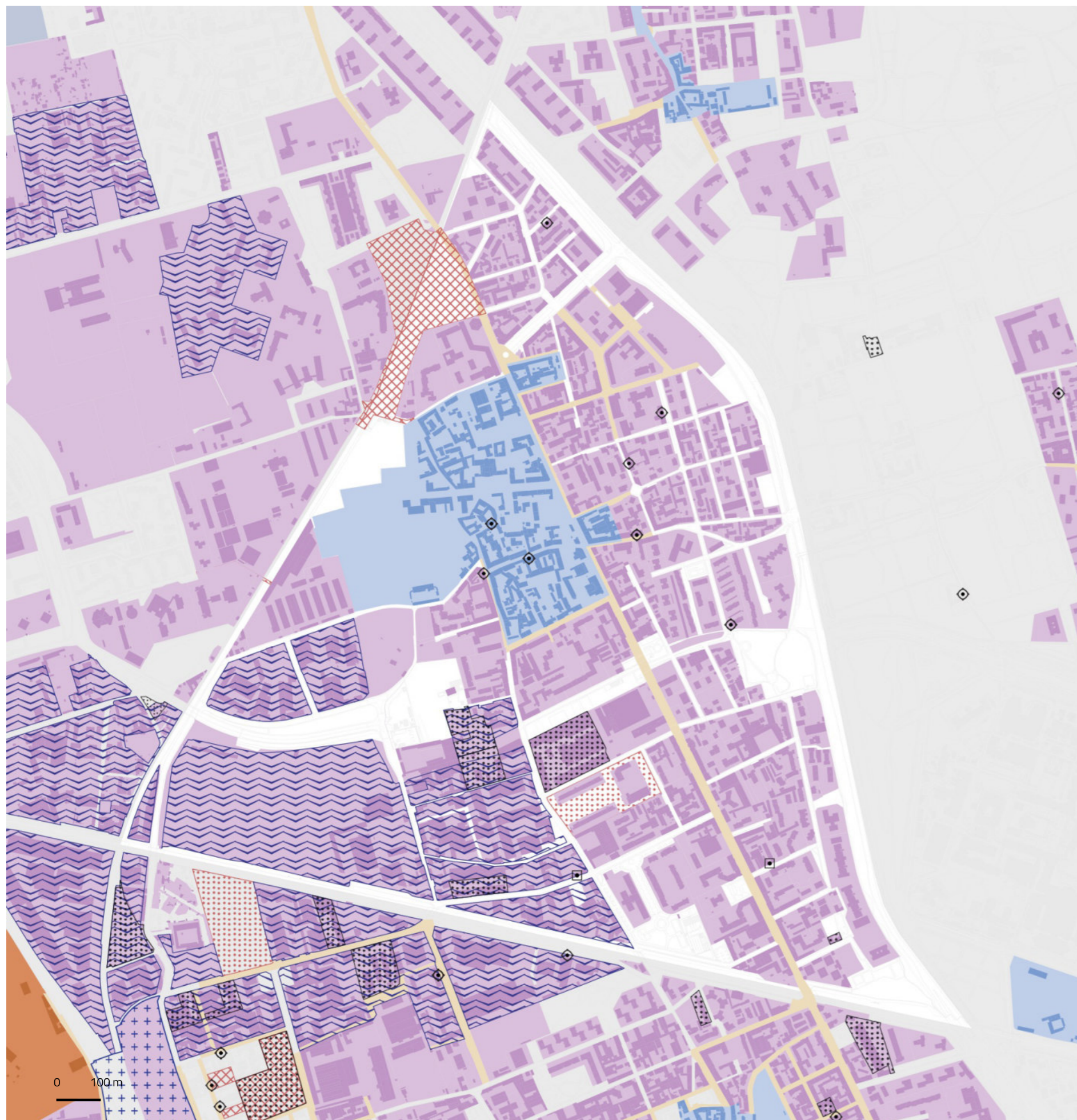
Aree a verde

100,0% – 23.010,3 m² urbano

DESTINAZIONI E CAMBI D'USO



- | | |
|-----------------------------|---|
| Piazza | Norma Transitoria (Non Attuata) |
| Grandi Funzioni Urbane | Patrimonio edilizio dismesso comunale |
| Nodi di interscambio | Patrimonio edilizio dismesso privato |
| Nuclei Storici Esterni | PA |
| Rigenerazione Ambientale | Comunicazione Inizio Lavori Asseverata |
| ARU | Permesso di Costruire Convenzionato |
| Spazi a vocazione pedonale | Segnalazione Certificata di Inizio Attività |
| Norma Transitoria (attuata) | Permesso di costruire |



Opere pubbliche

21 interventi

ID	Tipologia	Descrizione	Stato
44	Mobilità	Realizzazione di nuova passerella ciclo-pedonale	Nuova costruzione
110	Scuola	Bonifica e demolizione, ricostruzione plesso scolastico	Manutenzione
705	Piazza	Piazza ribassata est	Programmato
711	Ambiente	Ampliamento parco villa litta	Programmato
712	Viabilità	Parcheggi	Programmato
713	Viabilità	Riqualificazione via Moneta	Programmato
862	Luogo di culto	Cappella	Programmato
961	Ambiente	Area verde	Programmato
962	Ambiente	Area verde	Programmato
1018	Ambiente	Area verde	Programmato
1021	Viabilità	Parcheggi	Programmato
1177	Mobilità dolce	Percorso pedonale	In corso di attuazione
1178	Viabilità	Marciapiede via Moneta	In corso di attuazione
1180	Viabilità	Sottoservizi	Programmato
1181	Viabilità	Marciapiede via Cialdini	Programmato
1182	Viabilità	Riqualificazione via Cialdini	Programmato
Opere attuate:		708, 776, 920, 1013, 1016	



- Edifici pubblici
- Luoghi di culto
- Teatri e musei
- Servizi abitativi
- Viabilità
- Ambiente
- Scuole e biblioteche
- Servizi Sociali
- Sport
- Trasporto pubblico
- Mobilità dolce
- Piazza

5 interventi
attuati

1 progetto
Completamento,
nuova costruzione

2 interventi
in corso di attuazione

1 progetto
Manutenzione, recupero,
restauro, riqualificazione,
ristrutturazione

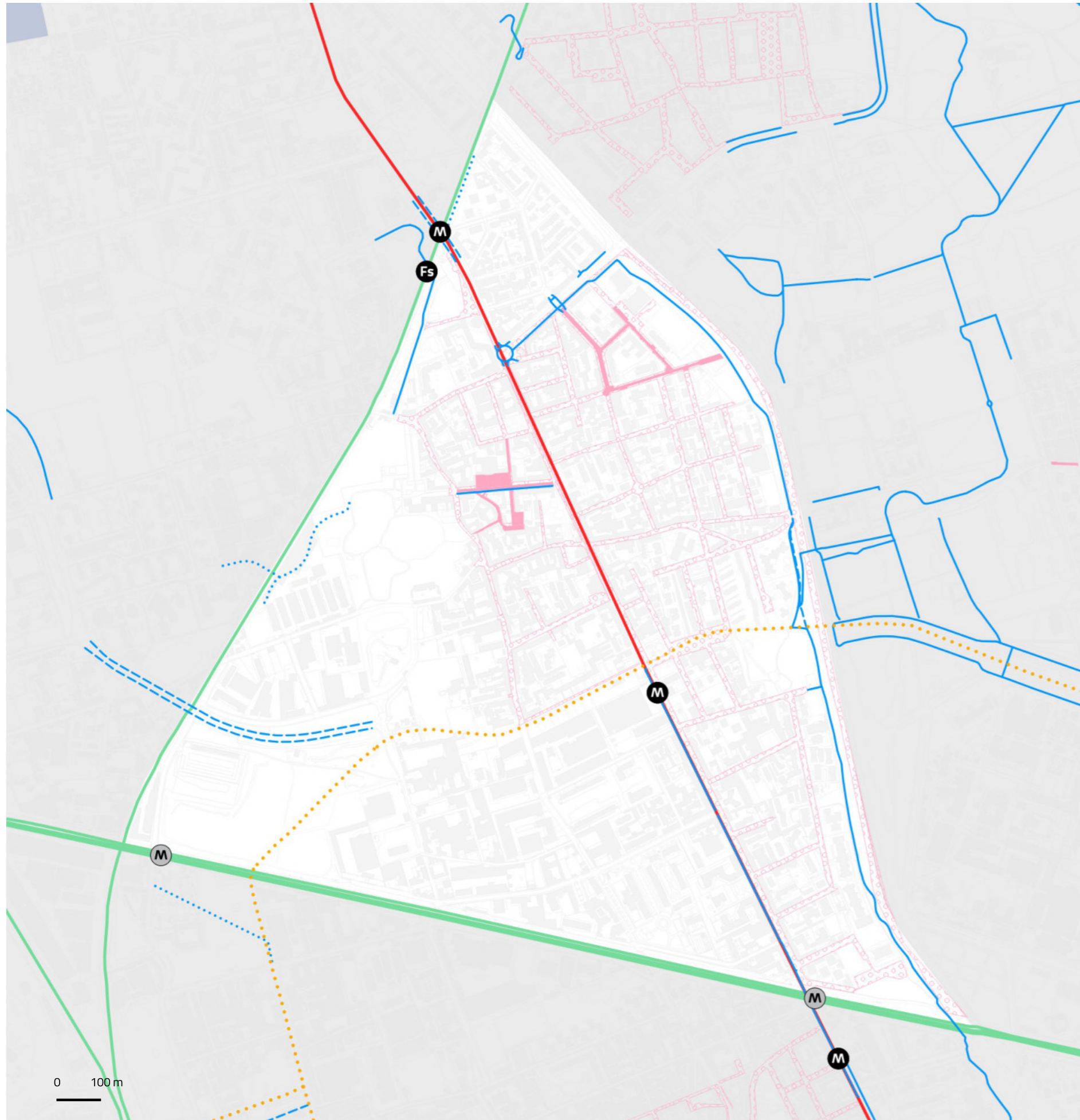
12 interventi
programmati

- Settore di intervento**
- Ambiente
 - Edifici pubblici
 - Luoghi di culto
 - Mobilità
 - Piazze
 - Istruzione e biblioteche
 - Servizi abitativi
 - Servizi sociali
 - Sport
 - Teatri e musei
 - Trasporto pubblico
 - Viabilità
- Stato di attuazione**
- Attuato
 - In corso
 - Programmato

NIL 80

Affori

Mobilità e Accessibilità



	Fermate rete metropolitana	Fermate rete ferroviaria	Rete ciclopedonale
In esercizio	1	1	4.326 m ²
In progetto (medio termine)	0	0	1.332 m ²
In programma (lungo termine)	0	0	537 m ²
			0 stazioni Bike sharing

0 m² Aree pedonali esistenti 14.097 m² Zone 30 esistenti 1.378.294 m² Ambiti ad alta accessibilità

0 m² Aree pedonali previste 182.889 m² Zone 30 previste 66,5% Ambiti ad alta accessibilità in relazione alla superficie del NIL

2 aree
2.750 m²
Parcheggi pubblici

Rete metropolitana
—(M)— In esercizio
- - (M) - - In progetto
... (M) ... In programma

Rete ferroviaria
—(Fs)— In esercizio
- - (Fs) - - In progetto
... (Fs) ... In programma

Rete tramviaria
— In esercizio
- - In progetto
... In programma

Rete ciclopedonale
— In esercizio
- - In progetto
... In programma

Aree pedonali
■ Esistenti
□○□○ Previste

Zone 30
■ Esistenti
□○□○ Previste

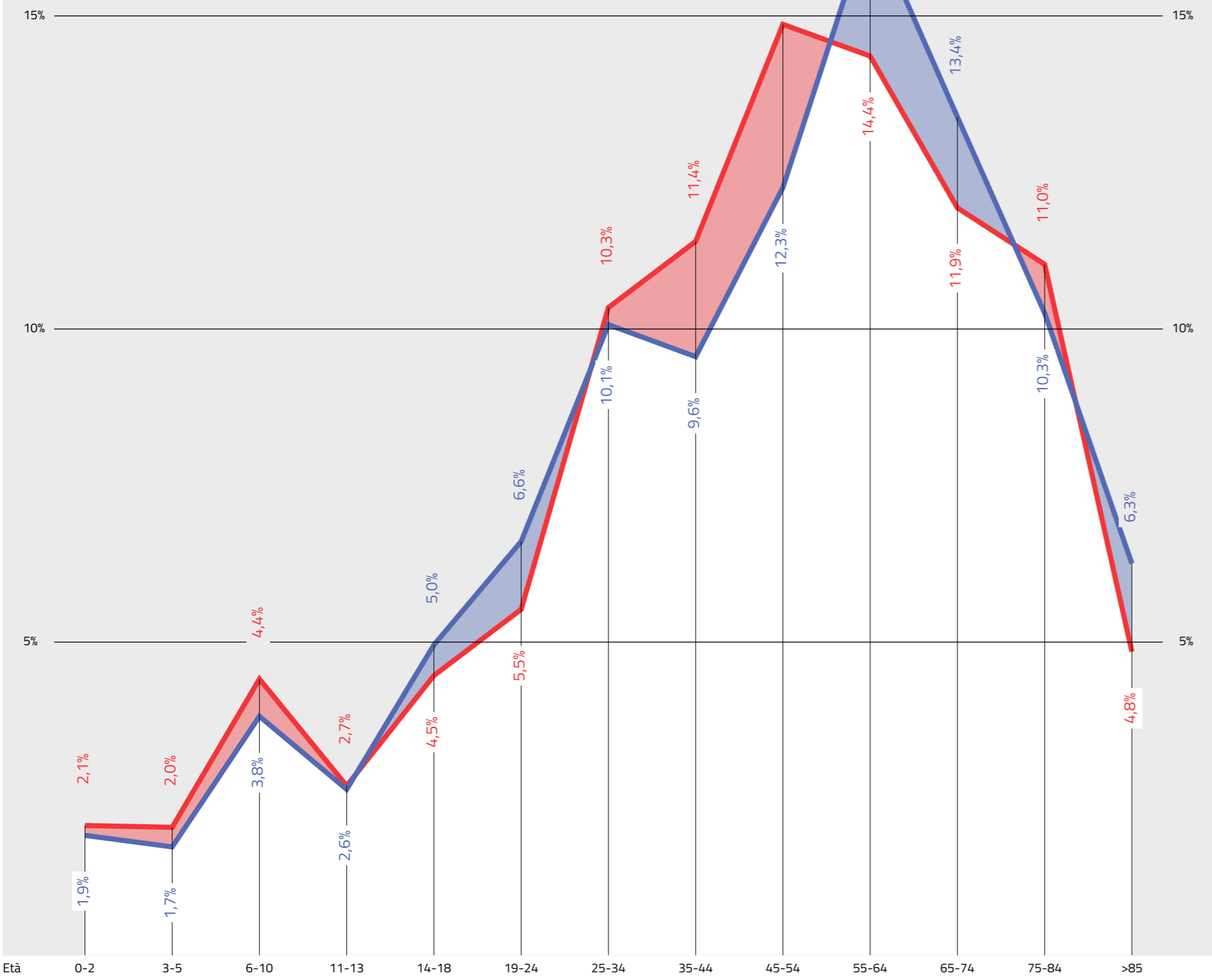
7.097

Popolazione totale (2017)
0,5% del totale di Milano

7.627

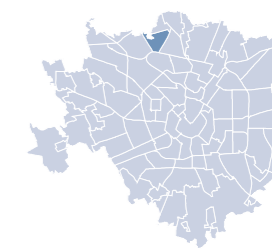
Popolazione totale (2030)
0,5% del totale di Milano

2017
2030



NIL 81

Bovisasca



Dati socio-demografici

1,6 km²
Superficie

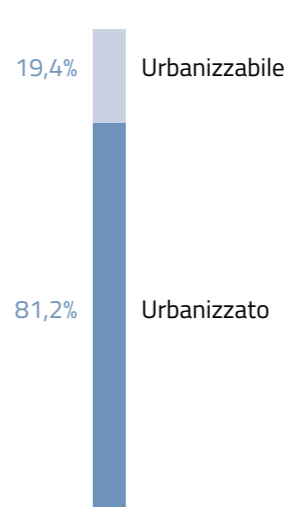
0,9%
della superficie di Milano

4.436 ab/km²
Densità abitativa

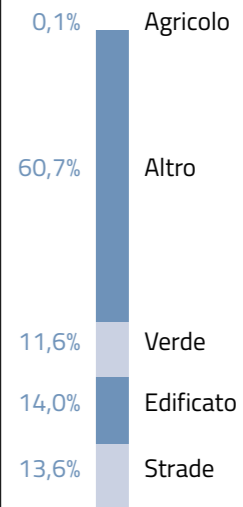
3.308
Famiglie

13,8%
Popolazione straniera


Componenti del suolo




Uso prevalente del suolo nel TUC




Giovani (da 0 a 18 anni)




Residenti



Adulti (da 19 a 64 anni)




Indice di dipendenza strutturale

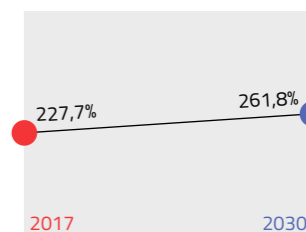


Rapporto tra popolazione da 0 a 14 anni e oltre 65 anni / da 15 a 64 anni

Anziani (oltre 65 anni)



Indice di vecchiaia

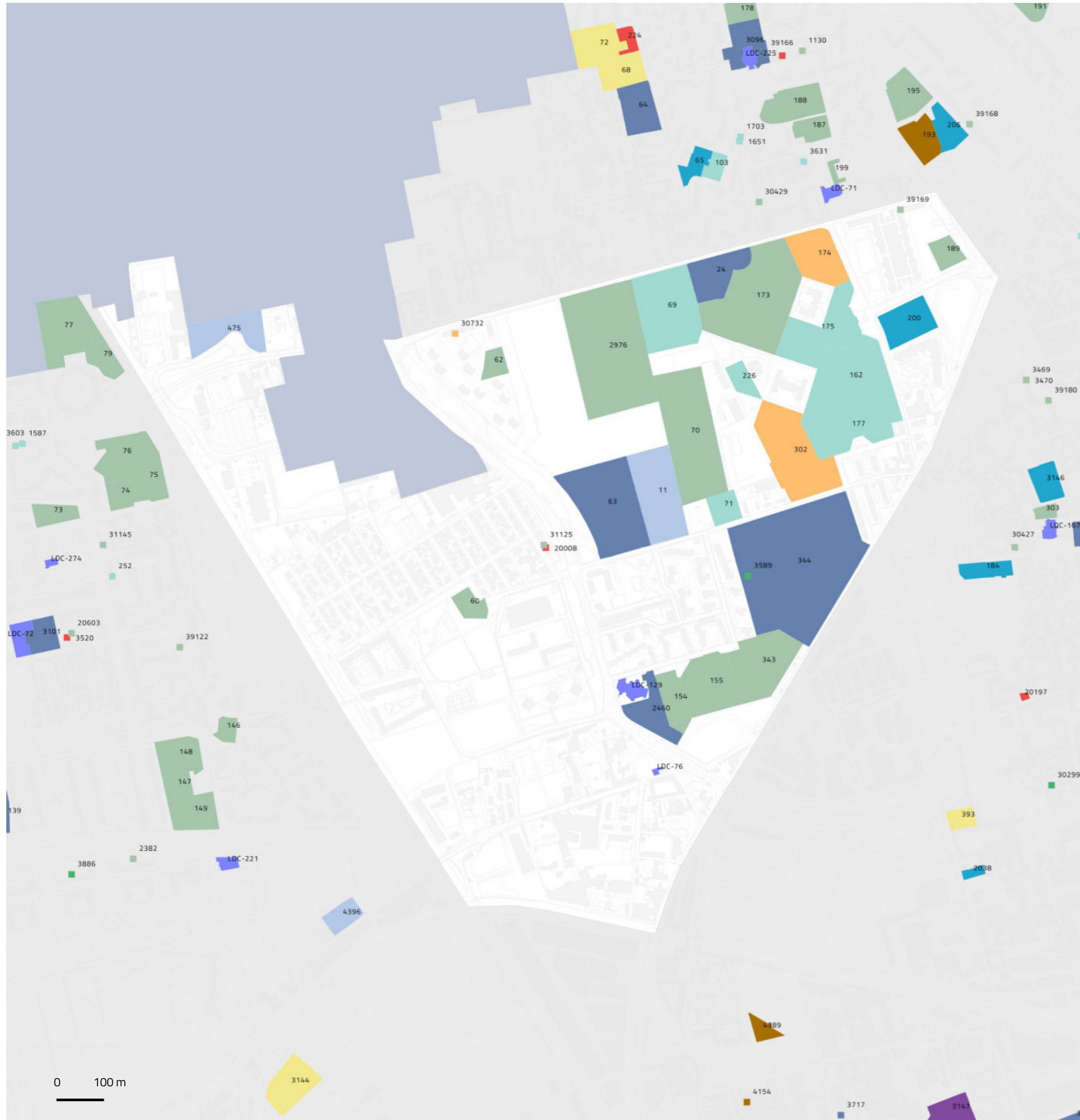


Rapporto tra la popolazione oltre 64 anni / da 0 a 14 anni

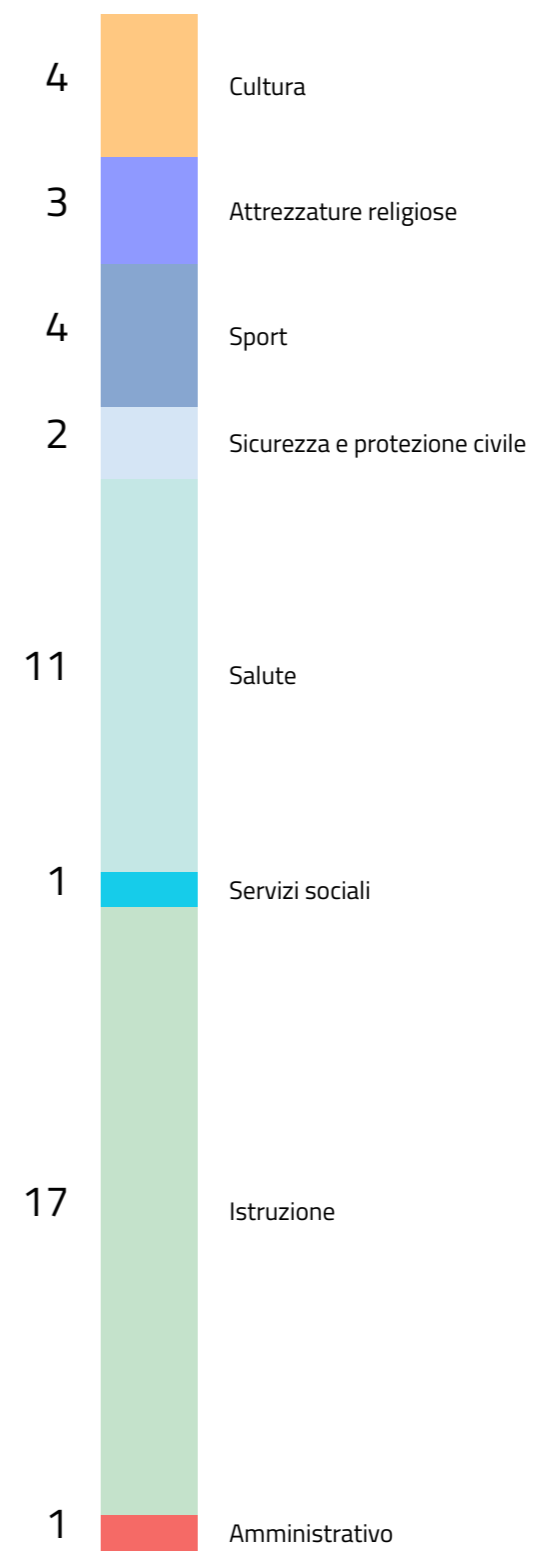
NIL 81

Bovisasca

Dotazione dei servizi esistenti



SERVIZI ESISTENTI



414.544 m²

Aree a servizi

25,9%

Superficie NIL

58,0 m²/ab

Densità

NIL 81

Bovisasca

Il sistema del verde e delle acque

VERDE ESISTENTE

183.283 m²
Verde complessivo

1.948 m²
Aree destinate
all'agricoltura

3.134 m²
Aree boscate

169.312 m²
Verde urbano

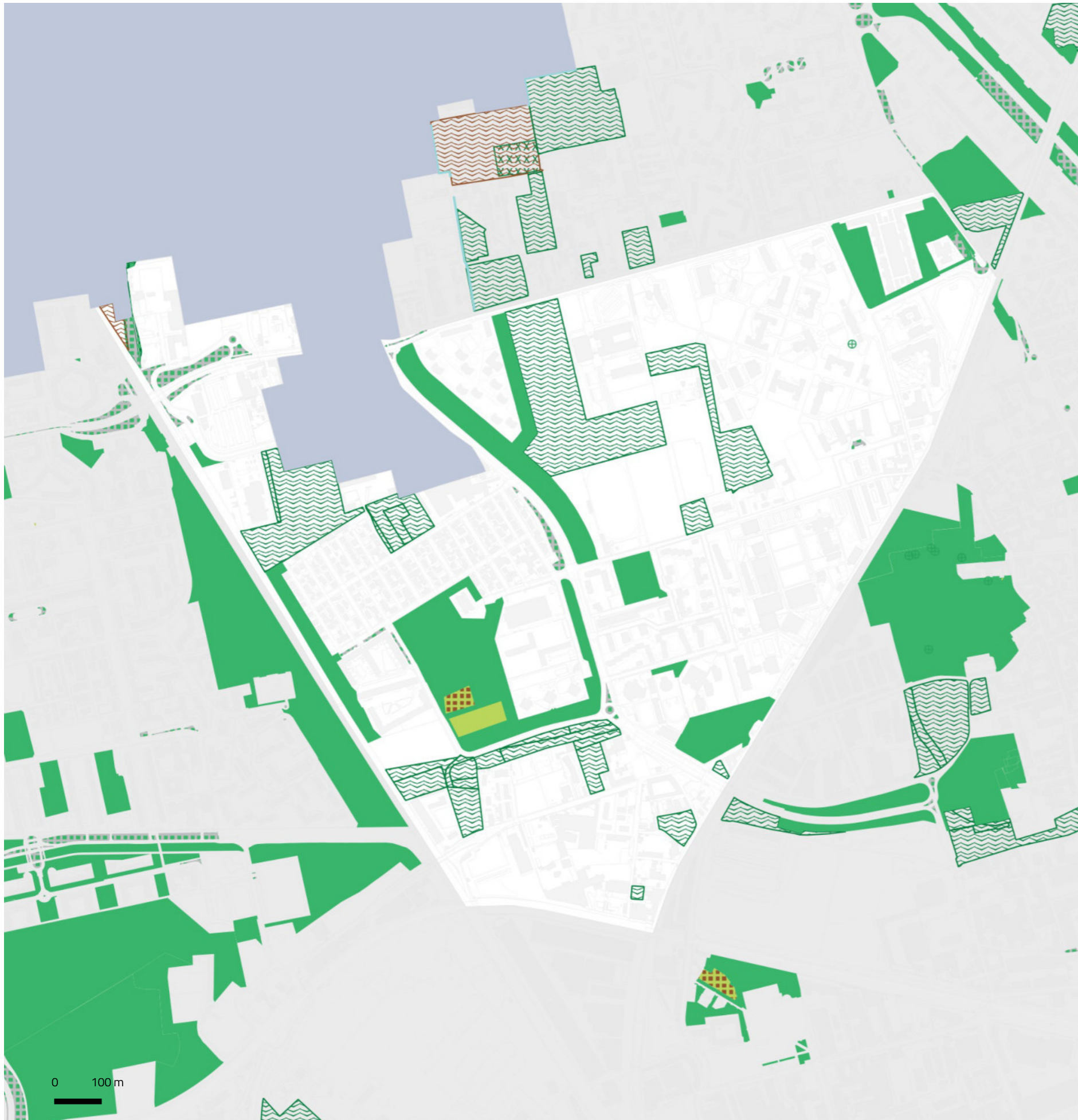
5.016 m²
Giardini condivisi

169.312 m²
Aree permeabili
della rete di mobilità

2.459 m²
Orti urbani

VERDE PREVISTO

3.350 m²
Aree di forestazione



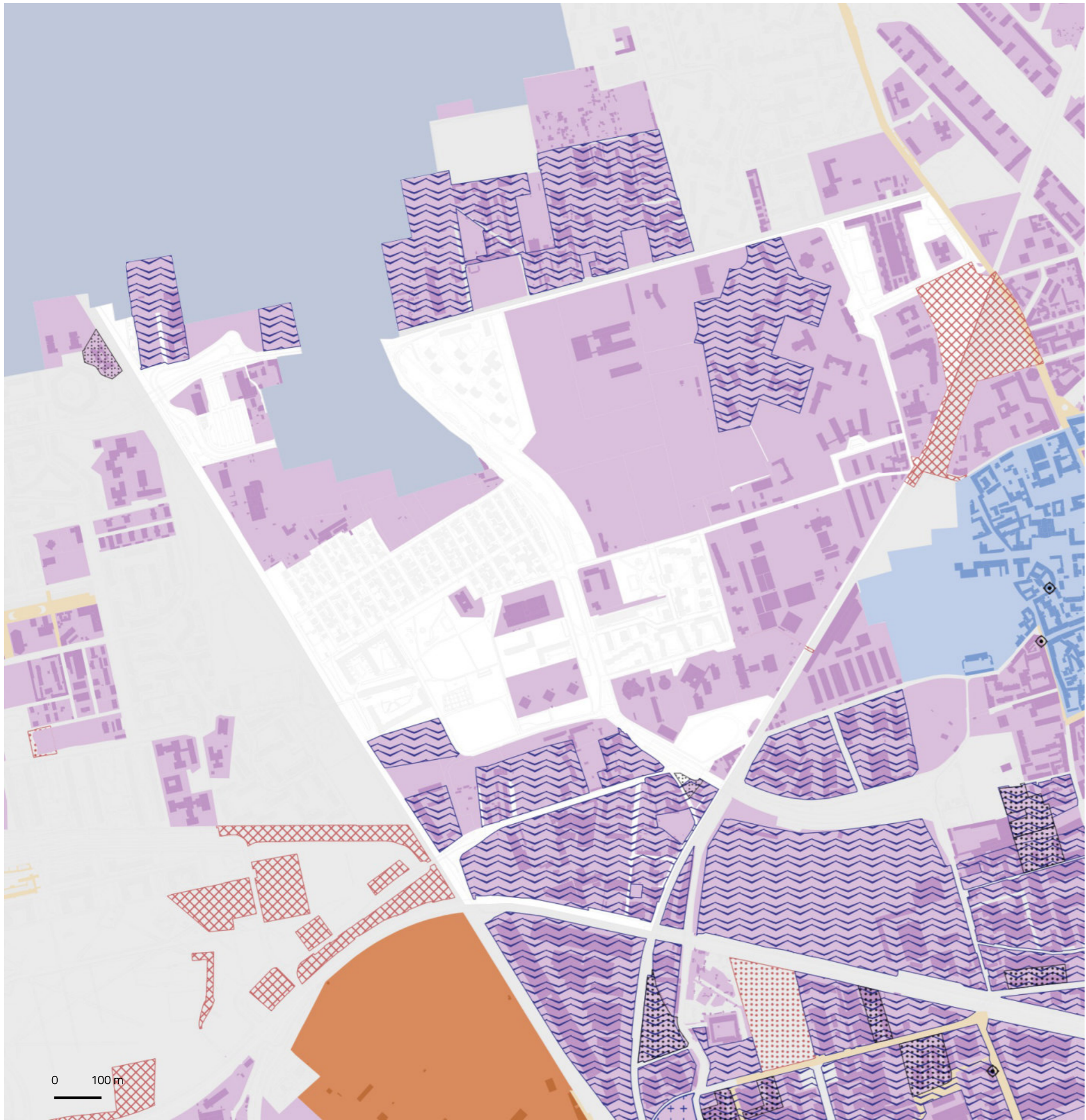
- Verde urbano esistente
- Verde esistente
- Alberi monumentali
- Aree destinate all'agricoltura
- Parco Regionale
- Aree boscate
- Giardini condivisi
- Orti urbani
- Verde di nuova previsione

- Nuovi boschi
- Nuovi parchi urbani
- Piantumazioni previste
- Proposta perimetro PASM
- PLIS Media Valle del Lambro
- Proposta PLIS Martesana
- Parco Argicolo Ticinello
- Tracciato riapertura Navigli
- Reticolo idrico
- Progetto riapertura Navigli

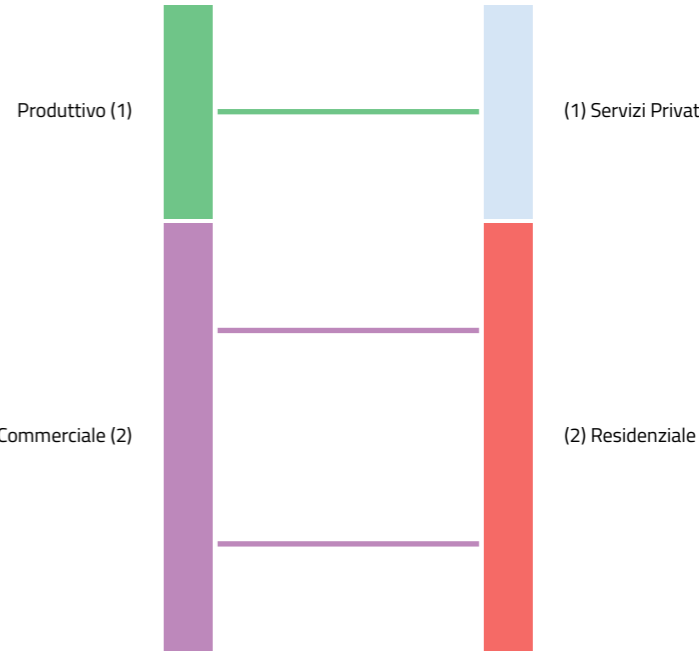
NIL 81

Bovisasca

Rigenerazione e trasformazione



DESTINAZIONI E CAMBI D'USO



- Piazza
- Grandi Funzioni Urbane
- Nodi di interscambio
- Nuclei Storici Esterni
- Rigenerazione Ambientale
- ARU
- Spazi a vocazione pedonale
- Norma Transitoria (Non Attuata)
- Patrimonio edilizio dismesso comunale
- Patrimonio edilizio dismesso privato
- PA
- Comunicazione Inizio Lavori Asseverata
- Permesso di Costruire Convenzionato
- Segnalazione Certificata di Inizio Attività
- Permesso di costruire

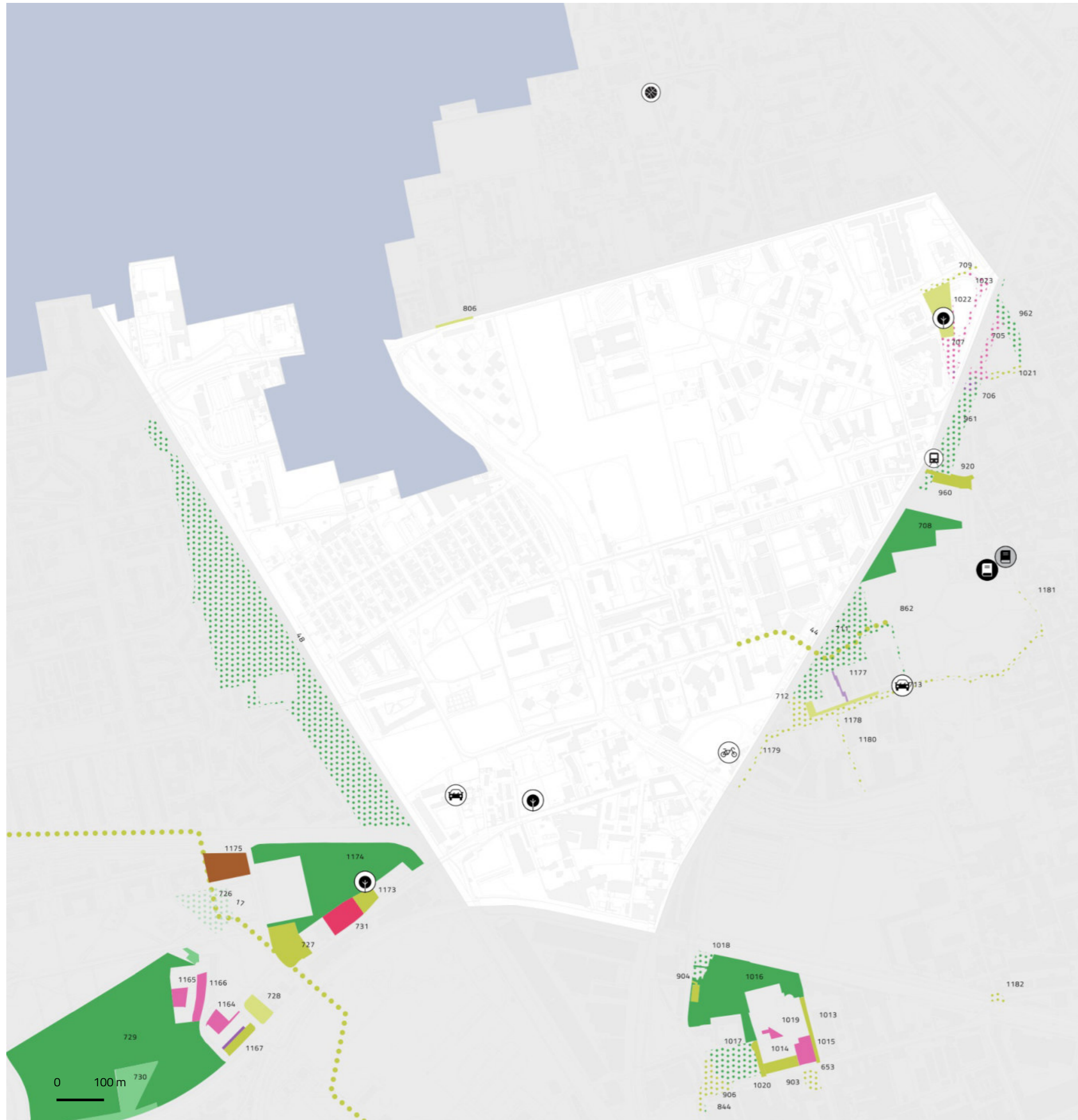
NIL 81

Bovisasca

Opere pubbliche

18 interventi

ID	Tipologia	Descrizione	Stato
44	Mobilità	Realizzazione di nuova passerella ciclo-pedonale	Nuova costruzione
48	Verde	Ex cava Chiasserini	Manutenzione
705	Piazza	Piazza ribassata est	Programmato
706	Mobilità dolce	Passerella ciclopedonale	Programmato
707	Piazza	Piazza affori	Programmato
709	Viabilità	Riqualificazione via Ciccotti	Programmato
711	Ambiente	Ampliamento parco villa litta	Programmato
712	Viabilità	Parcheggi	Programmato
713	Viabilità	Riqualificazione via Moneta	Programmato
960	Ambiente	Area verde	Programmato
961	Ambiente	Area verde	Programmato
962	Ambiente	Area verde	Programmato
1022	Viabilità	Parcheggi	In corso di attuazione
1023	Piazza	Piazza ribassata ovest	Programmato
1178	Viabilità	Marciapiede via Moneta	In corso di attuazione
1179	Viabilità	Sottoservizi	Programmato
Opere attuate:		708, 920	



- Edifici pubblici
- Teatri e musei
- Viabilità
- Scuole e biblioteche
- Sport
- Mobilità dolce
- Luoghi di culto
- Servizi abitativi
- Ambiente
- Servizi Sociali
- Trasporto pubblico
- Piazza

2 interventi
attuati

1 progetto
Completamento,
nuova costruzione

2 interventi
in corso di attuazione

1 progetto
Manutenzione, recupero,
restauro, riqualificazione,
ristrutturazione

12 interventi
programmati

Settore di intervento

- Ambiente
- Servizi abitativi
- Edifici pubblici
- Servizi sociali
- Luoghi di culto
- Sport
- Mobilità
- Teatri e musei
- Piazze
- Trasporto pubblico
- Istruzione e biblioteche
- Viabilità

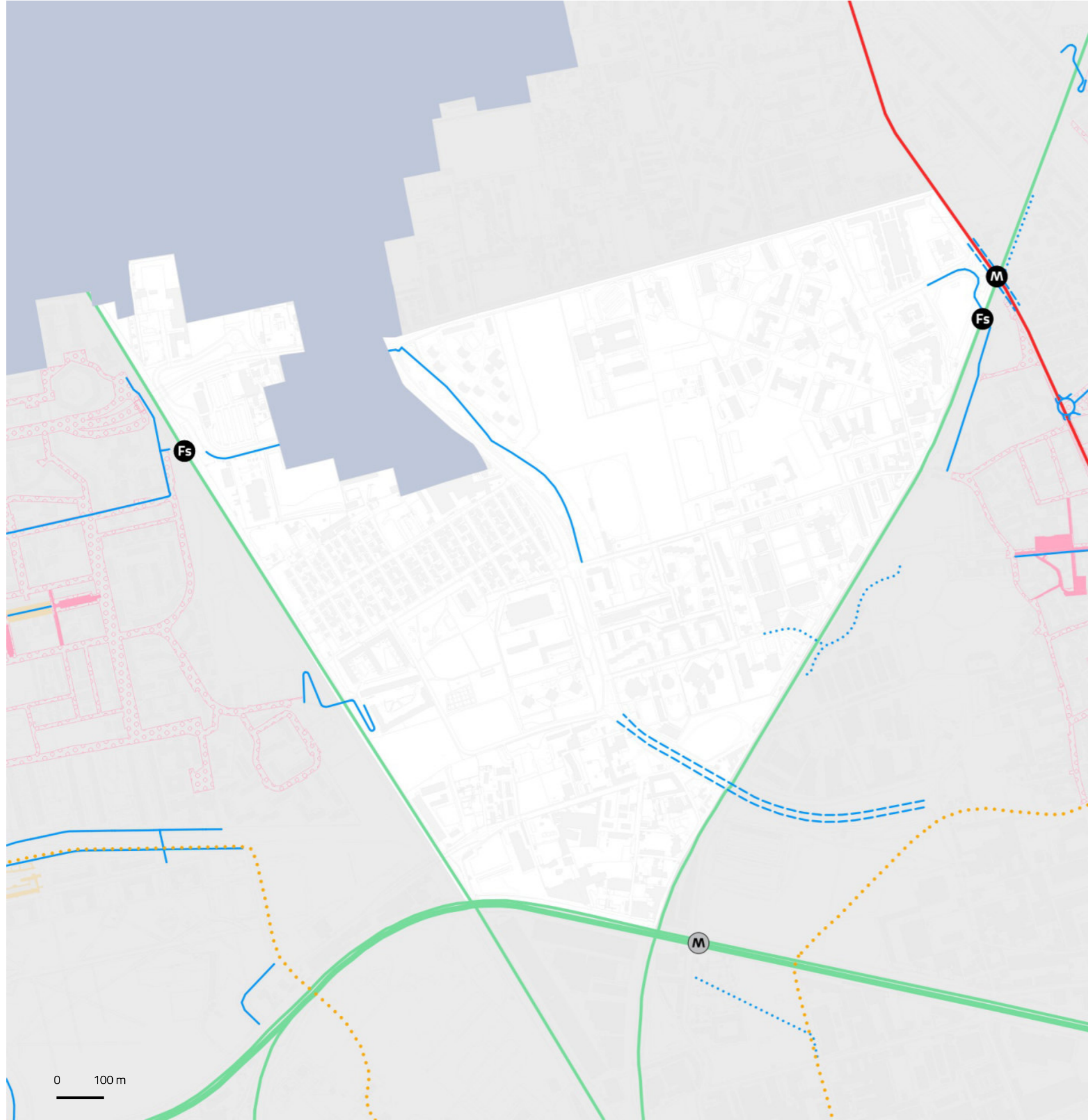
Stato di attuazione

- Attuato
- In corso
- Programmato

NIL 81

Bovisasca

Mobilità e Accessibilità



	Fermate rete metropolitana	Fermate rete ferroviaria	Rete ciclopedonale
In esercizio	1	0	1.198 m ²
In progetto (medio termine)	0	0	648 m ²
In programma (lungo termine)	0	0	115 m ²
			0 stazioni Bike sharing

0 m ² Aree pedonali esistenti	0 m ² Zone 30 esistenti	486.246 m ² Ambiti ad alta accessibilità
0 m ² Aree pedonali previste	0 m ² Zone 30 previste	30,8% Ambiti ad alta accessibilità in relazione alla superficie del NIL

4 aree
4.787,5 m²
Parcheggi pubblici

Rete metropolitana

- In esercizio
- In progetto
- In programma

Rete tramviaria

- In esercizio
- In progetto
- In programma

Rete ferroviaria

- In esercizio
- In progetto
- In programma

Rete ciclopedonale

- In esercizio
- In progetto
- In programma

Aree pedonali

- Esistenti
- Previste

Zone 30

- Esistenti
- Previste

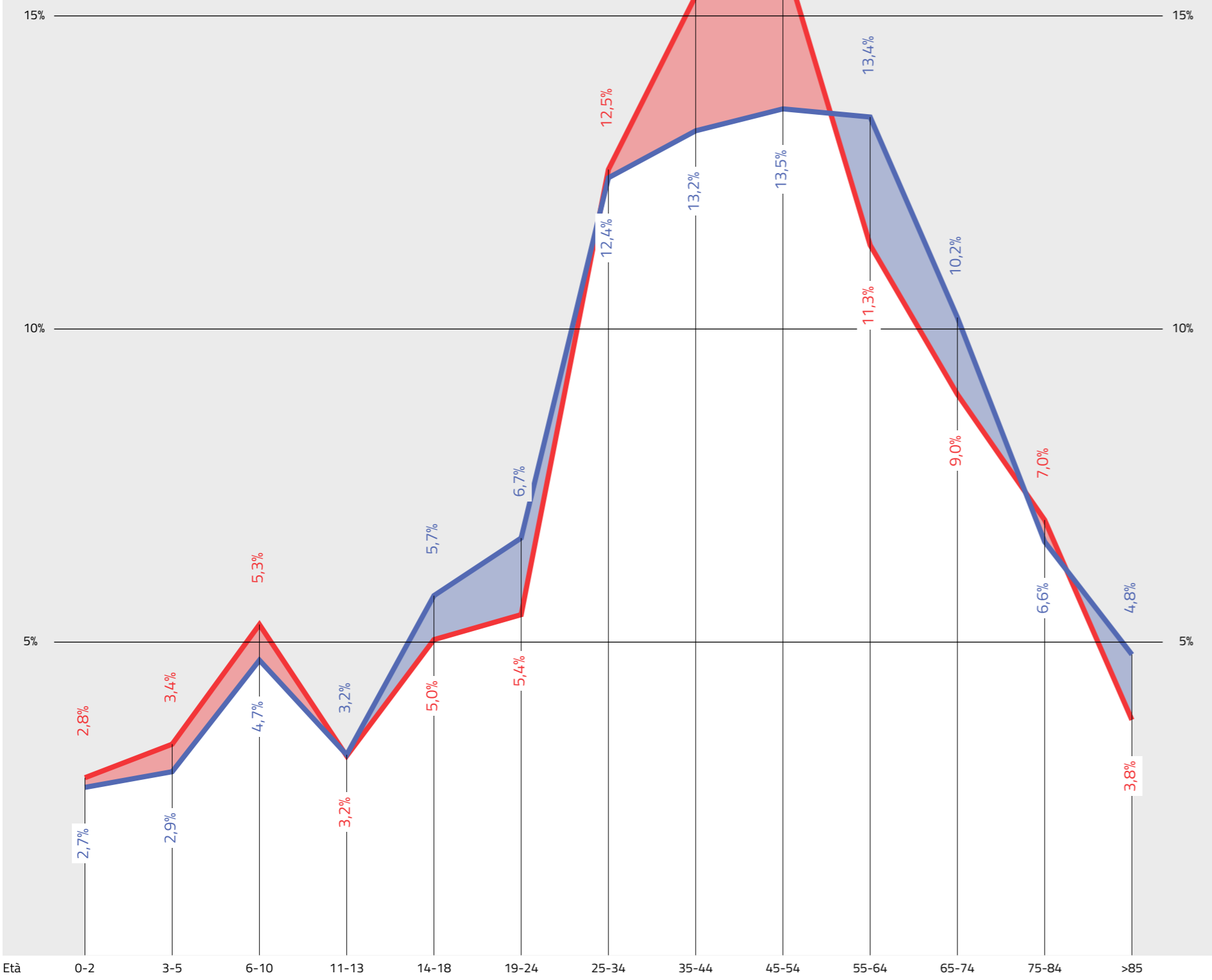
9.524

Popolazione totale (2017)
0,7% del totale di Milano

9.996

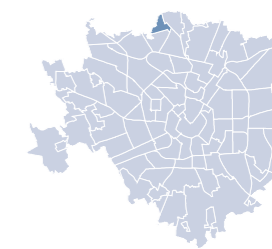
Popolazione totale (2030)
0,7% del totale di Milano

2017
2030



NIL 82

Comasina



Dati socio-demografici

0,9 km²
Superficie

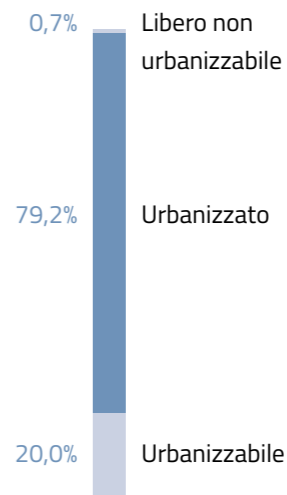
0,5%
della superficie di Milano

10.582 ab/km²
Densità abitativa

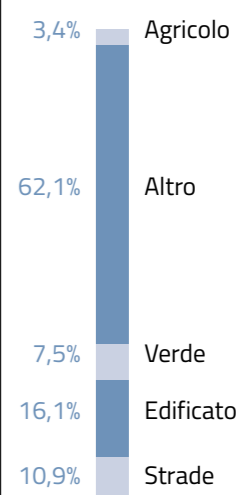
4.357
Famiglie

32,6%
Popolazione straniera

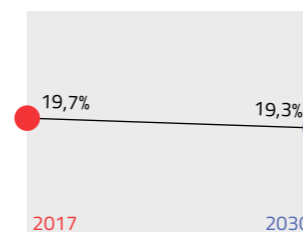
Componenti del suolo




Uso prevalente del suolo nel TUC




Giovani (da 0 a 18 anni)



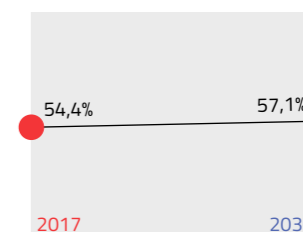
Residenti



Adulti (da 19 a 64 anni)




Indice di dipendenza strutturale

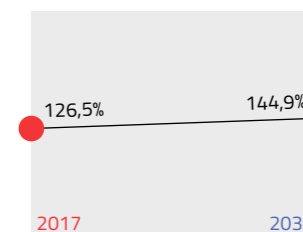


Rapporto tra popolazione da 0 a 14 anni e oltre 65 anni / da 15 a 64 anni

Anziani (oltre 65 anni)



Indice di vecchiaia

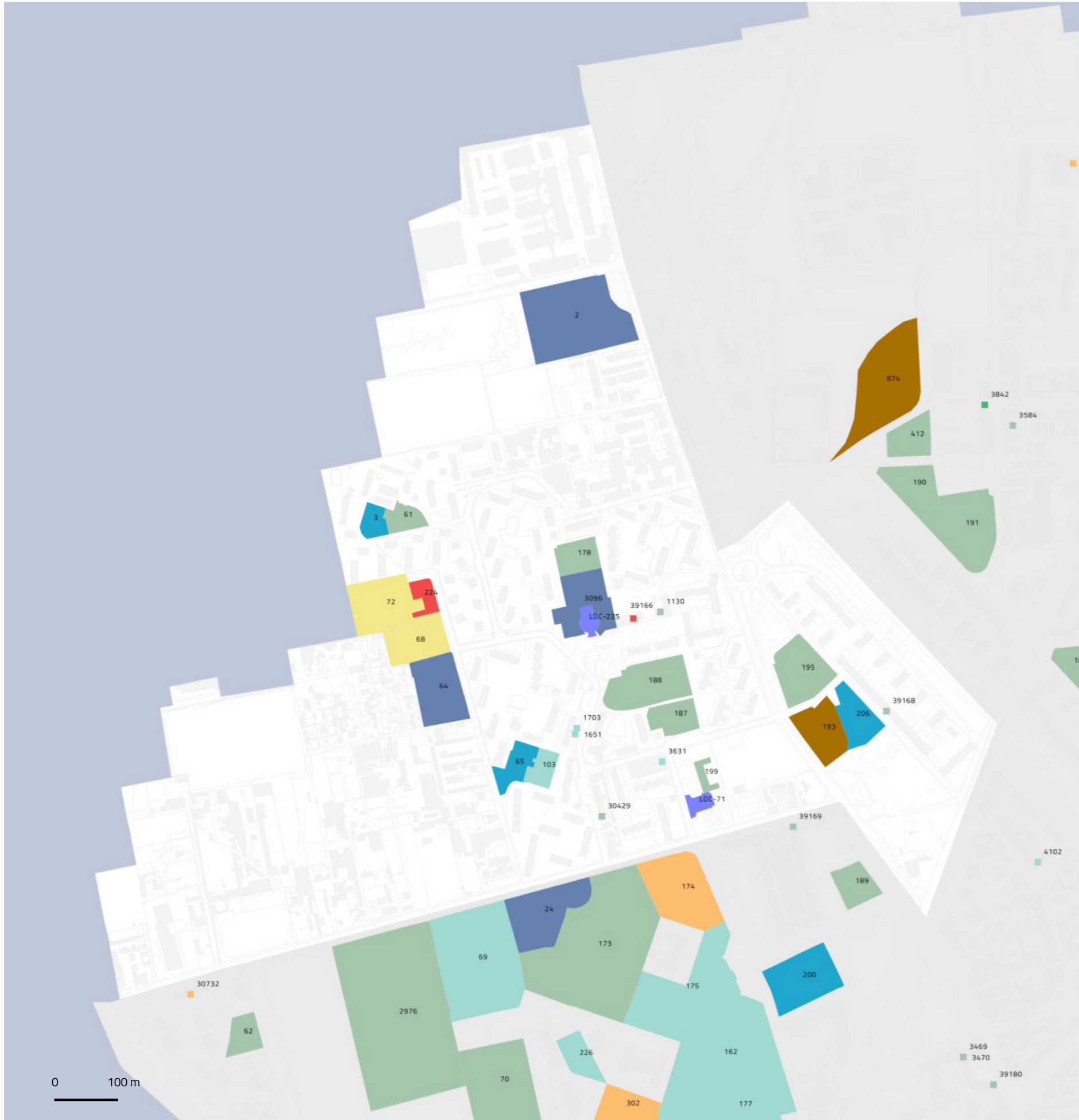


Rapporto tra la popolazione oltre 64 anni / da 0 a 14 anni

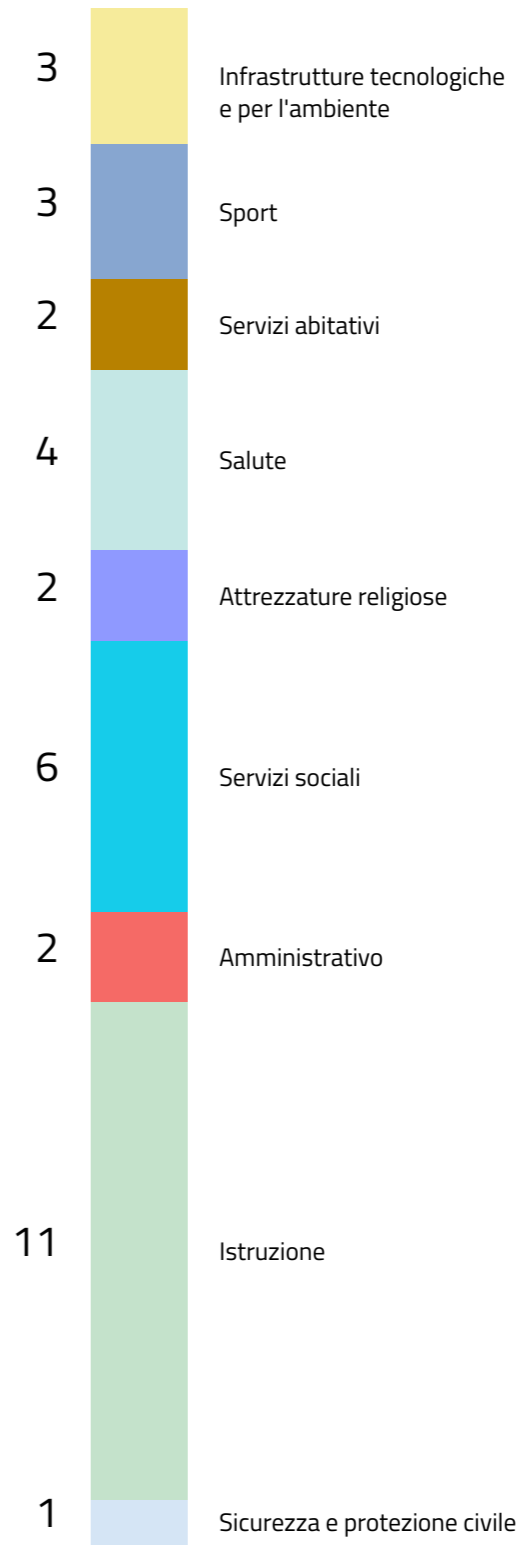
NIL 82

Comasina

Dotazione dei servizi esistenti



SERVIZI ESISTENTI



94.695 m²
Aree a servizi

10,5%
Superficie NIL

9,9 m²/ab
Densità

NIL 82

Comasina

Il sistema del verde e delle acque

VERDE ESISTENTE

69.994 m²
Verde complessivo

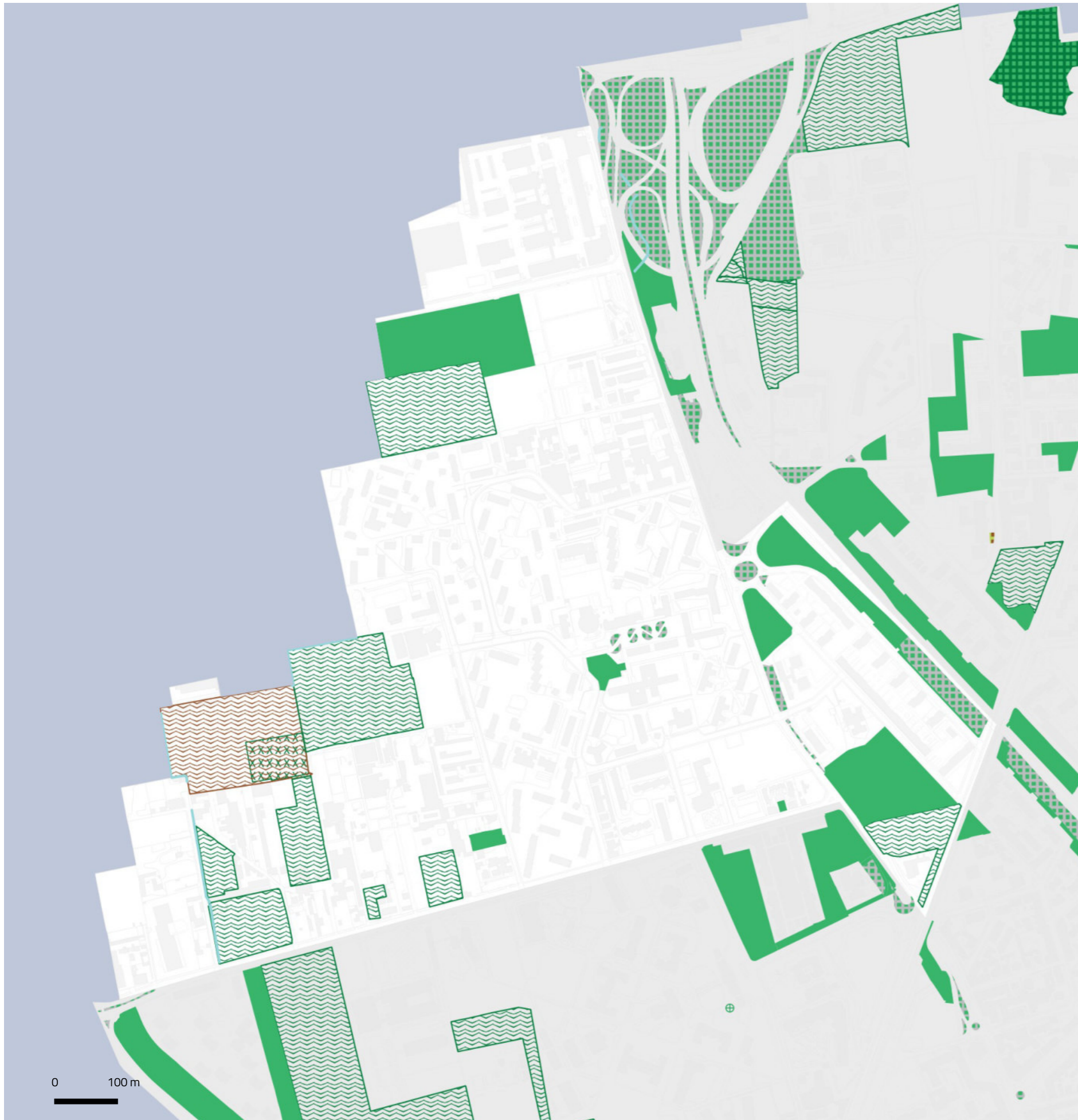
31.079 m²
Aree destinate
all'agricoltura

60.819 m²
Verde urbano

60.819 m²
Aree permeabili
della rete di mobilità

VERDE PREVISTO

6.043 m²
Aree di forestazione

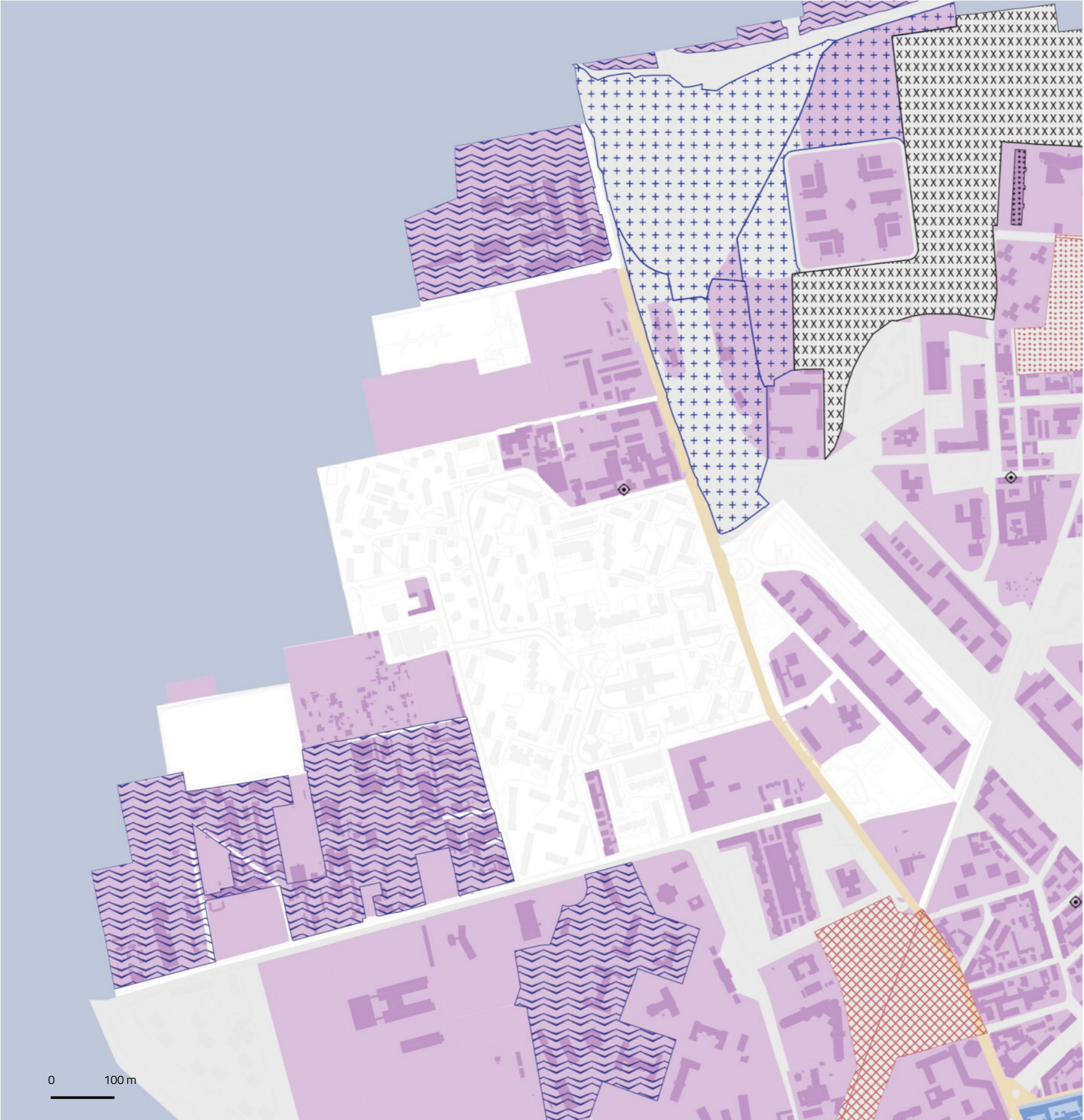


- Verde urbano esistente
- Verde esistente
- Alberi monumentali
- Aree destinate all'agricoltura
- Parco Regionale
- Aree boscate
- Giardini condivisi
- Orti urbani
- Verde di nuova previsione
- Nuovi boschi
- Nuovi parchi urbani
- Piantumazioni previste
- Proposta perimetro PASM
- PLIS Media Valle del Lambro
- Proposta PLIS Martesana
- Parco Argicolo Ticinello
- Tracciato riapertura Navigli
- Reticolo idrico
- Progetto riapertura Navigli

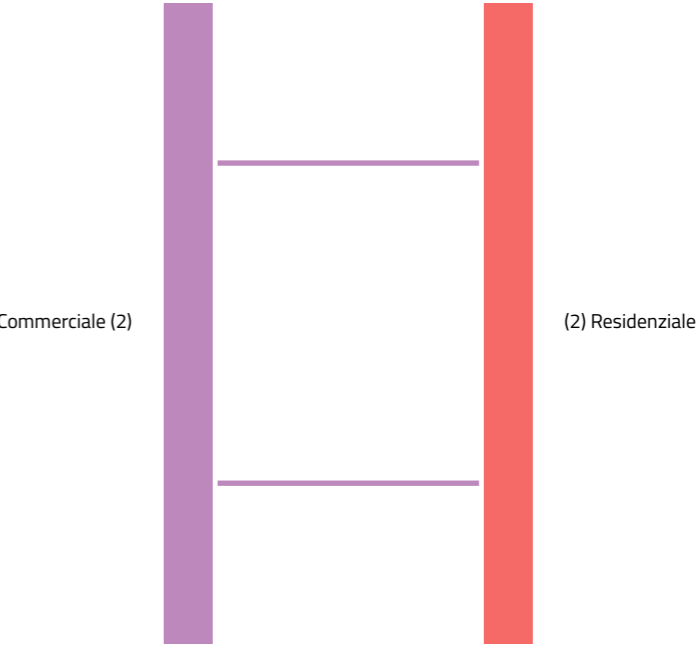
NIL 82

Comasina

Rigenerazione e trasformazione



DESTINAZIONI E CAMBI D'USO



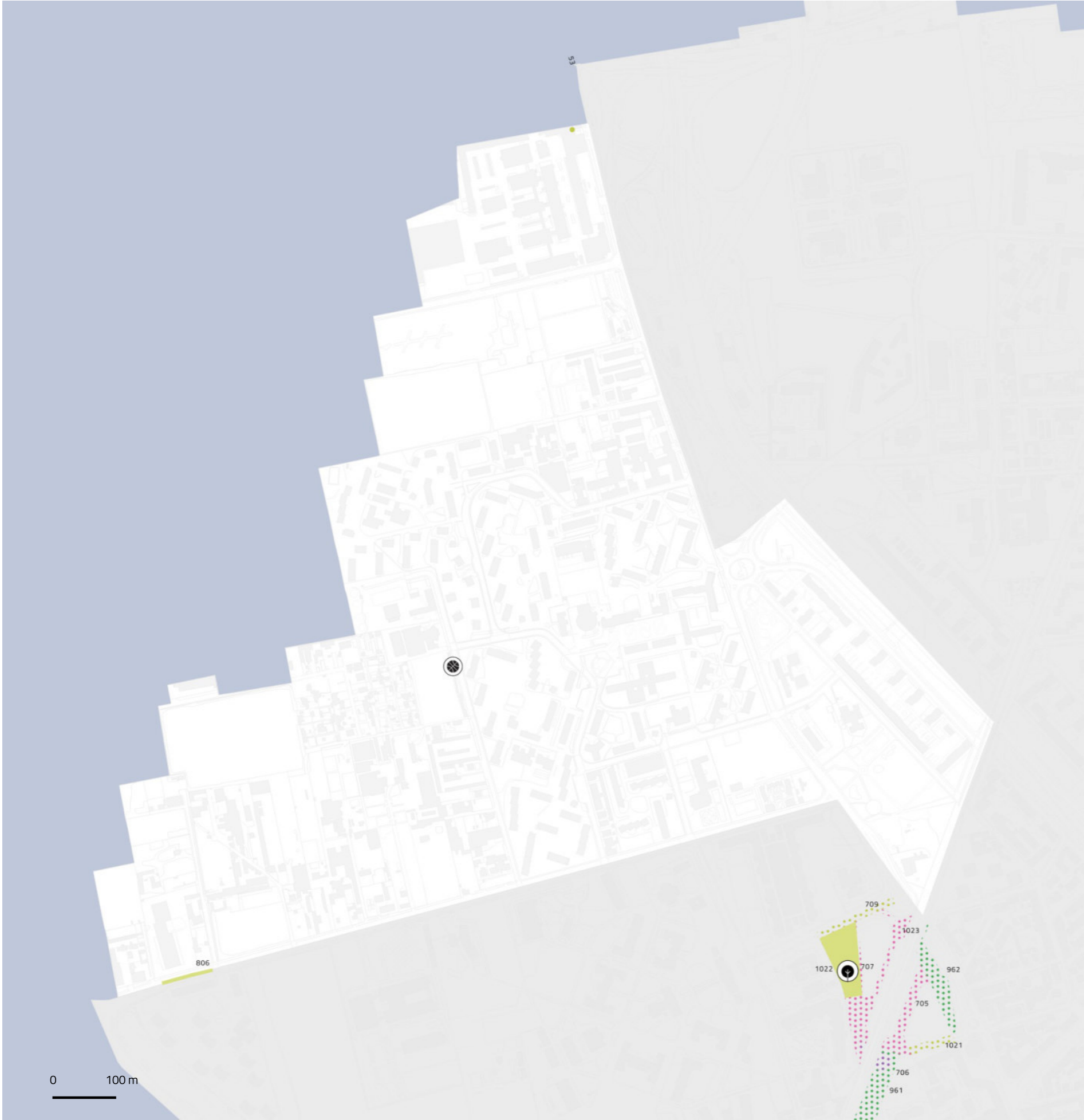
- | | |
|-----------------------------|---|
| Piazze | Norma Transitoria (Non Attuata) |
| Grandi Funzioni Urbane | Patrimonio edilizio dismesso comunale |
| Nodi di interscambio | Patrimonio edilizio dismesso privato |
| Nuclei Storici Esterni | PA |
| Rigenerazione Ambientale | Comunicazione Inizio Lavori Asseverata |
| ARU | Permesso di Costruire Convenzionato |
| Spazi a vocazione pedonale | Segnalazione Certificata di Inizio Attività |
| Norma Transitoria (attuata) | Permesso di costruire |

NIL 82
Comasina

Opere pubbliche

5 interventi

ID	Tipologia	Descrizione	Stato
53	Trasporto pubblico	Riqualificazione metrotranvia Milano-limbiate	Nuova costruzione
709	Viabilità	Riqualificazione via Ciccotti	Programmato
806	Viabilità	Sottoservizi via Modignani	In corso di attuazione
962	Ambiente	Area verde	Programmato
1023	Piazza	Piazza ribassata ovest	Programmato



1 interventi
in corso di attuazione

3 interventi
programmati

1 progetto
Completamento,
nuova costruzione

Settore di intervento

- Ambiente
- Edifici pubblici
- Luoghi di culto
- Mobilità
- Piazze
- Istruzione e biblioteche

- Servizi abitativi
- Servizi sociali
- Sport
- Teatri e musei
- Trasporto pubblico
- Viabilità

Stato di attuazione

- Attuato
- In corso
- Programmato

● Edifici pubblici	● Teatri e musei	● Viabilità	● Scuole e biblioteche	● Sport	● Mobilità dolce
● Luoghi di culto	● Servizi abitativi	● Ambiente	● Servizi Sociali	● Trasporto pubblico	● Piazza

Comasina

Mobilità e Accessibilità



	Fermate rete metropolitana	Fermate rete ferroviaria	Rete ciclopedonale
In esercizio	0	0	250 m ²
In progetto (medio termine)	0	0	617 m ²
In programma (lungo termine)	0	0	0 m ²
			0 stazioni Bike sharing

0 m ² Aree pedonali esistenti	0 m ² Zone 30 esistenti	569.832 m ² Ambiti ad alta accessibilità
0 m ² Aree pedonali previste	0 m ² Zone 30 previste	61,5% Ambiti ad alta accessibilità in relazione alla superficie del NIL
0 aree 0 m ² Parcheggi pubblici		

Rete metropolitana In esercizio In progetto In programma	Rete tramviaria In esercizio In progetto In programma	Aree pedonali Esistenti Previste
Rete ferroviaria In esercizio In progetto In programma	Rete ciclopedonale In esercizio In progetto In programma	Zone 30 Esistenti Previste

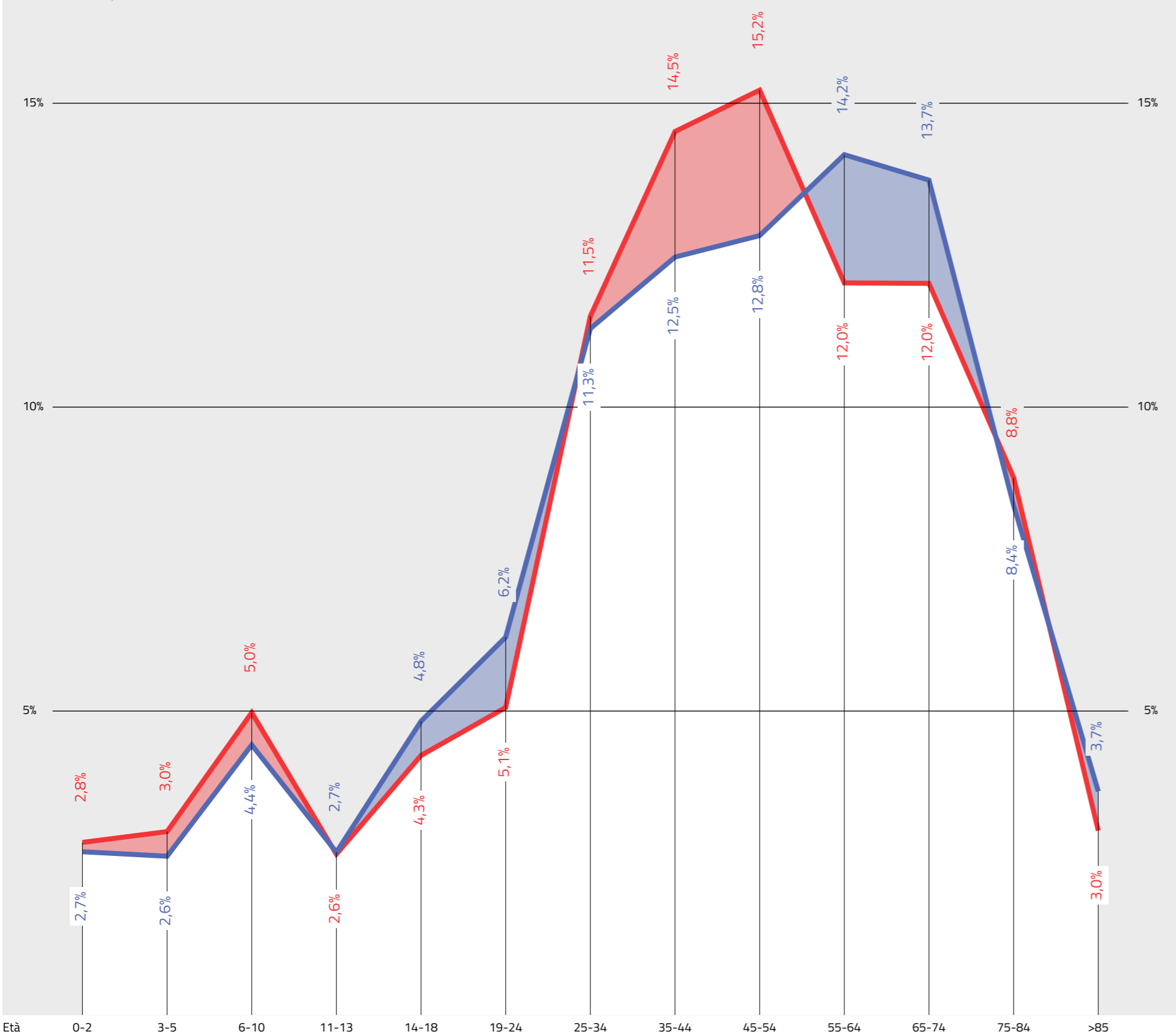
12.928

Popolazione totale (2017)
0,9% del totale di Milano

13.594

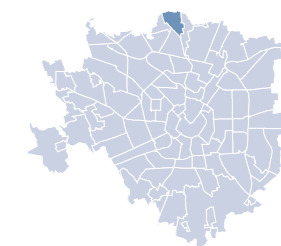
Popolazione totale (2030)
0,9% del totale di Milano

2017
2030



NIL 83

Bruzzano



Dati socio-demografici

1,7 km²

Superficie

0,9%

della superficie di Milano

7.605 ab/km²

Densità abitativa

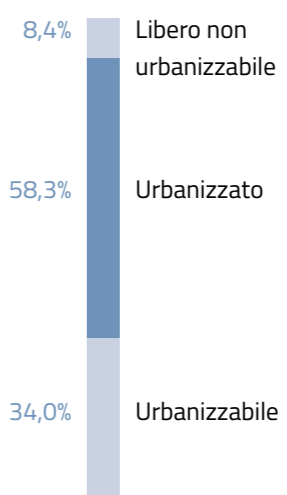
6.161

Famiglie

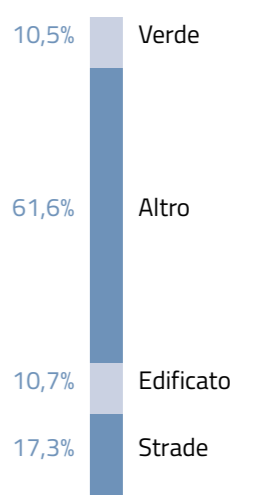
19,1%

Popolazione straniera

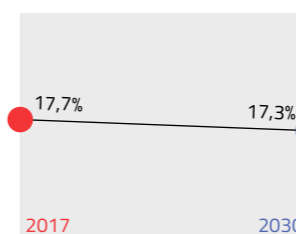
Componenti del suolo




Uso prevalente del suolo nel TUC




Giovani (da 0 a 18 anni)




Residenti



Adulti (da 19 a 64 anni)




Indice di dipendenza strutturale

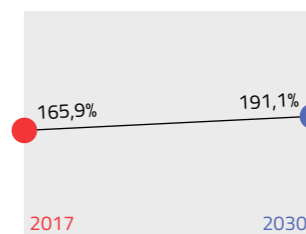


Rapporto tra popolazione da 0 a 14 anni e oltre 65 anni / da 15 a 64 anni

Anziani (oltre 65 anni)



Indice di vecchiaia

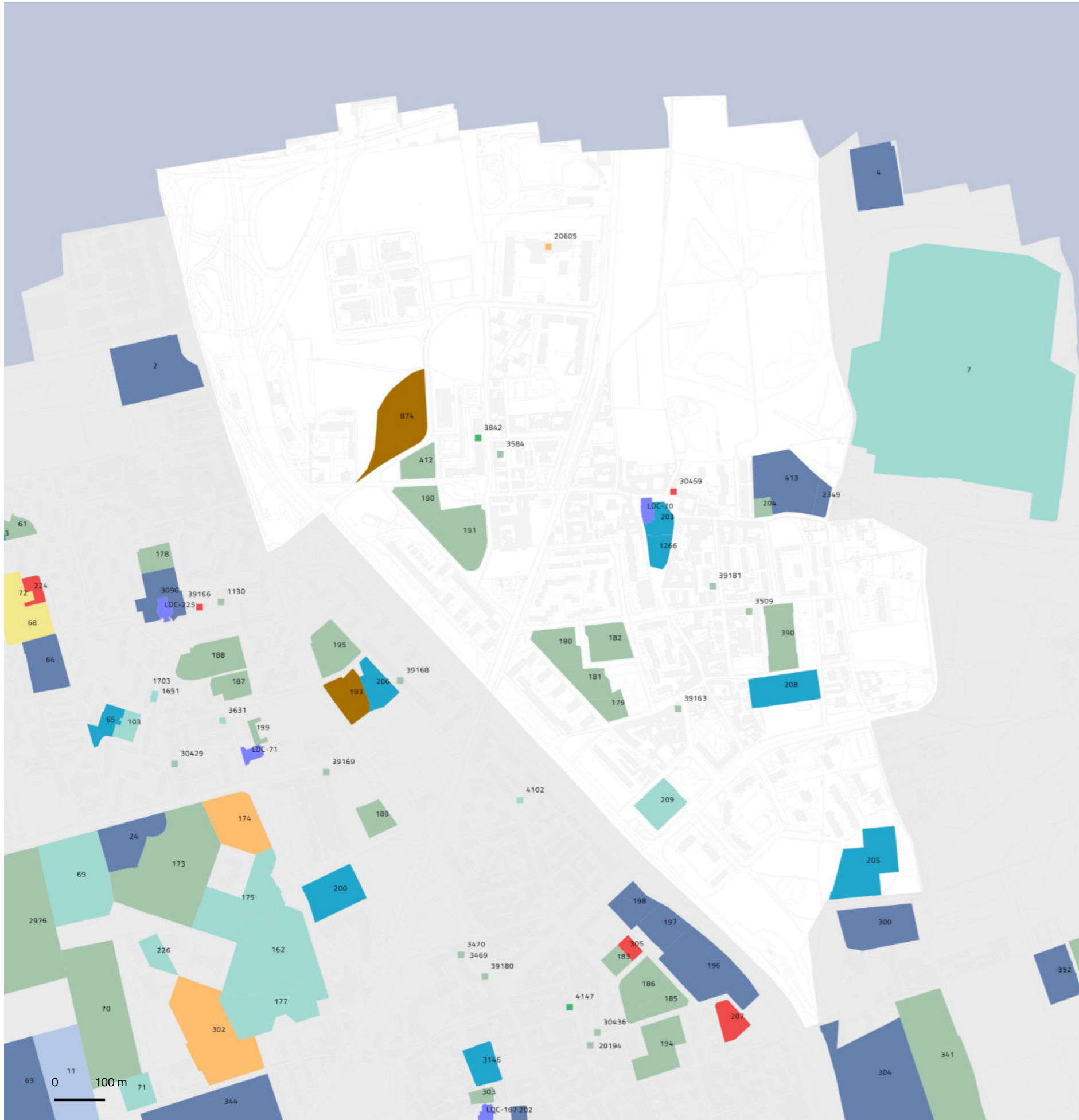


Rapporto tra la popolazione oltre 64 anni / da 0 a 14 anni

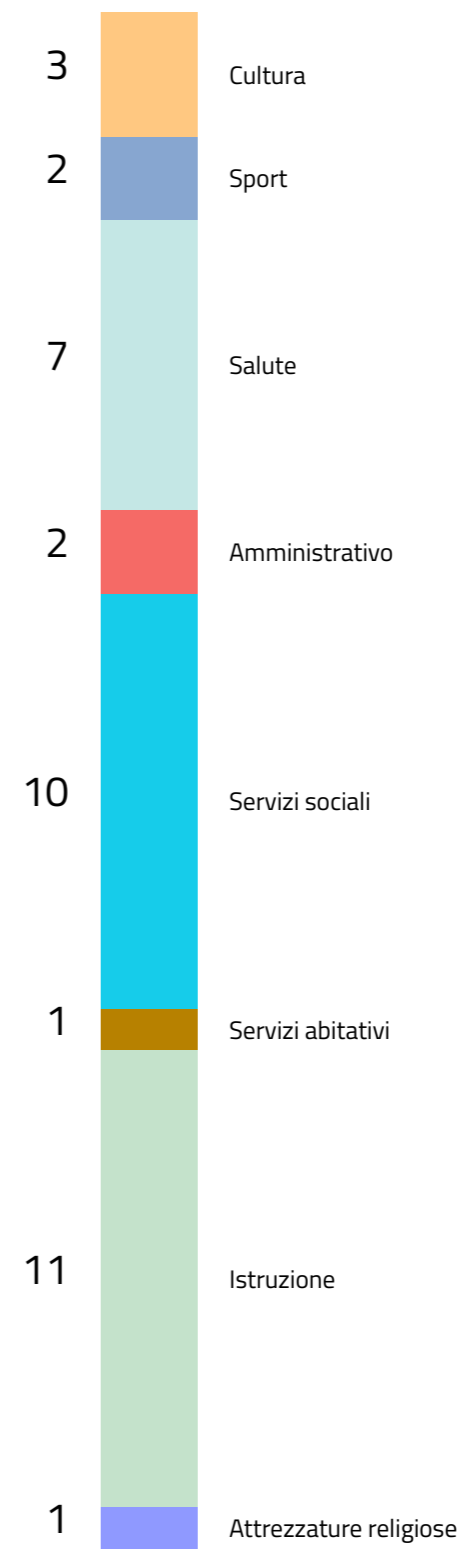
NIL 83

Bruzzano

Dotazione dei servizi esistenti



SERVIZI ESISTENTI



112.674 m²
Aree a servizi

6,6%
Superficie NIL

8,7 m²/ab
Densità

NIL 83

Bruzzano

Il sistema del verde e delle acque

VERDE ESISTENTE

174.926 m²
Verde complessivo

398.911 m²
Superficie soggetta
a Parco Regionale

17.934 m²
Aree boscate

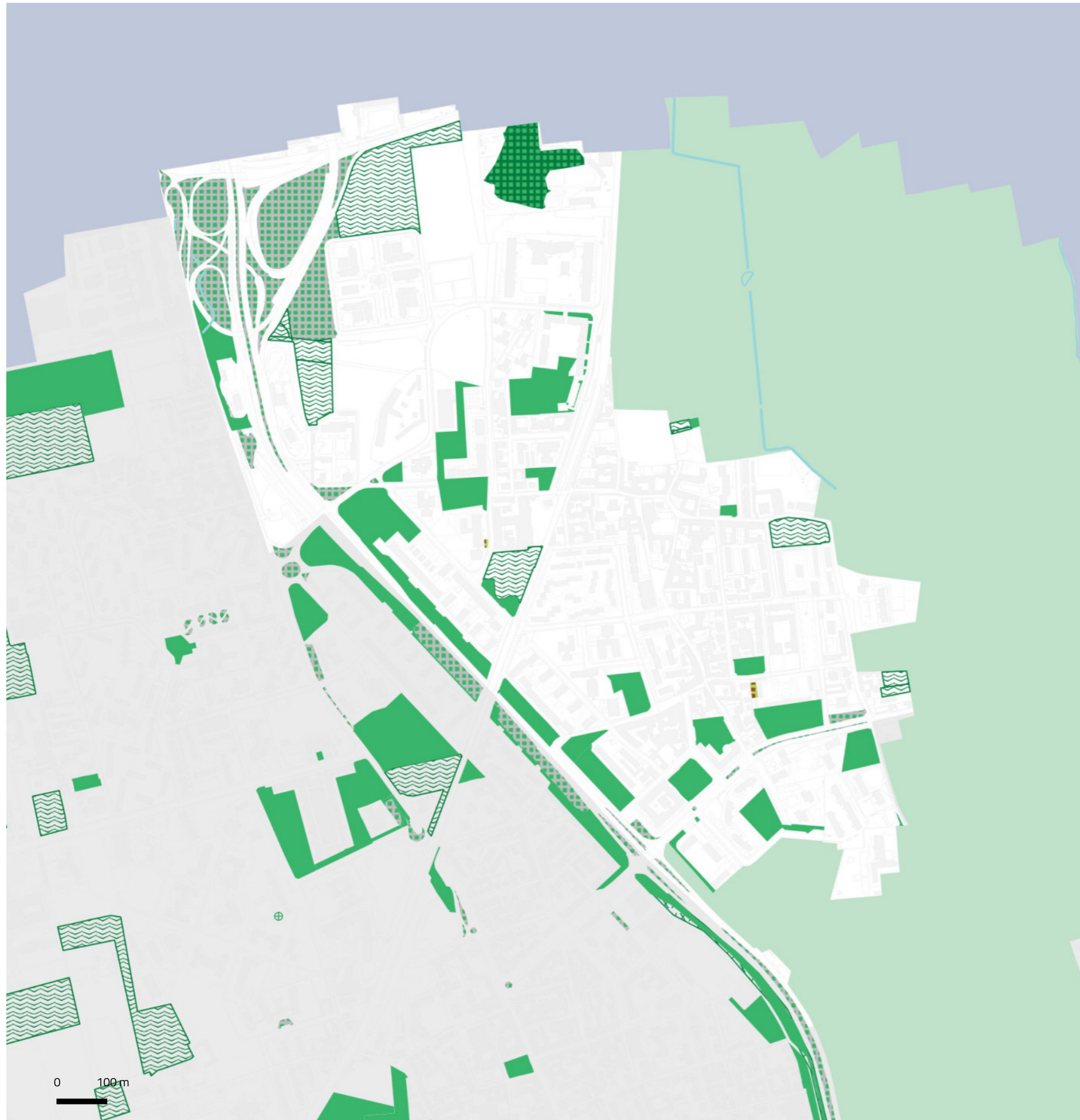
103.759 m²
Verde urbano

499 m²
Orti urbani

103.759 m²
Aree permeabili
della rete di mobilità

VERDE PREVISTO

46.722 m²
Aree di forestazione



- Verde urbano esistente
- Verde esistente
- Alberi monumentali
- Aree destinate all'agricoltura
- Parco Regionale
- Aree boscate
- Giardini condivisi
- Orti urbani
- Verde di nuova previsione
- Nuovi boschi
- Nuovi parchi urbani
- Piantumazioni previste
- Proposta perimetro PASM
- PLIS Media Valle del Lambro
- Proposta PLIS Martesana
- Parco Argicolo Ticinello
- Tracciato riapertura Navigli
- Reticolo idrico
- Progetto riapertura Navigli

NIL 83

Bruzzano

Rigenerazione e trasformazione

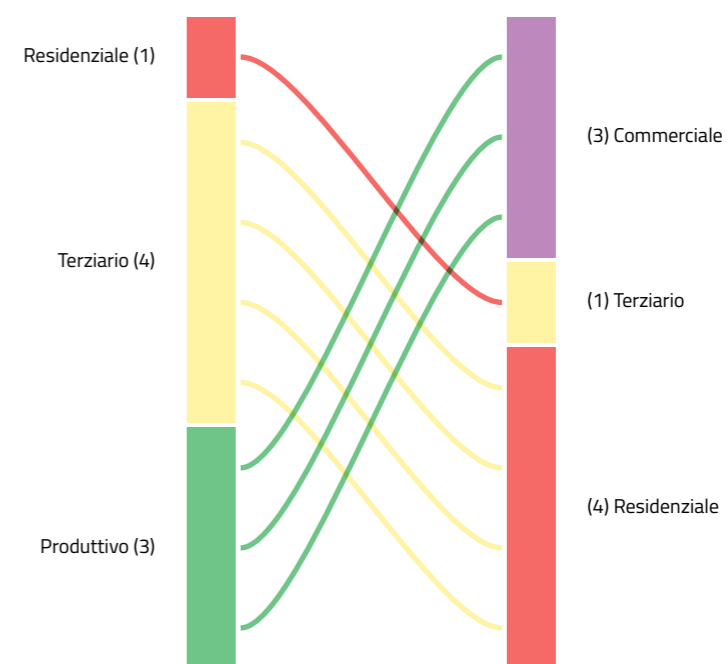
AREE SOTTOPOSTE A NORMA TRANSITORIA – IN ATTUAZIONE

11.885,3 m²

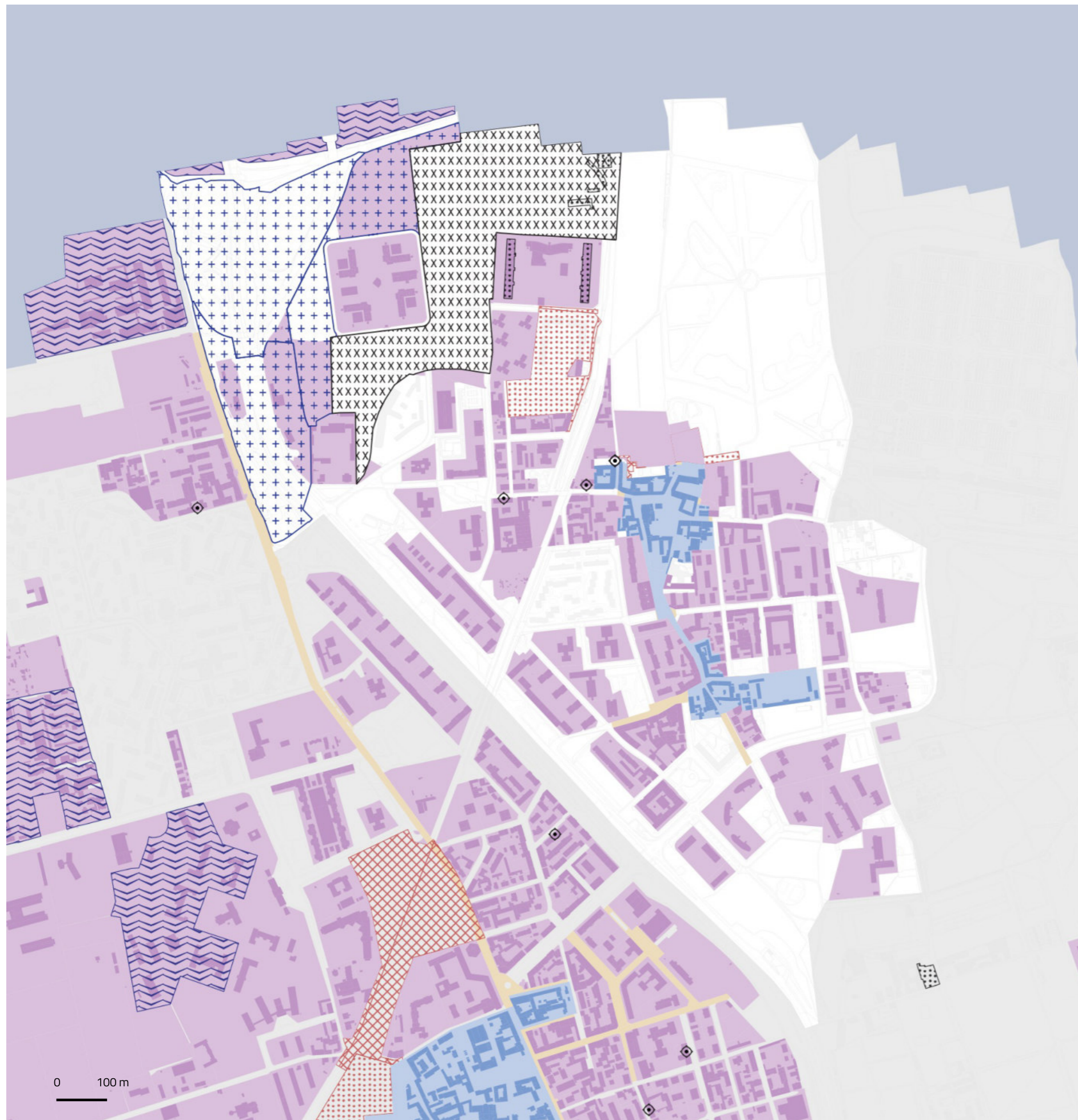
Aree a verde

100,0% – 11.885,3 m² urbano

DESTINAZIONI E CAMBI D'USO



- Piazze
- Grandi Funzioni Urbane
- Nodi di interscambio
- Nuclei Storici Esterni
- Rigenerazione Ambientale
- ARU
- Spazi a vocazione pedonale
- Norma Transitoria (Non Attuata)
- Patrimonio edilizio dismesso comunale
- Patrimonio edilizio dismesso privato
- PA
- Comunicazione Inizio Lavori Asseverata
- Permesso di Costruire Convenzionato
- Segnalazione Certificata di Inizio Attività
- Permesso di costruire



Opere pubbliche

1 interventi

Opere attuate: 796



1 interventi
attuati

Settore di intervento

- Ambiente
- Edifici pubblici
- Luoghi di culto
- Mobilità
- Piazze
- Istruzione e biblioteche

- Servizi abitativi
- Servizi sociali
- Sport
- Teatri e musei
- Trasporto pubblico
- Viabilità

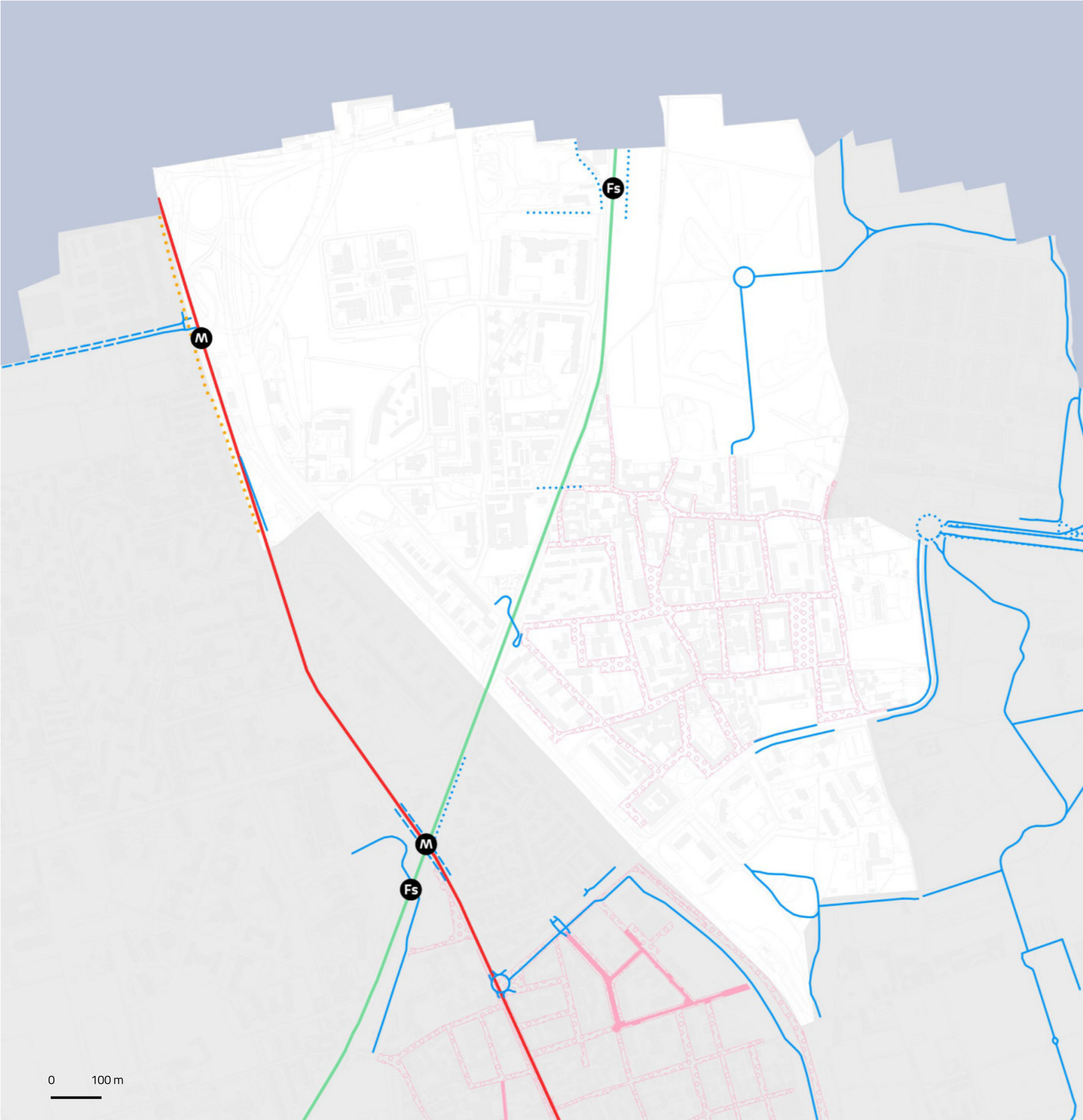
Stato di attuazione

- Attuato
- In corso
- Programmato

- Edifici pubblici
- Teatri e musei
- Viabilità
- Scuole e biblioteche
- Sport
- Mobilità dolce
- Luoghi di culto
- Servizi abitativi
- Ambiente
- Servizi Sociali
- Trasporto pubblico
- Piazza

Bruzzano

Mobilità e Accessibilità



	Fermate rete metropolitana	Fermate rete ferroviaria	Rete ciclopedonale
In esercizio	1	1	2.055 m ²
In progetto (medio termine)	0	0	0 m ²
In programma (lungo termine)	0	0	522 m ²
			0 stazioni Bike sharing

0 m ² Aree pedonali esistenti	0 m ² Zone 30 esistenti	810.238 m ² Ambiti ad alta accessibilità
0 m ² Aree pedonali previste	77.493 m ² Zone 30 previste	48,5% Ambiti ad alta accessibilità in relazione alla superficie del NIL
3 aree 3.725 m ² Parcheggi pubblici		

Rete metropolitana

- In esercizio
- In progetto
- In programma

Rete ferroviaria

- In esercizio
- In progetto
- In programma

Rete tramviaria

- In esercizio
- In progetto
- In programma

Rete ciclopedonale

- In esercizio
- In progetto
- In programma

Aree pedonali

- Esistenti
- Previste

Zone 30

- Esistenti
- Previste

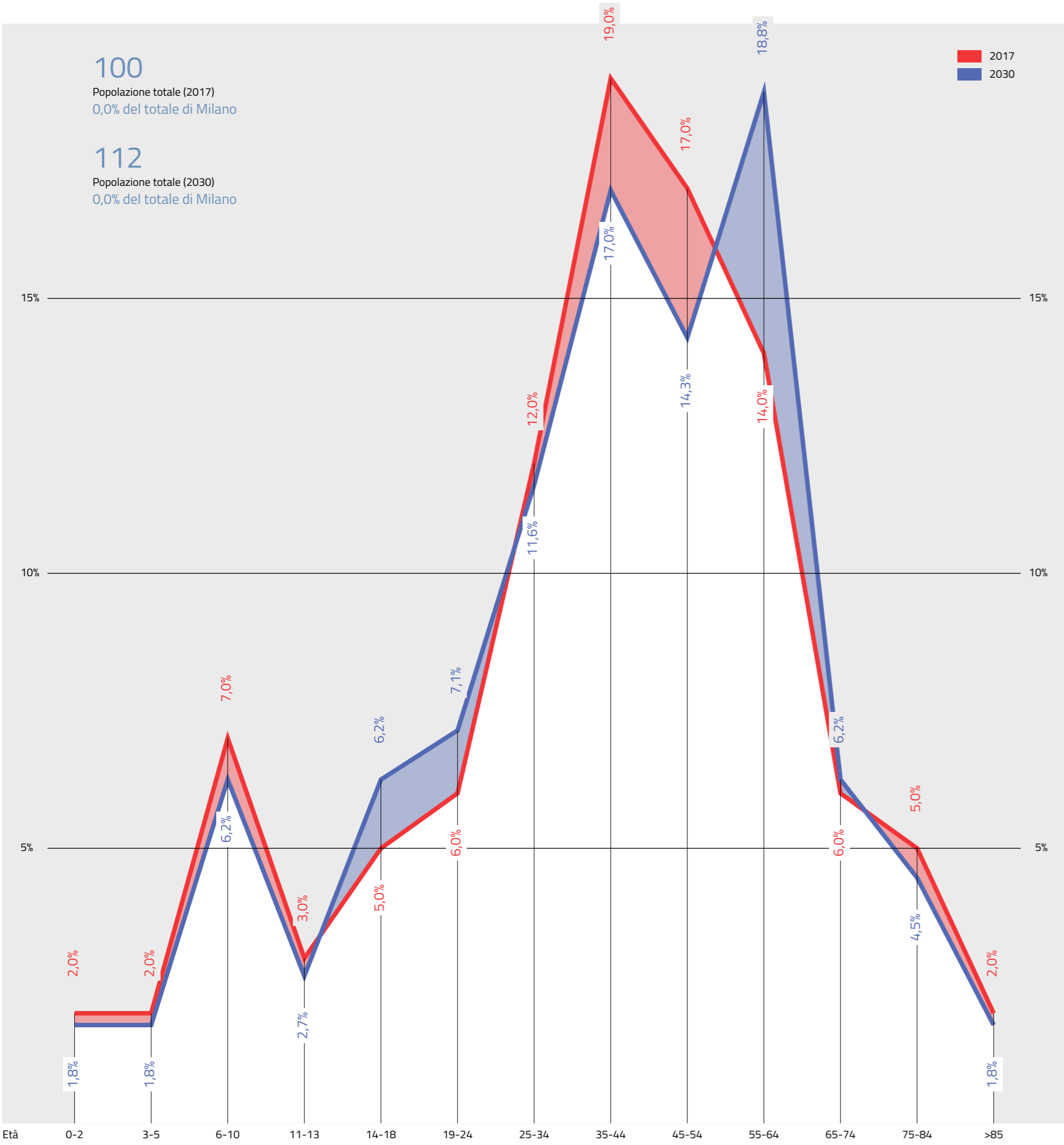
100

Popolazione totale (2017)
0,0% del totale di Milano

112

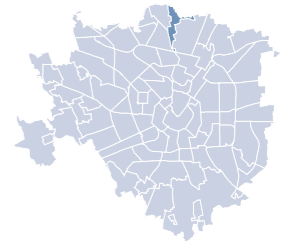
Popolazione totale (2030)
0,0% del totale di Milano

2017
2030



NIL 84

Parco Nord



Dati socio-demografici

1,5 km²
Superficie

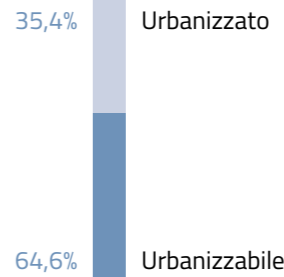
0,8%
della superficie di Milano

67 ab/km²
Densità abitativa

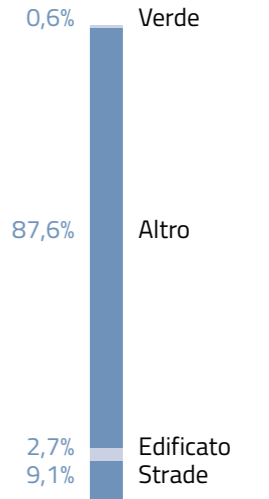
47
Famiglie

21,0%
Popolazione straniera


Componenti
del suolo



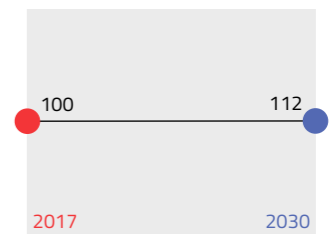
Uso prevalente
del suolo nel TUC



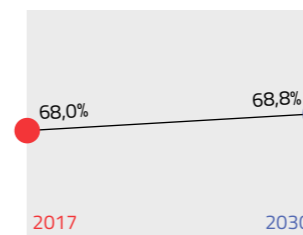
Giovani (da 0 a 18 anni)




Residenti



Adulti (da 19 a 64 anni)




Indice di dipendenza strutturale

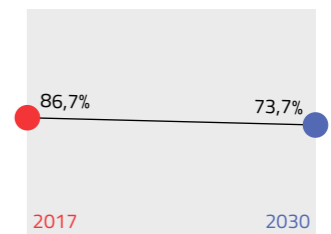


Rapporto tra popolazione da 0 a 14 anni e oltre 65 anni / da 15 a 64 anni

Anziani (oltre 65 anni)



Indice di vecchiaia

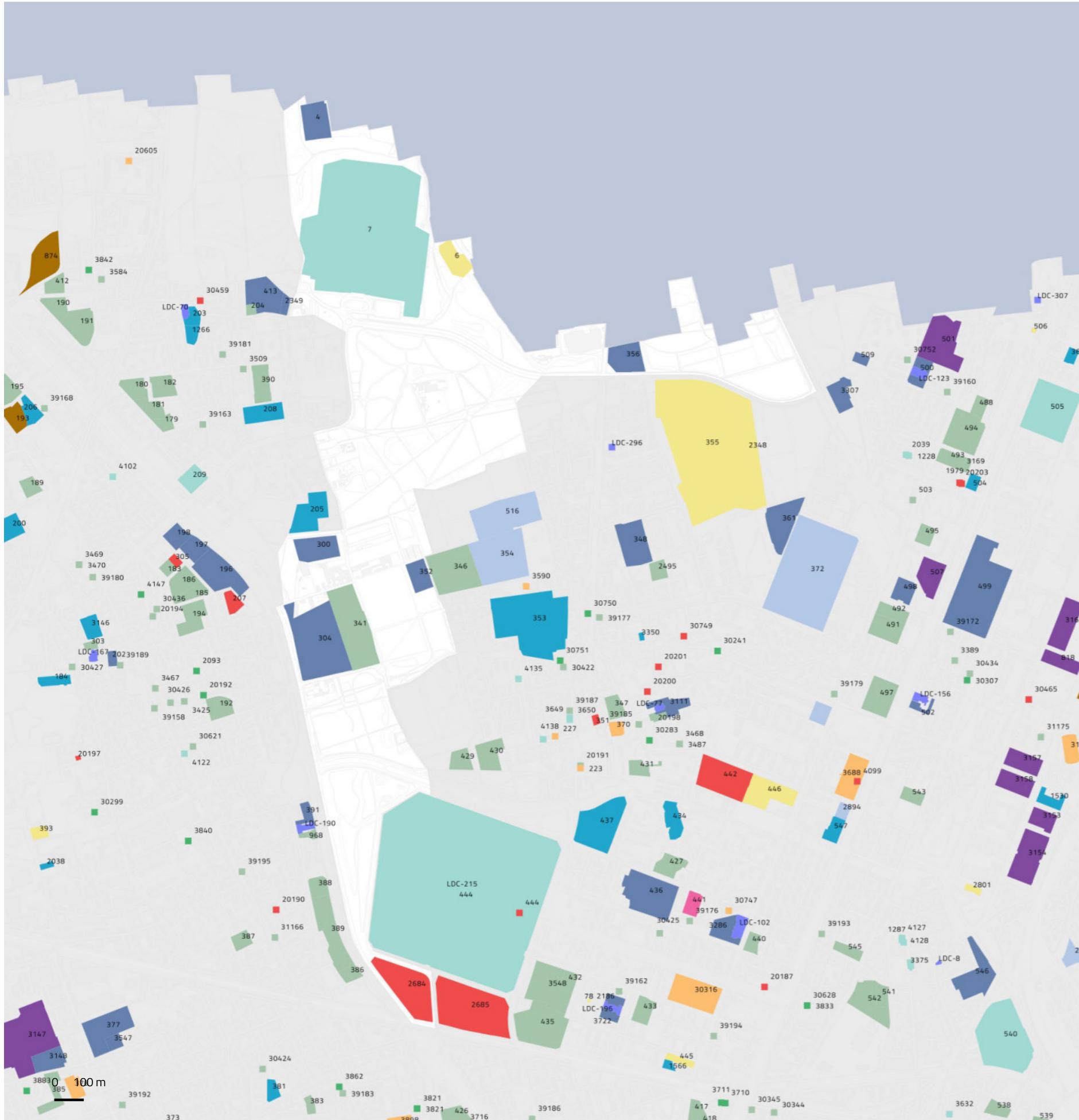


Rapporto tra la popolazione oltre 64 anni / da 0 a 14 anni

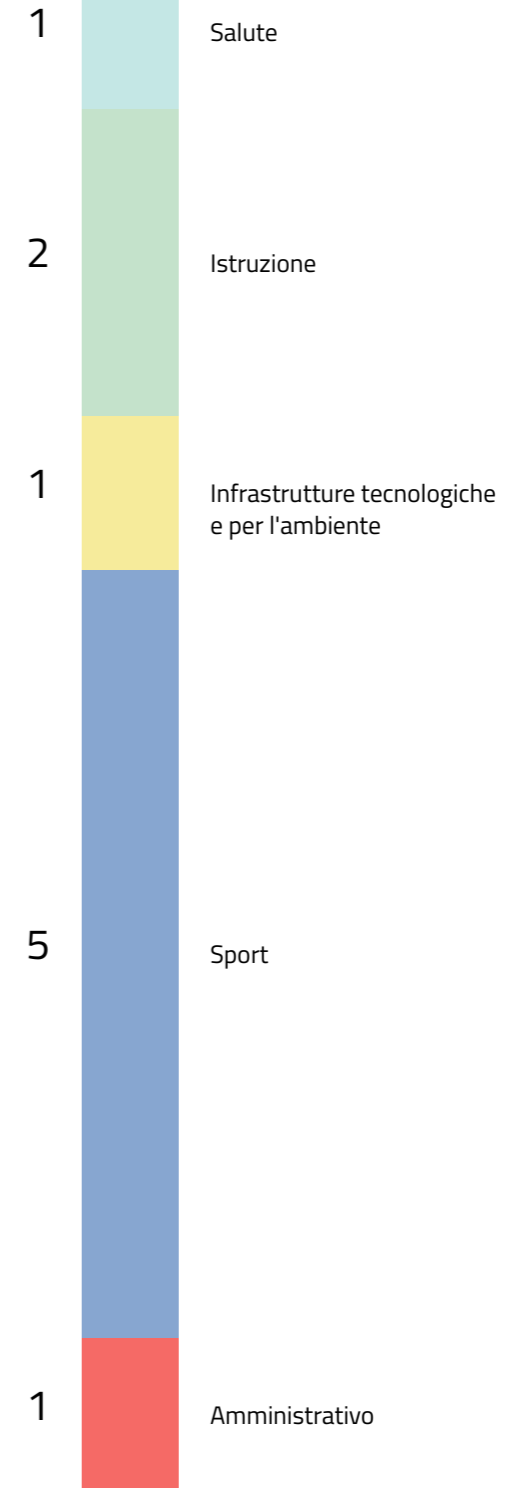
NIL 84

Parco Nord

Dotazione dei servizi esistenti



SERVIZI ESISTENTI



332.885 m²
Aree a servizi

22,2%
Superficie NIL

3.295,9 mq/ab
Densità

NIL 84

Parco Nord

Il sistema del verde e delle acque

VERDE ESISTENTE

9.386 m²
Verde complessivo

1.404.945 m²
Superficie soggetta
a Parco Regionale

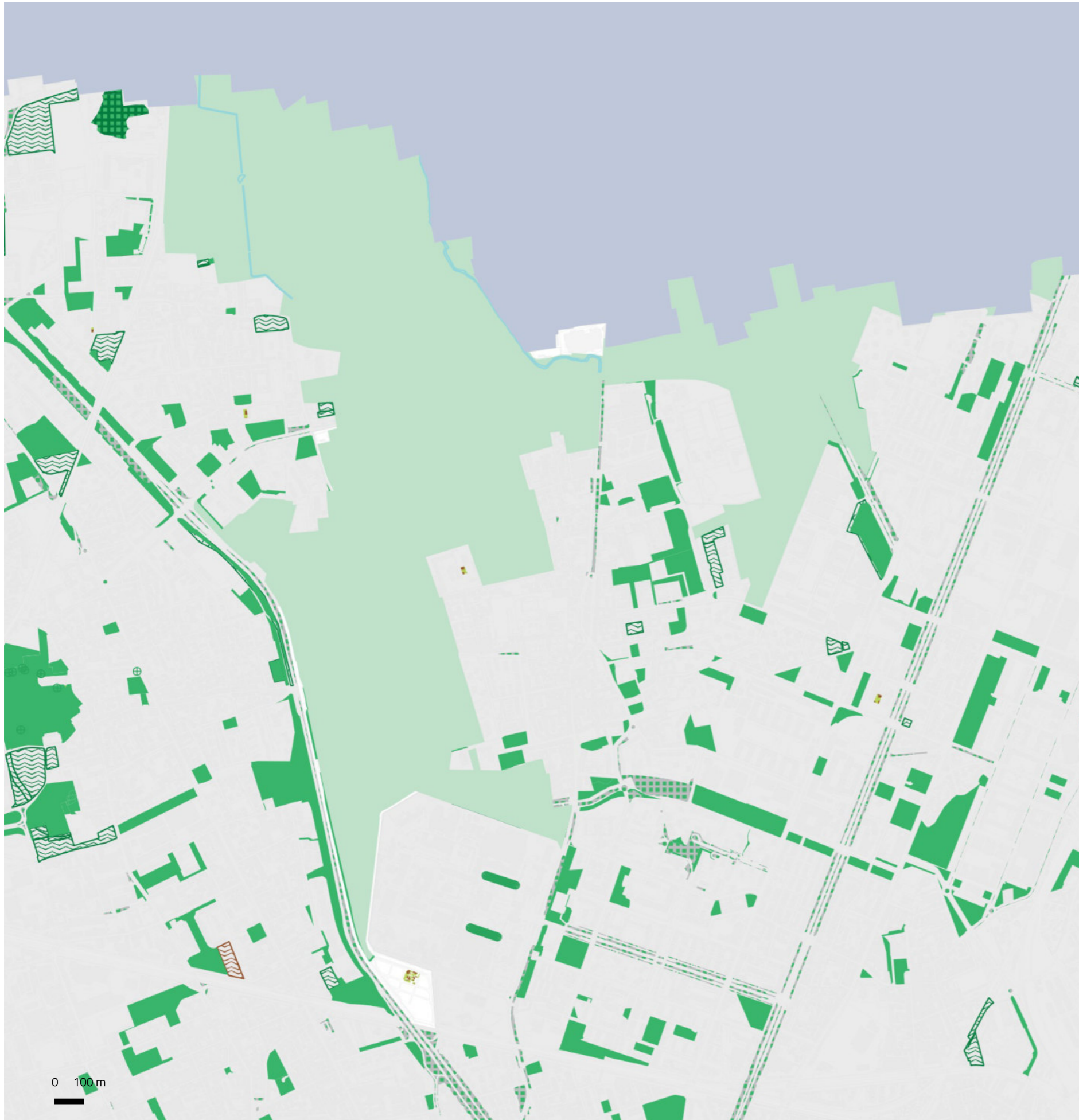
1.250 m²
Orti urbani

5.352 m²
Verde urbano

5.352 m²
Aree permeabili
della rete di mobilità

VERDE PREVISTO

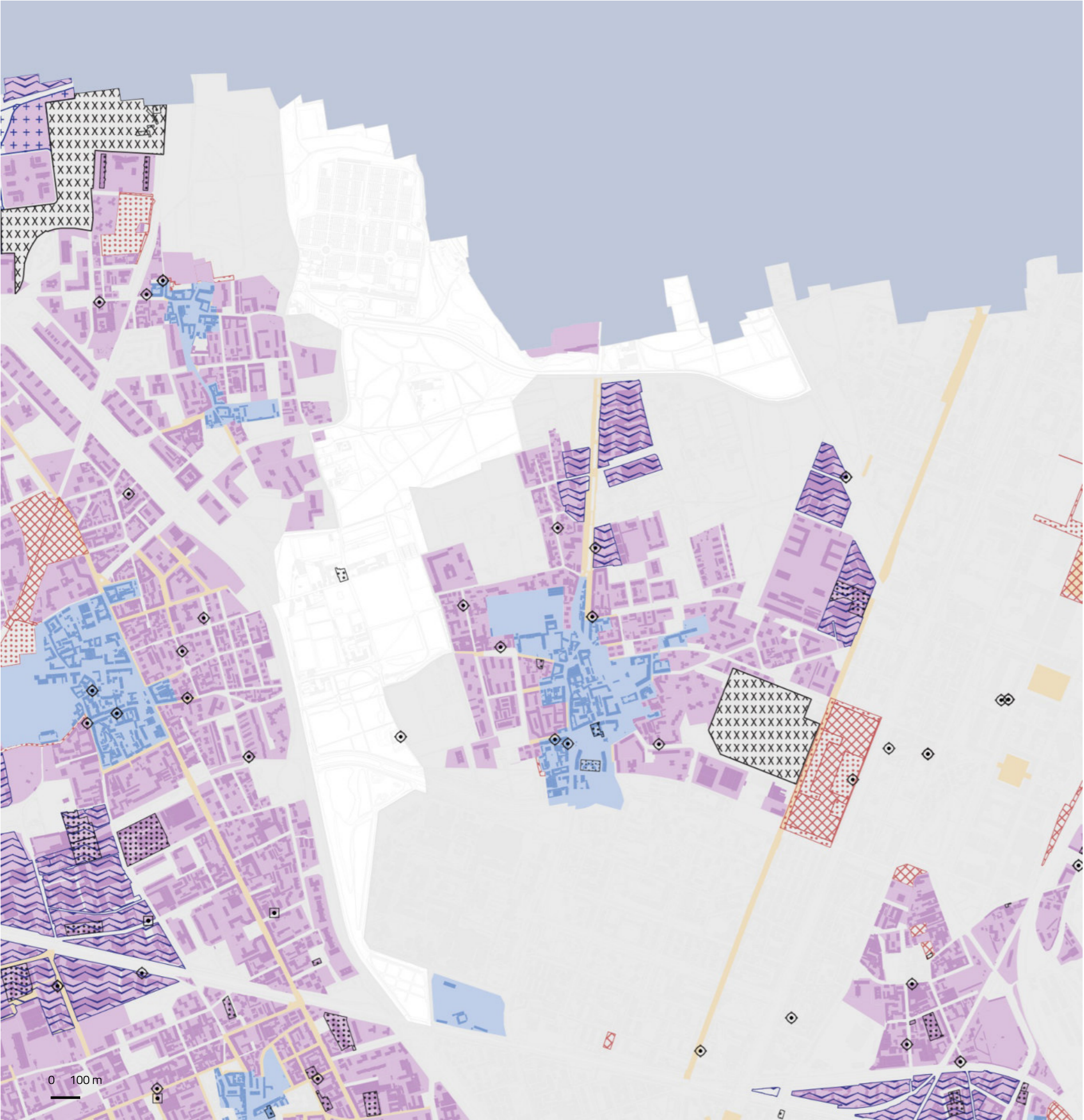
51.013 m²
Aree di forestazione



- Verde urbano esistente
- Verde esistente
- Alberi monumentali
- Aree destinate all'agricoltura
- Parco Regionale
- Aree boscate
- Giardini condivisi
- Orti urbani
- Verde di nuova previsione
- Nuovi boschi
- Nuovi parchi urbani
- Piantumazioni previste
- Proposta perimetro PASM
- PLIS Media Valle del Lambro
- Proposta PLIS Martesana
- Parco Argicolo Ticinello
- Tracciato riapertura Navigli
- Reticolo idrico
- Progetto riapertura Navigli

Parco Nord

Rigenerazione e trasformazione



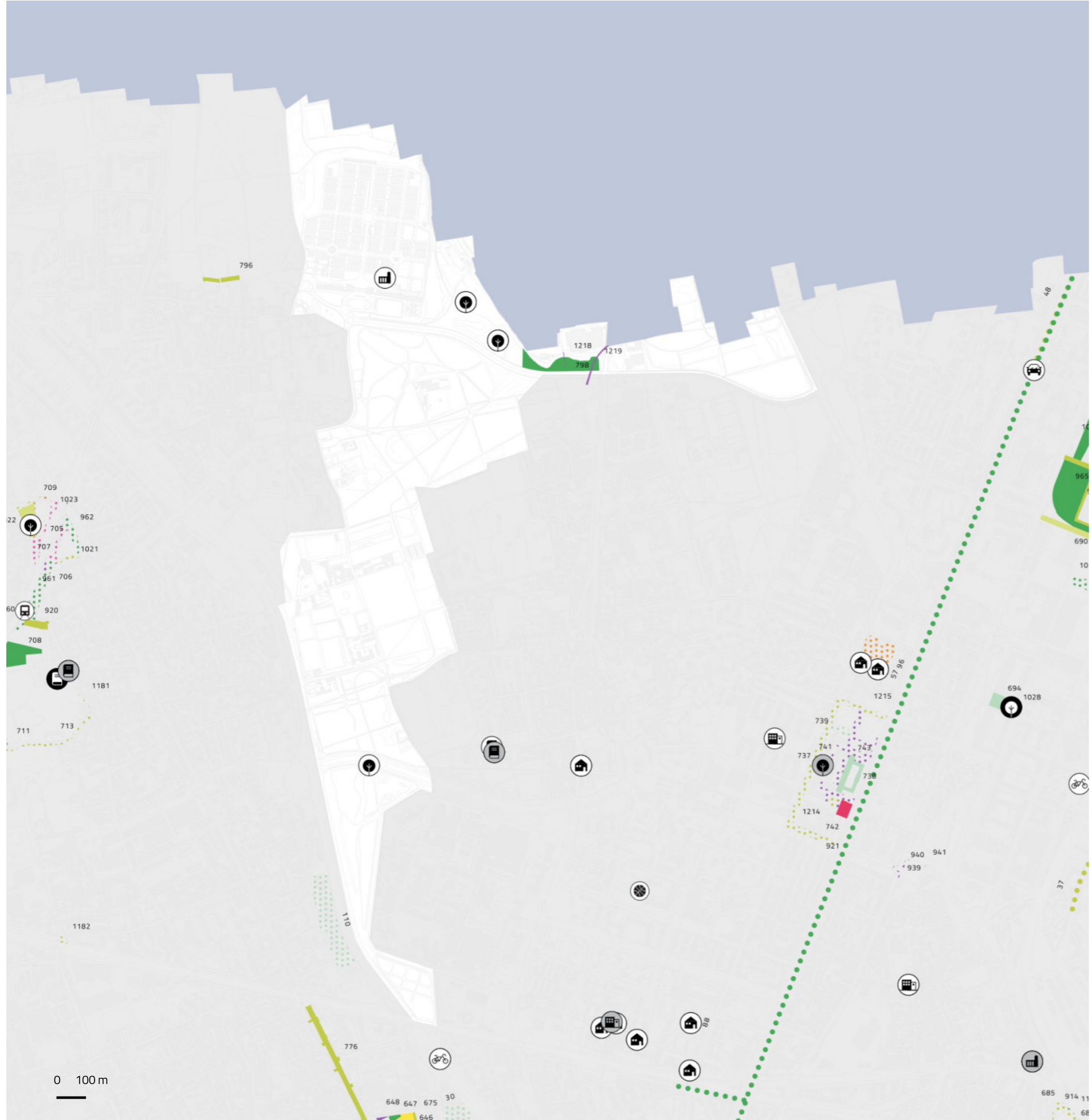
- Piazze
- Grandi Funzioni Urbane
- Nodi di interscambio
- Nuclei Storici Esterni
- Rigenerazione Ambientale
- ARU
- Spazi a vocazione pedonale
- Norma Transitoria (attuata)
- Norma Transitoria (Non Attuata)
- Patrimonio edilizio dismesso comunale
- Patrimonio edilizio dismesso privato
- PA
- Comunicazione Inizio Lavori Asseverata
- Permesso di Costruire Convenzionato
- Segnalazione Certificata di Inizio Attività
- Permesso di costruire

Parco Nord

Opere pubbliche

3 interventi

Opere attuate: 798, 1218, 1219



3 interventi
attuati

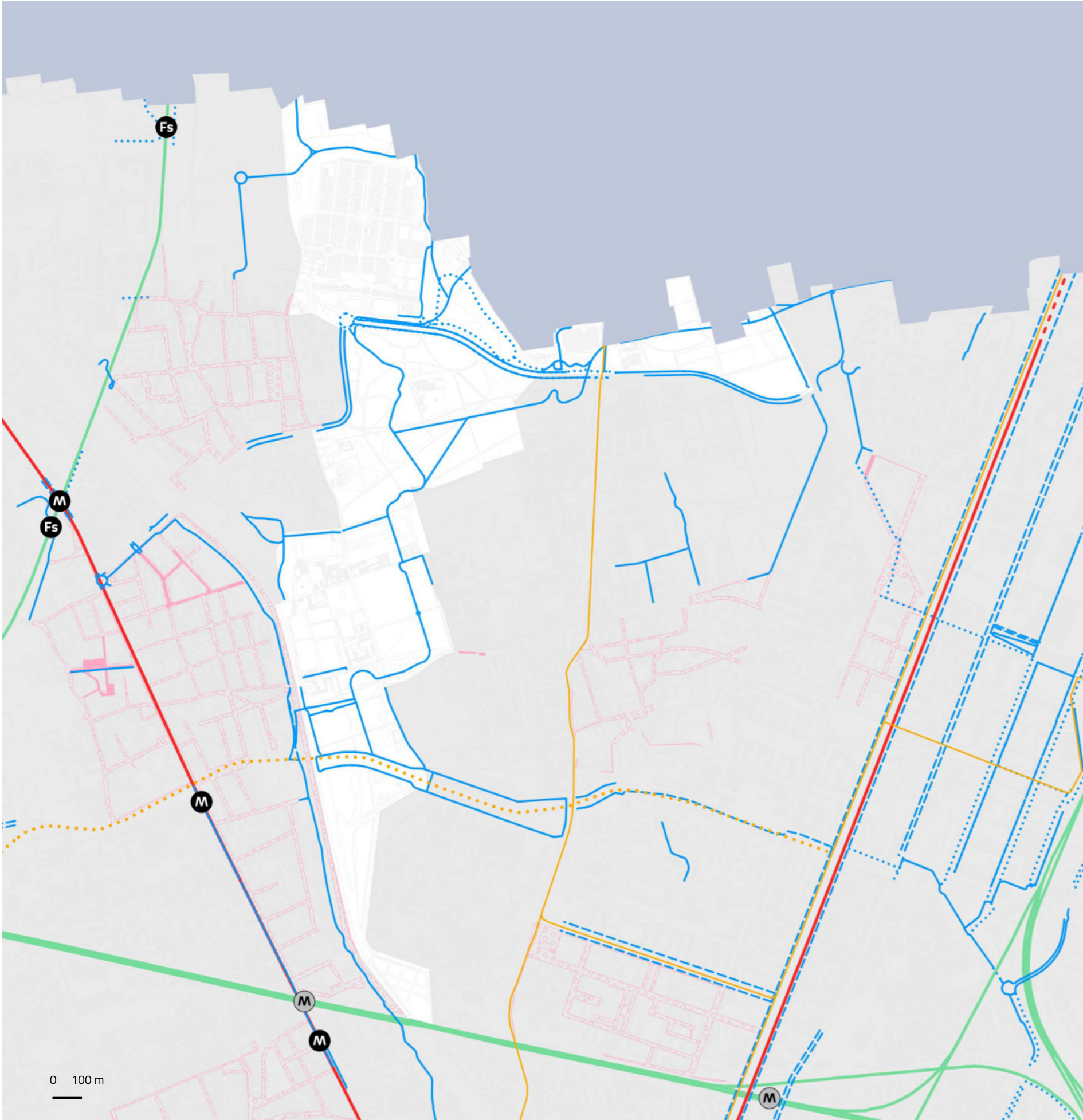
- | | | | | | |
|------------------|-------------------|-----------|----------------------|--------------------|----------------|
| Edifici pubblici | Teatri e musei | Viabilità | Scuole e biblioteche | Sport | Mobilità dolce |
| Luoghi di culto | Servizi abitativi | Ambiente | Servizi Sociali | Trasporto pubblico | Piazza |

- Settore di intervento**
- Ambiente
 - Edifici pubblici
 - Luoghi di culto
 - Mobilità
 - Piazze
 - Istruzione e biblioteche
 - Servizi abitativi
 - Servizi sociali
 - Sport
 - Teatri e musei
 - Trasporto pubblico
 - Viabilità

- Stato di attuazione**
- Attuato
 - In corso
 - Programmato

Parco Nord

Mobilità e Accessibilità



	Fermate rete metropolitana	Fermate rete ferroviaria	Rete ciclopedonale
In esercizio	0	0	11.282 m ²
In progetto (medio termine)	0	0	0 m ²
In programma (lungo termine)	0	0	3.138 m ²
			0 stazioni Bike sharing

0 m ² Aree pedonali esistenti	0 m ² Zone 30 esistenti	55.854 m ² Ambiti ad alta accessibilità
0 m ² Aree pedonali previste	1.398 m ² Zone 30 previste	3,6% Ambiti ad alta accessibilità in relazione alla superficie del NIL
0 aree 0 m ² Parcheggi pubblici		

Rete metropolitana

- In esercizio
- In progetto
- In programma

Rete tramviaria

- In esercizio
- In progetto
- In programma

Aree pedonali

- Esistenti
- Previste

Rete ferroviaria

- In esercizio
- In progetto
- In programma

Rete ciclopedonale

- In esercizio
- In progetto
- In programma

Zone 30

- Esistenti
- Previste

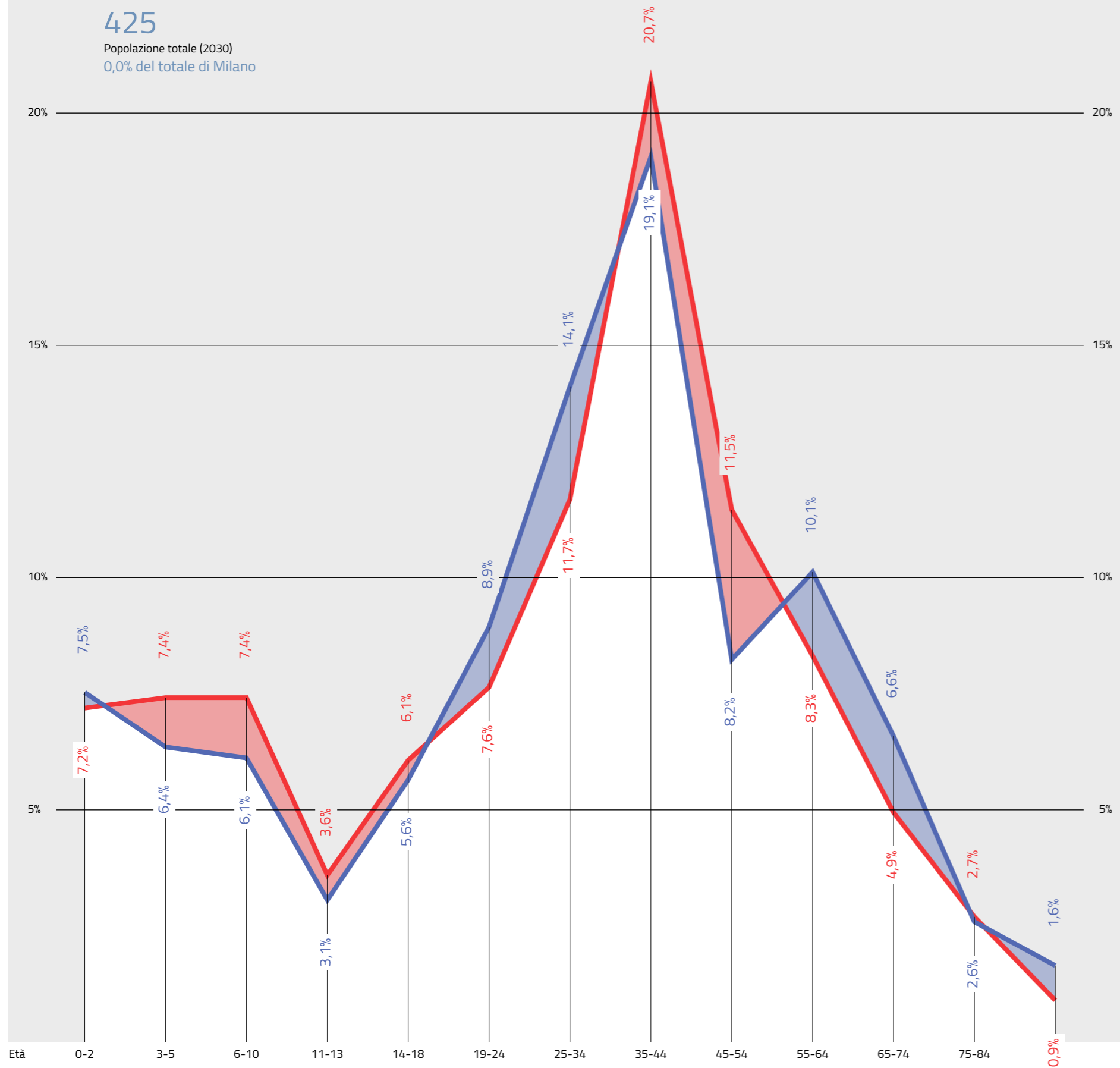
445

Popolazione totale (2017)
0,0% del totale di Milano

425

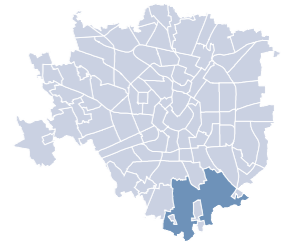
Popolazione totale (2030)
0,0% del totale di Milano

2017
2030



NIL 85

Parco delle Abbazie



Dati socio-demografici

13,7 km²
Superficie

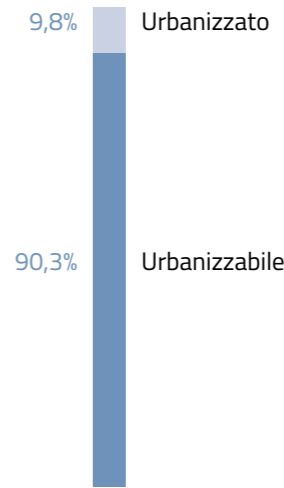
7,6%
della superficie di Milano

32 ab/km²
Densità abitativa

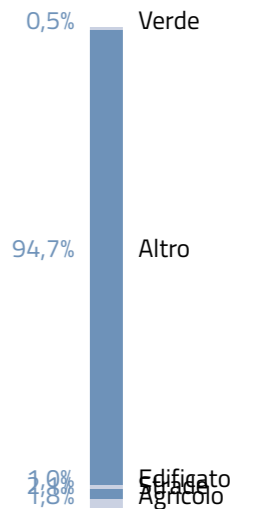
180
Famiglie

39,1%
Popolazione straniera


Componenti del suolo




Uso prevalente del suolo nel TUC



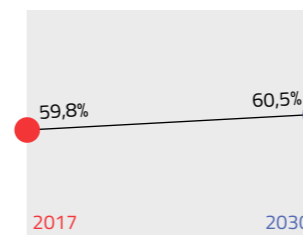
Giovani (da 0 a 18 anni)



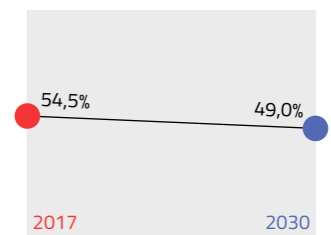
Residenti



Adulti (da 19 a 64 anni)

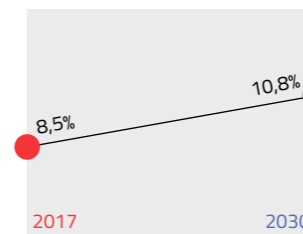


Indice di dipendenza strutturale

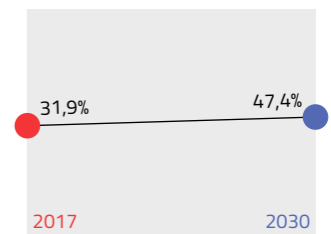


Rapporto tra popolazione da 0 a 14 anni e oltre 65 anni / da 15 a 64 anni

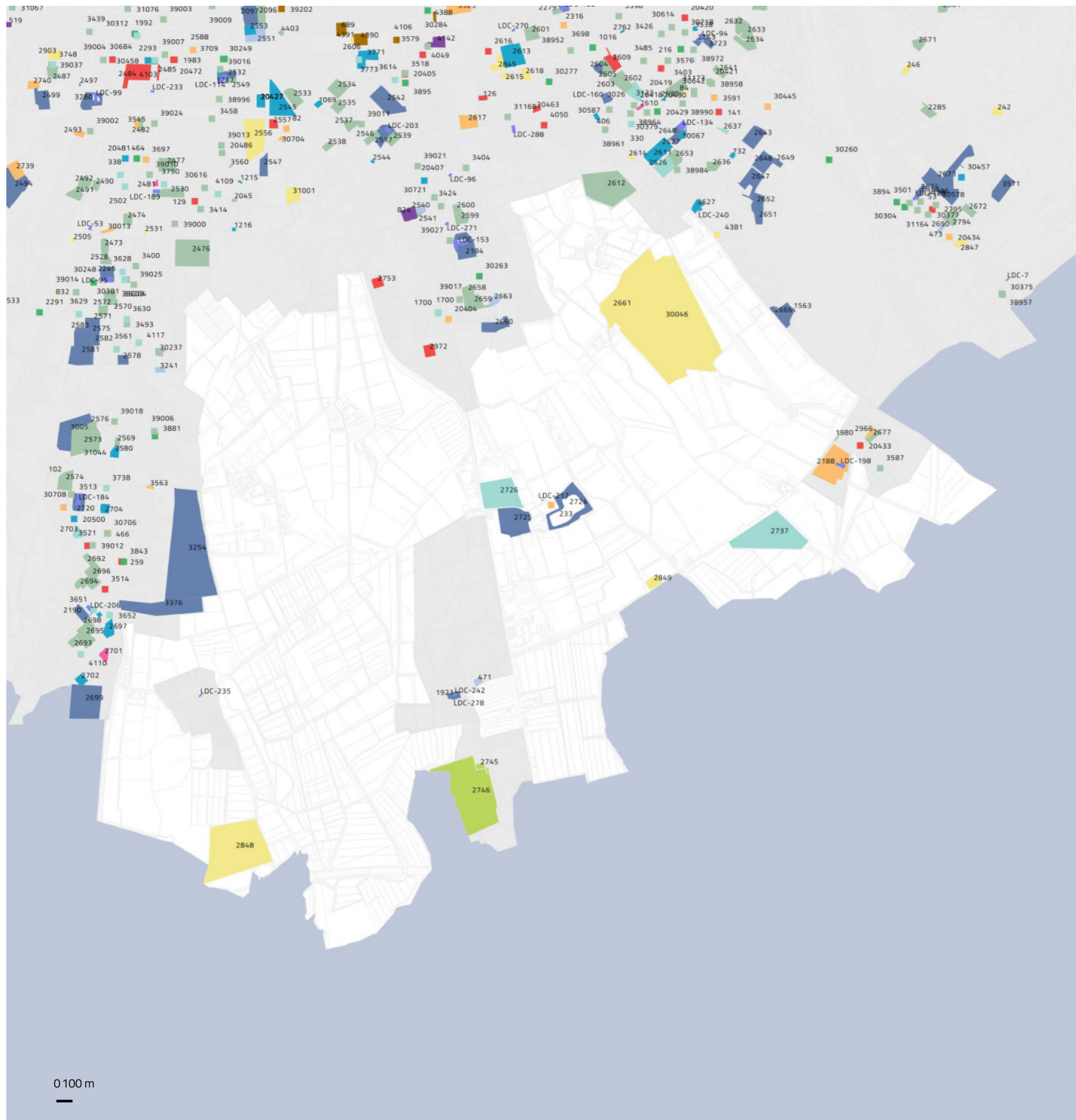
Anziani (oltre 65 anni)



Indice di vecchiaia



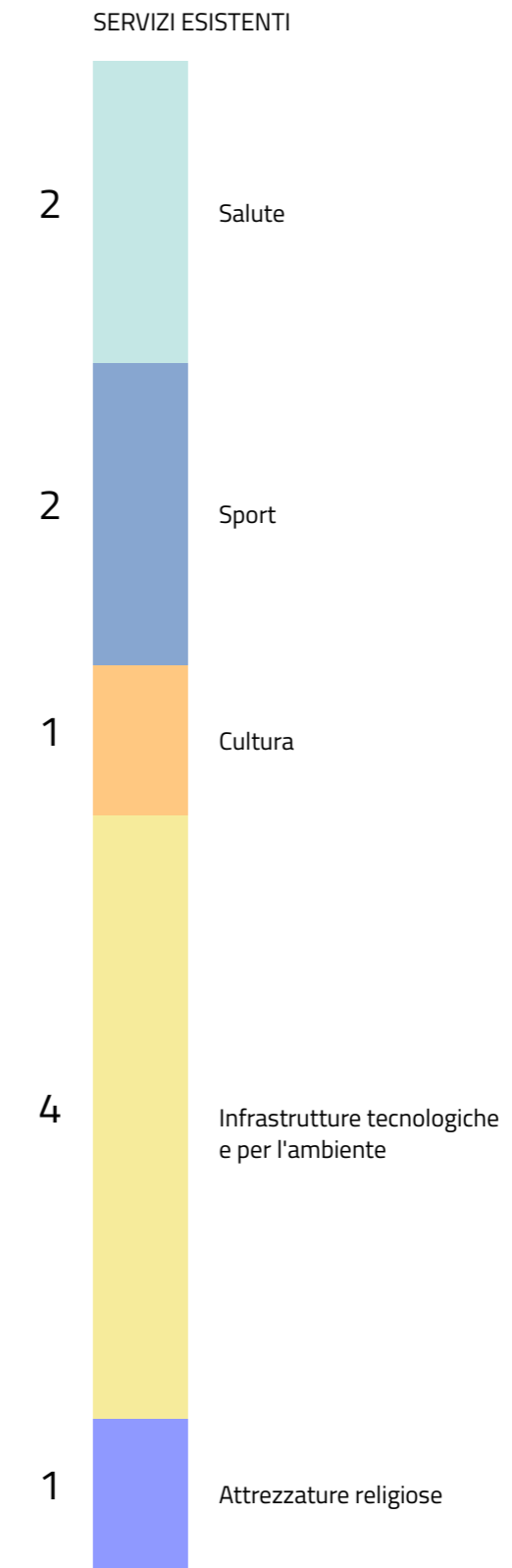
Rapporto tra la popolazione oltre 64 anni / da 0 a 14 anni



NIL 85

Parco delle Abbazie

Dotazione dei servizi esistenti



NIL 85

Parco delle Abbazie

Il sistema del verde e delle acque

VERDE ESISTENTE

63.589 m²
Verde complessivo

244.793 m²
Aree destinate
all'agricoltura

123.883 m²
Aree boscate

58.196 m²
Verde urbano

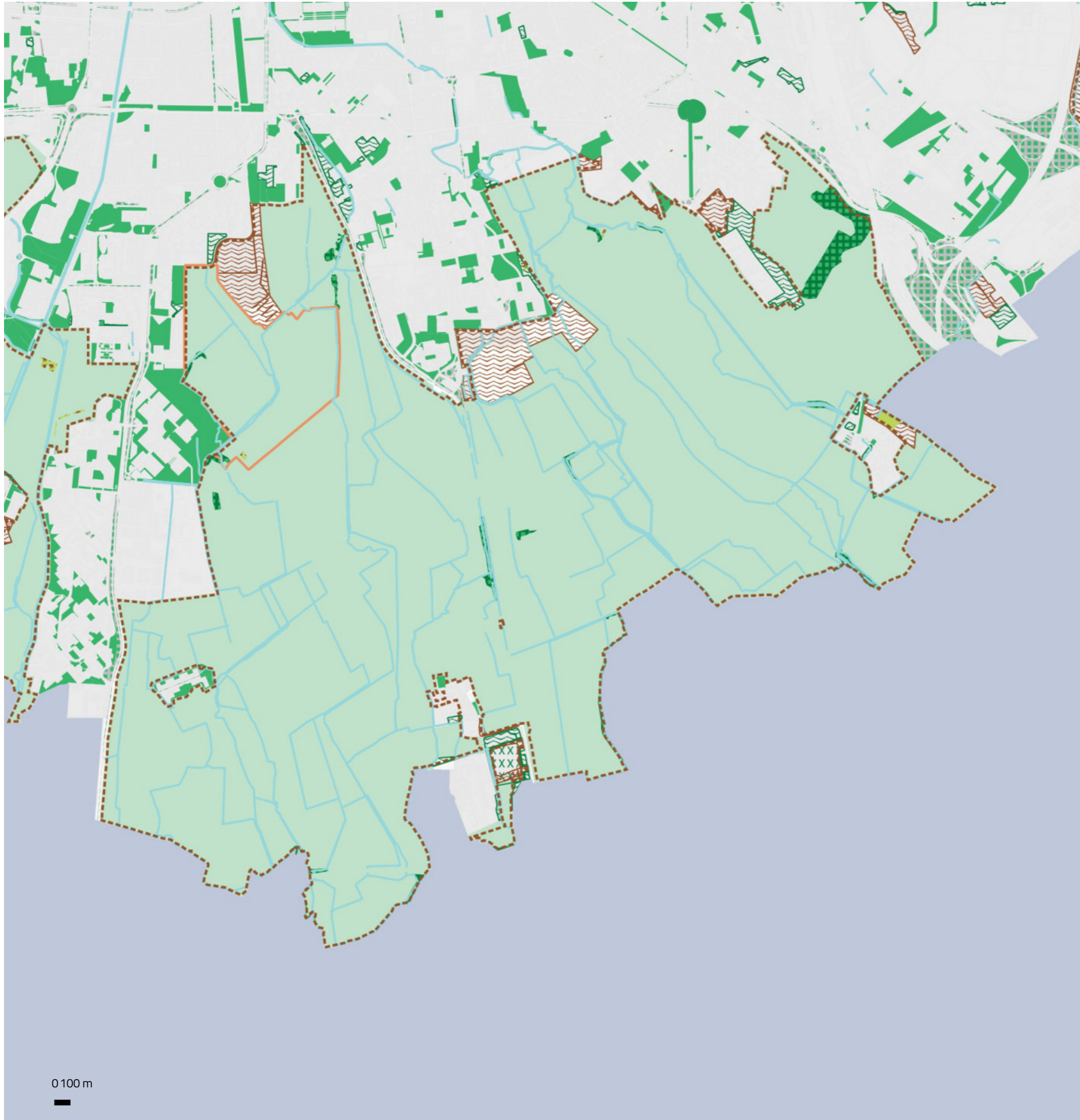
12.904.309 m²
Superficie soggetta
a Parco Regionale

1.861 m²
Orti urbani

58.196 m²
Aree permeabili
della rete di mobilità

VERDE PREVISTO

263.894 m²
Aree di forestazione



- Verde urbano esistente
- Verde esistente
- Alberi monumentali
- Aree destinate all'agricoltura
- Parco Regionale
- Aree boscate
- Giardini condivisi
- Orti urbani
- Verde di nuova previsione
- Nuovi boschi
- Nuovi parchi urbani
- Piantumazioni previste
- Proposta perimetro PASM
- PLIS Media Valle del Lambro
- Proposta PLIS Martesana
- Parco Argicolo Ticinello
- Tracciato riapertura Navigli
- Reticolo idrico
- Progetto riapertura Navigli

NIL 85

Parco delle Abbazie

Rigenerazione e trasformazione

AREE SOTTOPOSTE A NORMA TRANSITORIA – IN ATTUAZIONE

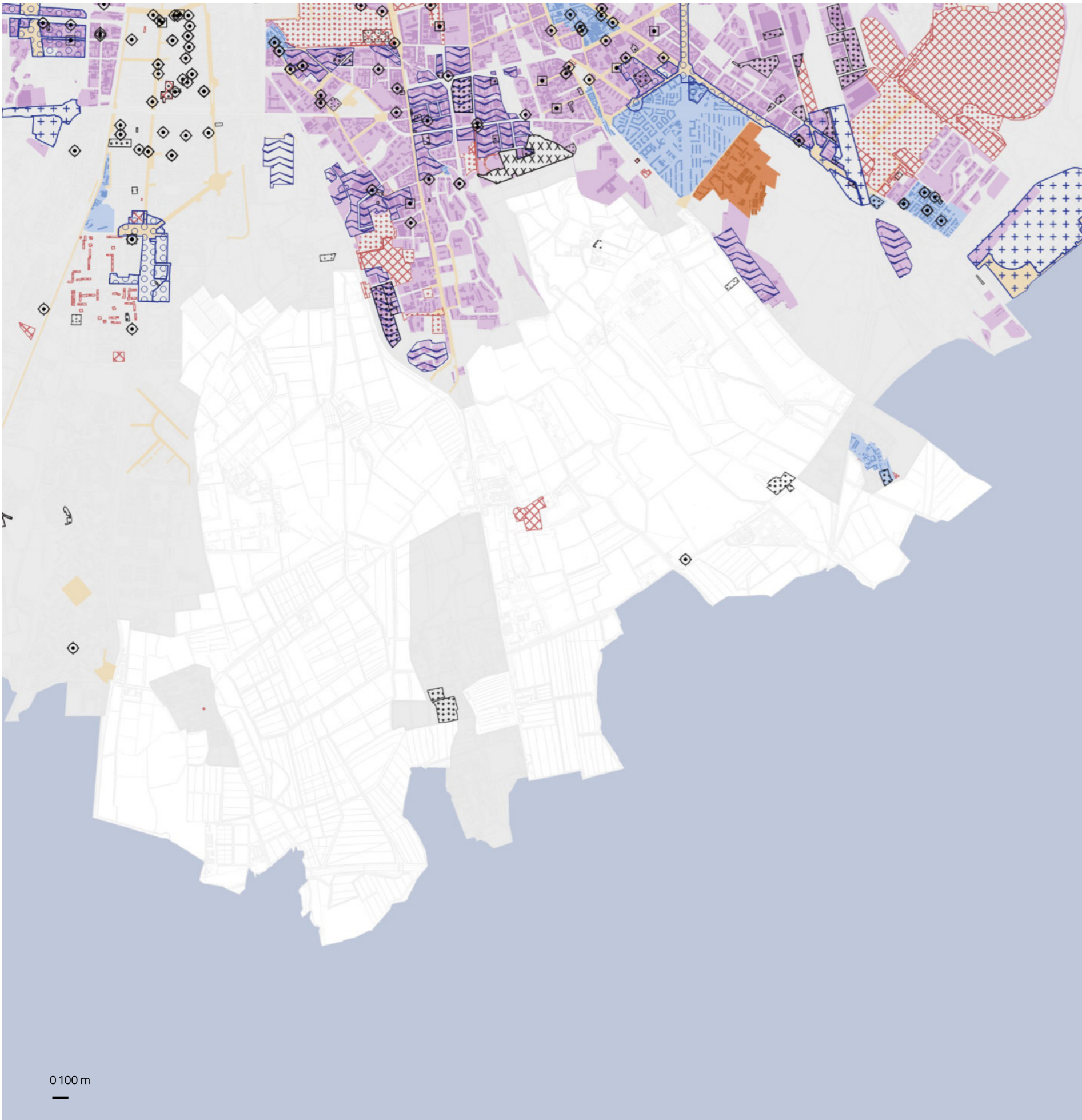
1.526,6 m²

Aree a verde

26,3% – 400,9 m² ambientale

73,7% – 1.125,7 m² urbano

DESTINAZIONI E CAMBI D'USO



- | | |
|-----------------------------|---|
| Piazza | Norma Transitoria (Non Attuata) |
| Grandi Funzioni Urbane | Patrimonio edilizio dismesso comunale |
| Nodi di interscambio | Patrimonio edilizio dismesso privato |
| Nuclei Storici Esterni | PA |
| Rigenerazione Ambientale | Comunicazione Inizio Lavori Asseverata |
| ARU | Permesso di Costruire Convenzionato |
| Spazi a vocazione pedonale | Segnalazione Certificata di Inizio Attività |
| Norma Transitoria (attuata) | Permesso di costruire |

Parco delle Abbazie

Opere pubbliche

2 interventi

ID	Tipologia	Descrizione	Stato
56	Corso d'acqua	MS roggia vettabbia	Manutenzione
983	Viabilità	Riqualificazione via Gabussi	Programmato

1 interventi programmati

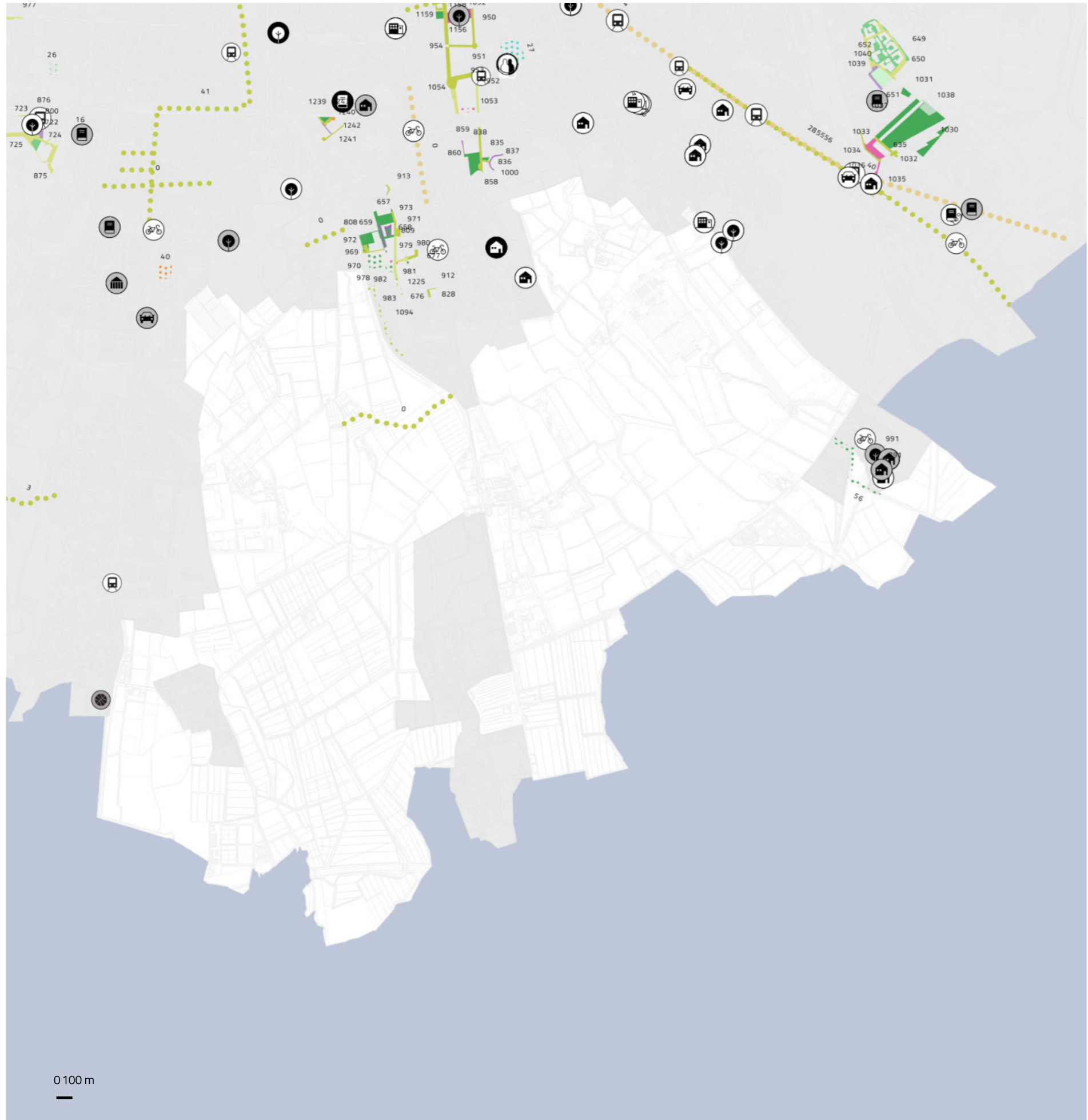
1 progetto
Manutenzione, recupero, restauro, riqualificazione, ristrutturazione

Settore di intervento

- 🌿 Ambiente
- 🏛️ Edifici pubblici
- 🏛️ Luoghi di culto
- 🚲 Mobilità
- 🚶 Piazzaze
- 📖 Istruzione e biblioteche
- 🏠 Servizi abitativi
- 👥 Servizi sociali
- 🏊 Sport
- 🎭 Teatri e musei
- 🚊 Trasporto pubblico
- 🚲 Viabilità

Stato di attuazione

- 🟩 Attuato
- 🟨 In corso
- 🟪 Programmato

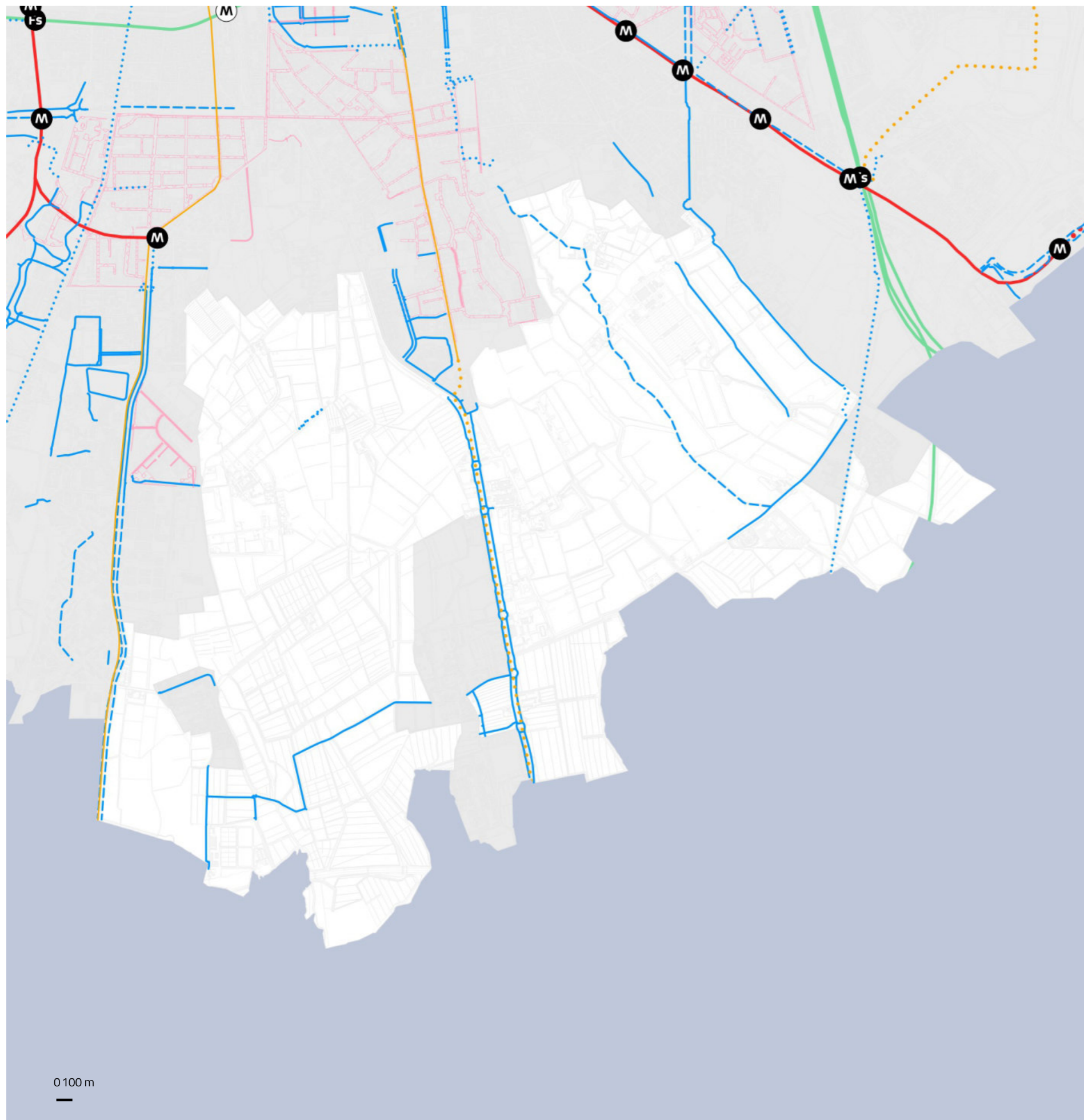


🏛️ Edifici pubblici	🎭 Teatri e musei	🚲 Viabilità	📖 Scuole e biblioteche	🏊 Sport	🚶 Mobilità dolce
🏛️ Luoghi di culto	🏠 Servizi abitativi	🌿 Ambiente	👥 Servizi Sociali	🚊 Trasporto pubblico	🟪 Piazza

NIL 85

Parco delle Abbazie

Mobilità e Accessibilità



	Fermate rete metropolitana	Fermate rete ferroviaria	Rete ciclopedonale
In esercizio	0	0	11.617 m ²
In progetto (medio termine)	0	0	5.007 m ²
In programma (lungo termine)	0	0	1.053 m ²
			0 stazioni Bike sharing

0 m²
Aree pedonali esistenti

0 m²
Zone 30 esistenti

28.241 m²
Ambiti ad alta accessibilità

0 m²
Aree pedonali previste

413 m²
Zone 30 previste

0,2%
Ambiti ad alta accessibilità in relazione alla superficie del NIL

0 aree
0 m²
Parcheggi pubblici

Rete metropolitana

- In esercizio
- In progetto
- In programma

Rete tramviaria

- In esercizio
- In progetto
- In programma

Aree pedonali

- Esistenti
- Previste

Rete ferroviaria

- In esercizio
- In progetto
- In programma

Rete ciclopedonale

- In esercizio
- In progetto
- In programma

Zone 30

- Esistenti
- Previste

0 100 m

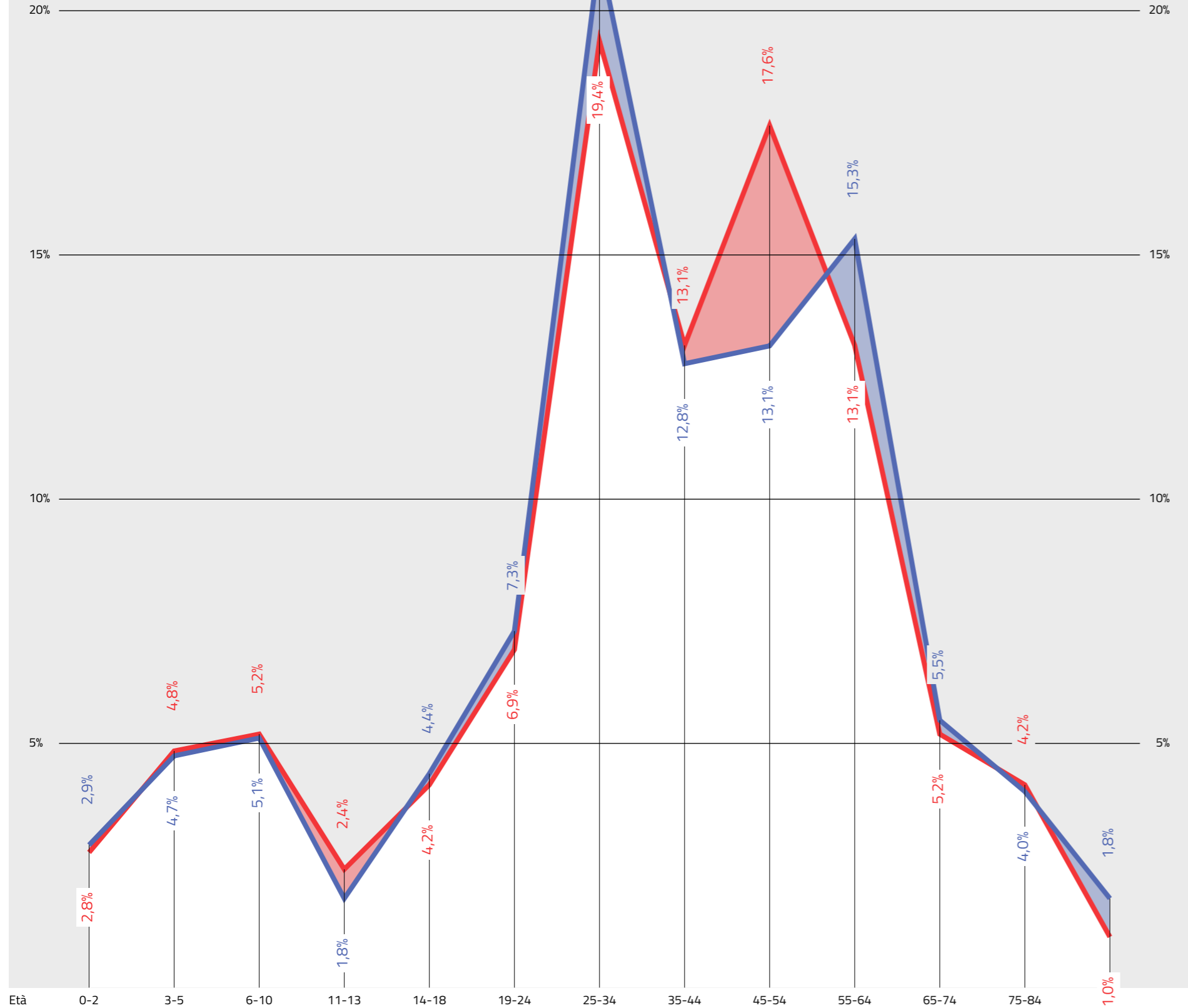
289

Popolazione totale (2017)
0,0% del totale di Milano

274

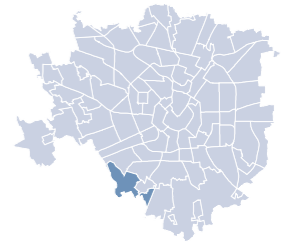
Popolazione totale (2030)
0,0% del totale di Milano

2017
2030



NIL 86

Parco dei Navigli



Dati socio-demografici

3,6 km²
Superficie

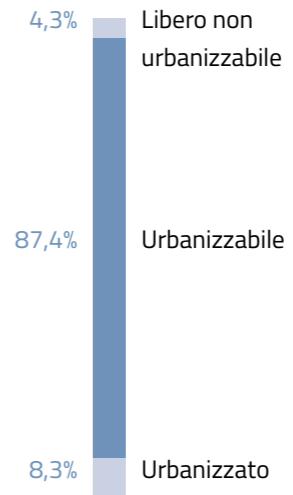
2,0%
della superficie di Milano

80 ab/km²
Densità abitativa

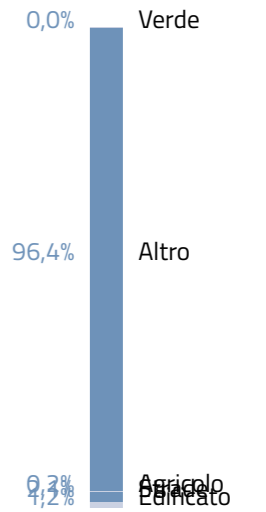
128
Famiglie

15,6%
Popolazione straniera


Componenti del suolo




Uso prevalente del suolo nel TUC




Giovani (da 0 a 18 anni)



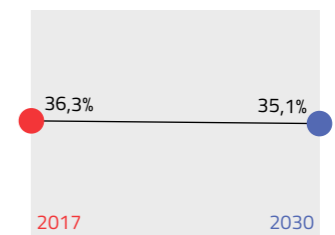
Residenti



Adulti (da 19 a 64 anni)




Indice di dipendenza strutturale

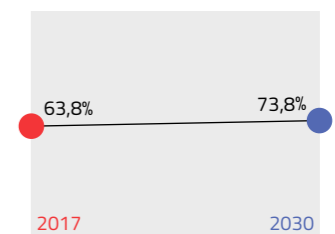


Rapporto tra popolazione da 0 a 14 anni e oltre 65 anni / da 15 a 64 anni

Anziani (oltre 65 anni)



Indice di vecchiaia

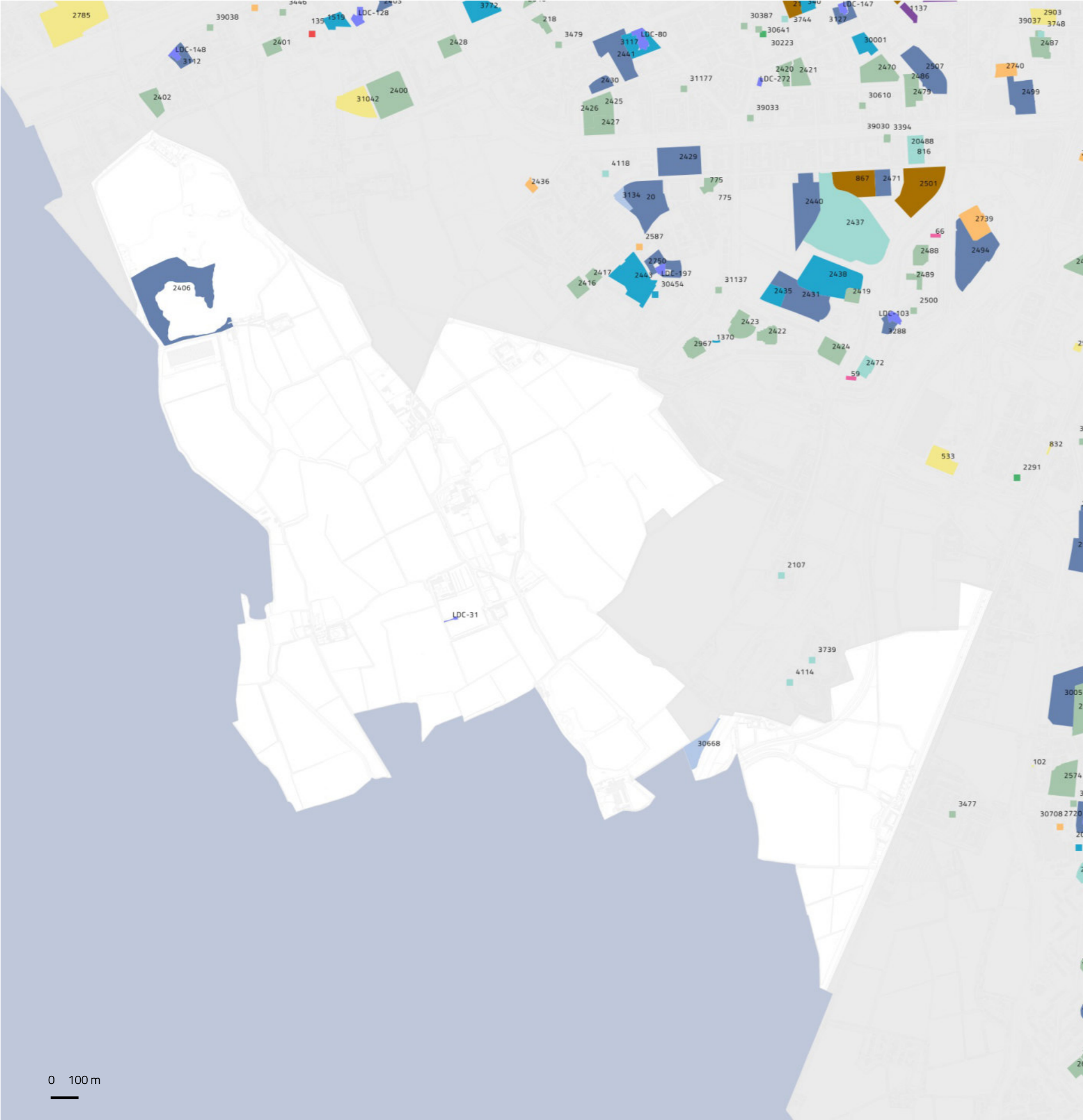


Rapporto tra la popolazione oltre 64 anni / da 0 a 14 anni

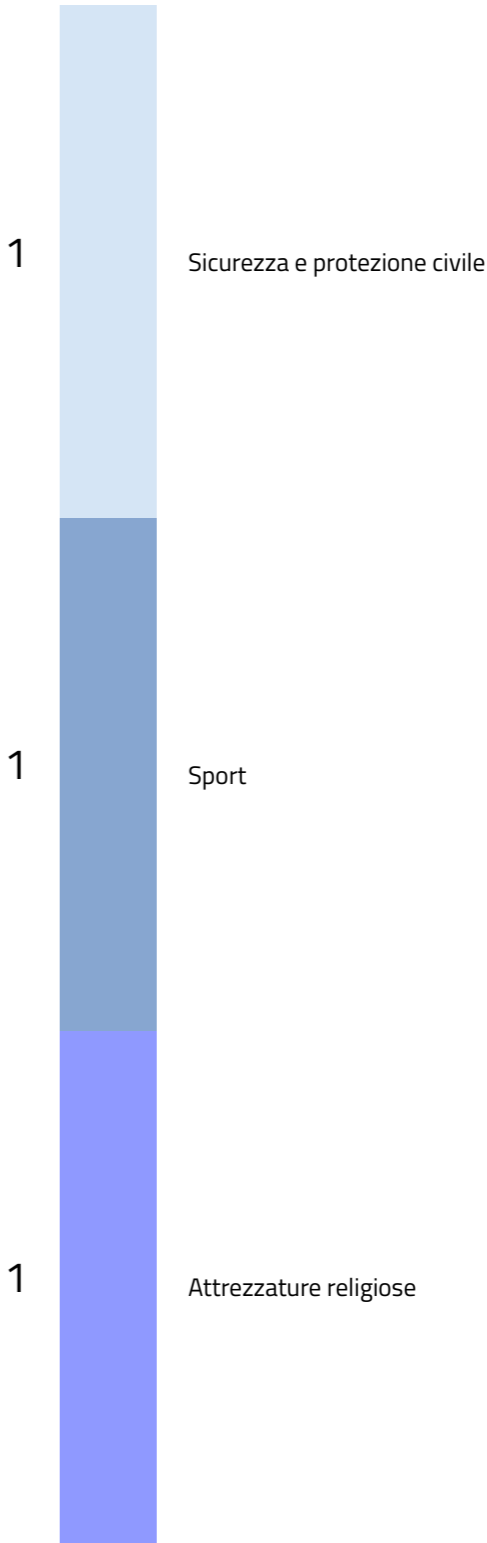
NIL 86

Parco dei Navigli

Dotazione dei servizi esistenti



SERVIZI ESISTENTI



51.570 m²
Aree a servizi

1,4%
Superficie NIL

179,1 mq/ab
Densità

NIL 86

Parco dei Navigli

Il sistema del verde e delle acque

VERDE ESISTENTE

1.711 m²
Verde complessivo

8.053 m²
Aree destinate
all'agricoltura

14.871 m²
Aree boscate

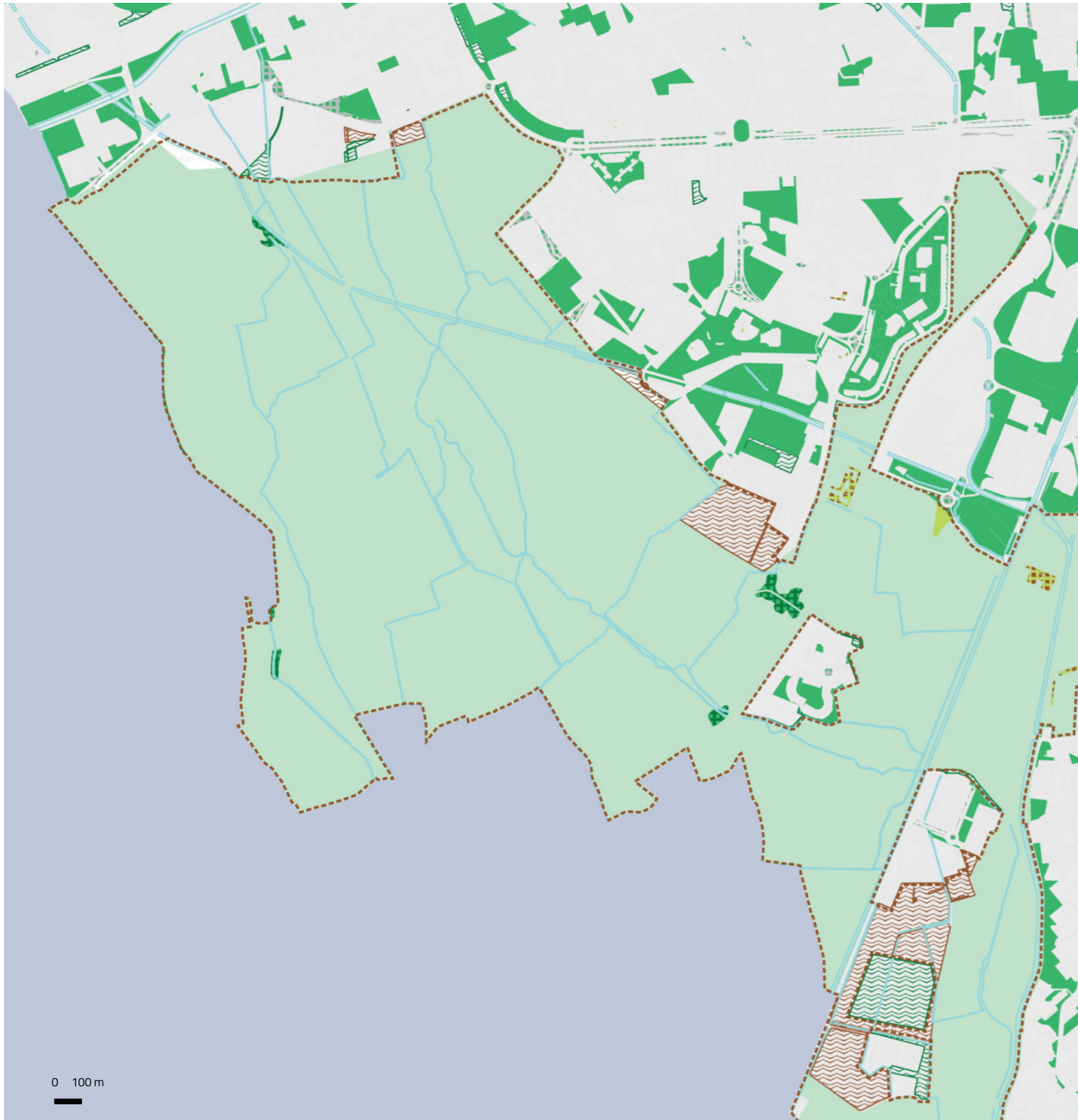
656 m²
Verde urbano

3.394.720 m²
Superficie soggetta
a Parco Regionale

656 m²
Aree permeabili
della rete di mobilità

VERDE PREVISTO

14.871 m²
Aree di forestazione

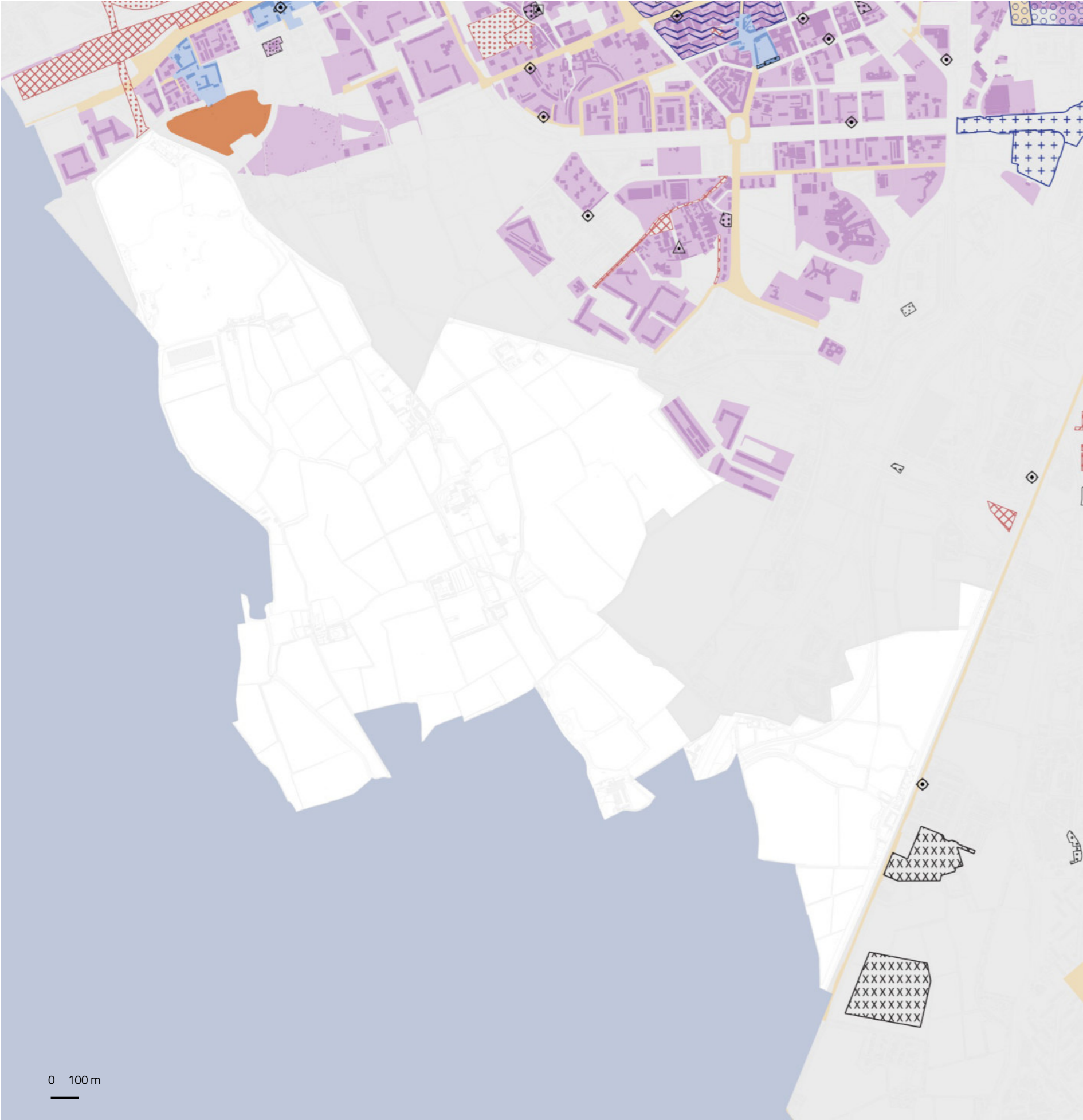


- Verde urbano esistente
- Verde esistente
- Alberi monumentali
- Aree destinate all'agricoltura
- Parco Regionale
- Aree boscate
- Giardini condivisi
- Orti urbani
- Verde di nuova previsione
- Nuovi boschi
- Nuovi parchi urbani
- Piantumazioni previste
- Proposta perimetro PASM
- PLIS Media Valle del Lambro
- Proposta PLIS Martesana
- Parco Argicolo Ticinello
- Tracciato riapertura Navigli
- Reticolo idrico
- Progetto riapertura Navigli

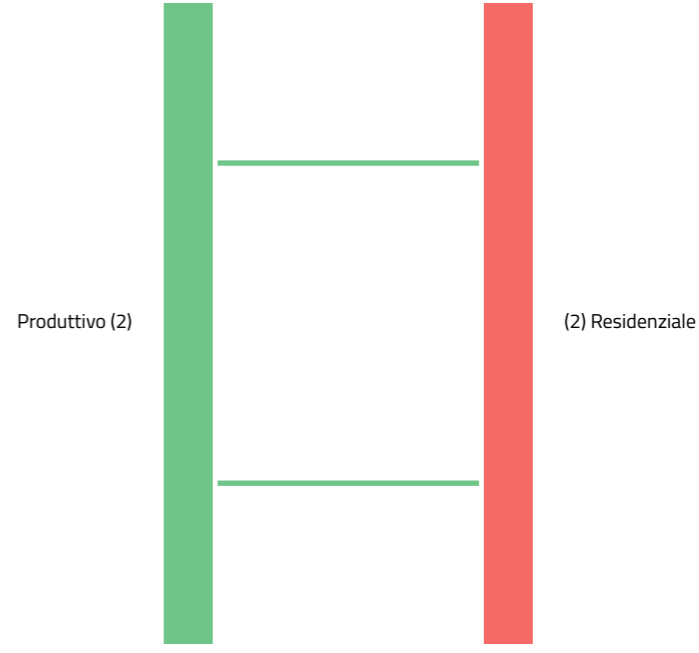
NIL 86

Parco dei Navigli

Rigenerazione e trasformazione



DESTINAZIONI E CAMBI D'USO



- | | |
|-----------------------------|---|
| Piazze | Norma Transitoria (Non Attuata) |
| Grandi Funzioni Urbane | Patrimonio edilizio dismesso comunale |
| Nodi di interscambio | Patrimonio edilizio dismesso privato |
| Nuclei Storici Esterni | PA |
| Rigenerazione Ambientale | Comunicazione Inizio Lavori Asseverata |
| ARU | Permesso di Costruire Convenzionato |
| Spazi a vocazione pedonale | Segnalazione Certificata di Inizio Attività |
| Norma Transitoria (attuata) | Permesso di costruire |

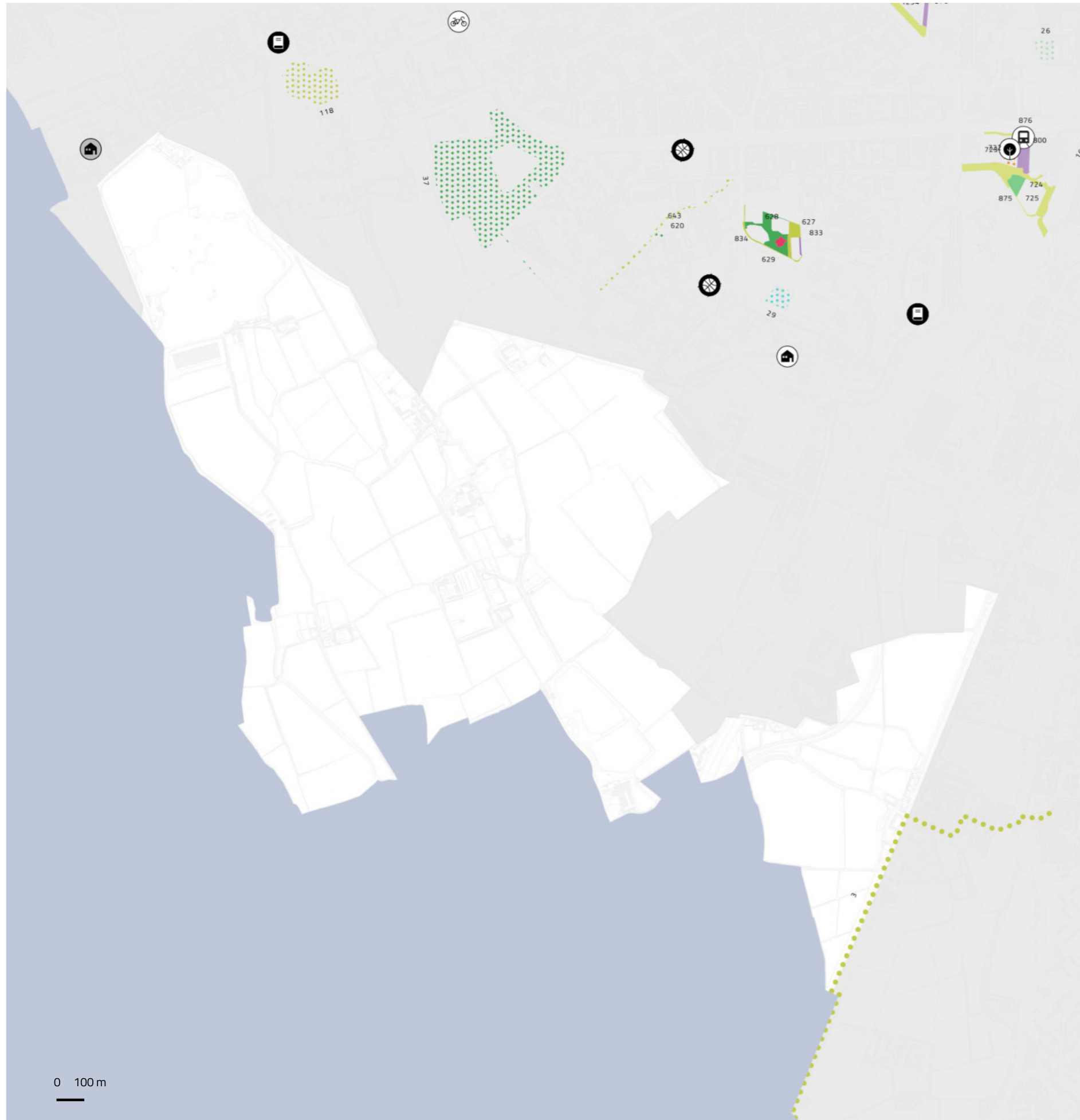
NIL 86

Parco dei Navigli

Opere pubbliche

1 interventi

ID	Tipologia	Descrizione	Stato
3	Mobilità	Itinerario ciclopedonale	Nuova costruzione



1 progetto

Completamento,
nuova costruzione

Settore di intervento

- Ambiente
- Edifici pubblici
- Luoghi di culto
- Mobilità
- Piazze
- Istruzione e biblioteche

- Servizi abitativi
- Servizi sociali
- Sport
- Teatri e musei
- Trasporto pubblico
- Viabilità

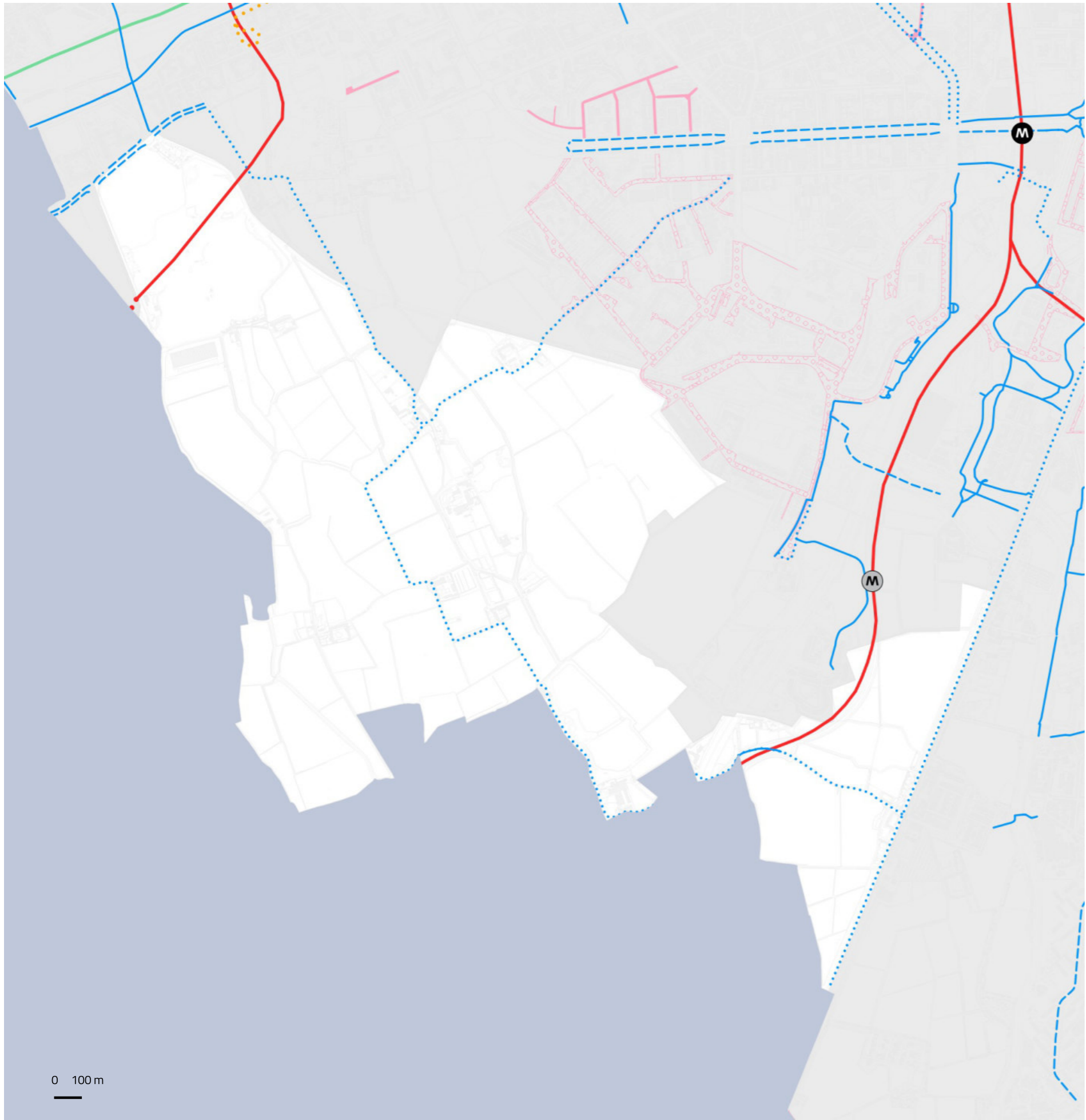
Stato di attuazione

- Attuato
- In corso
- Programmato

- Edifici pubblici
- Teatri e musei
- Viabilità
- Scuole e biblioteche
- Sport
- Mobilità dolce
- Luoghi di culto
- Servizi abitativi
- Ambiente
- Servizi Sociali
- Trasporto pubblico
- Piazza

Parco dei Navigli

Mobilità e Accessibilità



	Fermate rete metropolitana	Fermate rete ferroviaria	Rete ciclopedonale
In esercizio	0	0	163 m ²
In progetto (medio termine)	0	0	254 m ²
In programma (lungo termine)	0	0	5.459 m ²
			0 stazioni Bike sharing

0 m ² Aree pedonali esistenti	0 m ² Zone 30 esistenti	0 m ² Ambiti ad alta accessibilità
0 m ² Aree pedonali previste	873 m ² Zone 30 previste	0,0% Ambiti ad alta accessibilità in relazione alla superficie del NIL

0 aree
0 m²
Parcheggi pubblici

Rete metropolitana In esercizio In progetto In programma	Rete tramviaria In esercizio In progetto In programma	Aree pedonali Esistenti Previste
Rete ferroviaria In esercizio In progetto In programma	Rete ciclopedonale In esercizio In progetto In programma	Zone 30 Esistenti Previste

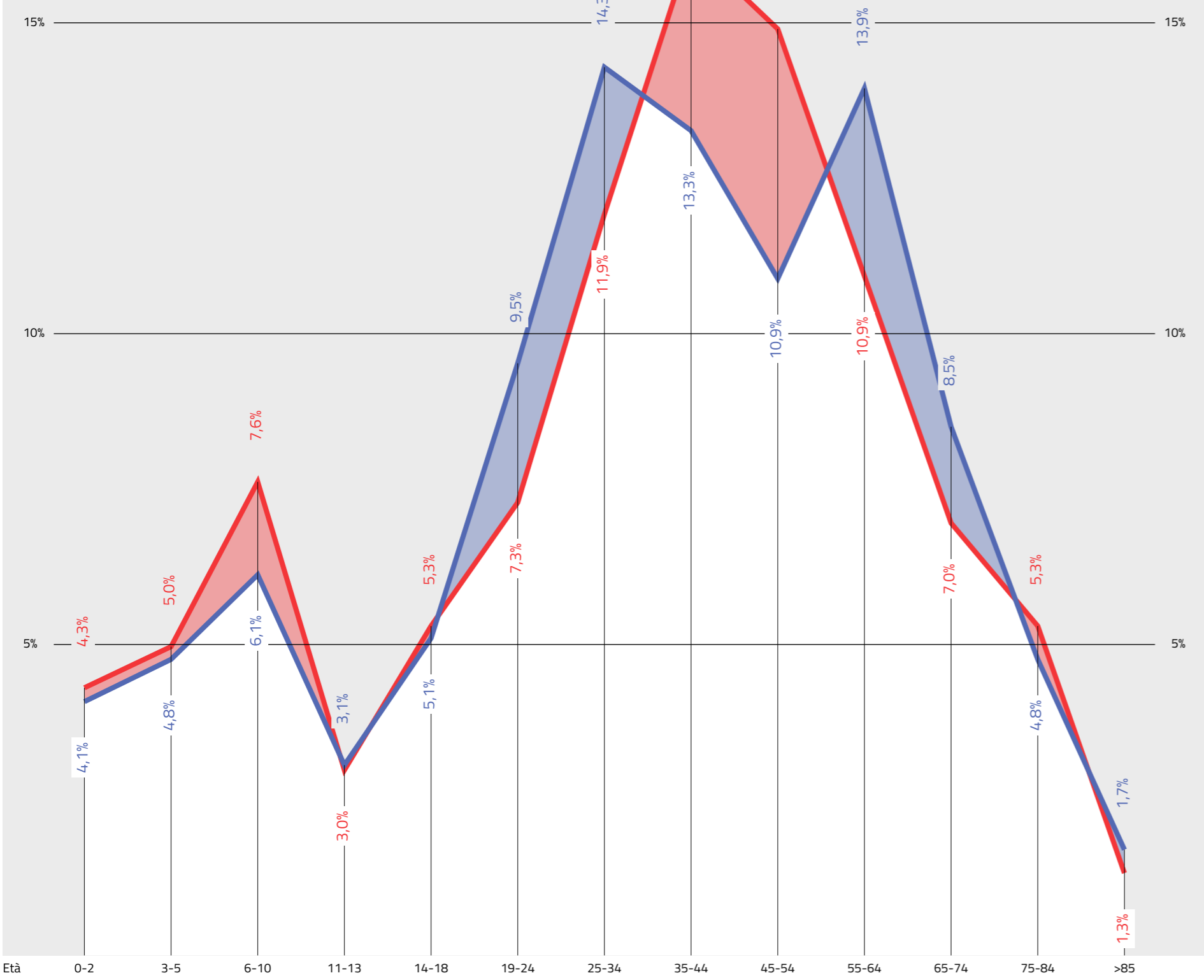
302

Popolazione totale (2017)
0,0% del totale di Milano

294

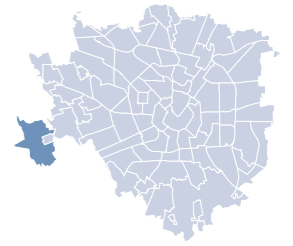
Popolazione totale (2030)
0,0% del totale di Milano

2017
2030



NIL 87

Assiano



Dati socio-demografici

5,8 km²
Superficie

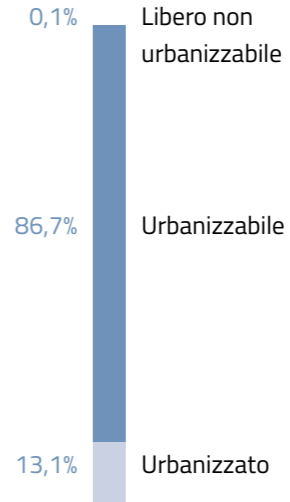
3,2%
della superficie di Milano

52 ab/km²
Densità abitativa

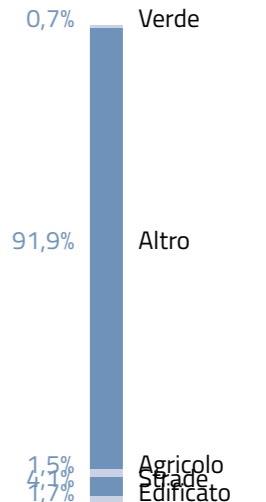
138
Famiglie

11,9%
Popolazione straniera


Componenti del suolo




Uso prevalente del suolo nel TUC



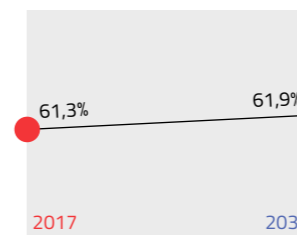
Giovani (da 0 a 18 anni)



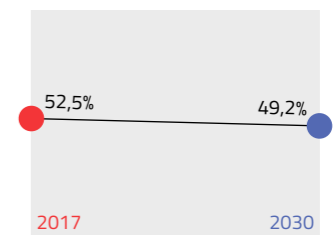
Residenti



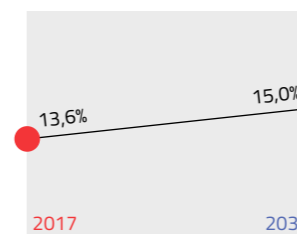
Adulti (da 19 a 64 anni)



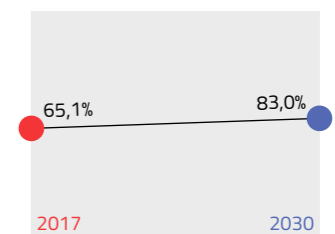
Indice di dipendenza strutturale



Anziani (oltre 65 anni)



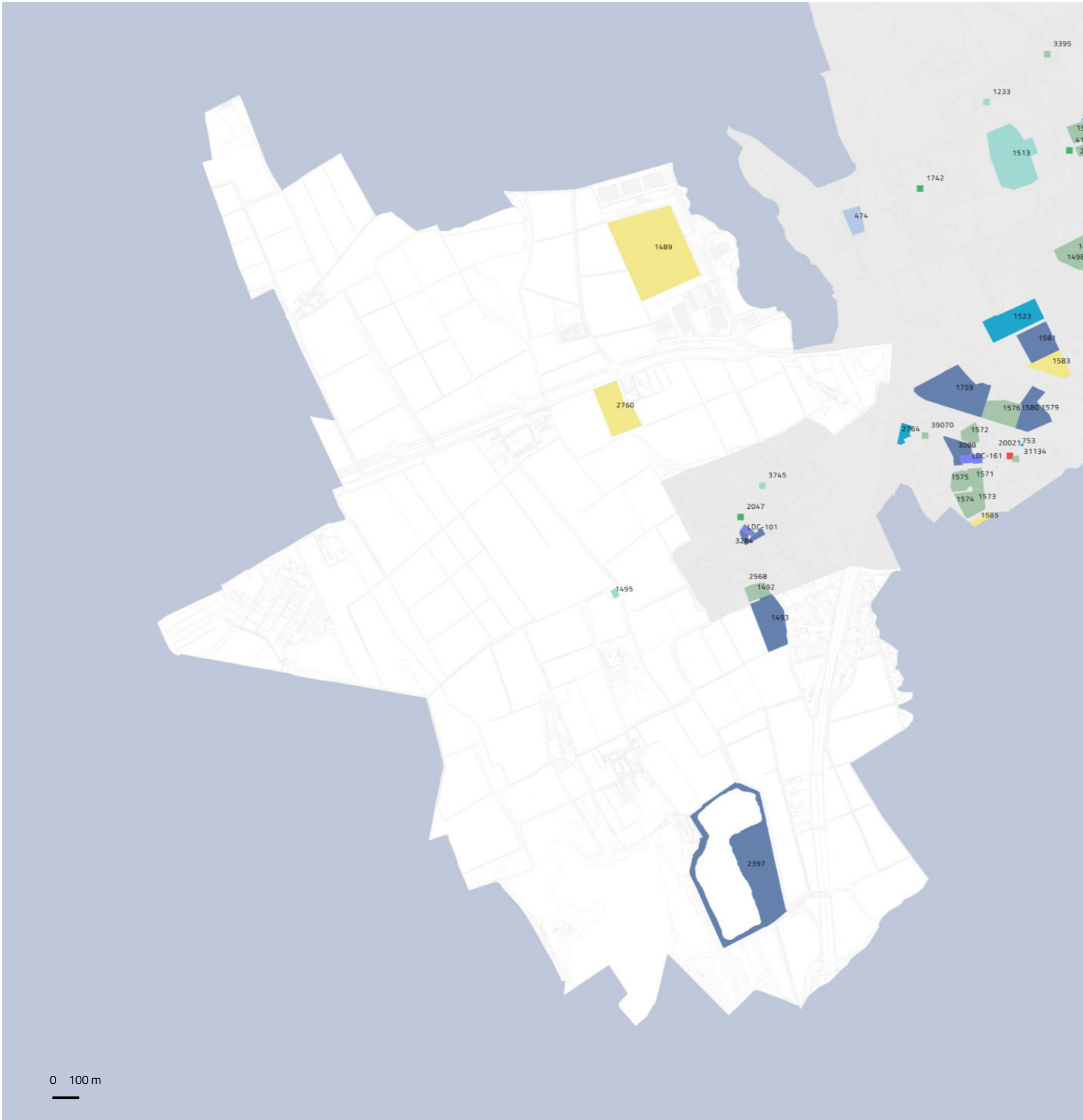
Indice di vecchiaia



NIL 87

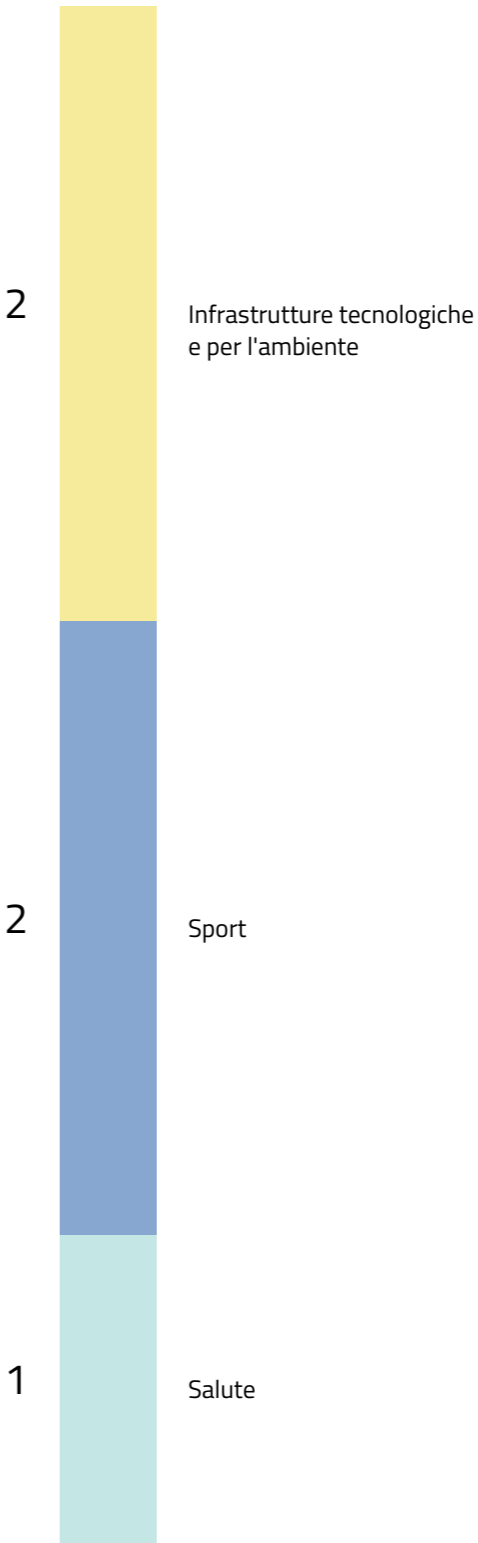
Assiano

Dotazione dei servizi esistenti



0 100 m

SERVIZI ESISTENTI



194.948 m²
Aree a servizi

3,4%
Superficie NIL

645,5 mq/ab
Densità

NIL 87

Assiano

Il sistema del verde e delle acque

VERDE ESISTENTE

43.245 m²

Verde complessivo

87.667 m²

Aree destinate
all'agricoltura

222.889 m²

Aree boscate

10.424 m²

Verde urbano

5.147.859 m²

Superficie soggetta
a Parco Regionale

985 m²

Orti urbani

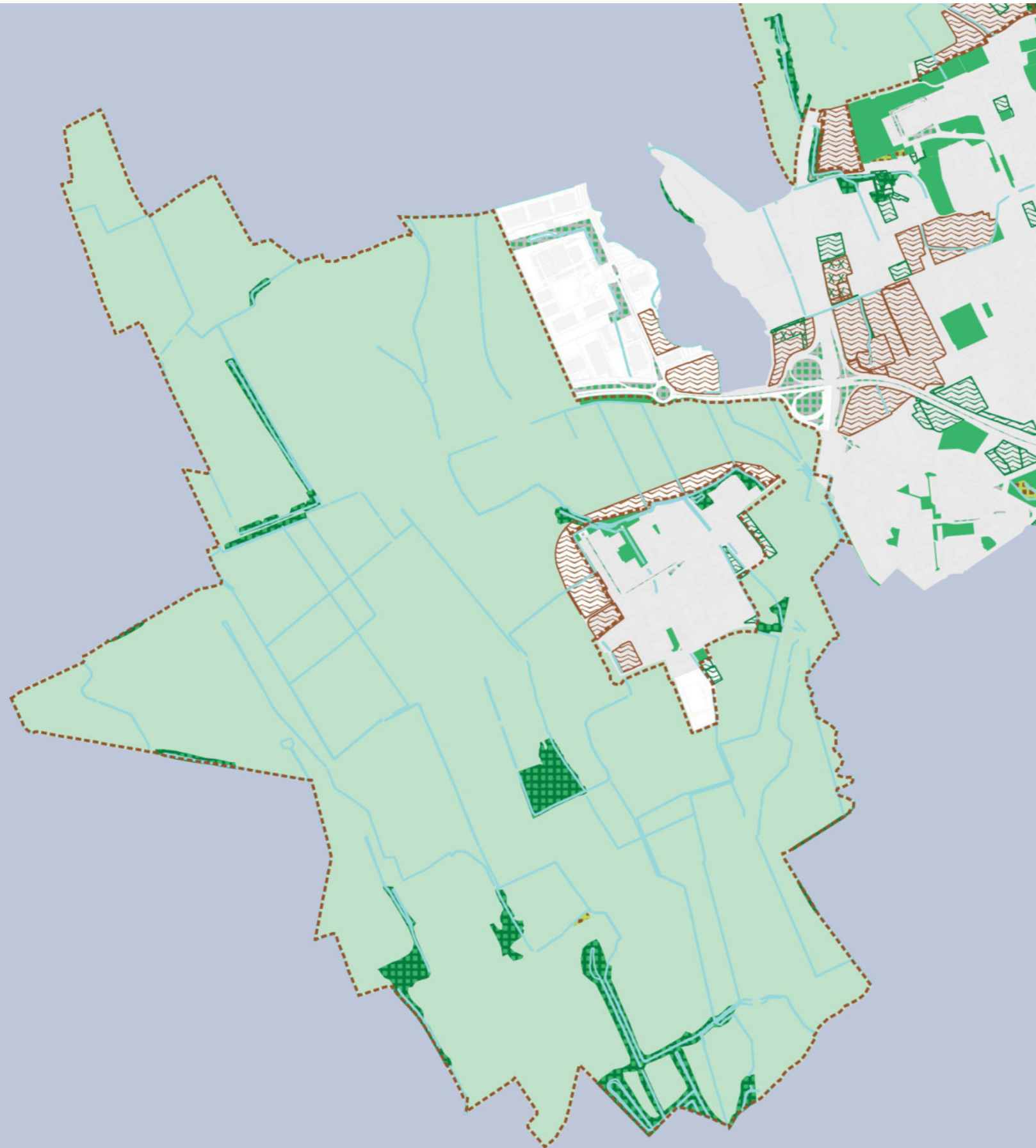
10.424 m²

Aree permeabili
della rete di mobilità

VERDE PREVISTO

222.889 m²

Aree di forestazione



0 100 m

- Verde urbano esistente
- Verde esistente
- Alberi monumentali
- Aree destinate all'agricoltura
- Parco Regionale
- Aree boscate
- Giardini condivisi
- Orti urbani
- Verde di nuova previsione
- Nuovi boschi
- Nuovi parchi urbani
- Piantumazioni previste
- Proposta perimetro PASM
- PLIS Media Valle del Lambro
- Proposta PLIS Martesana
- Parco Argicolo Ticinello
- Tracciato riapertura Navigli
- Reticolo idrico
- Progetto riapertura Navigli

NIL 87

Assiano

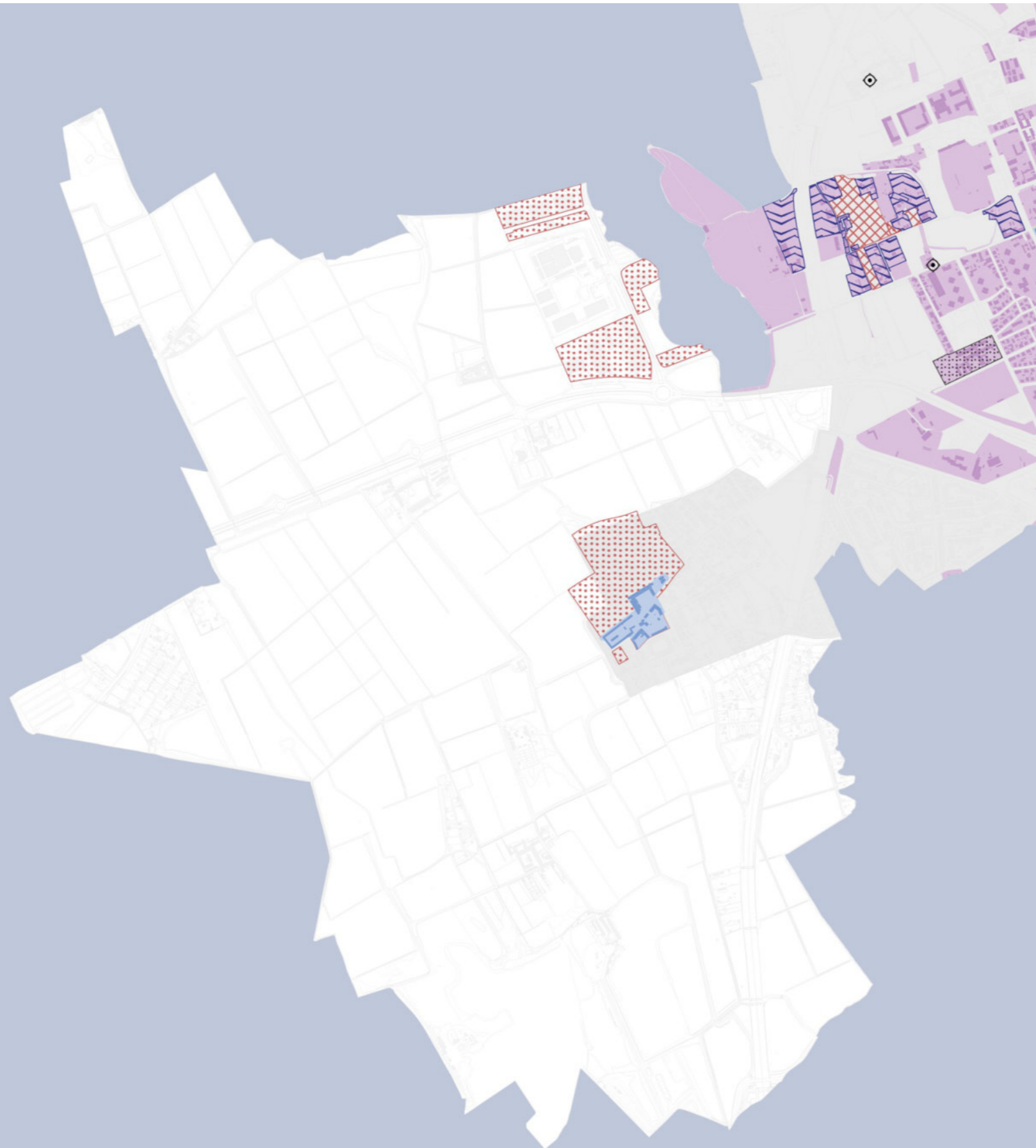
Rigenerazione e trasformazione

AREE SOTTOPOSTE A NORMA TRANSITORIA – IN ATTUAZIONE

100,3 m²

Aree a verde

100,0% – 100,3 m² ambientale



0 100 m

- | | |
|-----------------------------|---|
| Piazza | Norma Transitoria (Non Attuata) |
| Grandi Funzioni Urbane | Patrimonio edilizio dismesso comunale |
| Nodi di interscambio | Patrimonio edilizio dismesso privato |
| Nuclei Storici Esterni | PA |
| Rigenerazione Ambientale | Comunicazione Inizio Lavori Asseverata |
| ARU | Permesso di Costruire Convenzionato |
| Spazi a vocazione pedonale | Segnalazione Certificata di Inizio Attività |
| Norma Transitoria (attuata) | Permesso di costruire |

NIL 87

Assiano

Opere pubbliche

1 interventi

ID	Tipologia	Descrizione	Stato
112	Residenza pubblica	Interventi di messa in sicurezza	Recupero



1 progetto

Manutenzione, recupero, restauro, riqualificazione, ristrutturazione

Settore di intervento

- Ambiente
- Edifici pubblici
- Luoghi di culto
- Mobilità
- Piazze
- Istruzione e biblioteche

- Servizi abitativi
- Servizi sociali
- Sport
- Teatri e musei
- Trasporto pubblico
- Viabilità

Stato di attuazione

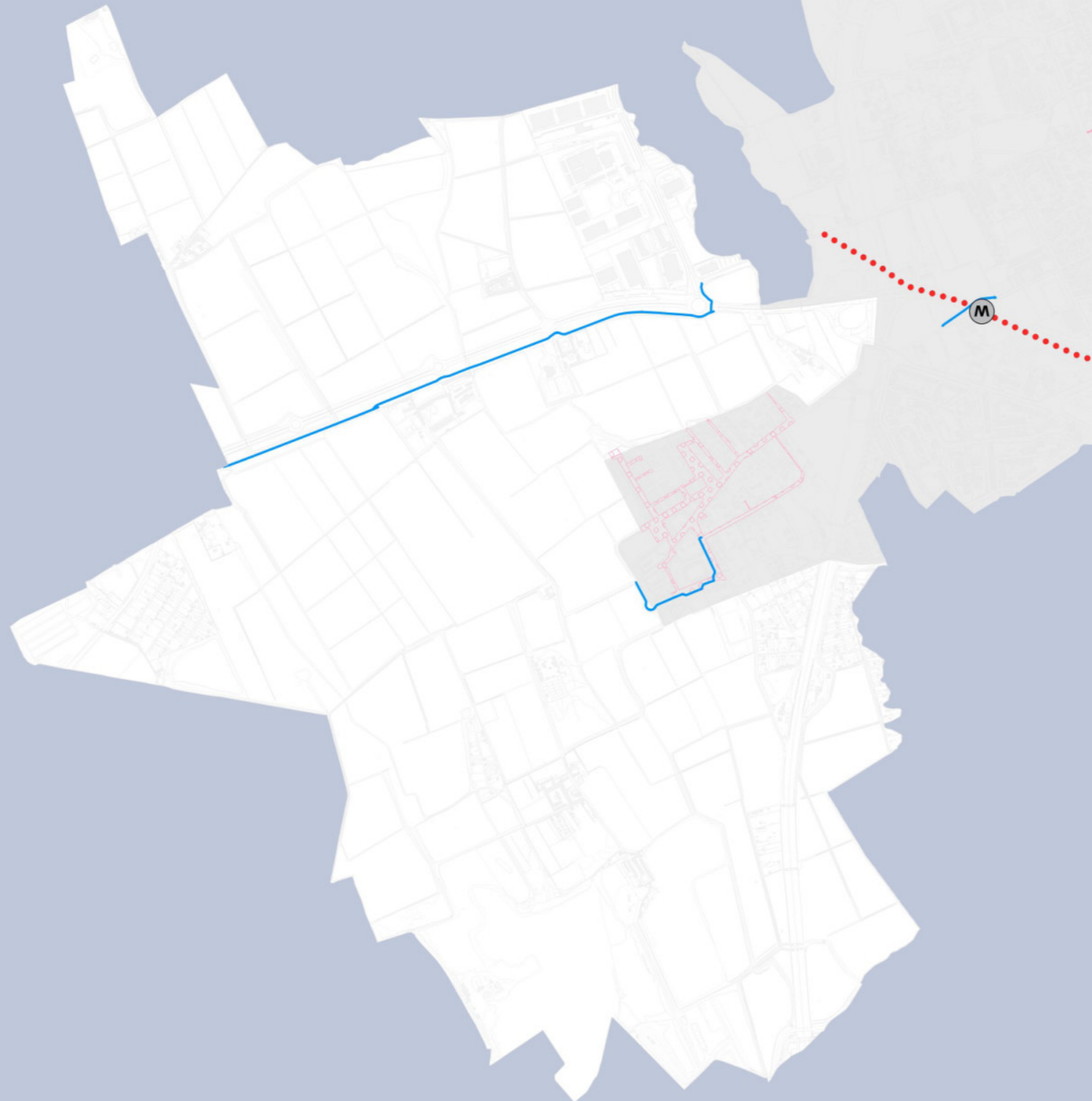
- Attuato
- In corso
- Programmato

- Edifici pubblici
- Teatri e musei
- Viabilità
- Scuole e biblioteche
- Sport
- Mobilità dolce
- Luoghi di culto
- Servizi abitativi
- Ambiente
- Servizi Sociali
- Trasporto pubblico
- Piazza

NIL 87

Assiano

Mobilità e Accessibilità



	Fermate rete metropolitana	Fermate rete ferroviaria	Rete ciclopedonale
In esercizio	0	0	1.982 m ²
In progetto (medio termine)	0	0	0 m ²
In programma (lungo termine)	0	0	0 m ²
			0 stazioni Bike sharing

0 m²
Aree pedonali esistenti

0 m²
Zone 30 esistenti

0 m²
Ambiti ad alta accessibilità

0 m²
Aree pedonali previste

656 m²
Zone 30 previste

0,0%
Ambiti ad alta accessibilità
in relazione alla
superficie del NIL

0 aree

0 m²
Parcheggi pubblici

Rete metropolitana
— M — In esercizio
- - M - - In progetto
... M ... In programma

Rete tramviaria
— T — In esercizio
- - T - - In progetto
... T ... In programma

Aree pedonali
■ Esistenti
□ Previste

Rete ferroviaria
— FS — In esercizio
- - FS - - In progetto
... FS ... In programma

Rete ciclopedonale
— C — In esercizio
- - C - - In progetto
... C ... In programma

Zone 30
■ Esistenti
□ Previste

0 100 m

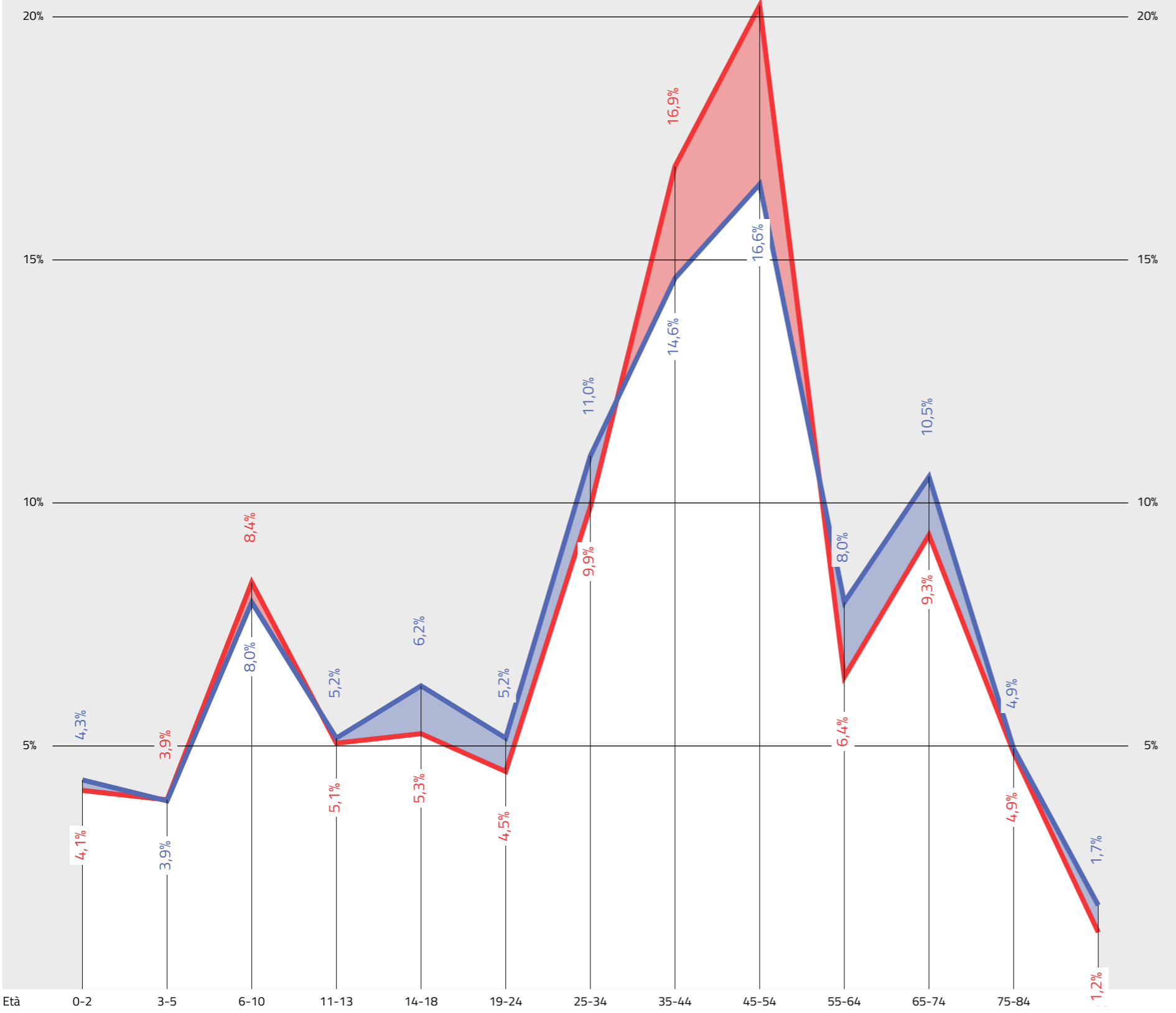
514

Popolazione totale (2017)
0,0% del totale di Milano

465

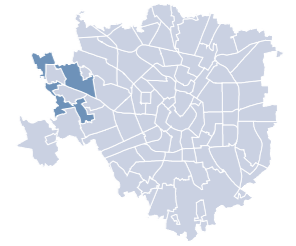
Popolazione totale (2030)
0,0% del totale di Milano

2017
2030



NIL 88

Parco Bosco in città



Dati socio-demografici

7,8 km²
Superficie

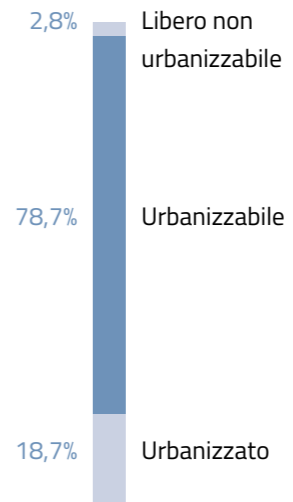
4,3%
della superficie di Milano

66 ab/km²
Densità abitativa

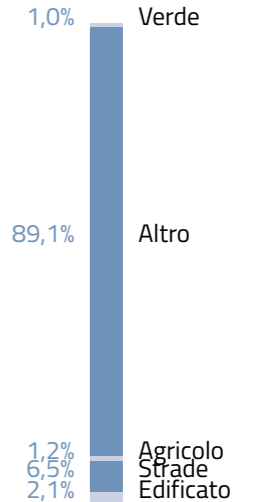
176
Famiglie

26,3%
Popolazione straniera

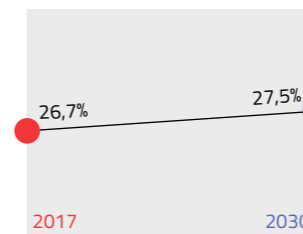
Componenti del suolo




Uso prevalente del suolo nel TUC




Giovani (da 0 a 18 anni)




Residenti



Adulti (da 19 a 64 anni)

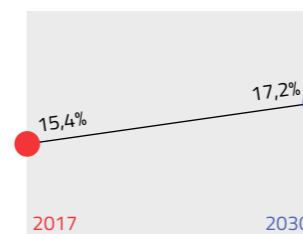


Indice di dipendenza strutturale




Rapporto tra popolazione da 0 a 14 anni e oltre 65 anni / da 15 a 64 anni

Anziani (oltre 65 anni)



Indice di vecchiaia

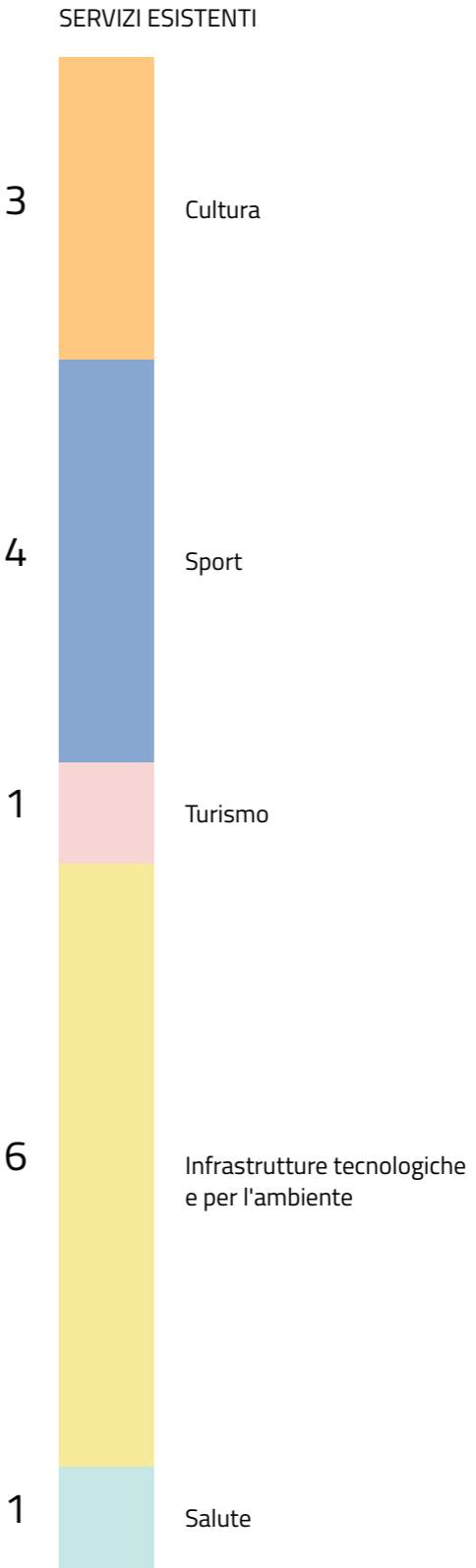
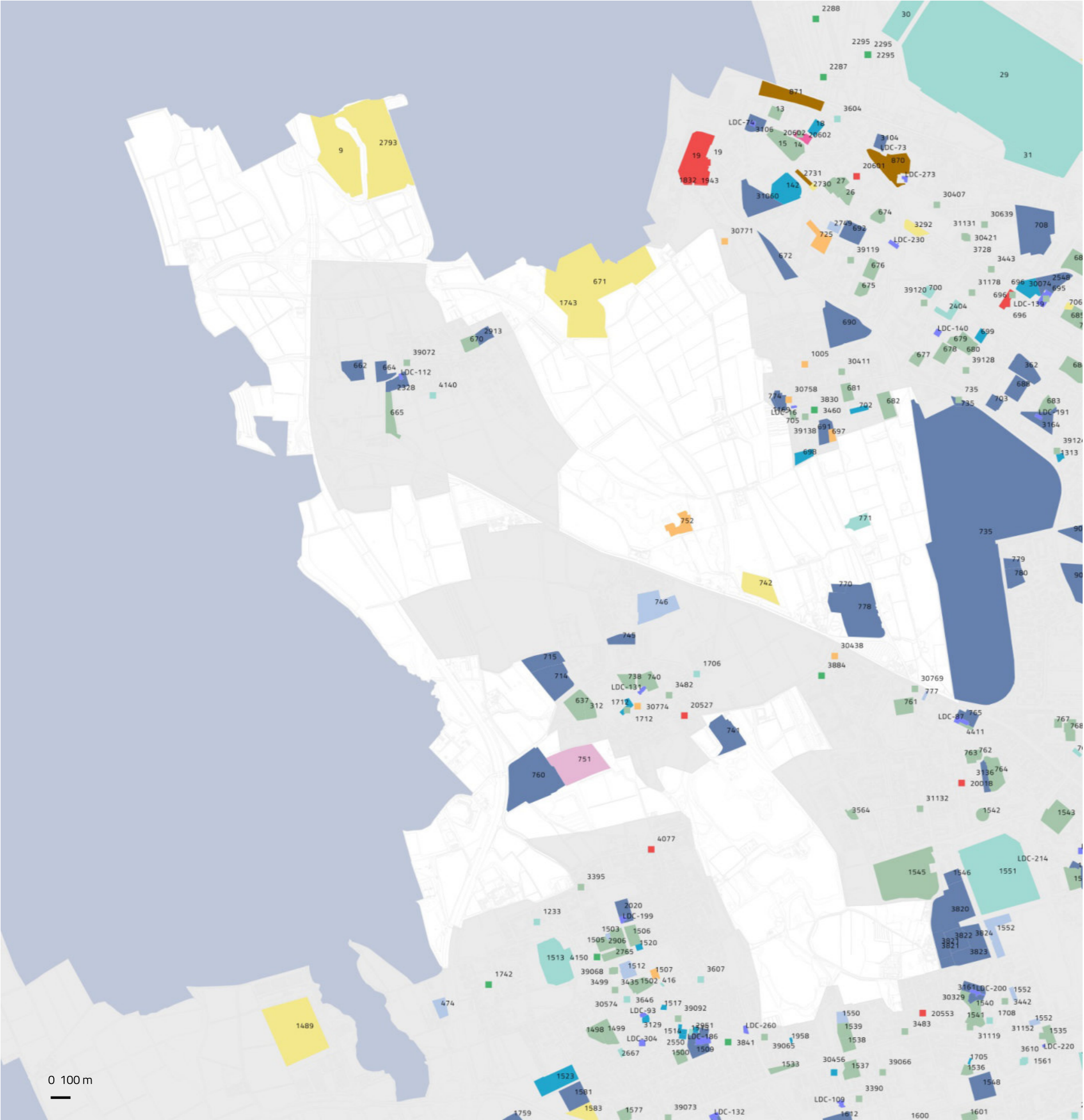


Rapporto tra la popolazione oltre 64 anni / da 0 a 14 anni

NIL 88

Parco Bosco in città

Dotazione dei servizi esistenti



577.132 m²
Aree a servizi

7,4%
Superficie NIL

1.129,4 mq/ab
Densità

NIL 88

Parco Bosco in città

Il sistema del verde e delle acque

VERDE ESISTENTE

81.440 m²
Verde complessivo

93.370 m²
Aree destinate
all'agricoltura

945.256 m²
Aree boscate

66.451 m²
Verde urbano

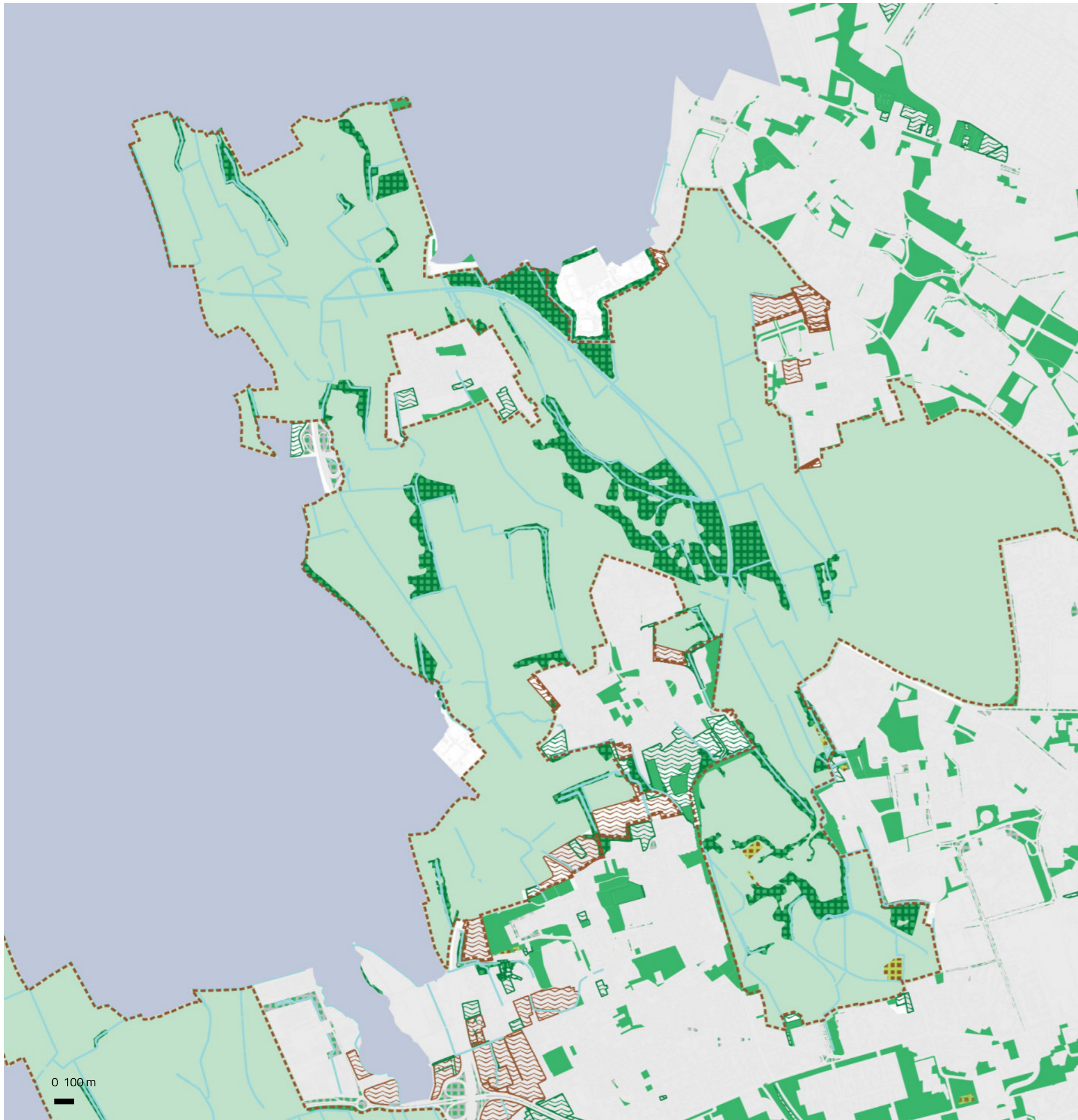
6.995.648 m²
Superficie soggetta
a Parco Regionale

18.745 m²
Orti urbani

66.451 m²
Aree permeabili
della rete di mobilità

VERDE PREVISTO

1.127.924 m²
Aree di forestazione



- Verde urbano esistente
- Verde esistente
- Alberi monumentali
- Aree destinate all'agricoltura
- Parco Regionale
- Aree boscate
- Giardini condivisi
- Orti urbani
- Verde di nuova previsione
- Nuovi boschi
- Nuovi parchi urbani
- Piantumazioni previste
- Proposta perimetro PASM
- PLIS Media Valle del Lambro
- Proposta PLIS Martesana
- Parco Argicolo Ticinello
- Tracciato riapertura Navigli
- Reticolo idrico
- Progetto riapertura Navigli

NIL 88

Parco Bosco in città

Rigenerazione e trasformazione

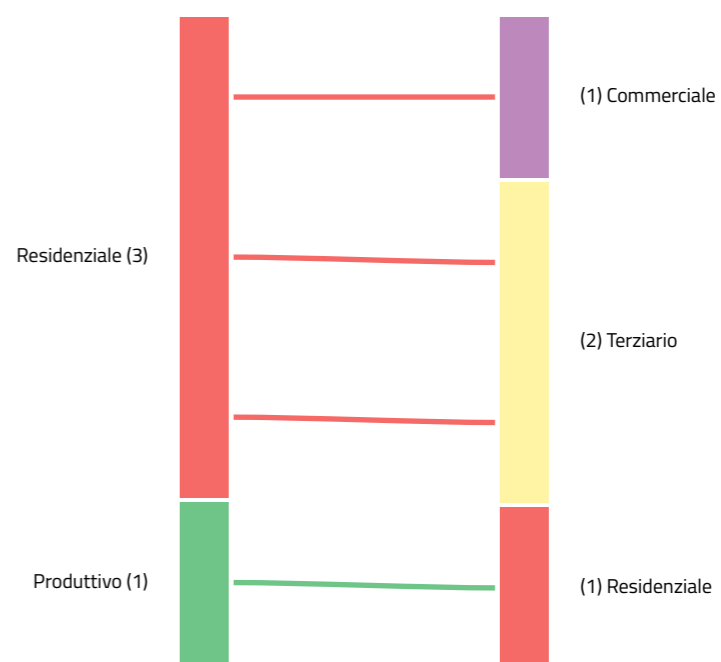
AREE SOTTOPOSTE A NORMA TRANSITORIA – IN ATTUAZIONE

1.147,8 m²

Aree a verde

100,0% – 1.147,8 m² urbano

DESTINAZIONI E CAMBI D'USO



0 100 m

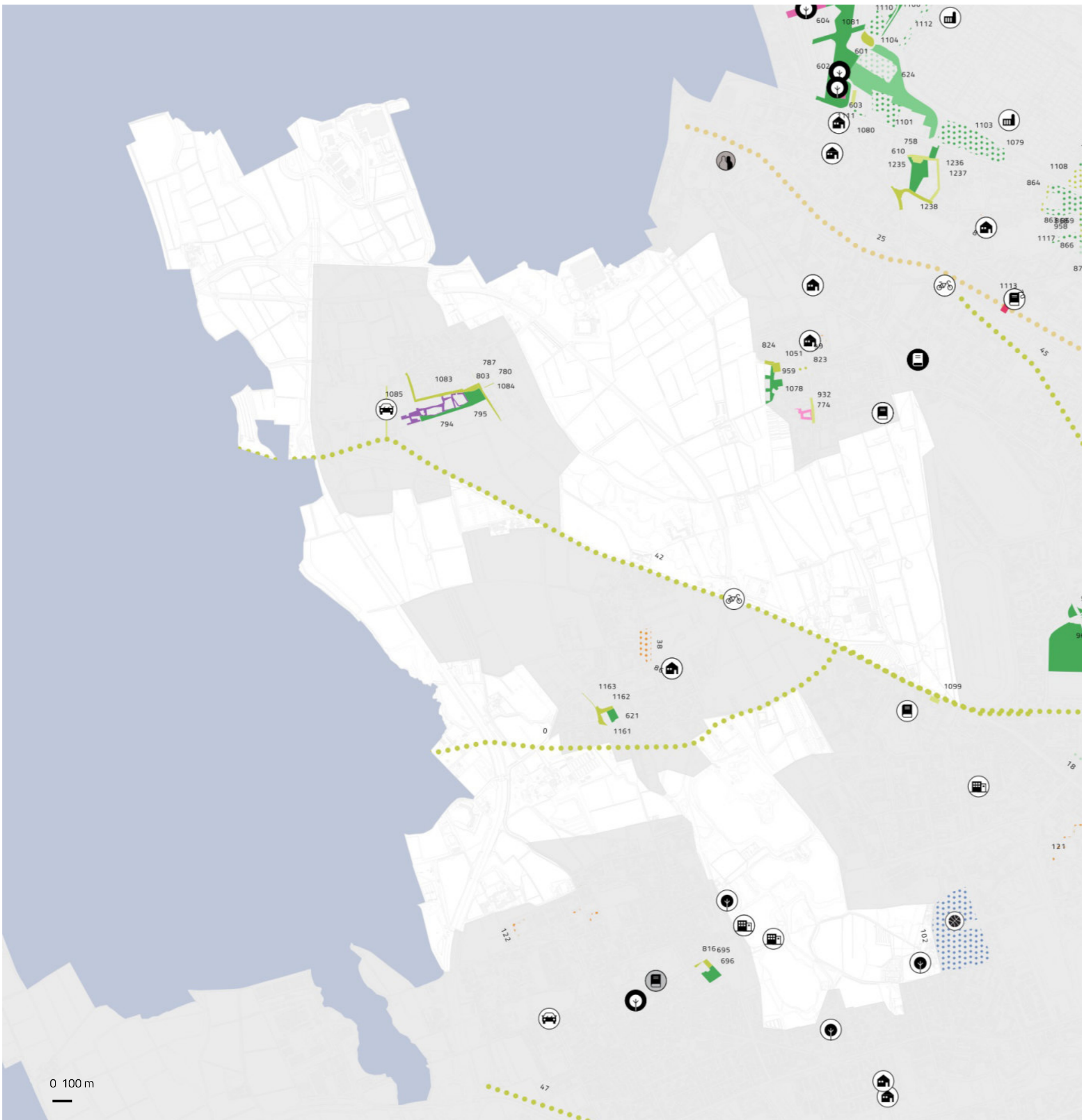
- | | |
|-----------------------------|---|
| Piazze | Norma Transitoria (Non Attuata) |
| Grandi Funzioni Urbane | Patrimonio edilizio dismesso comunale |
| Nodi di interscambio | Patrimonio edilizio dismesso privato |
| Nuclei Storici Esterni | PA |
| Rigenerazione Ambientale | Comunicazione Inizio Lavori Asseverata |
| ARU | Permesso di Costruire Convenzionato |
| Spazi a vocazione pedonale | Segnalazione Certificata di Inizio Attività |
| Norma Transitoria (attuata) | Permesso di costruire |

Parco Bosco in città

Opere pubbliche

5 interventi

ID	Tipologia	Descrizione	Stato
42	Mobilità	Pista ciclabile tra settimo milanese e Lotto	Nuova costruzione
102	Impianto sportivo	Sistemazione campi da gioco centro sportivo j.f. kennedy	Manutenzione
122	Residenza pubblica	Quartiere quinto romano	Manutenzione
1099	Viabilità	Parcheggi	In corso di attuazione
Opere attuate:		959	



1 interventi
attuati

1 progetto
Completamento,
nuova costruzione

1 interventi
in corso di attuazione

2 progetti
Manutenzione, recupero,
restauro, riqualificazione,
ristrutturazione

Settore di intervento

- Ambiente
- Edifici pubblici
- Luoghi di culto
- Mobilità
- Piazze
- Istruzione e biblioteche
- Servizi abitativi
- Servizi sociali
- Sport
- Teatri e musei
- Trasporto pubblico
- Viabilità

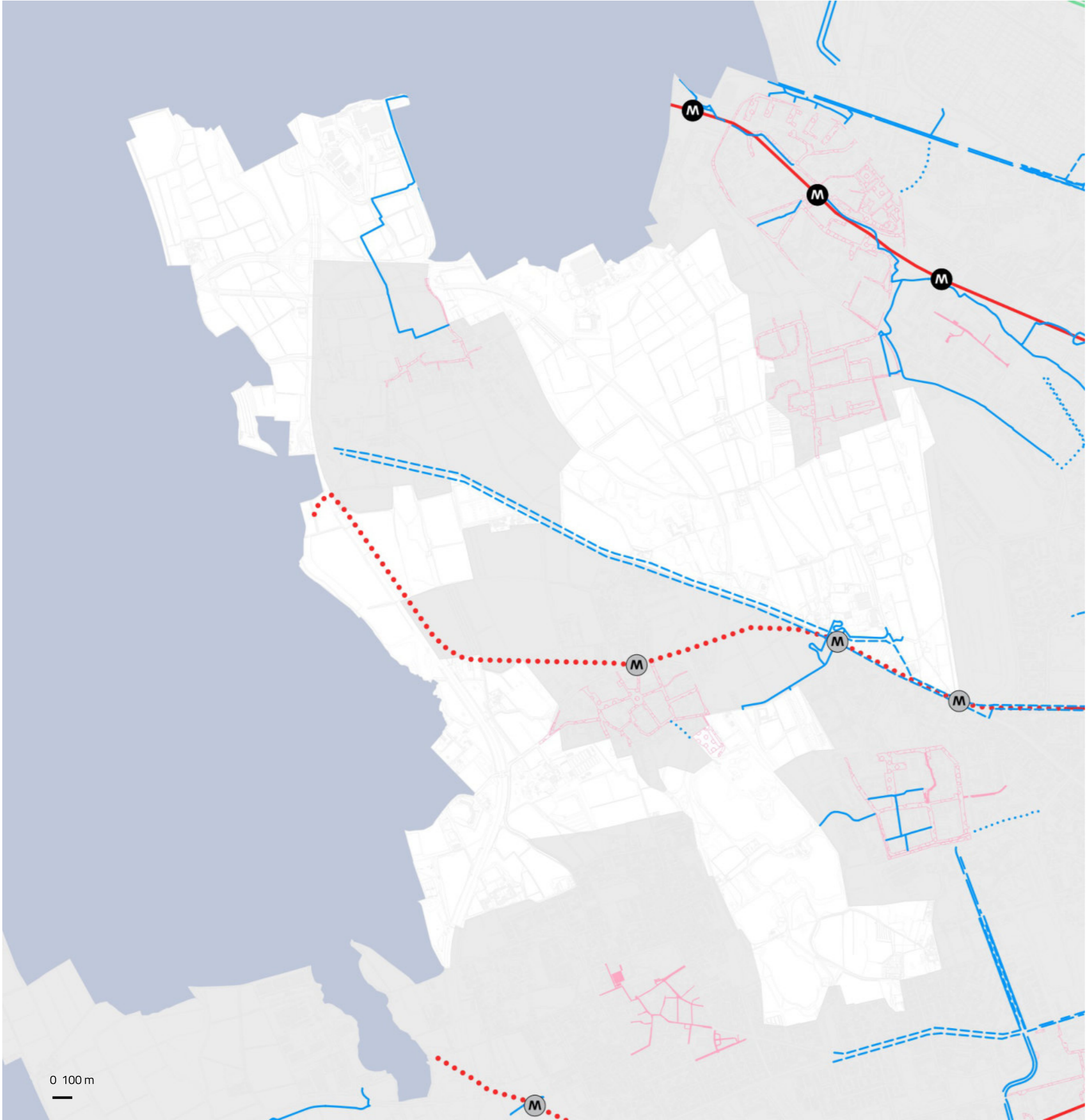
Stato di attuazione

- Attuato
- In corso
- Programmato

● Edifici pubblici	● Teatri e musei	● Viabilità	● Scuole e biblioteche	● Sport	● Mobilità dolce
● Luoghi di culto	● Servizi abitativi	● Ambiente	● Servizi Sociali	● Trasporto pubblico	● Piazza

Parco Bosco in città

Mobilità e Accessibilità



	Fermate rete metropolitana	Fermate rete ferroviaria	Rete ciclopedonale
In esercizio	0	0	2.042 m ²
In progetto (medio termine)	1	0	2.980 m ²
In programma (lungo termine)	0	0	0 m ²
			0 stazioni Bike sharing

0 m ² Aree pedonali esistenti	0 m ² Zone 30 esistenti	0 m ² Ambiti ad alta accessibilità
0 m ² Aree pedonali previste	16.382 m ² Zone 30 previste	0,0% Ambiti ad alta accessibilità in relazione alla superficie del NIL

0 aree
0 m²
Parcheggi pubblici

Rete metropolitana

- In esercizio
- In progetto
- In programma

Rete tramviaria

- In esercizio
- In progetto
- In programma

Aree pedonali

- Esistenti
- Previste

Rete ferroviaria

- In esercizio
- In progetto
- In programma

Rete ciclopedonale

- In esercizio
- In progetto
- In programma

Zone 30

- Esistenti
- Previste