

**A3**

**ALLEGATO 3**  
LE 88 SCHEDE NIL

**APRILE 2017**

Stesura originale:  
Dicembre 2009

Adozione: Delibera n. 25 Seduta Consiliare del 13-07-2010 terminata il 14-07-2010  
Approvazione: Delibera n. 16 Seduta Consiliare del 22-05-2012  
Pubblicazione: BURL Serie Avvisi e Concorsi n. 47 del 21-11-2012

Elaborato modificato a seguito della Delibera di Consiglio Comunale n. 10 del 13 marzo 2017 e della Determina Dirigenziale n. 20 del 6 marzo 2017.



Elenco schede NIL

- |                               |                          |
|-------------------------------|--------------------------|
| 01. Duomo                     | 49. Giambellino          |
| 02. Brera                     | 50. Tortona              |
| 03. Giardini Porta Venezia    | 51. Washington           |
| 04. Guastalla                 | 52. Bande Nere           |
| 05. Vigentina                 | 53. Lorenteggio          |
| 06. Ticinese                  | 54. Muggiano             |
| 07. Magenta- San Vittore      | 55. Baggio               |
| 08. Parco Sempione            | 56. Forze Armate         |
| 09. Garibaldi-Repubblica      | 57. Selinunte            |
| 10. Centrale                  | 58. De Angeli-Monte Rosa |
| 11. Isola                     | 59. Tre Torri            |
| 12. Maciachini-Maggiolina     | 60. San Siro             |
| 13. Greco                     | 61. Quarto Cagnino       |
| 14. Niguarda- Cà Granda       | 62. Quinto Romano        |
| 15. Bicocca                   | 63. Figino               |
| 16. Viale Monza               | 64. Trenno               |
| 17. Adriano                   | 65. Gallaratese          |
| 18. Parco Lambro -Cimiano     | 66. QT8                  |
| 19. Padova                    | 67. Portello             |
| 20. Loreto                    | 68. Pagano               |
| 21. Buenos Aires-Venezia      | 69. Sarpi                |
| 22. Città studi               | 70. Ghisolfi             |
| 23. Lambrate                  | 71. Villapizzone         |
| 24. Parco Forlanini-Ortica    | 72. Maggiore – Musocco   |
| 25. Corsica                   | 73. Cascina Triulza-Expo |
| 26. XXII Marzo                | 74. Sacco                |
| 27. Porta Romana              | 75. Stephenson           |
| 28. Umbria Molise             | 76. Quarto Oggiaro       |
| 29. Ortomercato               | 77. Bovisa               |
| 30. Mecenate                  | 78. Farini               |
| 31. Parco Monluè-Ponte Lambro | 79. Dergano              |
| 32. Triulzo Superiore         | 80. Affori               |
| 33. Rogoredo                  | 81. Bovisasca            |
| 34. Chiaravalle               | 82. Comasina             |
| 35. Lodi-Corvetto             | 83. Bruzzano             |
| 36. Scalo Romana              | 84. Parco Nord           |
| 37. Ex Om Morivione           | 85. Parco delle Abbazie  |
| 38. Ripamonti                 | 86. Parco dei Navigli    |
| 39. Quintosole                | 87. Parco Agricolo Sud   |
| 40. Ronchetto delle Rane      | 88. Parco Bosco in città |
| 41. Gratosoglio-Ticinello     |                          |
| 42. Stadera                   |                          |
| 43. Tibaldi                   |                          |
| 44. Navigli                   |                          |
| 45. San Cristoforo            |                          |
| 46. Barona                    |                          |
| 47. Cantalupa                 |                          |
| 48. Ronchetto sul Naviglio    |                          |

Elenco schede  
NIL per Zone di  
Decentramento

**Municipio 1**

1. Duomo
2. Brera
3. Giardini Porta Venezia
4. Guastalla
7. Magenta- San Vittore
8. Parco Sempione (5. Vigentina)
- (6. Ticinese)
- (68. Pagano)
- (69. Sarpi)

**Municipio 2**

10. Centrale
16. Viale Monza
17. Adriano
19. Padova (11. Isola)
- (12. Maciachini- Maggiolina)
- (13. Greco)
- (20. Loreto)

**Municipio 3**

18. Parco Lambro -Cimiano
21. Buenos Aires-Venezia
22. Città studi
23. Lambrate (20. Loreto)
- (24. Parco Forlanini- Ortica)

**Municipio 4**

25. Corsica
26. XXII Marzo
28. Umbria Molise
29. Ortomercato
30. Mecenate
31. Parco Monluè-Ponte Lambro
32. Triulzo Superiore
33. Rogoredo
35. Lodi-Corvetto (24. Parco Forlanini- Ortica)
- (27. Porta Romana)

**Municipio 5**

34. Chiaravalle
36. Scalo Romana
37. Ex Om Morivione
38. Ripamonti
39. Quintosole
40. Ronchetto delle Rane
41. Gratosoglio-Ticinello
42. Stadera
43. Tibaldi
85. Parco delle Abbazie (5. Vigentina)
- (6. Ticinese)
- (27. Porta Romana)
- (47. Cantalupa)
- (86. Parco dei Navigli)

**Municipio 6**

44. Navigli
45. San Cristoforo
46. Barona
48. Ronchetto sul Naviglio
49. Giambellino
50. Tortona
53. Lorenteggio
86. Parco dei Navigli (47. Cantalupa)
- (51. Washington)
- (52. Bande Nere)
- (56. Forze Armate)

**Municipio 7**

54. Muggiano
55. Baggio
57. Selinunte
60. San Siro
61. Quarto Cagnino
62. Quinto Romano
63. Figino
87. Parco Agricolo Sud (51. Washington)
- (52. Bande Nere)
- (56. Forze Armate )
- (58. De Angeli-Monte Rosa)
- (68. Pagano)
- (88. Parco Bosco in città)

**Municipio 8**

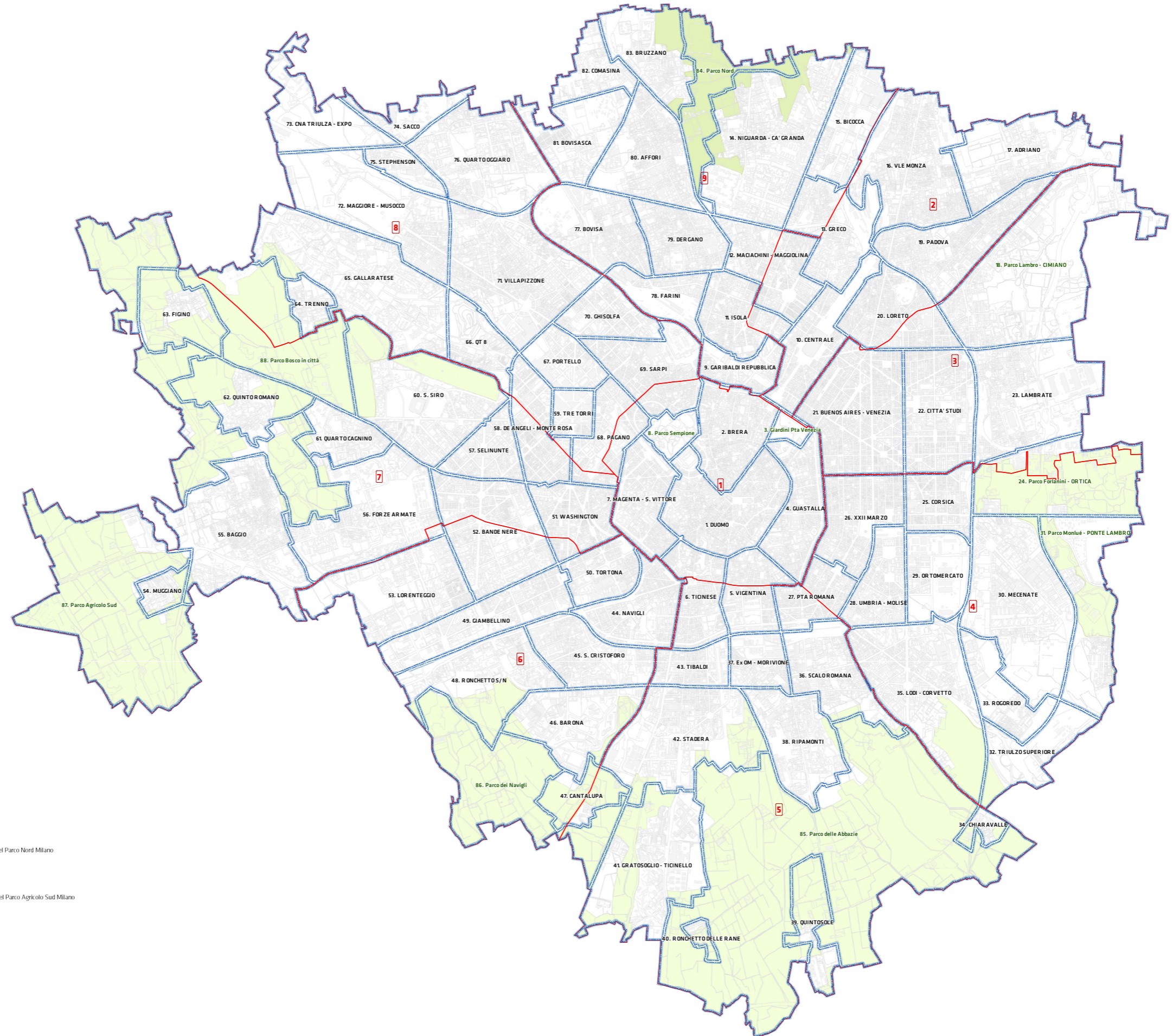
59. Tre Torri
64. Trenno
65. Gallaratese
66. QT8
67. Portello
70. Ghisolfi
71. Villapizzone
72. Maggiore – Musocco
73. Cascina Triulza-Expo
74. Sacco
75. Stephenson
76. Quarto Oggiaro (58. De Angeli-Monte Rosa)
- (68. Pagano)
- (69. Sarpi)
- (88. Parco Bosco in città)

**Municipio 9**

9. Garibaldi-Repubblica
14. Niguarda- Cà Granda
15. Bicocca
77. Bovisa
78. Farini
79. Dergano
80. Affori
81. Bovisasca
82. Comasina
83. Bruzzano
84. Parco Nord (11. Isola)
- (12. Maciachini- Maggiolina)
- (13. Greco)



Tavola di  
inquadramento



**NIL - Nuclei d'Identità Locale**

Perimetro del Nuclei di Identità Locale

**Aree sottoposte alla normativa dei Parchi Regionali**

Perimetro del Parco Nord Milano  
 Aree sottoposte alla disciplina del Parco Nord Milano

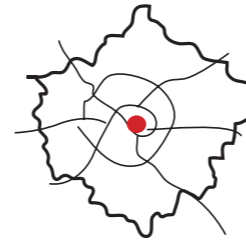
Perimetro del Parco Agricolo Sud Milano  
 Aree sottoposte alla disciplina del Parco Agricolo Sud Milano

**Riferimenti territoriali**

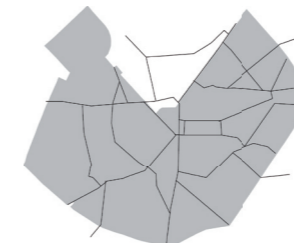
Municipi  
 Limiti amministrativi



## analisi



localizzazione NIL



mappa del NIL

**Residenti:** **16.634**  
Variazione prevista al 2034: 18498 (+11,2%)

**Densità abitativa (ab/km2):** **7.103**  
Densità prevista al 2034: 7.899

### Struttura per età

**Bambini (0-5):** **834 (5%)**  
Variazione prevista al 2034: 978 (+17,3%)

**Minorenni (0-17):** **2693 (16,2%)**  
Variazione prevista al 2034: 2818 (+4,6%)

**Giovani (18 - 34):** **2969 (17,8%)**  
Variazione prevista al 2034: 3902 (+31,4%)

**Anziani (65+):** **3684 (22,1%)**  
Variazione prevista al 2034: 4407 (+19,6%)

**"Grandi" anziani (85+):** **562 (3,4%)**  
Variazione prevista al 2034: 806 (+43,4%)

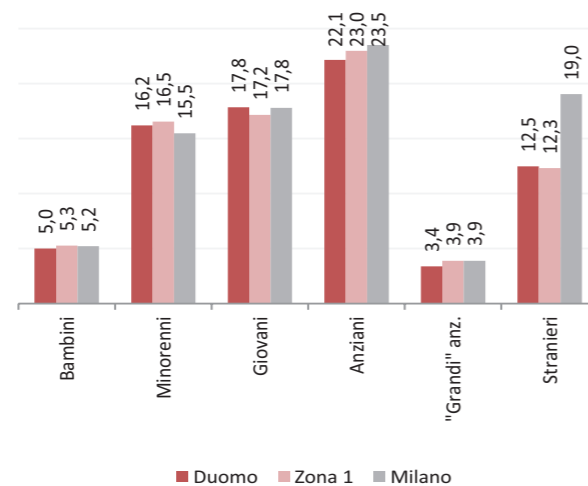
### Popolazione straniera

**Totale stranieri:** **2077 (12,5%)**

**Minorenni tra gli stranieri:** **248 (11,9%)**

#### Cittadinanze prevalenti (% su totale stranieri)

1° Filippine	409 (19,7%)
2° Sri Lanka (ex Ceylon)	256 (12,3%)
3° Francia	119 (5,7%)



### Dotazione di servizi

**Dotazione servizi:** **mq**  
Per abitante: mq/ab

**Dotazione minima:** **mq**  
Per abitante: mq/ab

**Dotazione min. Milano:** **mq**  
Per abitante: mq/ab

### Destinazione d'uso degli edifici

**Residenziale:** **55,7%**  
A Milano: 60,2%

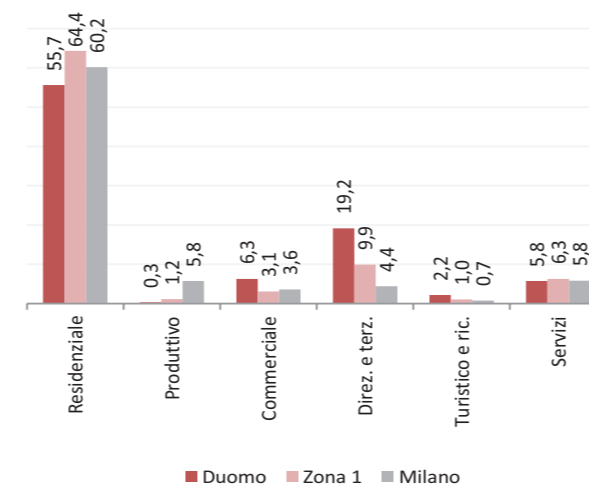
**Produttivo:** **0,3%**  
A Milano: 5,8%

**Commerciale:** **6,3%**  
A Milano: 3,6%

**Direzionale e terziario:** **19,2%**  
A Milano: 4,4%

**Turistico e ricettivo:** **2,2%**  
A Milano: 0,7%

**Servizi:** **5,8%**  
A Milano: 5,8%



### Potenzialità

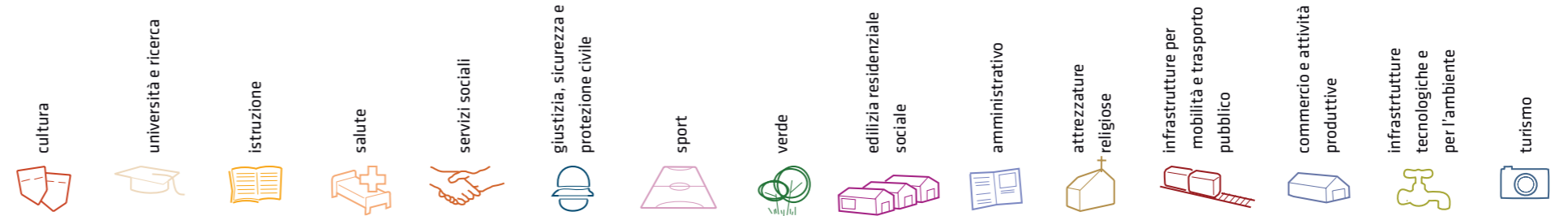
È il centro della città di Milano e della regione urbana per molti aspetti: servizi, finanza, commercio, cultura.

### Problemi

Mancano servizi locali ed occasioni di aggregazione per la popolazione residente. Soprattutto nelle ore serali, vi sono fenomeni di microcriminalità. Alcune annose polemiche riguardano l'uso improprio di piazza del Duomo, sfruttata eccessivamente per concerti ed eventi a discapito dell'identità e della salvaguardia della stessa.

Considerazioni derivanti dall'analisi dei media (carta stampata e web) e dagli incontri pubblici nel periodo che va da giugno 2007 a giugno 2008.

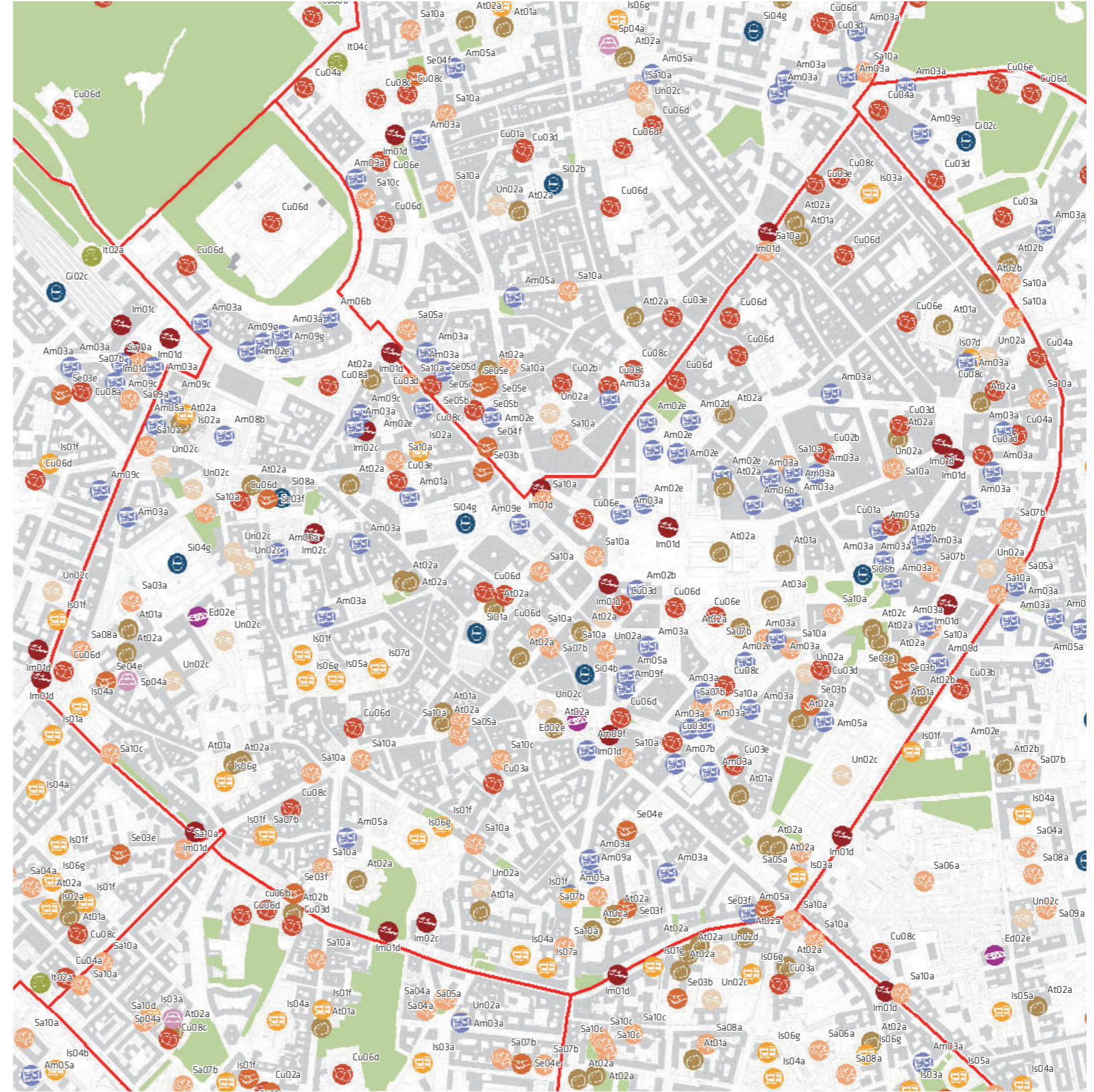
# servizi esistenti e programmati\*



## Mappatura

- Am01a Borsa
- Am02a Centro cucina e mensa
- Am02b Consigli di Zona
- Am02c Magazzini e depositi
- Am02d Sedi istituzionali comunali
- Am02e Uffici comunali
- Am03a Consolato
- Am05a Poste - Agenzie di base e uffici succursali
- Am06a Sedi istituzionali provinciali
- Am06b Uffici provinciali
- Am07a Sedi istituzionali regionali
- Am07b Uffici regionali
- Am08a Prefettura
- Am08b Uffici, provveditorati e agenzie statali
- Am09a Acqua potabile uffici
- Am09b Edilizia residenziale uffici
- Am09c Energia elettrica uffici
- Am09d Gas metano uffici
- Am09e Poste e telecomunicazioni uffici
- Am09f Previdenza e assistenza uffici
- Am09g Trasporti e mobilità uffici
- At01a Istituti, opere e fondazioni religiose
- At02a Chiese e santuari cattolici
- At02b Luoghi per il culto e centri di confessioni religiose
- At02c Oratori e opere parrocchiali
- At03a Uffici ecclesiastici
- Co02a Mercati rionali
- Co03b Mercato floricolo
- Co03c Mercato ittico
- Co03d Mercato ortofruttilicolo
- Cu01a Associazioni culturali
- Cu02a Centri sociali e ricreativi
- Cu02b Sedi di associazioni socio-culturali e di categoria
- Cu03a Archivi
- Cu03b Biblioteche Centrali
- Cu03c Biblioteche di quartiere
- Cu03d Specialistiche e di conservazione
- Cu03e Centri di documentazione e altre biblioteche
- Cu04a Centri congressi e sale conferenze
- Cu06b Istituti Culturali e monumenti
- Cu06d Musei
- Cu06e Sedi espositive
- Cu07a Scuola di cinema
- Cu07b Scuola di danza
- Cu07c Scuola di musica
- Cu07d Scuola di teatro
- Cu08a Auditorium
- Cu08b Polifunzionale
- Cu08c Teatro
- Ed02b Residenza in locazione a canone convenzionato
- Ed02d Residenza pubblica
- Ed02e Residenza per studenti
- Gi01a Istituti penali
- Gi01b Istituti penali minorili
- Gi02a Tribunale
- Si02c Uffici giudiziari
- Im01a Aeroporti
- Im01b Scali e depositi ferroviari
- Im01c Stazioni ferroviarie
- Im01d Stazioni MM
- Im02a Parcheggi pertinenziali
- Im02c Parcheggi pubblici esterni alla carreggiata
- Im02d Parcheggi pubblici d'interscambio
- Im02e Parcheggi pubblici per i grandi servizi pubblici
- It01a Depositi autobus, tram e metropolitana
- It01b Depositi e autorimesse (Gestione rifiuti)
- It02a Impianti e sezioni distaccate acqua potabile
- It03a Cabine e impianti gas metano
- It03b Cogeneratori gas metano
- It04a Cabine elettriche
- It04c Stazioni e sottostazioni elettriche
- It04d Unità e poli operativi distribuzione energia elettrica
- It05a Impianti di raccolta rifiuti
- It05c Smaltimento rifiuti
- It05d Impianti smaltimento e recupero rifiuti
- It06a Depuratori
- It06b Sgrigliatori
- Is01a Centro giochi
- Is01b Centro prima infanzia
- Is01c Micronido
- Is01f Nidi d'infanzia
- Is01g Nido aziendale
- Is01h Nido famiglia
- Is02a Scuole di formazione professionale
- Is03a Scuole per l'infanzia
- Is03b Scuole per l'infanzia speciali
- Is03c Scuole per l'infanzia straniere
- Is04a Scuole primarie
- Is04b Scuole primarie speciali
- Is04c Scuole primarie straniere
- Is05a Scuole secondarie inferiori
- Is05d Scuole secondarie inferiori speciali
- Is05c Scuole secondarie inferiori straniere
- Is06a Conservatorio
- Is06b Istituto d'Arte
- Is06c Istituto Istruzione superiore
- Is06d Istituto magistrale
- Is06e Istituto professionale
- Is06f Istituto tecnico
- Is06g Liceo
- Is06h Perito
- Is07a Centri di Formazione
- Is07c Enti accreditati di formazione professionale
- Is07d Fondazione Scuole Civiche
- Is08a Tempo per le famiglie
- Sa01a Canile
- Sa02a Centri di psicologia del bambino
- Sa02c Centri ASL
- Sa02d Ufficio Relazione con il Pubblico e Direzioni ASL
- Sa02e Unità tutela dei minori
- Sa03a Cimiteri
- Sa04a Pronto soccorso e pronto intervento
- Sa05a Servizi di medicina di laboratorio
- Sa06a Struttura ospedaliera
- Sa07a Consultori Pediatrici
- Sa07b Strutture ambulatoriali
- Sa08a Strutture di ricovero e cura
- Sa09a Strutture psichiatriche
- Sa10a Farmacie
- Sa10b Medici di Medicina Generale
- Sa10c Pediatri libera scelta
- Sa10d Veterinari
- Se02a Centri aggregativi multifunzionali
- Se02b Centri aggregazione giovanili
- Se02c Centri socio ricreativi culturali per anziani
- Se03a Servizi Comunali di accesso per adulti
- Se03b Servizi Comunali specialistici per adulti
- Se03d Servizi di Assistenza Domiciliare per adulti
- Se03e Servizi Residenziali per adulti
- Se03f Servizi Territoriali per adulti
- Se04a Servizi Comunali di accesso per anziani
- Se04b Servizi Comunali specialistici per anziani
- Se04d Servizi di Assistenza Domiciliare per anziani
- Se04e Servizi Residenziali per anziani
- Se04f Servizi Territoriali per anziani
- Se05a Servizi Comunali di accesso per disabili
- Se05b Servizi Comunali specialistici per disabili
- Se05c Servizi di Assistenza Domiciliare per disabili
- Se05d Servizi Residenziali per disabili
- Se05e Servizi Territoriali per disabili
- Se06a Servizi Comunali di accesso per minori
- Se06b Servizi Comunali specialistici per minori
- Se06d Servizi di Assistenza Domiciliare per minori
- Se06e Servizi Residenziali per minori
- Se06f Servizi Territoriali per minori
- Si01a Carabinieri - Caserme e stazioni
- Si01b Carabinieri - Centro detentivo per la permanenza temporanea e assis
- Si01c Carabinieri - Comandi e uffici
- Si02a Forze Armate - Caserme e impianti
- Si02b Forze Armate - Comandi
- Si02c Forze Armate - Scuola militare
- Si03a Guardia di Finanza - Comandi interregionali e regionali
- Si03b Guardia di Finanza - Gruppi e Compagnie
- Si03c Guardia di Finanza - Nuclei regionali e provinciali polizia tributaria
- Si03d Guardia di Finanza - Nuclei speciali
- Si04a Polizia di Stato - Caserme e commissariati
- Si04b Polizia di Stato - Comandi e Posti di P.S.
- Si04c Polizia di Stato - Scuola P.S.
- Si04d Polizia Ferroviaria
- Si04e Polizia frontiera
- Si04f Polizia stradale
- Si04g Questura
- Si05a Polizia Locale - Autoparco e depositi giudiziari
- Si05b Polizia Locale - Comandi e presidi
- Si05c Polizia Locale - Nuclei
- Si05d Polizia Locale - Scuola polizia municipale
- Si05e Polizia Locale - Sezioni
- Si07a Protezione Civile - Aree di esercitazione
- Si07b Protezione Civile - Sedi
- Si08a Vigili del Fuoco - Caserma e uffici
- Sp01a Centri polivalenti
- Sp02b Centri balneari
- Sp02c Centri sportivi
- Sp02e Piscine
- Sp03a Grande impianto
- Sp03c Stadio pubblico o regolato da atto d'asservimento
- Sp04a Strutture sportive oratoriali
- Tu01a Campi
- Tu01b Ostelli
- Tu02a Fiera e spazi espositivi
- Un01a Centri ricerca/laboratori di ricerca
- Un02a Accademie e Istituti superiori di studi
- Un02b Incubatori d'impresa
- Un02c Sedi e poli universitari
- Un02d Servizi per studenti
- Ve01a Giardino di quartiere
- Ve01b Giardino pubblico
- Ve01c Parco estensivo
- Ve01d Parco storico
- Ve01e Parco urbano

- Is06g Liceo
- Is06h Perito
- Is07a Centri di Formazione
- Is07c Enti accreditati di formazione professionale
- Is07d Fondazione Scuole Civiche
- Is08a Tempo per le famiglie
- Sa01a Canile
- Sa02a Centri di psicologia del bambino
- Sa02c Centri ASL
- Sa02d Ufficio Relazione con il Pubblico e Direzioni ASL
- Sa02e Unità tutela dei minori
- Sa03a Cimiteri
- Sa04a Pronto soccorso e pronto intervento
- Sa05a Servizi di medicina di laboratorio
- Sa06a Struttura ospedaliera
- Sa07a Consultori Pediatrici
- Sa07b Strutture ambulatoriali
- Sa08a Strutture di ricovero e cura
- Sa09a Strutture psichiatriche
- Sa10a Farmacie
- Sa10b Medici di Medicina Generale
- Sa10c Pediatri libera scelta
- Sa10d Veterinari
- Se02a Centri aggregativi multifunzionali
- Se02b Centri aggregazione giovanili
- Se02c Centri socio ricreativi culturali per anziani
- Se03a Servizi Comunali di accesso per adulti
- Se03b Servizi Comunali specialistici per adulti
- Se03d Servizi di Assistenza Domiciliare per adulti
- Se03e Servizi Residenziali per adulti
- Se03f Servizi Territoriali per adulti
- Se04a Servizi Comunali di accesso per anziani
- Se04b Servizi Comunali specialistici per anziani
- Se04d Servizi di Assistenza Domiciliare per anziani
- Se04e Servizi Residenziali per anziani
- Se04f Servizi Territoriali per anziani
- Se05a Servizi Comunali di accesso per disabili
- Se05b Servizi Comunali specialistici per disabili
- Se05c Servizi di Assistenza Domiciliare per disabili
- Se05d Servizi Residenziali per disabili
- Se05e Servizi Territoriali per disabili
- Se06a Servizi Comunali di accesso per minori
- Se06b Servizi Comunali specialistici per minori
- Se06d Servizi di Assistenza Domiciliare per minori
- Se06e Servizi Residenziali per minori
- Se06f Servizi Territoriali per minori
- Si01a Carabinieri - Caserme e stazioni
- Si01b Carabinieri - Centro detentivo per la permanenza temporanea e assis
- Si01c Carabinieri - Comandi e uffici
- Si02a Forze Armate - Caserme e impianti
- Si02b Forze Armate - Comandi
- Si02c Forze Armate - Scuola militare
- Si03a Guardia di Finanza - Comandi interregionali e regionali
- Si03b Guardia di Finanza - Gruppi e Compagnie
- Si03c Guardia di Finanza - Nuclei regionali e provinciali polizia tributaria
- Si03d Guardia di Finanza - Nuclei speciali
- Si04a Polizia di Stato - Caserme e commissariati
- Si04b Polizia di Stato - Comandi e Posti di P.S.
- Si04c Polizia di Stato - Scuola P.S.
- Si04d Polizia Ferroviaria
- Si04e Polizia frontiera
- Si04f Polizia stradale
- Si04g Questura
- Si05a Polizia Locale - Autoparco e depositi giudiziari
- Si05b Polizia Locale - Comandi e presidi
- Si05c Polizia Locale - Nuclei
- Si05d Polizia Locale - Scuola polizia municipale
- Si05e Polizia Locale - Sezioni
- Si07a Protezione Civile - Aree di esercitazione
- Si07b Protezione Civile - Sedi
- Si08a Vigili del Fuoco - Caserma e uffici
- Sp01a Centri polivalenti
- Sp02b Centri balneari
- Sp02c Centri sportivi
- Sp02e Piscine
- Sp03a Grande impianto
- Sp03c Stadio pubblico o regolato da atto d'asservimento
- Sp04a Strutture sportive oratoriali
- Tu01a Campi
- Tu01b Ostelli
- Tu02a Fiera e spazi espositivi
- Un01a Centri ricerca/laboratori di ricerca
- Un02a Accademie e Istituti superiori di studi
- Un02b Incubatori d'impresa
- Un02c Sedi e poli universitari
- Un02d Servizi per studenti
- Ve01a Giardino di quartiere
- Ve01b Giardino pubblico
- Ve01c Parco estensivo
- Ve01d Parco storico
- Ve01e Parco urbano

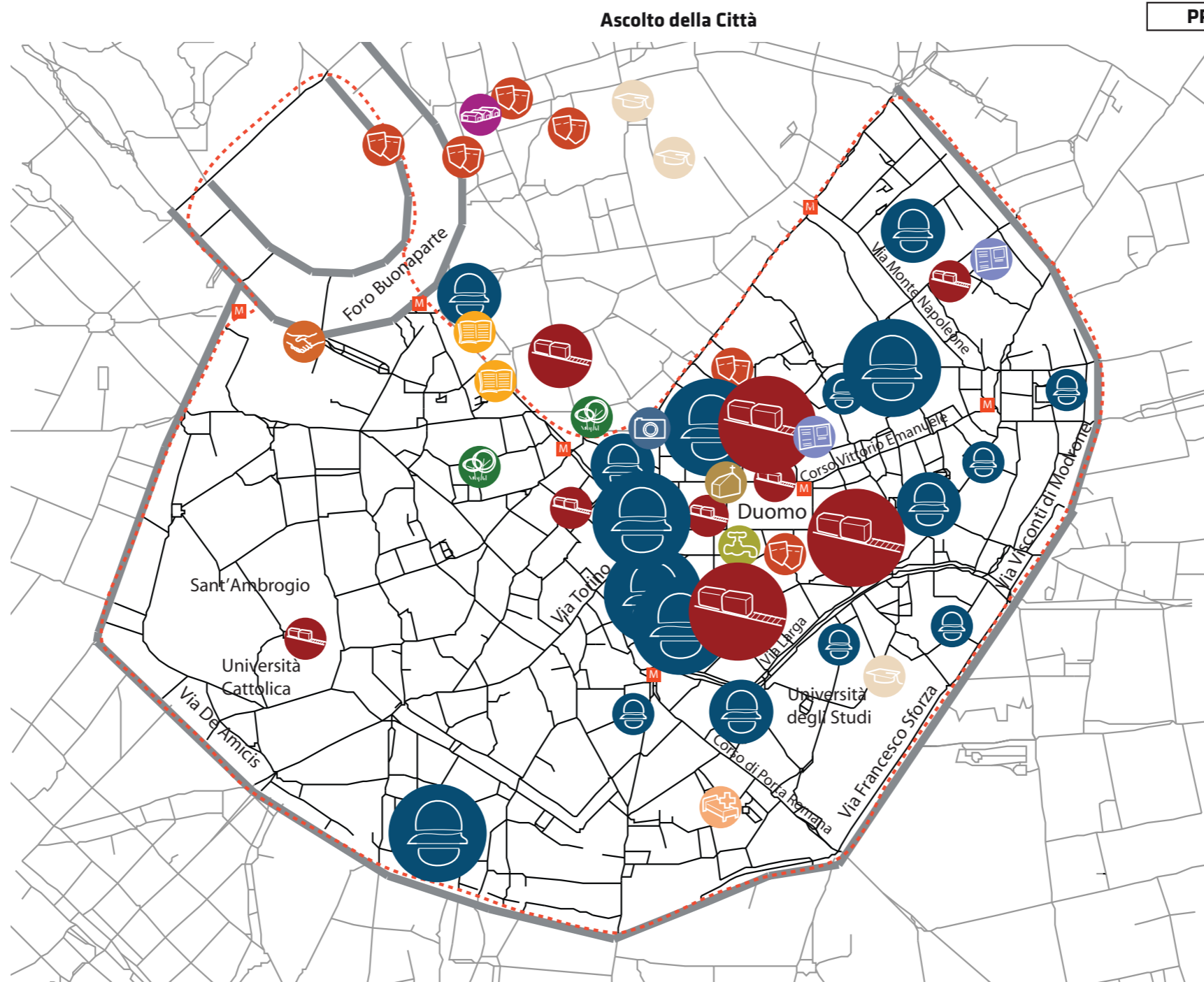
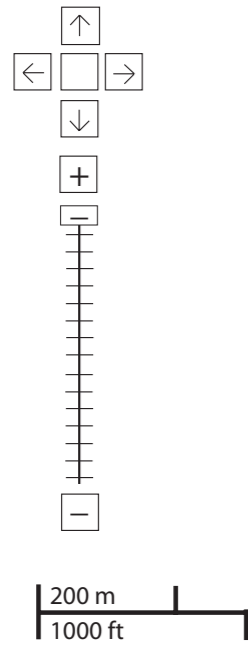
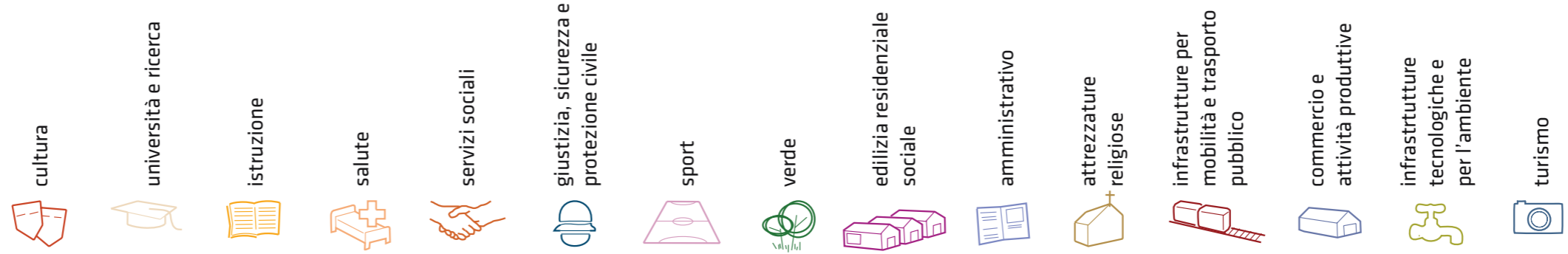


\*Servizi programmati dal Piano Triennale delle Opere Pubbliche (PTOOPP)





**problemi**


















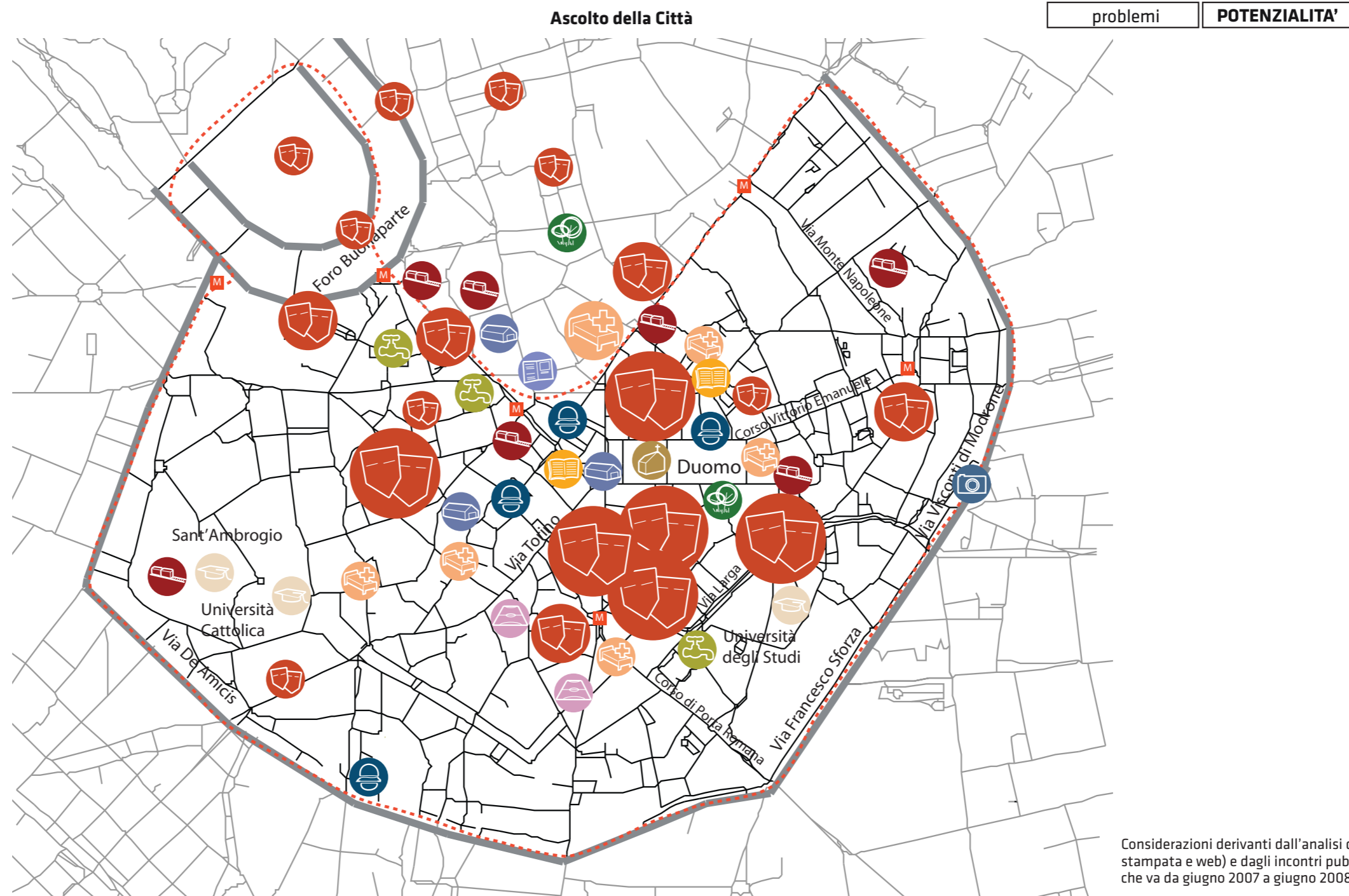
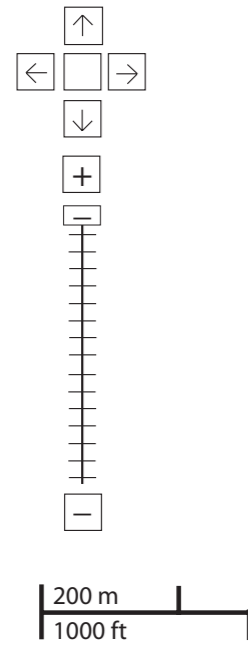
**PROBLEMI**      potenzialità



Considerazioni derivanti dall'analisi dei media (carta stampata e web) e dagli incontri pubblici nel periodo che va da giugno 2007 a giugno 2008.

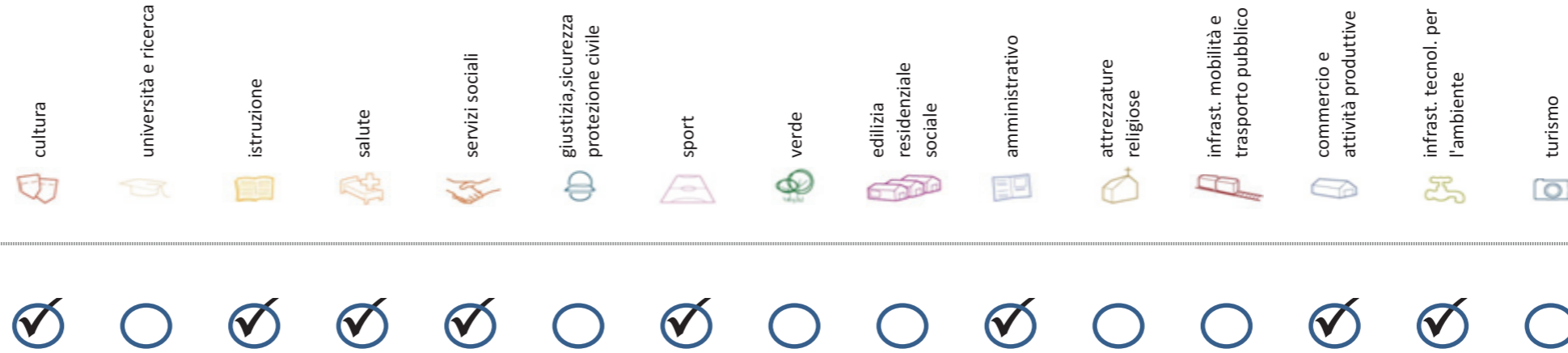
**potenzialità**

- cultura 
- università e ricerca 
- istruzione 
- salute 
- servizi sociali 
- giustizia, sicurezza e protezione civile 
- sport 
- verde 
- edilizia residenziale sociale 
- amministrativo 
- attrezzature religiose 
- infrastrutture per mobilità e trasporto pubblico 
- commercio e attività produttive 
- infrastrutture tecnologiche e per l'ambiente 
- turismo 



Considerazioni derivanti dall'analisi dei media (carta stampata e web) e dagli incontri pubblici nel periodo che va da giugno 2007 a giugno 2008.

## Soddisfazione del bisogno di servizi



Servizi di natura territoriale per cui è possibile misurare il livello di soddisfazione del bisogno in rapporto ai bacini di utenza potenziale

Esprime la quota di popolazione residente nel NIL che, essendo potenzialmente target del servizio, **rischia di non essere servita sulla base dell'offerta presente.**

Ha la funzione di ponderare il bisogno potenzialmente insoddisfatto rilevato "entro il NIL" **rispetto al complessivo bisogno del servizio espresso a livello cittadino.**

Indice sintetico che quantifica il **livello di criticità potenziale del NIL** per il servizio sulla base delle due precedenti misure. La scala va da **0 (bisogno soddisfatto)** a **5 (segnale d'attenzione)**.

Per la metodologia completa si veda il documento **"Il Piano dei Servizi del Comune di Milano – Metodologia e analisi del bisogno di servizi"**

Categoria	Tipologia di servizio	% di bisogno non soddisfatto entro il NIL	% di bisogno non soddisfatto del NIL rispetto al bisogno cittadino	Livello di criticità da 0 a 5
Cultura	Biblioteche di quartiere	28,4%	1,2%	1
	Nidi d'infanzia	22,7%	1,2%	2
Istruzione	Scuole per l'infanzia	54,9%	1,2%	2
	Scuole primarie	4,0%	0,3%	1
	Scuole sec. di I grado	1,7%	0,1%	1
Salute	Consultori pediatrici	62,9%	1,3%	1
	Strutture ambulatoriali	0,1%	0,0%	1
	Farmacie	0,0%	0,0%	0
	Medici di med. generale	0,0%	0,0%	0
	Pediatri di libera scelta	18,5%	0,6%	1
Commercio e att. produttive	Mercati rionali coperti	78,6%	1,7%	3

Categoria	Tipologia di servizio	% di bisogno non soddisfatto entro il NIL	% di bisogno non soddisfatto del NIL rispetto al bisogno cittadino	Livello di criticità da 0 a 5
	CAM	3,4%	0,1%	1
Servizi sociali	CAG	34,9%	1,1%	1
	CSRCA	76,3%	2,2%	2
Sport	Centri sportivi Calcio	98,7%	3,0%	4
	Centri sportivi	76,7%	3,4%	4
	Palestre	0,0%	0,0%	0
	Piscine coperte	0,0%	0,0%	0
	Strut. sport. oratoriali	2,4%	0,3%	1
Amministrativo	Sedi di Milano semplice	64,2%	0,9%	1
	Uffici postali	0,3%	0,0%	1
Infrast. tecnol. per l'ambiente	Riciclerie	12,3%	0,5%	1

## indicatori territoriali

### Analisi delle superfici

Superficie Totale  
(estensione areale totale, al lordo delle strade)  
234,2 ha

Aree in trasformazione da PGT  
-

Superficie coperta / ha  
48,2 % / 112,9 ha

Superficie coperta ERP/ ha  
-

Aree a verde / ha  
-

### Analisi mobilità

Mezzi pubblici  
Numero fermate metro (FNM,  
Passante)  
7  
Numero fermate mezzi di superficie  
106 pari a 0,5 unità/ha

Mobilità Ambiente  
Piste ciclabili  
-  
Superficie sosta veicoli  
-

### Analisi esercizi di vicinato

Numero di esercizi di vicinato  
2.351 pari a 10,04 unità/ha

Numero di esercizi commerciali media  
struttura di vendita  
177 pari a 0,8 unità/ha

Numero di esercizi commerciali grande  
struttura di vendita  
2,0 unità

Numero di pubblici esercizi  
589 pari a 2,5 unità/ha

Superficie di vendita di esercizi  
di vicinato per unità di superficie  
territoriale  
675 mq/ha pari a 9,03 mq/ab

Superficie di vendita per esercizi  
di media distribuzione per unità di  
superficie  
471 mq/ha pari a 6,3 mq/ab

Numero imprese (2007)  
416 unità

### Caratteristiche NIL

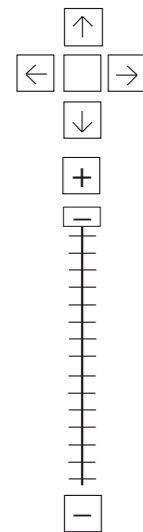
Presenza servizi sovra  
NIL  
Università, Ospedali,  
Centri di ricerca.

Presenza barriere fisiche  
(che rendono chiuso il NIL)  
-

# trasformazioni in corso

Denominazione	St	superficie lorda di pavimento						
		totale	residenza	commercio	terziario	ricettivo	produttivo	funzioni compatibili
Conv   V.1.1   Brisa/Gorani   PP4	-	-	-	-	-	-	-	-
Ist   V.1.1   Gorani	-	-	-	-	-	-	-	-
Accordo di Programma Policlinico	-	-	-	-	-	-	-	-
PP 168 via De Amicis, via Dei Fabbri	17182	2659	2052	346	-	-	261	-
PP134* piazza Fontana	-	-	-	-	-	-	-	-
V.1.1.- PII Palla -Lupetta	2.020	3.300	600	2.700	-	-	-	-
Piano delle Alienazioni F1/1/1 - F1/1/10 - F1/1/17 - F1/1/7 - F2/1/2 - F2/1/6 - F2/1/7 - F2/1/8	-	-	-	-	-	-	-	-

stima della popolazione a fine insediamento																			
classi d'età													n° componenti						
0-2	3-5	6-10	11-13	14-16	17-18	19-24	25-34	35-44	45-54	55-64	65-74	75+	Tot	1	2	3	4	5+	Tot
-	-	-	-	-	-	-	-	-	-	-	-	-	-	-	-	-	-	-	-
-	-	-	-	-	-	-	-	-	-	-	-	-	-	-	-	-	-	-	-
-	-	-	-	-	-	-	-	-	-	-	-	-	-	-	-	-	-	-	-
2	2	2	1	1	1	3	8	10	7	5	2	1	45	6	5	4	3	1	19
-	-	-	-	-	-	-	-	-	-	-	-	-	-	-	-	-	-	-	-
-	-	-	-	-	-	-	-	-	-	-	-	-	-	-	-	-	-	-	-
-	-	-	-	-	-	-	-	-	-	-	-	-	-	-	-	-	-	-	-
-	-	-	-	-	-	-	-	-	-	-	-	-	-	-	-	-	-	-	-

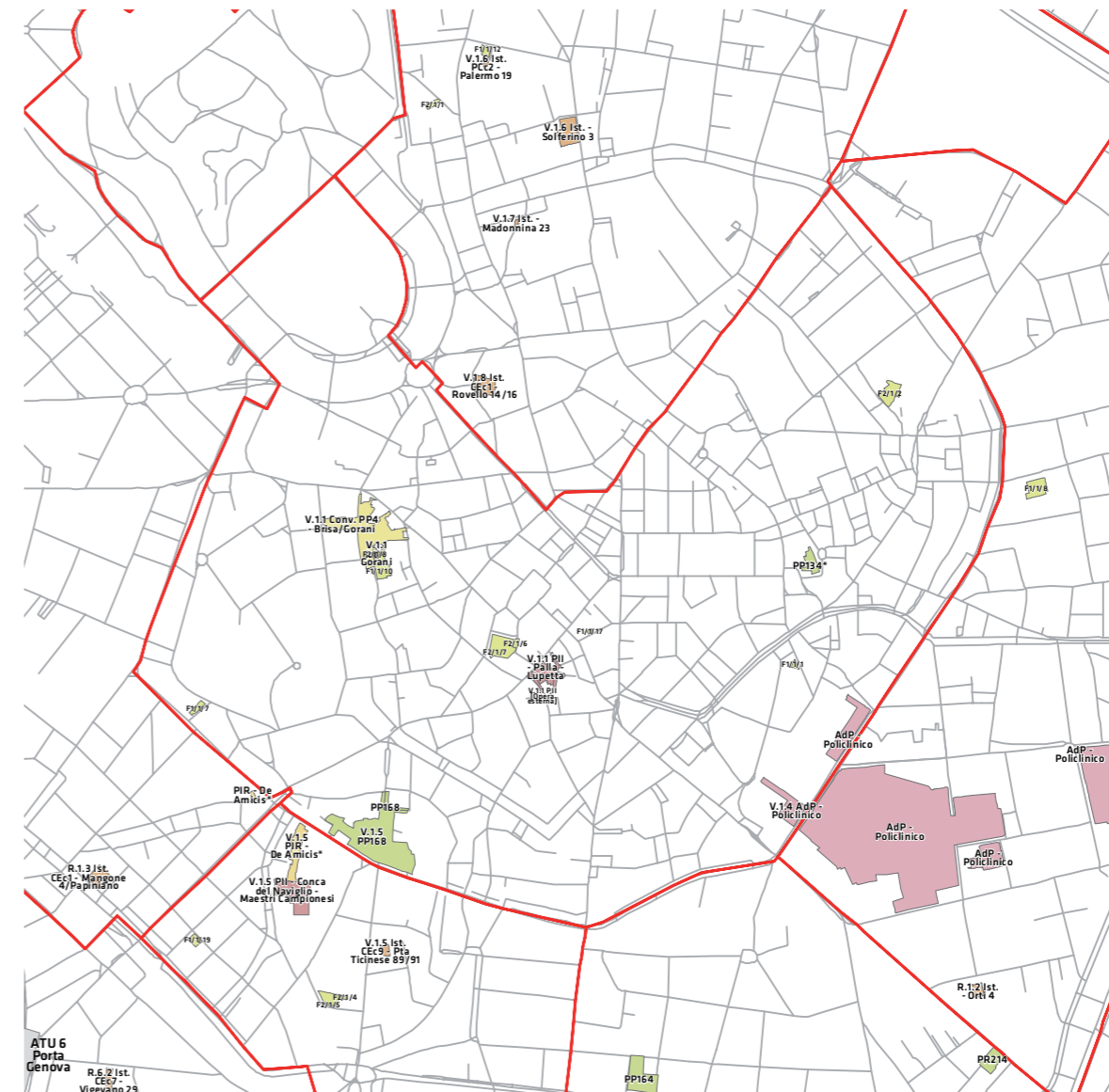


200 m  
1000 ft

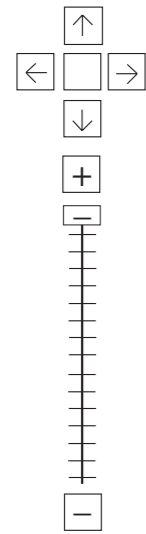
### Legenda

- Rete stradale
- Perimetri NIL
- ATU
- Piano delle alienazioni
- Accordi di Programma
- Accordo Quadro
- Bando
- Convenzione
- Istanza
- Progetti viabilistici Expo
- PA
- PA Obbligatorie
- PCC in deroga
- PII e opere esterne
- PIR
- PRECU
- PRU
- Protocollo di Intesa
- VAR
- Zona C

Nome	Standard totale (mq)	Cessione/asservimento aree	Cessione/asservimento parcheggi	Standard monetizzato (mq)	Standard qualitativo (tipologia)	Standard qualitativo (mq eq.)	Opere aggiuntive	Urbanizzazione primaria/secondaria
PII Palla -Lupetta						2897		
PII/ Opera Esterna Palla-Lupetta								Infrastruttura viaria

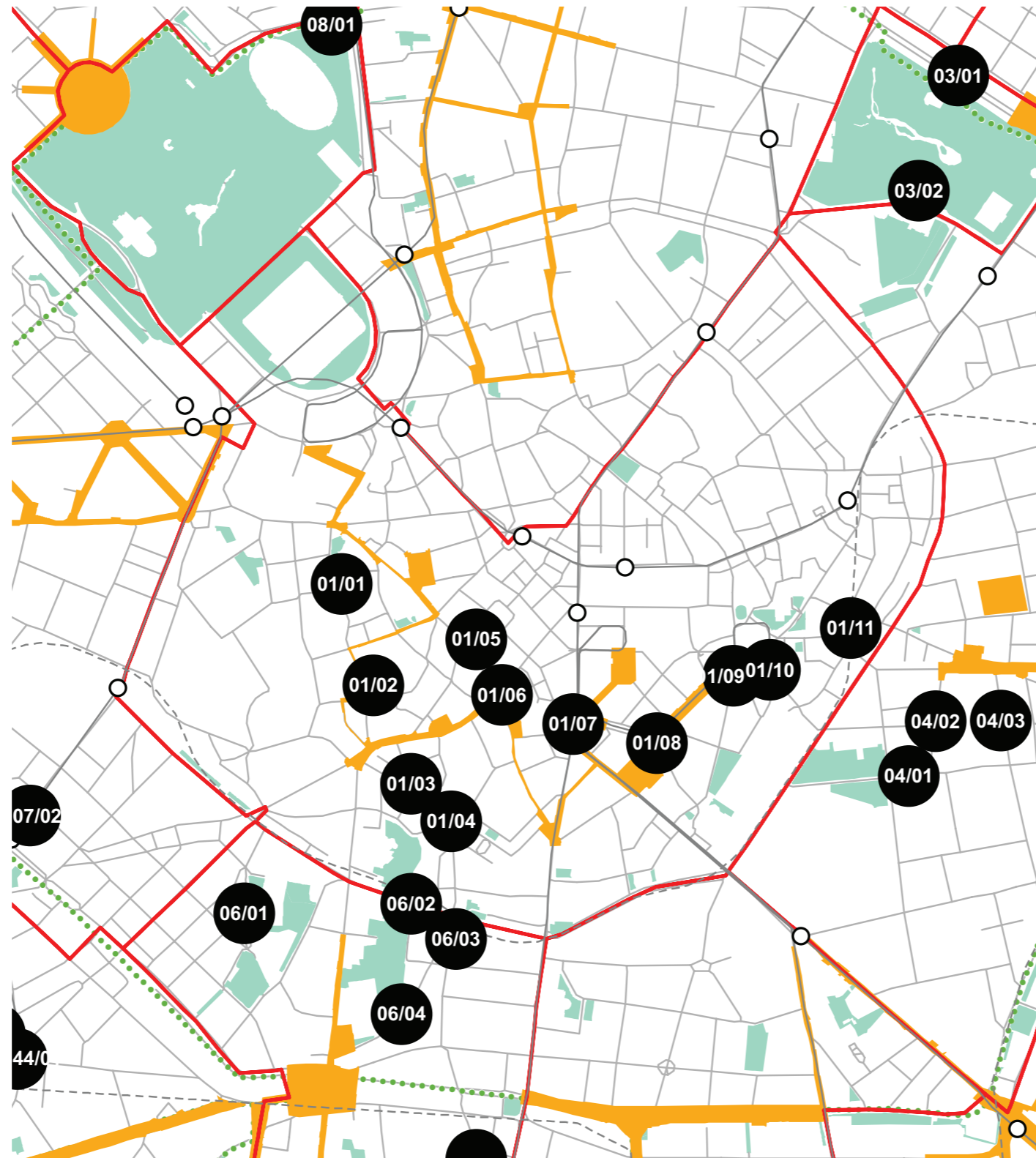


## progettazione locale



200 m  
1000 ft

- Legenda**
- Rete stradale
  - Perimetri NIL
  - ... Raggi verdi
  - Verde esistente
  - Verde programmato
  - Parchi regionali
  - Aree pedonali
  - Piani di cintura urbana
  - Ambiti di trasformazione
  - Centralità locali
  - Rete trasporto pubblico esistente
  - Rete trasporto pubblico programmato
  - Fermate MM esistenti
  - Fermate MM programmate



Riqualificare la “costellazione” di piccole piazze all’interno del centro storico aumentando la superficie pedonale e mettendole a sistema tra loro, come alternativa e supporto al sistema monumentale principale San Babila/Castello.

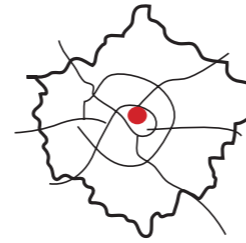
### Interventi specifici

- 01/01** Posteggio Via Brisa - Via Vigna  
Riqualificare e ampliare le superfici pedonali con aree di sosta e superfici verdi
- 01/02** Piazza Mentana  
Riqualificare e ampliare le superfici pedonali con aree di sosta e superfici verdi
- 01/03** Largo Tommaso Gallarati Scotti  
Riqualificare e ampliare le superfici pedonali con aree di sosta e superfici verdi  
Razionalizzare e attrezzare lo spazio pubblico destinato al commercio all’aperto
- 01/04** Piazza Salvatore Quasimodo  
Riqualificare e ampliare le superfici pedonali con aree di sosta e superfici verdi  
Riqualificare e ampliare le superfici pedonali per incentivare il commercio al dettaglio
- 01/05** Piazza San Sepolcro  
Riqualificare e ampliare le superfici pedonali con aree di sosta e superfici verdi
- 01/06** Slargo Via Torino angolo Via della Palla  
Riqualificare e ampliare le superfici pedonali con aree di sosta e superfici verdi
- 01/07** Piazza Missori  
Riqualificare e ampliare le superfici pedonali con aree di sosta e superfici verdi  
Riqualificazione assetto stradale
- 01/08** Slargo Via Larga - Via Pantano  
Riqualificare e ampliare le superfici pedonali con aree di sosta e superfici verdi
- 01/09** Slargo Via Larga - Via Sant’Antonio  
Riqualificare e ampliare le superfici pedonali con aree di sosta e superfici verdi  
Riqualificare e proteggere i percorsi pedonali di attraversamento
- 01/10** Piazza Santo Stefano  
Riqualificare e ampliare le superfici pedonali con aree di sosta e superfici verdi  
Riqualificare i percorsi carrabili
- 01/11** Largo Augusto  
Riqualificare e ampliare le superfici pedonali per incentivare il commercio al dettaglio





## analisi



localizzazione NIL



mappa del NIL

**Residenti:** **17.871**  
Variazione prevista al 2034: 19907 (+11,4%)

**Densità abitativa (ab/km2):** **10.914**  
Densità prevista al 2034: 12.158

### Struttura per età

**Bambini (0-5):** **945 (5,3%)**  
Variazione prevista al 2034: 1107 (+17,1%)

**Minorenni (0-17):** **2863 (16%)**  
Variazione prevista al 2034: 3009 (+5,1%)

**Giovani (18 - 34):** **2992 (16,7%)**  
Variazione prevista al 2034: 3917 (+30,9%)

**Anziani (65+):** **4141 (23,2%)**  
Variazione prevista al 2034: 4960 (+19,8%)

**"Grandi" anziani (85+):** **656 (3,7%)**  
Variazione prevista al 2034: 948 (+44,5%)

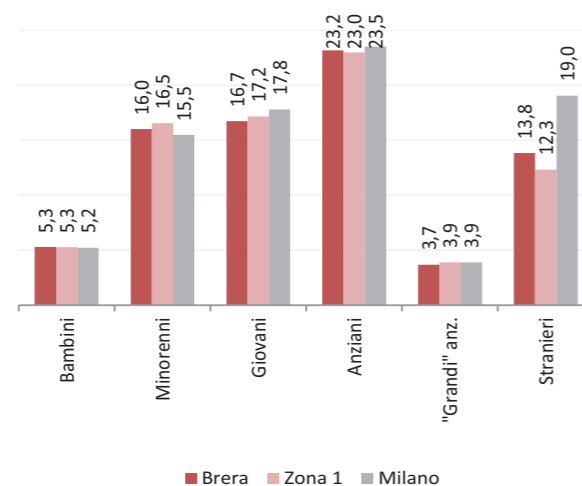
### Popolazione straniera

**Totale stranieri:** **2471 (13,8%)**

**Minorenni tra gli stranieri:** **325 (13,2%)**

**Cittadinanze prevalenti (% su totale stranieri)**

1° Filippine	402 (16,3%)
2° Sri Lanka (ex Ceylon)	190 (7,7%)
3° Romania	137 (5,5%)



### Dotazione di servizi

**Dotazione servizi:** **mq**  
Per abitante: mq/ab

**Dotazione minima:** **mq**  
Per abitante: mq/ab

**Dotazione min. Milano:** **mq**  
Per abitante: mq/ab

### Destinazione d'uso degli edifici

**Residenziale:** **65,9%**  
A Milano: 60,2%

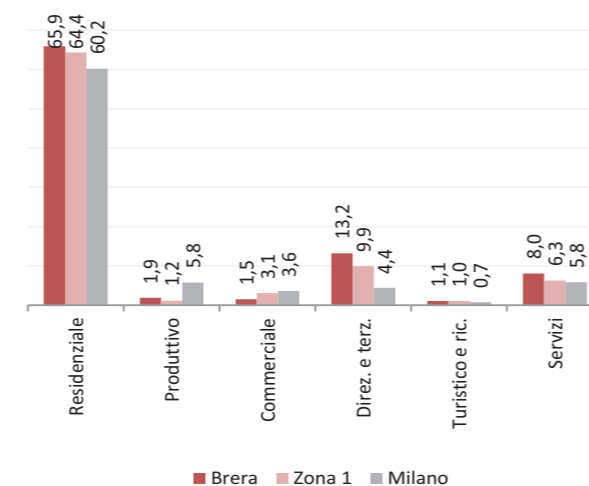
**Produttivo:** **1,9%**  
A Milano: 5,8%

**Commerciale:** **1,5%**  
A Milano: 3,6%

**Direzionale e terziario:** **13,2%**  
A Milano: 4,4%

**Turistico e ricettivo:** **1,1%**  
A Milano: 0,7%

**Servizi:** **8,0%**  
A Milano: 5,8%



### Potenzialità

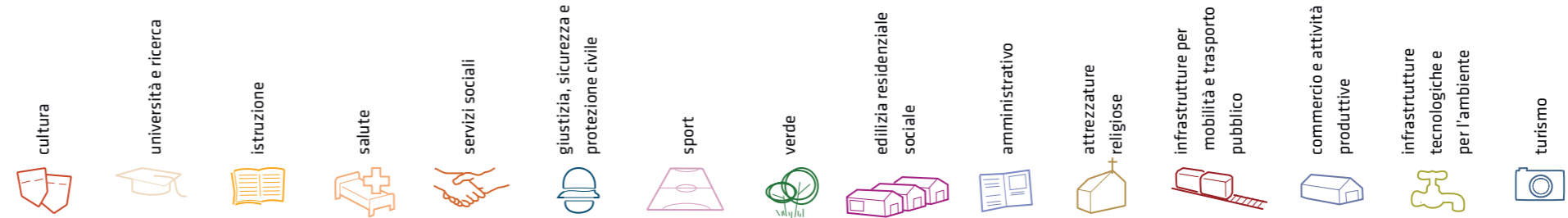
Numerosi luoghi ed eventi culturali.

### Problemi

La chiusura di alcuni servizi come l'ufficio invalidi, il Teatro delle Erbe (sostituito da un parcheggio), e il degrado di altri servizi come l'Accademia di Brera e la casa degli artisti occupata abusivamente.

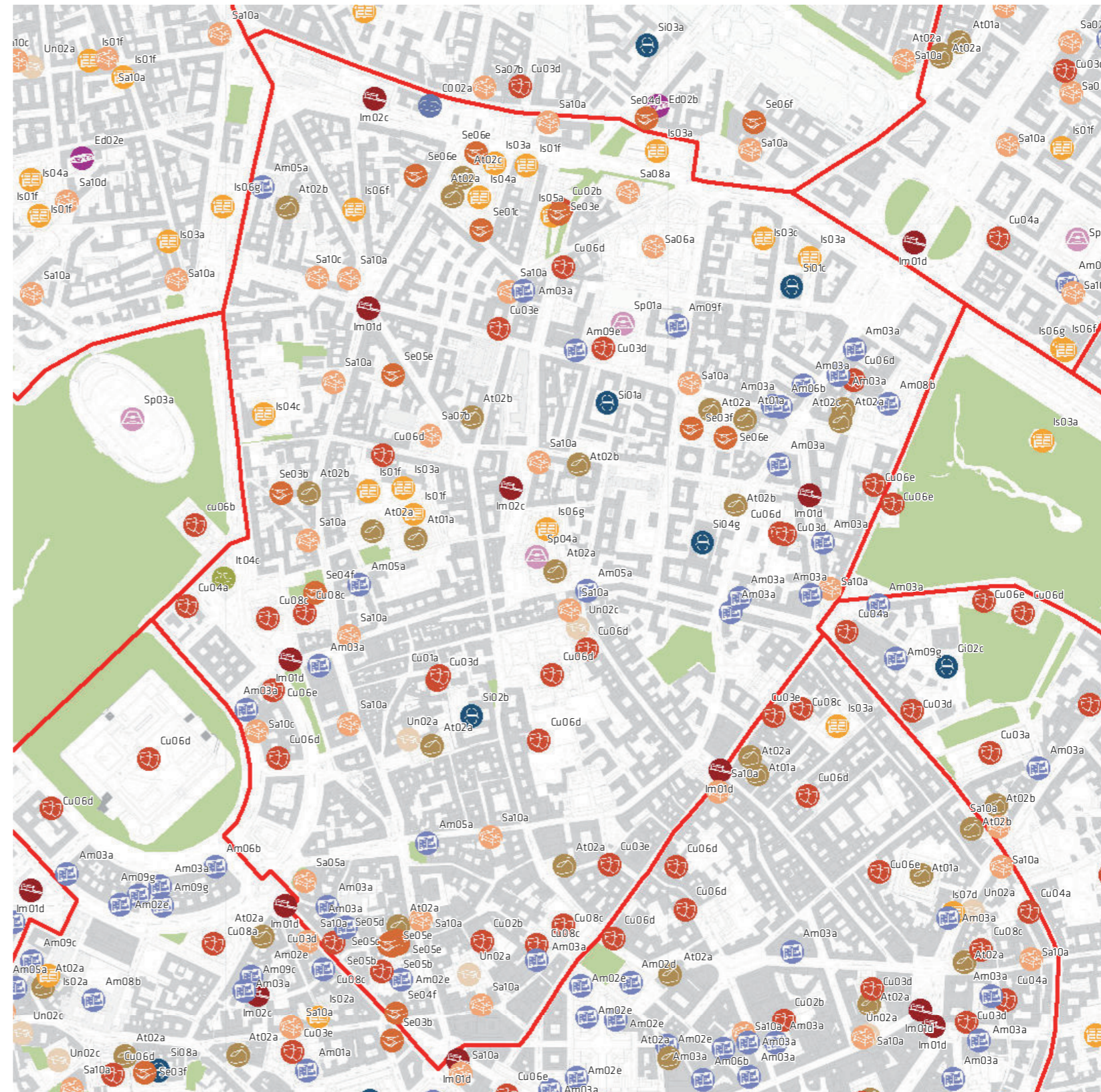
Considerazioni derivanti dall'analisi dei media (carta stampata e web) e dagli incontri pubblici nel periodo che va da giugno 2007 a giugno 2008.

# servizi esistenti e programmati\*



## Mappatura
















- Am01a Borsa
- Am02a Centro cucina e mensa
- Am02b Consigli di Zona
- Am02c Magazzini e depositi
- Am02d Sedi istituzionali comunali
- Am02e Uffici comunali
- Am03a Consolato
- Am05a Poste - Agenzie di base e uffici succursali
- Am06a Sedi istituzionali provinciali
- Am06b Uffici provinciali
- Am07a Sedi istituzionali regionali
- Am07b Uffici regionali
- Am08a Prefettura
- Am08b Uffici, provveditorati e agenzie statali
- Am09a Acqua potabile uffici
- Am09b Edilizia residenziale uffici
- Am09c Energia elettrica uffici
- Am09d Gas metano uffici
- Am09e Poste e telecomunicazioni uffici
- Am09f Previdenza e assistenza uffici
- Am09g Trasporti e mobilità uffici
- At01a Istituti, opere e fondazioni religiose
- At02a Chiese e santuari cattolici
- At02b Luoghi per il culto e centri di confessioni religiose
- At02c Oratori e opere parrocchiali
- At03a Uffici ecclesiastici
- Co02a Mercati rionali
- Co03b Mercato floricolo
- Co03c Mercato ittico
- Co03d Mercato ortofrutticolo
- Cu01a Associazioni culturali
- Cu02a Centri sociali e ricreativi
- Cu02b Sedi di associazioni socio-culturali e di categoria
- Cu03a Archivi
- Cu03b Biblioteche Centrali
- Cu03c Biblioteche di quartiere
- Cu03d Specialistiche e di conservazione
- Cu03e Centri di documentazione e altre biblioteche
- Cu04a Centri congressi e sale conferenze
- Cu06b Istituti Culturali e monumenti
- Cu06d Musei
- Cu06e Sedi espositive
- Cu07b Scuola di cinema
- Cu07c Scuola di danza
- Cu07d Scuola di musica
- Cu07e Scuola di teatro
- Cu08a Auditorium
- Cu08b Polifunzionale
- Cu08c Teatro
- Ed02b Residenza in locazione a canone convenzionato
- Ed02d Residenza pubblica
- Ed02e Residenza per studenti
- Gi01a Istituti penali
- Gi01b Istituti penali minorili
- Gi02a Tribunale
- Si02c Uffici giudiziari
- Im01a Aeroporti
- Im01b Scali e depositi ferroviari
- Im01c Stazioni ferroviarie
- Im01d Stazioni MM
- Im02a Parcheggi pertinenziali
- Im02c Parcheggi pubblici esterni alla carreggiata
- Im02d Parcheggi pubblici d'interscambio
- Im02e Parcheggi pubblici per i grandi servizi pubblici
- It01a Depositi autobus, tram e metropolitana
- It01b Depositi e autorimesse (Gestione rifiuti)
- It02a Impianti e sezioni distaccate acqua potabile
- It03a Cabine e impianti gas metano
- It03b Cogeneratori gas metano
- It04a Cabine elettriche
- It04c Stazioni e sottostazioni elettriche
- It04d Unità e poli operativi distribuzione energia elettrica
- It05a Impianti di raccolta rifiuti
- It05c Smaltimento rifiuti
- It05d Impianti smaltimento e recupero rifiuti
- It06a Depuratori
- It06b Spriglieri
- Is01a Centro giochi
- Is01b Centro prima infanzia
- Is01e Micronido
- Is01f Nidi d'infanzia
- Is01g Nido aziendale
- Is01h Nido famiglia
- Is02a Scuole di formazione professionale
- Is03a Scuole per l'infanzia
- Is03b Scuole per l'infanzia speciali
- Is03c Scuole per l'infanzia straniere
- Is04a Scuole primarie
- Is04b Scuole primarie speciali
- Is04c Scuole primarie straniere
- Is05a Scuole secondarie inferiori
- Is05b Scuole secondarie inferiori speciali
- Is05c Scuole secondarie inferiori straniere
- Is06a Conservatorio
- Is06b Istituto d'Arte
- Is06c Istituto istruzione superiore
- Is06d Istituto magistrale
- Is06e Istituto professionale
- Is06f Istituto tecnico
- Is06g Liceo
- Is06h Perito
- Is07a Centri di Formazione
- Is07c Enti accreditati di formazione professionale
- Is07d Fondazione Scuole Civiche
- Is08a Tempo per le famiglie
- Sa01a Canile
- Sa02a Centri di psicologia del bambino
- Sa02c Centri ASL
- Sa02d Ufficio Relazione con il Pubblico e Direzioni ASL
- Sa02e Unità tutela dei minori
- Sa03a Cimiteri
- Sa04a Pronto soccorso e pronto intervento
- Sa05a Servizi di medicina di laboratorio
- Sa06a Struttura ospedaliera
- Sa07a Consultori Pediatrici
- Sa07b Strutture ambulatoriali
- Sa08a Strutture di ricovero e cura
- Sa09a Strutture psichiatriche
- Sa10a Farmacie
- Sa10b Medici di Medicina Generale
- Sa10c Pediatri libera scelta
- Sa10d Veterinari
- Se02a Centri aggregativi multifunzionali
- Se02b Centri aggregazione giovanili
- Se02c Centri socio ricreativi culturali per anziani
- Se03b Servizi Comunali di accesso per adulti
- Se03c Servizi Comunali specialistici per adulti
- Se03d Servizi di Assistenza Domiciliare per adulti
- Se03e Servizi Residenziali per adulti
- Se03f Servizi Territoriali per adulti
- Se04b Servizi Comunali di accesso per anziani
- Se04c Servizi Comunali specialistici per anziani
- Se04d Servizi di Assistenza Domiciliare per anziani
- Se04e Servizi Residenziali per anziani
- Se04f Servizi Territoriali per anziani
- Se05a Servizi Comunali di accesso per disabili
- Se05b Servizi Comunali specialistici per disabili
- Se05c Servizi di Assistenza Domiciliare per disabili
- Se05d Servizi Residenziali per disabili
- Se05e Servizi Territoriali per disabili
- Se06b Servizi Comunali di accesso per minori
- Se06c Servizi Comunali specialistici per minori
- Se06d Servizi di Assistenza Domiciliare per minori
- Se06e Servizi Residenziali per minori
- Se06f Servizi Territoriali per minori
- Si01a Carabinieri - Caserme e stazioni
- Si01b Carabinieri - Centro detentivo per la permanenza temporanea e assis
- Si01c Carabinieri - Comandi e uffici
- Si02a Forze Armate - Caserme e impianti
- Si02b Forze Armate - Comandi
- Si02c Forze Armate - Scuola militare
- Si03a Guardia di Finanza - Comandi interregionali e regionali
- Si03b Guardia di Finanza - Gruppi e Compagnie
- Si03c Guardia di Finanza - Nuclei regionali e provinciali polizia tributaria
- Si03d Guardia di Finanza - Nuclei speciali
- Si04a Polizia di Stato - Caserme e commissariati
- Si04b Polizia di Stato - Comandi e Posti di P.S.
- Si04c Polizia di Stato - Scuola P.S.
- Si04d Polizia Ferroviaria
- Si04e Polizia frontiera
- Si04f Polizia stradale
- Si04g Questura
- Si05a Polizia Locale - Autoparco e depositi giudiziari
- Si05b Polizia Locale - Comandi e presidi
- Si05c Polizia Locale - Nuclei
- Si05d Polizia Locale - Scuola polizia municipale
- Si05e Polizia Locale - Sezioni
- Si07a Protezione Civile - Aree di esercitazione
- Si07b Protezione Civile - Sedi
- Si08a Vigili del Fuoco - Caserma e uffici
- Sp01a Centri polivalenti
- Sp02b Centri balneari
- Sp02c Centri sportivi
- Sp02e Piscine
- Sp03a Grande impianto
- Sp03c Stadio pubblico o regolato da atto d'asservimento
- Sp04a Strutture sportive oratoriali
- Tu01a Campi
- Tu01b Ostelli
- Tu02a Fiera e spazi espositivi
- Un01a Centri ricerca/laboratori di ricerca
- Un02a Accademie e Istituti superiori di studi
- Un02b Incubatori d'impresa
- Un02c Sedi e poli universitari
- Un02d Servizi per studenti
- Ve01a Giardino di quartiere
- Ve01b Parco estensivo
- Ve01c Parco storico
- Ve01e Parco urbano

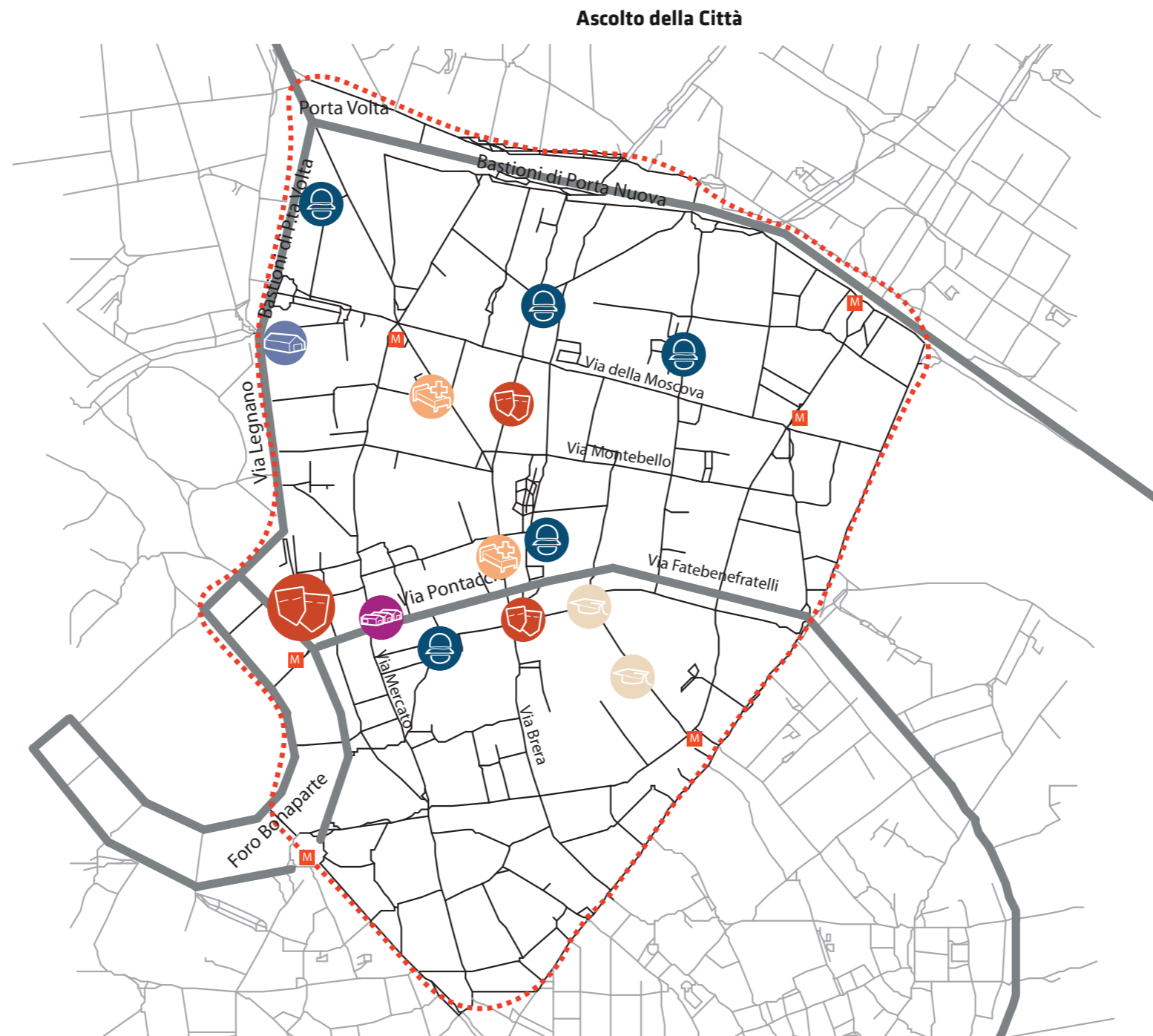
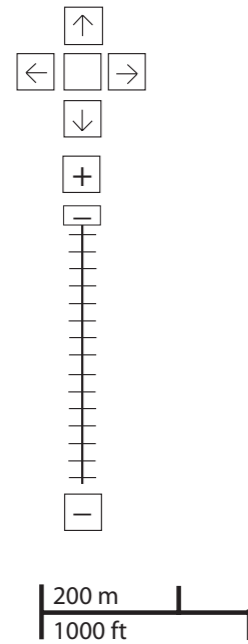


\*Servizi programmati dal Piano Triennale delle Opere Pubbliche (PTOOPP)

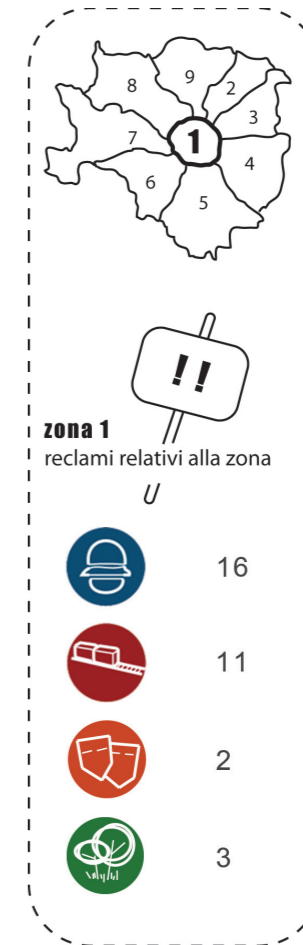


**problemi**

- cultura  

- università e ricerca  

- istruzione  

- salute  

- servizi sociali  

- giustizia, sicurezza e protezione civile  

- sport  

- verde  

- edilizia residenziale sociale  

- amministrativo  

- attrezzature religiose  

- infrastrutture per mobilità e trasporto pubblico  

- commercio e attività produttive  

- infrastrutture tecnologiche e per l'ambiente  

- turismo  








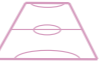










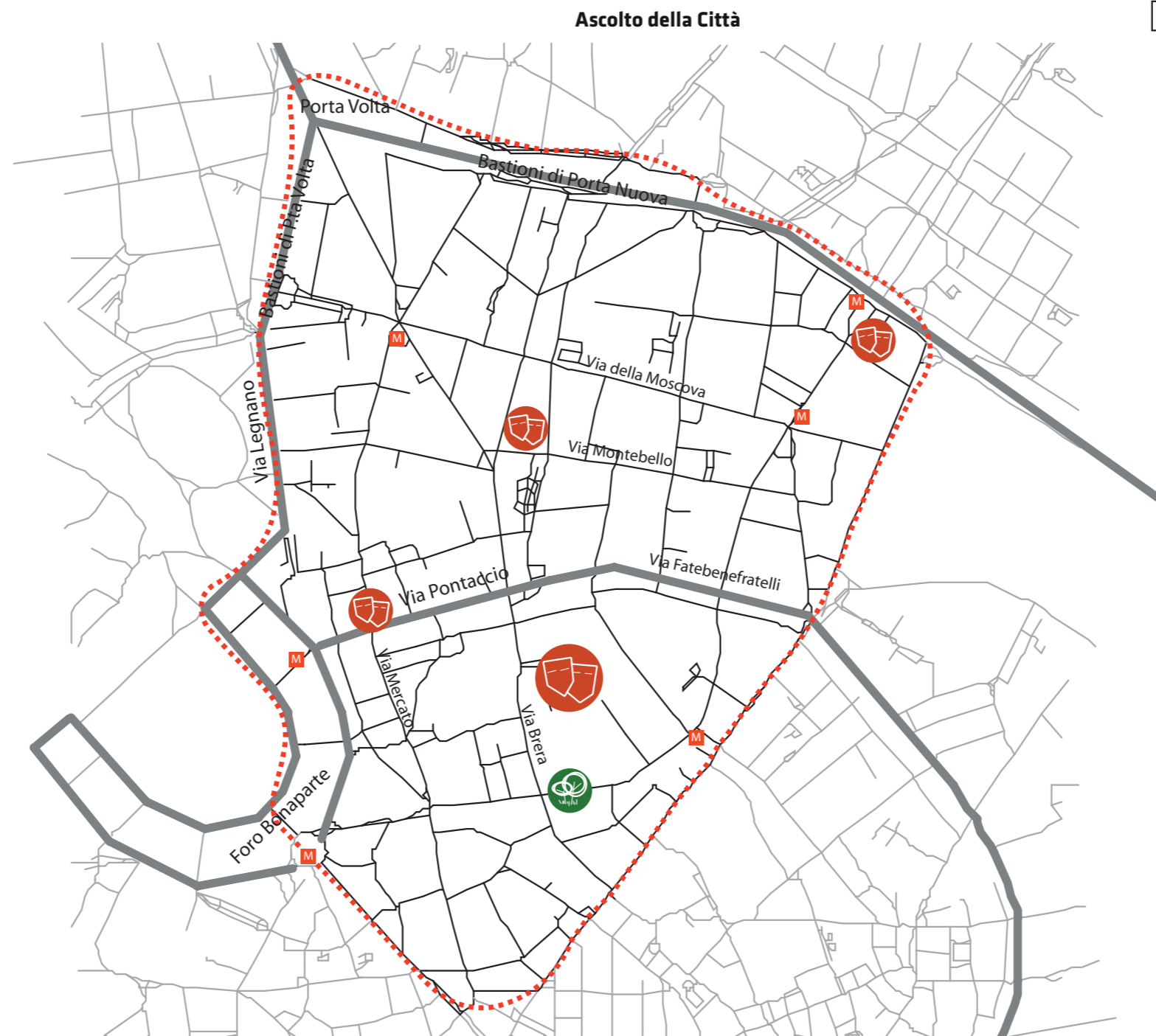
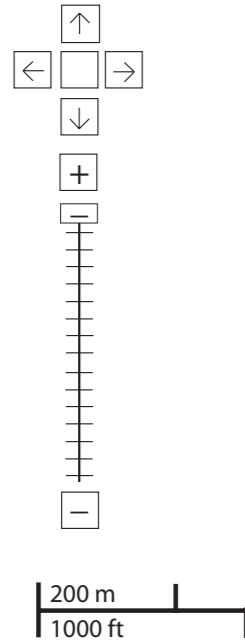
PROBLEMI	potenzialità
----------	--------------



Considerazioni derivanti dall'analisi dei media (carta stampata e web) e dagli incontri pubblici nel periodo che va da giugno 2007 a giugno 2008.

**potenzialità**

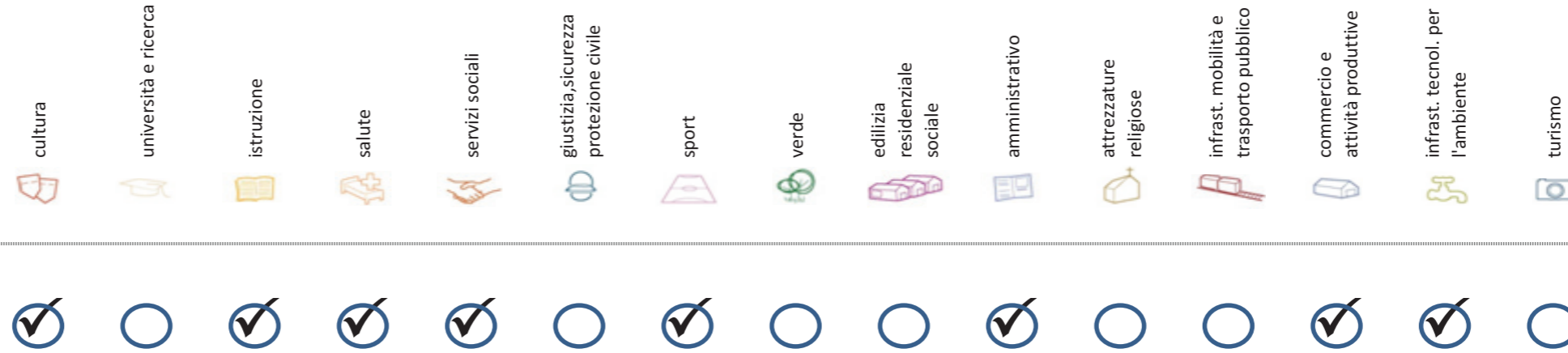
- cultura  

- università e ricerca  

- istruzione  

- salute  

- servizi sociali  

- giustizia, sicurezza e protezione civile  

- sport  

- verde  

- edilizia residenziale sociale  

- amministrativo  

- attrezzature religiose  

- infrastrutture per mobilità e trasporto pubblico  

- commercio e attività produttive  

- infrastrutture tecnologiche e per l'ambiente  

- turismo  




problemi    **POTENZIALITA'**

Considerazioni derivanti dall'analisi dei media (carta stampata e web) e dagli incontri pubblici nel periodo che va da giugno 2007 a giugno 2008.

## Soddisfazione del bisogno di servizi



Servizi di natura territoriale per cui è possibile misurare il livello di soddisfazione del bisogno in rapporto ai bacini di utenza potenziale

Esprime la quota di popolazione residente nel NIL che, essendo potenzialmente target del servizio, **rischia di non essere servita sulla base dell'offerta presente.**

Ha la funzione di ponderare il bisogno potenzialmente insoddisfatto rilevato "entro il NIL" **rispetto al complessivo bisogno del servizio espresso a livello cittadino.**

Indice sintetico che quantifica il **livello di criticità potenziale del NIL** per il servizio sulla base delle due precedenti misure. La scala va da **0 (bisogno soddisfatto)** a **5 (segnale d'attenzione)**.

Per la metodologia completa si veda il documento **"Il Piano dei Servizi del Comune di Milano – Metodologia e analisi del bisogno di servizi"**

Categoria	Tipologia di servizio	% di bisogno non soddisfatto entro il NIL	% di bisogno non soddisfatto del NIL rispetto al bisogno cittadino	Livello di criticità da 0 a 5
Cultura	Biblioteche di quartiere	9,4%	0,4%	1
	Nidi d'infanzia	23,9%	1,4%	2
Istruzione	Scuole per l'infanzia	66,6%	1,5%	3
	Scuole primarie	4,7%	0,4%	1
	Scuole sec. di I grado	20,6%	1,5%	1
	Consultori pediatrici	9,7%	0,2%	1
Salute	Strutture ambulatoriali	16,3%	0,9%	1
	Farmacie	0,6%	0,2%	1
	Medici di med. generale	0,0%	0,0%	0
	Pediatri di libera scelta	45,8%	1,5%	1
Commercio e att. produttive	Mercati rionali coperti	100,0%	2,3%	4

Categoria	Tipologia di servizio	% di bisogno non soddisfatto entro il NIL	% di bisogno non soddisfatto del NIL rispetto al bisogno cittadino	Livello di criticità da 0 a 5
Servizi sociali	CAM	0,0%	0,0%	0
	CAG	95,4%	2,8%	3
Sport	CSRCA	6,2%	0,2%	1
	Centri sportivi Calcio	52,1%	1,7%	1
	Centri sportivi	44,5%	2,1%	1
	Palestre	6,5%	0,2%	1
Amministrativo	Piscine coperte	0,0%	0,0%	0
	Strut. sport. oratoriali	4,8%	0,5%	1
	Sedi di Milano semplice	100,0%	1,5%	3
Infrast. tecnol. per l'ambiente	Uffici postali	0,0%	0,0%	0
	Riciclerie	82,2%	3,9%	3

## indicatori territoriali

### Analisi delle superfici

Superficie Totale  
(estensione areale totale, al lordo delle strade)  
163,7 ha

Aree in trasformazione da PGT  
-

Superficie coperta / ha  
45,4 % / 74,3 ha

Superficie coperta ERP/ ha  
-

Aree a verde / ha  
-

### Analisi mobilità

Mezzi pubblici  
Numero fermate metro (FNM,  
Passante)  
7  
Numero fermate mezzi di superficie  
63 pari a 0,5 unità/ha

Mobilità Ambiente  
Piste ciclabili  
-  
Superficie sosta veicoli  
-

### Analisi esercizi di vicinato

Numero di esercizi di vicinato  
1.128 pari a 6,9 unità/ha

Numero di esercizi commerciali media  
struttura di vendita  
26 pari a 0,2 unità/ha

Numero di esercizi commerciali grande  
struttura di vendita  
1,0 unità

Numero di pubblici esercizi  
362 pari a 2,2 unità/ha

Superficie di vendita di esercizi  
di vicinato per unità di superficie  
territoriale  
451 mq/ha pari a 4,1 mq/ab

Superficie di vendita per esercizi  
di media distribuzione per unità di  
superficie  
70 mq/ha pari a 0,6 mq/ab

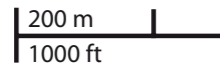
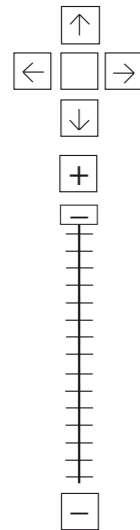
Numero imprese (2007)  
155 unità

### Caratteristiche NIL

Presenza servizi sovra  
NIL  
Università, Ospedali,  
Centri di ricerca.

Presenza barriere fisiche  
(che rendono chiuso il NIL)  
-

# trasformazioni in corso



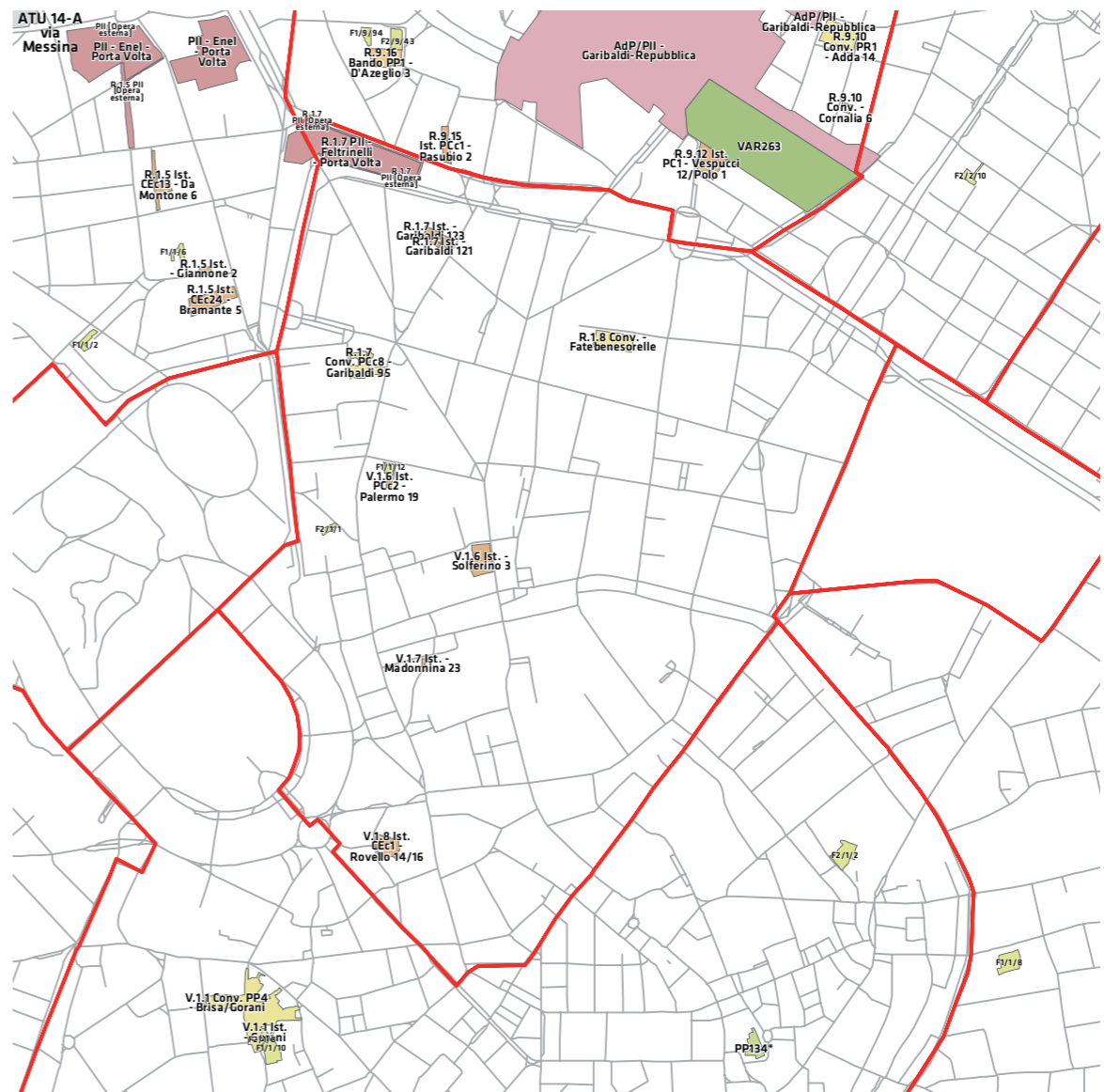
## Legenda

- Rete stradale
- Perimetri NIL
- ATU
- Piano delle alienazioni
- Accordi di Programma
- Accordo Quadro
- Bando
- Convenzione
- Istanza
- Progetti viabilistici Expo
- PA
- PA Obbligatori
- PCC in deroga
- PII e opere esterne
- PIR
- PRECU
- PRU
- Protocollo di Intesa
- VAR
- Zona C

Denominazione	St	superficie lorda di pavimento						
		totale	residenza	commercio	terziario	ricettivo	produttivo	funzioni compatibili
Conv   R.1.7   Garibaldi 95   PCc8	-	-	-	-	-	-	-	-
Conv   R.1.8   Fatebenesorelle	-	-	-	-	-	-	-	-
Ist   R.1.7   Garibaldi 121	-	-	-	-	-	-	-	-
Ist   R.1.7   Garibaldi 123	-	-	-	-	-	-	-	-
Ist   V.1.7   Madonnina 23	-	-	-	-	-	-	-	-
Ist   V.1.6   Palermo 19   PCc2	-	-	-	-	-	-	-	-
Ist   V.1.6   Solferino 3	-	-	-	-	-	-	-	-
Ist   V.1.8   Rovello 14/16   CEc1	-	-	-	-	-	-	-	-
PII Feltrinelli - Porta Volta	10599	10599	-	-	8527	-	-	2072
Piano delle Alienazioni F1/1/12 - F2/1/1	-	-	-	-	-	-	-	-

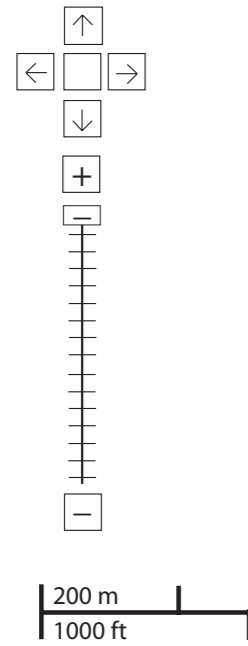
Nome	Standard totale (mq)	Cessione/asservimento aree	Cessione/asservimento parcheggi	Standard monetizzato (mq)	Standard qualitativo (tipologia)	Standard qualitativo (mq eq.)	Opere aggiuntive	Urbanizzazione primaria/secondaria
PII Feltrinelli - Porta Volta	10658	3674			Fond. Feltrinelli	6984		
PII/Opera Esterna Feltrinelli - Porta Volta								infrastruttura viaria

0-2	3-5	6-10	11-13	14-16	17-18	19-24	25-34	35-44	45-54	55-64	65-74	75+	Tot	n° componenti									
														classi d'età					n° componenti				
														1	2	3	4	5+	Tot				
-	-	-	-	-	-	-	-	-	-	-	-	-	-	-	-	-	-	-	-	-	-	-	-
-	-	-	-	-	-	-	-	-	-	-	-	-	-	-	-	-	-	-	-	-	-	-	-
-	-	-	-	-	-	-	-	-	-	-	-	-	-	-	-	-	-	-	-	-	-	-	-
-	-	-	-	-	-	-	-	-	-	-	-	-	-	-	-	-	-	-	-	-	-	-	-
-	-	-	-	-	-	-	-	-	-	-	-	-	-	-	-	-	-	-	-	-	-	-	-
-	-	-	-	-	-	-	-	-	-	-	-	-	-	-	-	-	-	-	-	-	-	-	-
-	-	-	-	-	-	-	-	-	-	-	-	-	-	-	-	-	-	-	-	-	-	-	-
-	-	-	-	-	-	-	-	-	-	-	-	-	-	-	-	-	-	-	-	-	-	-	-
-	-	-	-	-	-	-	-	-	-	-	-	-	-	-	-	-	-	-	-	-	-	-	-
-	-	-	-	-	-	-	-	-	-	-	-	-	-	-	-	-	-	-	-	-	-	-	-
-	-	-	-	-	-	-	-	-	-	-	-	-	-	-	-	-	-	-	-	-	-	-	-
-	-	-	-	-	-	-	-	-	-	-	-	-	-	-	-	-	-	-	-	-	-	-	-
-	-	-	-	-	-	-	-	-	-	-	-	-	-	-	-	-	-	-	-	-	-	-	-
-	-	-	-	-	-	-	-	-	-	-	-	-	-	-	-	-	-	-	-	-	-	-	-
-	-	-	-	-	-	-	-	-	-	-	-	-	-	-	-	-	-	-	-	-	-	-	-
-	-	-	-	-	-	-	-	-	-	-	-	-	-	-	-	-	-	-	-	-	-	-	-
-	-	-	-	-	-	-	-	-	-	-	-	-	-	-	-	-	-	-	-	-	-	-	-

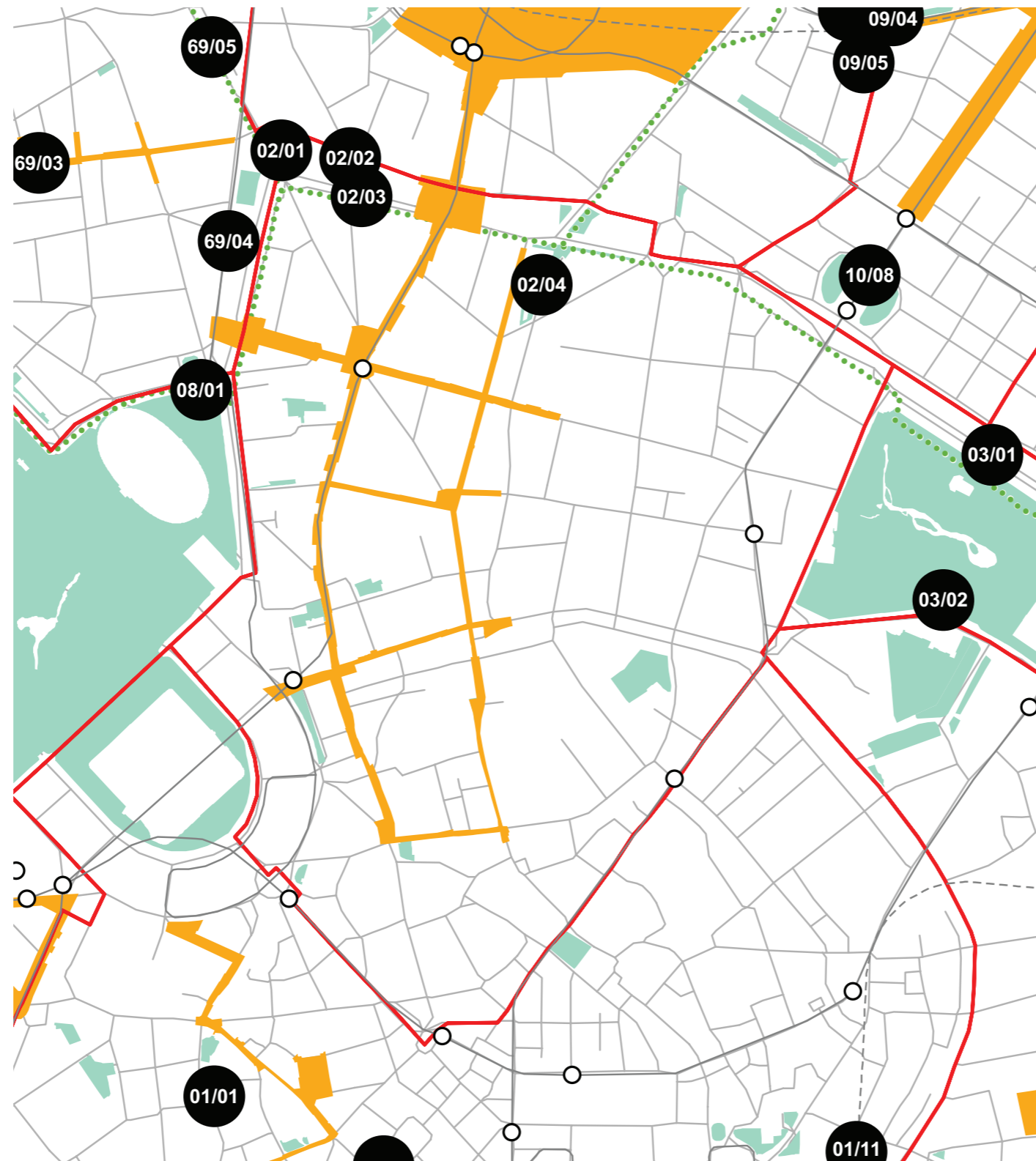




## progettazione locale



- Legenda**
- Rete stradale
  - Perimetri NIL
  - ... Raggi verdi
  - Verde esistente
  - Verde programmato
  - Parchi regionali
  - Aree pedonali
  - Piani di cintura urbana
  - Ambiti di trasformazione
  - Centralità locali
  - Rete trasporto pubblico esistente
  - Rete trasporto pubblico programmato
  - Fermate MM esistenti
  - Fermate MM programmate



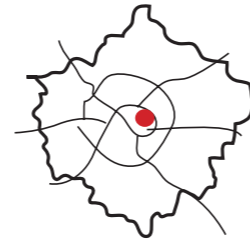
Riqualificazione del sistema dei Bastioni con percorsi verdi di collegamento tra il Parco Sempione e il nuovo parco di Porta Nuova.

### Interventi specifici

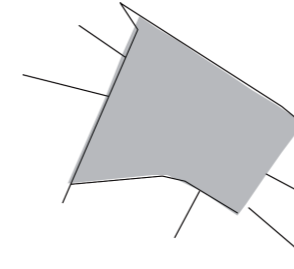
- 02/01 Bastioni di Porta Volta  
Riqualificare e ampliare le superfici pedonali con aree di sosta e superfici verdi
- 02/02 Via Pasubio  
Riqualificare e ampliare le superfici pedonali per incentivare il commercio al dettaglio
- 02/03 Viale Francesco Crispi  
Riqualificare e ampliare le superfici pedonali con aree di sosta e superfici verdi
- 02/04 Ponte delle Gabelle  
Riqualificare e ampliare le superfici pedonali con aree di sosta e superfici verdi



## analisi



localizzazione NIL



mappa del NIL

**Residenti:** 55  
*Variazione prevista al 2034:* -

**Densità abitativa (ab/km2):** 220  
*Densità prevista al 2034:* -

### Struttura per età

**Bambini (0-5):** 1 (1,8%)  
*Variazione prevista al 2034:* -

**Minorenni (0-17):** 10 (18,2%)  
*Variazione prevista al 2034:* -

**Giovani (18 - 34):** 16 (29,1%)  
*Variazione prevista al 2034:* -

**Anziani (65+):** 6 (10,9%)  
*Variazione prevista al 2034:* -

**"Grandi" anziani (85+):** 1 (1,8%)  
*Variazione prevista al 2034:* -

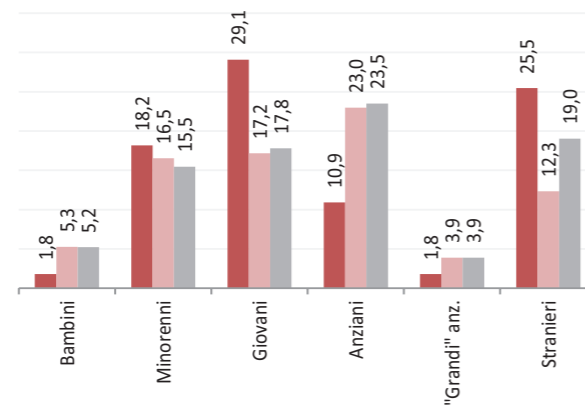
### Popolazione straniera

**Totale stranieri:** 14 (25,5%)

**Minorenni tra gli stranieri:** 1 (7,1%)

**Cittadinanze prevalenti (% su totale stranieri)**

1° Sri Lanka (ex Ceylon)	8 (57,1%)
2° Filippine	4 (28,6%)
3° Francia	1 (7,1%)



■ Giardini Porta Venezia ■ Zona 1 ■ Milano

### Dotazione di servizi

**Dotazione servizi:** mq  
*Per abitante:* mq/ab

**Dotazione minima:** mq  
*Per abitante:* mq/ab

**Dotazione min. Milano:** mq  
*Per abitante:* mq/ab

### Destinazione d'uso degli edifici

**Residenziale:** 18,2%  
*A Milano:* 60,2%

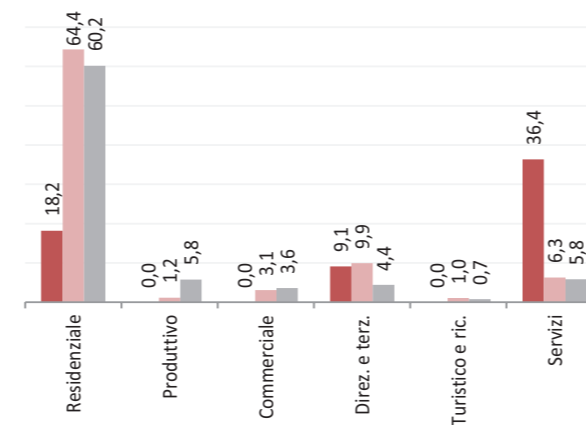
**Produttivo:** 0,0%  
*A Milano:* 5,8%

**Commerciale:** 0,0%  
*A Milano:* 3,6%

**Direzionale e terziario:** 9,1%  
*A Milano:* 4,4%

**Turistico e ricettivo:** 0,0%  
*A Milano:* 0,7%

**Servizi:** 36,4%  
*A Milano:* 5,8%



■ Giardini Porta Venezia ■ Zona 1 ■ Milano

### Potenzialità

Il giardino pubblico è uno dei principali giardini storici di Milano, uno spazio verde di grande qualità nella densa città storica che serve un grande numero di persone.

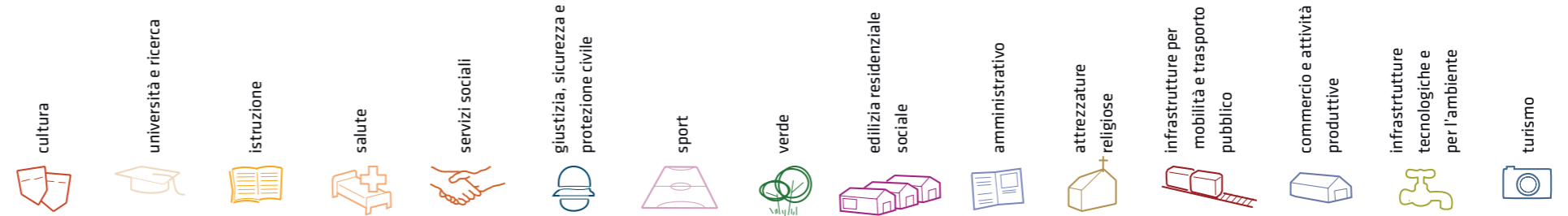
### Problemi

Gestione dovuta all'entrata in vigore dell'Ecopass.

Considerazioni derivanti dall'analisi dei media (carta stampata e web) e dagli incontri pubblici nel periodo che va da giugno 2007 a giugno 2008.

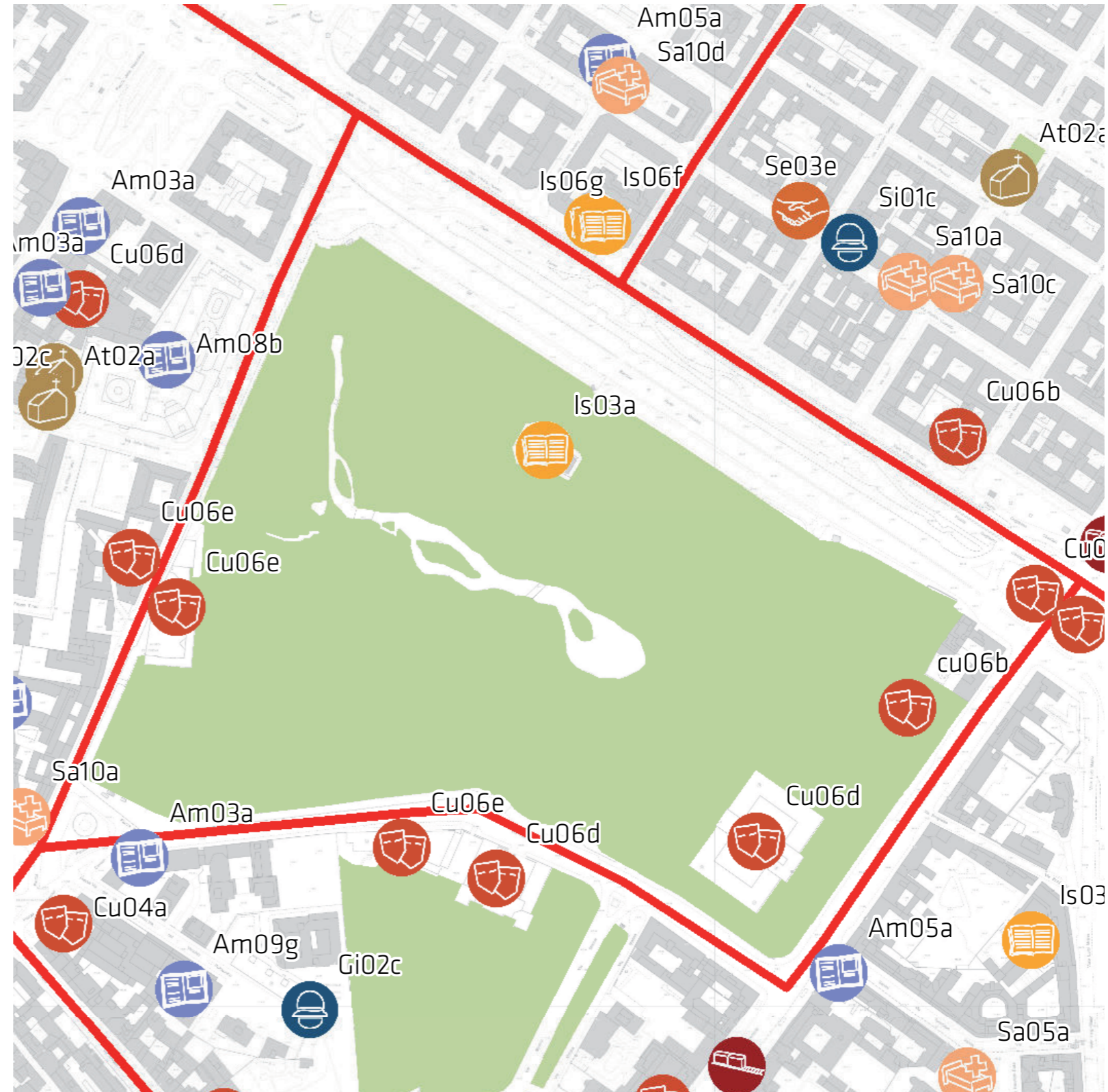
I dati sulla condizione demografica sono di fonte anagrafica (31/12/2015), i dati relativi agli edifici sono di fonte censuaria (2011 - versione provvisoria - i dati definitivi sono in corso di elaborazione)

# servizi esistenti e programmati\*



## Mappatura









- Am01a Borsari
- Am02a Centro cucina e mensa
- Am02b Consigli di Zona
- Am02c Magazzini e depositi
- Am02d Sedi istituzionali comunali
- Am02e Uffici comunali
- Am03a Consolato
- Am05a Poste - Agenzie di base e uffici succursali
- Am06a Sedi istituzionali provinciali
- Am06b Uffici provinciali
- Am07a Sedi istituzionali regionali
- Am07b Uffici regionali
- Am08a Prefettura
- Am08b Uffici, provveditorati e agenzie statali
- Am09a Acqua potabile uffici
- Am09b Edilizia residenziale uffici
- Am09c Energia elettrica uffici
- Am09d Gas metano uffici
- Am09e Poste e telecomunicazioni uffici
- Am09f Previdenza e assistenza uffici
- Am09g Trasporti e mobilità uffici
- At01a Istituti, opere e fondazioni religiose
- At02a Chiese e santuari cattolici
- At02b Luoghi per il culto e centri di confessioni religiose
- At02c Oratori e opere parrocchiali
- At03a Uffici ecclesiastici
- Co02a Mercati rionali
- Co03b Mercato floricolo
- Co03c Mercato ittico
- Co03d Mercato ortofrutticolo
- Cu01a Associazioni culturali
- Cu02a Centri sociali e ricreativi
- Cu02b Sedi di associazioni socio-culturali e di categoria
- Cu03a Archivi
- Cu03b Biblioteche Centrali
- Cu03c Biblioteche di quartiere
- Cu03d Specialistiche e di conservazione
- Cu03e Centri di documentazione e altre biblioteche
- Cu04a Centri congressi e sale conferenze
- Cu06b Istituti Culturali e monumenti
- Cu06d Musei
- Cu06e Sedi espositive
- Cu07b Scuola di cinema
- Cu07c Scuola di danza
- Cu07d Scuola di musica
- Cu07e Scuola di teatro
- Cu08a Auditorium
- Cu08b Polifunzionale
- Cu08c Teatro
- Ed02b Residenza in locazione a canone convenzionato
- Ed02d Residenza pubblica
- Ed02e Residenza per studenti
- Gi01a Istituti penali
- Gi01b Istituti penali minorili
- Gi02a Tribunali
- Gi02c Uffici giudiziari
- Im01a Aeroporti
- Im01b Scali e depositi ferroviari
- Im01c Stazioni ferroviarie
- Im01d Stazioni MM
- Im02a Parcheggi pertinenziali
- Im02c Parcheggi pubblici esterni alla carreggiata
- Im02d Parcheggi pubblici d'interscambio
- Im02e Parcheggi pubblici per i grandi servizi pubblici
- It01a Depositi autobus, tram e metropolitana
- It01b Depositi e autorimesse (Gestione rifiuti)
- It02a Impianti e sezioni distaccate acqua potabile
- It03a Cabine e impianti gas metano
- It03b Cogeneratori gas metano
- It04a Cabine elettriche
- It04c Stazioni e sottostazioni elettriche
- It04d Unità e poli operativi distribuzione energia elettrica
- It05a Impianti di raccolta rifiuti
- It05c Smaltimento rifiuti
- It05d Impianti smaltimento e recupero rifiuti
- It06a Depuratori
- It06b Sgrigliatori
- Is01a Centro giochi
- Is01b Centro prima infanzia
- Is01c Micronido
- Is01d Nidi d'infanzia
- Is01g Nido aziendale
- Is01h Nido famiglia
- Is02a Scuole di formazione professionale
- Is03a Scuole per l'infanzia
- Is03b Scuole per l'infanzia speciali
- Is03c Scuole per l'infanzia straniere
- Is04a Scuole primarie
- Is04b Scuole primarie speciali
- Is04c Scuole primarie straniere
- Is05a Scuole secondarie inferiori
- Is05b Scuole secondarie inferiori speciali
- Is05c Scuole secondarie inferiori straniere
- Is06a Conservatorio
- Is06b Istituto d'Arte
- Is06c Istituto istruzione superiore
- Is06d Istituto magistrale
- Is06e Istituto professionale
- Is06f Istituto tecnico
- Is06g Liceo
- Is06h Perito
- Is07a Centri di Formazione
- Is07c Enti accreditati di formazione professionale
- Is07d Fondazione Scuole Civiche
- Is08a Tempo per le famiglie
- Sa01a Canile
- Sa02a Centri di psicologia del bambino
- Sa02c Centri ASL
- Sa02d Ufficio Relazione con il Pubblico e Direzioni ASL
- Sa02e Unità tutela dei minori
- Sa03a Cimiteri
- Sa04a Pronto soccorso e pronto intervento
- Sa05a Servizi di medicina di laboratorio
- Sa06a Struttura ospedaliera
- Sa07a Consultori Pediatrici
- Sa07b Strutture ambulatoriali
- Sa08a Strutture di ricovero e cura
- Sa09a Strutture psichiatriche
- Sa10a Farmacie
- Sa10b Medici di Medicina Generale
- Sa10c Pediatri libera scelta
- Sa10d Veterinari
- Se02a Centri aggregativi multifunzionali
- Se02b Centri aggregazione giovanili
- Se02c Centri socio ricreativi culturali per anziani
- Se03b Servizi Comunali di accesso per adulti
- Se03c Servizi Comunali specialistici per adulti
- Se03d Servizi di Assistenza Domiciliare per adulti
- Se03e Servizi Residenziali per adulti
- Se03f Servizi Territoriali per adulti
- Se04b Servizi Comunali di accesso per anziani
- Se04c Servizi Comunali specialistici per anziani
- Se04d Servizi di Assistenza Domiciliare per anziani
- Se04e Servizi Residenziali per anziani
- Se04f Servizi Territoriali per anziani
- Se05a Servizi Comunali di accesso per disabili
- Se05b Servizi Comunali specialistici per disabili
- Se05c Servizi di Assistenza Domiciliare per disabili
- Se05d Servizi Residenziali per disabili
- Se05e Servizi Territoriali per disabili
- Se06b Servizi Comunali di accesso per minori
- Se06c Servizi Comunali specialistici per minori
- Se06d Servizi di Assistenza Domiciliare per minori
- Se06e Servizi Residenziali per minori
- Se06f Servizi Territoriali per minori
- Si01a Carabinieri - Caserme e stazioni
- Si01b Carabinieri - Centro detentivo per la permanenza temporanea e assis
- Si01c Carabinieri - Comandi e uffici
- Si02a Forze Armate - Caserme e impianti
- Si02b Forze Armate - Comandi
- Si02c Forze Armate - Scuola militare
- Si03a Guardia di Finanza - Comandi interregionali e regionali
- Si03b Guardia di Finanza - Gruppi e Compagnie
- Si03c Guardia di Finanza - Nuclei regionali e provinciali polizia tributaria
- Si03d Guardia di Finanza - Nuclei speciali
- Si04a Polizia di Stato - Caserme e commissariati
- Si04b Polizia di Stato - Comandi e Posti di P.S.
- Si04c Polizia di Stato - Scuola P.S.
- Si04d Polizia Ferroviaria
- Si04e Polizia frontiera
- Si04f Polizia stradale
- Si04g Questura
- Si05a Polizia Locale - Autoparco e depositi giudiziari
- Si05b Polizia Locale - Comandi e presidi
- Si05c Polizia Locale - Nuclei
- Si05d Polizia Locale - Scuola polizia municipale
- Si05e Polizia Locale - Sezioni
- Si07a Protezione Civile - Aree di esercitazione
- Si07b Protezione Civile - Sedi
- Si08a Vigili del Fuoco - Caserma e uffici
- Sp01a Centri polivalenti
- Sp02b Centri balneari
- Sp02c Centri sportivi
- Sp02e Piscine
- Sp03a Grande impianto
- Sp03c Stadio pubblico o regolato da atto d'asservimento
- Sp04a Strutture sportive oratoriali
- Tu01a Campeggi
- Tu01b Ostelli
- Tu02a Fiera e spazi espositivi
- Un01a Centri ricerca/laboratori di ricerca
- Un02a Accademie e Istituti superiori di studi
- Un02b Incubatori d'impresa
- Un02c Sedi e poli universitari
- Un02d Servizi per studenti
- Ve01a Giardino di quartiere
- Ve01b Giardino pubblico
- Ve01c Parco estensivo
- Ve01d Parco storico
- Ve01e Parco urbano


















200 m  
1000 ft

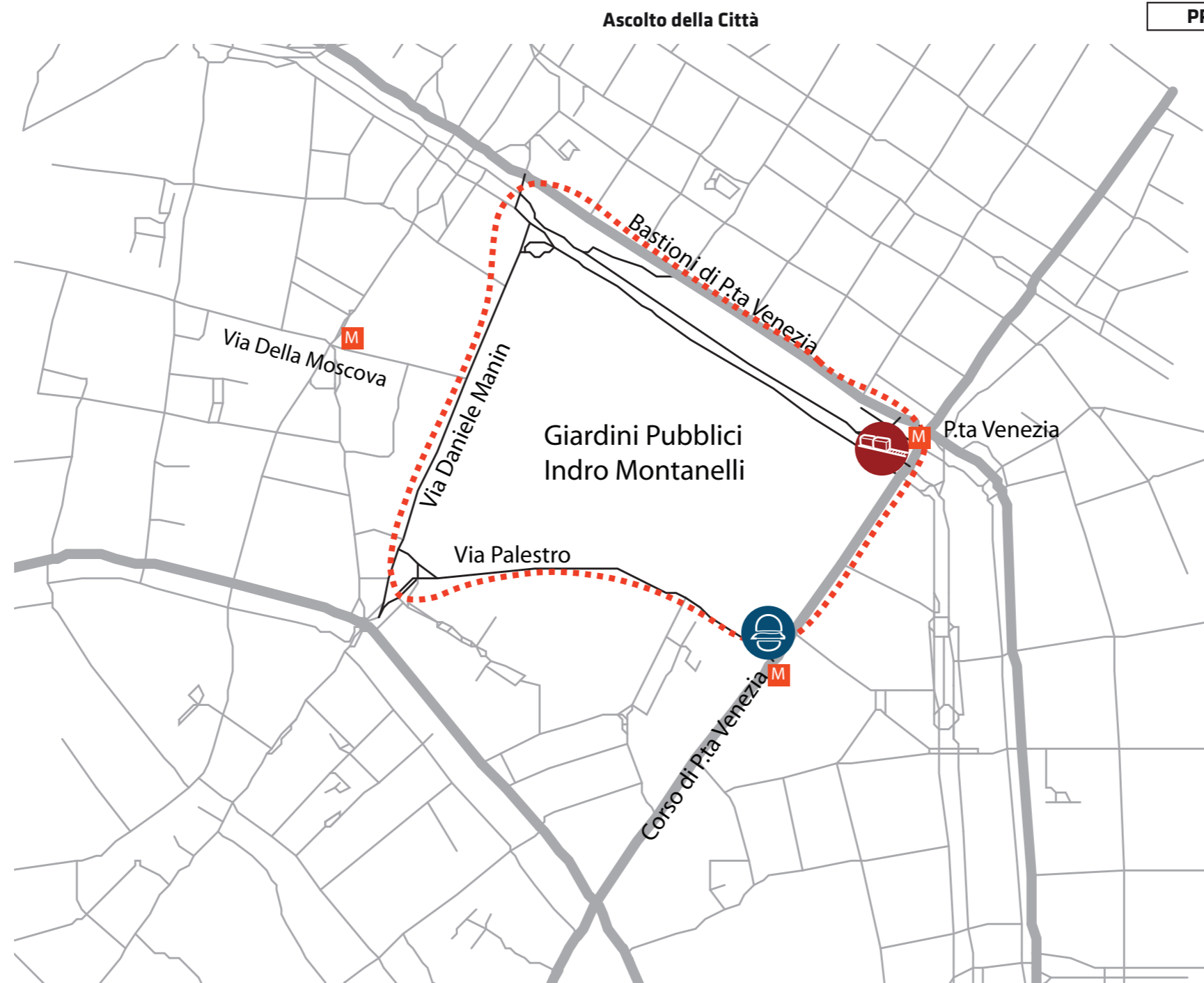
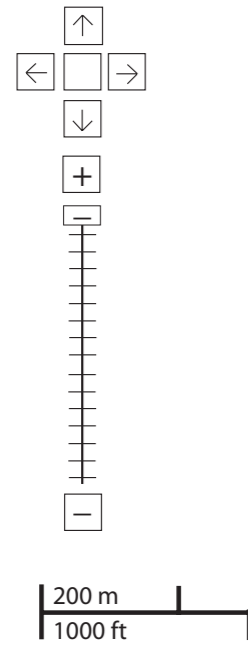
\*Servizi programmati dal Piano Triennale delle Opere Pubbliche (PTOOPP)



<b>TOT. (mq)</b>	9.090	1.289	0	168.641
di cui <b>SERVIZI INDISPENSABILI (mq)</b>	8.382	1.289	-	168.641
<i>Offerta complessiva servizi</i>				
 Cu01a		 Is03a	 Im02a (sotteraneo)	 Ve01d
 Cu03d				
 cu06b				
 Cu06d				
 Cu06e				

**problemi**

- cultura  

- università e ricerca  

- istruzione  

- salute  

- servizi sociali  

- giustizia, sicurezza e protezione civile  

- sport  

- verde  

- edilizia residenziale sociale  

- amministrativo  

- attrezzature religiose  

- infrastrutture per mobilità e trasporto pubblico  

- commercio e attività produttive  

- infrastrutture tecnologiche e per l'ambiente  

- turismo  




**PROBLEMI**      potenzialità


















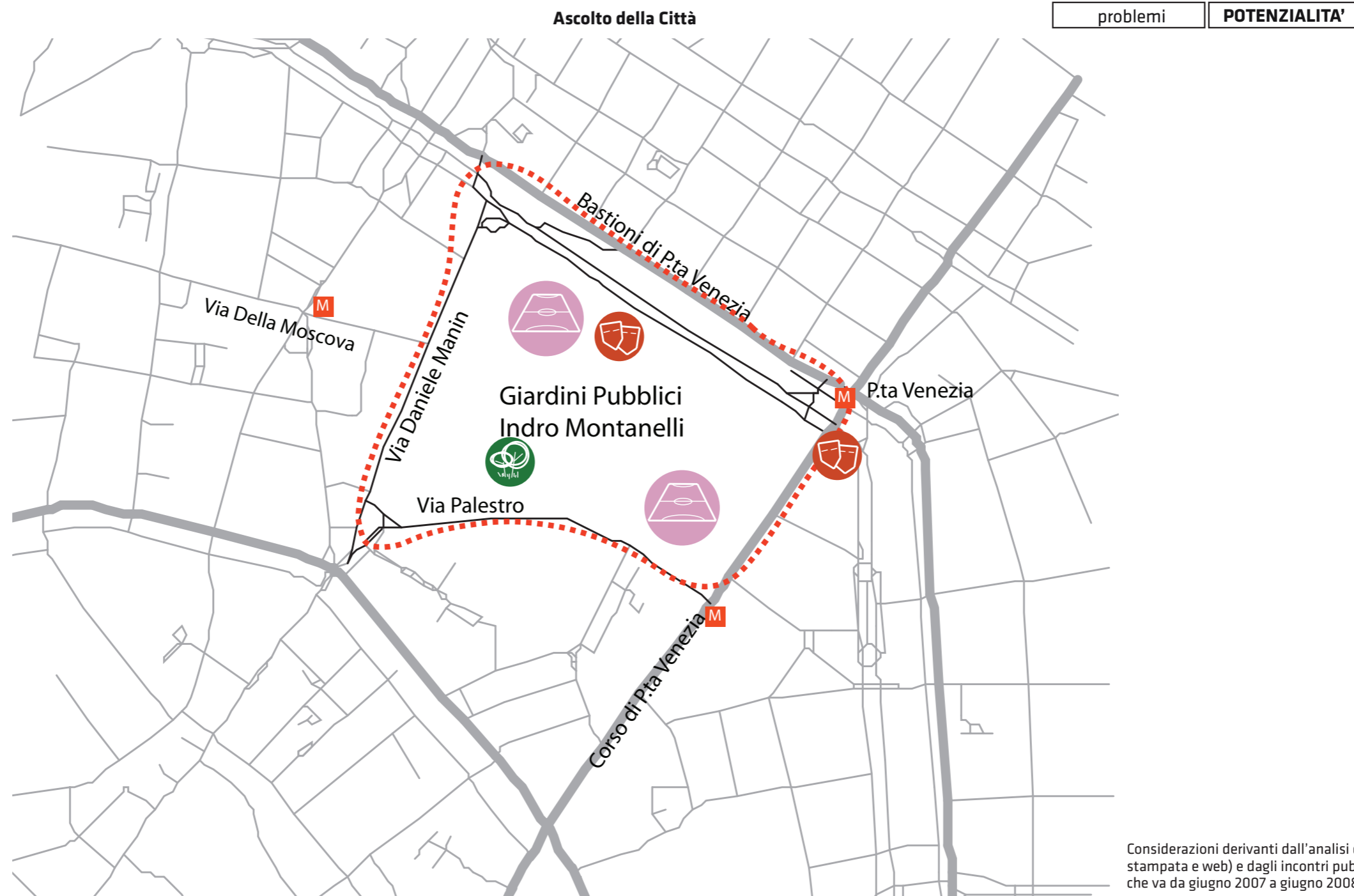
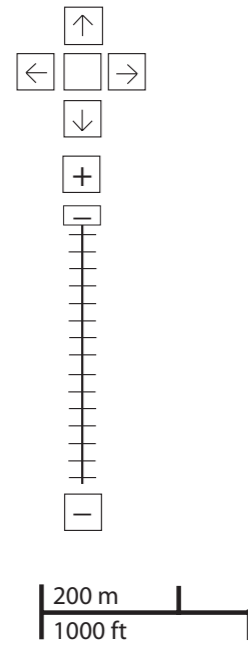
**zona 3**  
reclami relativi alla zona

-  4
-  1

Considerazioni derivanti dall'analisi dei media (carta stampata e web) e dagli incontri pubblici nel periodo che va da giugno 2007 a giugno 2008.

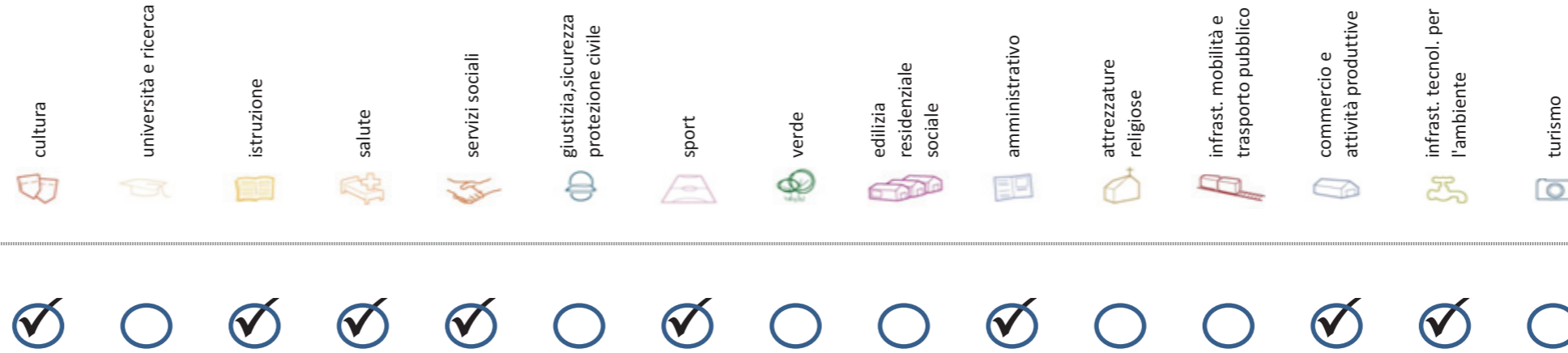
**potenzialità**

- cultura  

- università e ricerca  

- istruzione  

- salute  

- servizi sociali  

- giustizia, sicurezza e protezione civile  

- sport  

- verde  

- edilizia residenziale sociale  

- amministrativo  

- attrezzature religiose  

- infrastrutture per mobilità e trasporto pubblico  

- commercio e attività produttive  

- infrastrutture tecnologiche e per l'ambiente  

- turismo  




Considerazioni derivanti dall'analisi dei media (carta stampata e web) e dagli incontri pubblici nel periodo che va da giugno 2007 a giugno 2008.

## Soddisfazione del bisogno di servizi



Servizi di natura territoriale per cui è possibile misurare il livello di soddisfazione del bisogno in rapporto ai bacini di utenza potenziale

Esprime la quota di popolazione residente nel NIL che, essendo potenzialmente target del servizio, **rischia di non essere servita sulla base dell'offerta presente.**

Ha la funzione di ponderare il bisogno potenzialmente insoddisfatto rilevato "entro il NIL" **rispetto al complessivo bisogno del servizio espresso a livello cittadino.**

Indice sintetico che quantifica il **livello di criticità potenziale del NIL** per il servizio sulla base delle due precedenti misure. La scala va da **0 (bisogno soddisfatto)** a **5 (segnale d'attenzione)**.

Per la metodologia completa si veda il documento **"Il Piano dei Servizi del Comune di Milano – Metodologia e analisi del bisogno di servizi"**

Categoria	Tipologia di servizio	% di bisogno non soddisfatto entro il NIL	% di bisogno non soddisfatto del NIL rispetto al bisogno cittadino	Livello di criticità da 0 a 5
Cultura	Biblioteche di quartiere	-	-	-
	Nidi d'infanzia	-	-	-
Istruzione	Scuole per l'infanzia	-	-	-
	Scuole primarie	-	-	-
	Scuole sec. di I grado	-	-	-
Salute	Consultori pediatrici	-	-	-
	Strutture ambulatoriali	-	-	-
	Farmacie	-	-	-
Commercio e att. produttive	Medici di med. generale	-	-	-
	Pediatri di libera scelta	-	-	-
Commercio e att. produttive	Mercati rionali coperti	-	-	-

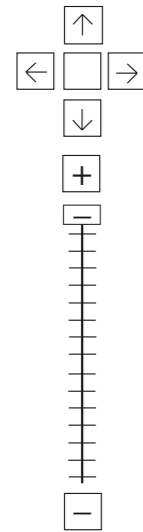
Categoria	Tipologia di servizio	% di bisogno non soddisfatto entro il NIL	% di bisogno non soddisfatto del NIL rispetto al bisogno cittadino	Livello di criticità da 0 a 5
Servizi sociali	CAM	-	-	-
	CAG	-	-	-
Sport	CSRCA	-	-	-
	Centri sportivi Calcio	-	-	-
	Centri sportivi	-	-	-
Amministrativo	Palestre	-	-	-
	Piscine coperte	-	-	-
Infrast. tecnol. per l'ambiente	Strut. sport. oratoriali	-	-	-
	Sedi di Milano semplice	-	-	-
Infrast. tecnol. per l'ambiente	Uffici postali	-	-	-
	Riciclerie	-	-	-



## indicatori territoriali

Analisi delle superfici	Analisi mobilità	Analisi esercizi di vicinato	Caratteristiche NIL
<p><b>Superficie Totale</b> (estensione areale totale, al lordo delle strade) 25,0 ha</p> <p>Aree in trasformazione da PGT -</p> <p>Superficie coperta / ha 3,9 % / 1,0 ha</p> <p>Superficie coperta ERP/ ha -</p> <p>Aree a verde / ha -</p>	<p><b>Mezzi pubblici</b> Numero fermate metro (FNM, Passante) 0 Numero fermate mezzi di superficie 3 pari a 0,1 unità/ha</p> <p><b>Mobilità Ambiente</b> Piste ciclabili - Superficie sosta veicoli -</p>	<p>Numero di esercizi di vicinato 4 pari a 0,2 unità/ha</p> <p>Numero di esercizi commerciali media struttura di vendita 0,0 unità</p> <p>Numero di esercizi commerciali grande struttura di vendita 0,0 unità</p> <p>Numero di pubblici esercizi 3 pari a 0,1 unità/ha</p> <p>Superficie di vendita di esercizi di vicinato per unità di superficie territoriale 7 mq/ha pari a 3,7 mq/ab</p> <p>Superficie di vendita per esercizi di media distribuzione per unità di superficie 0,0 mq/ha pari a 0,0 mq/ab</p> <p>Numero imprese (2007) 1 unità</p>	<p>Presenza servizi sovra NIL -</p> <p>Presenza barriere fisiche (che rendono chiuso il NIL) -</p>

# trasformazioni in corso



200 m  
1000 ft

**Legenda**

- Rete stradale
- Perimetri NIL
- ATU
- Piano delle alienazioni
- Accordi di Programma
- Accordo Quadro
- Bando
- Convenzione
- Istanza
- Progetti viabilistici Expo
- PA
- PA Obbligatorie
- PCC in deroga
- PII e opere esterne
- PIR
- PRECU
- PRU
- Protocollo di Intesa
- VAR
- Zona C

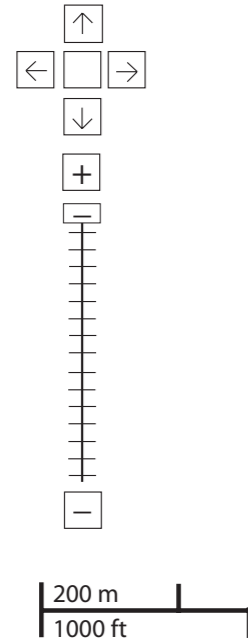
Denominazione	St	superficie lorda di pavimento						
		totale	residenza	commercio	terziario	ricettivo	produttivo	funzioni compatibili

Nome	Standard totale (mq)	Cessione/asservimento aree	Cessione/asservimento parcheggi	Standard monetizzato (mq)	Standard qualitativo (tipologia)	Standard qualitativo (mq eq.)	Opere aggiuntive	Urbanizzazione primaria/secondaria

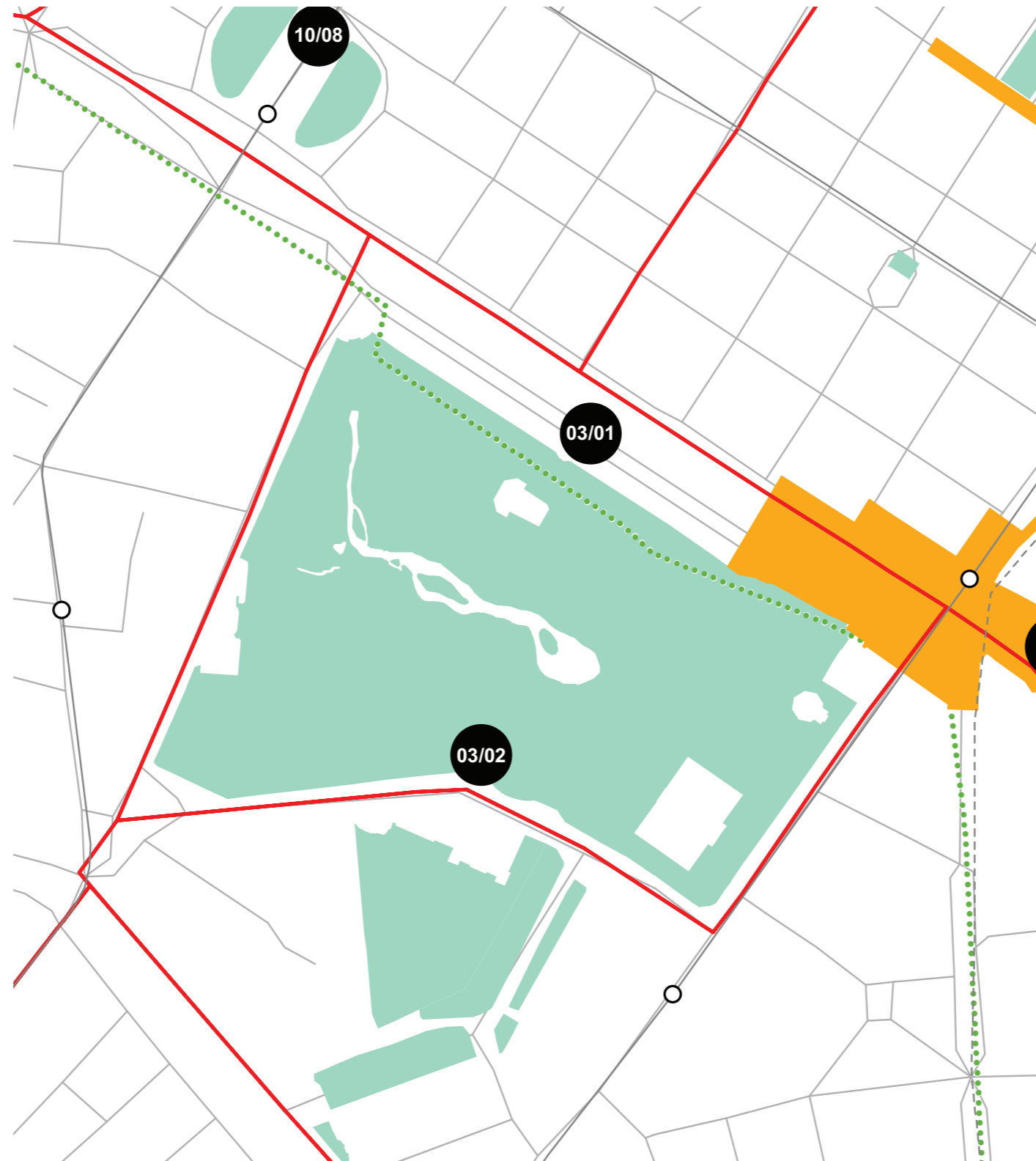
stima della popolazione a fine insediamento																			
classi d'età													n° componenti						
0-2	3-5	6-10	11-13	14-16	17-18	19-24	25-34	35-44	45-54	55-64	65-74	75+	Tot	1	2	3	4	5+	Tot



## progettazione locale



- Legenda**
- Rete stradale
  - Perimetri NIL
  - ... Raggi verdi
  - Verde esistente
  - Verde programmato
  - Parchi regionali
  - Aree pedonali
  - Piani di cintura urbana
  - Ambiti di trasformazione
  - Centralità locali
  - Rete trasporto pubblico esistente
  - - - Rete trasporto pubblico programmato
  - Fermate MM esistenti
  - Fermate MM programmate



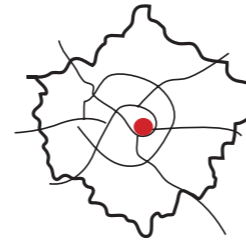
Riqualificare i margini del parco e sviluppare la connessione con altre superfici verdi pedonali esistenti in prossimità. In particolare, connettere il parco ai giardini di Villa Reale fino a via Senato, ridimensionando gli attraversamenti carrabili di via Palestro e via Marina

### Interventi specifici

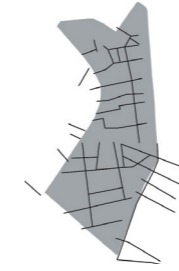
- 03/01 **Via Vittorio Veneto**  
Realizzare nuovi percorsi pedonali di attraversamento  
Realizzare nuovi percorsi ciclabili
- 03/02 **Via Palestro**  
Riqualificare e ampliare le superfici pedonali con aree di sosta e superfici verdi



## analisi



localizzazione NIL



mappa del NIL

**Residenti:** **14.929**  
Variazione prevista al 2034: 16750 (+12,2%)

**Densità abitativa (ab/km2):** **9.644**  
Densità prevista al 2034: 10.820

### Struttura per età

**Bambini (0-5):** **730 (4,9%)**  
Variazione prevista al 2034: 854 (+17%)

**Minorenni (0-17):** **2305 (15,4%)**  
Variazione prevista al 2034: 2410 (+4,6%)

**Giovani (18 - 34):** **2588 (17,3%)**  
Variazione prevista al 2034: 3430 (+32,5%)

**Anziani (65+):** **3696 (24,8%)**  
Variazione prevista al 2034: 4442 (+20,2%)

**"Grandi" anziani (85+):** **613 (4,1%)**  
Variazione prevista al 2034: 886 (+44,5%)

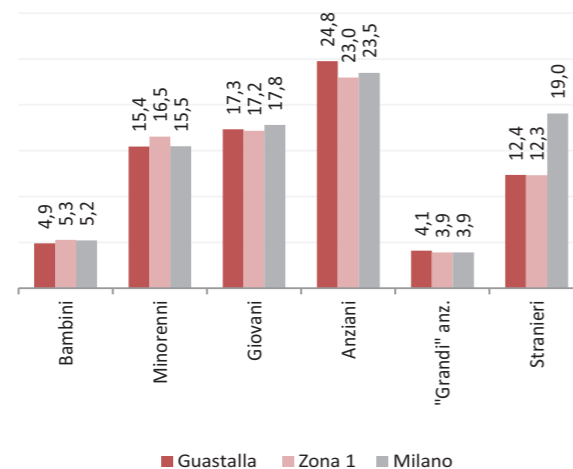
### Popolazione straniera

**Totale stranieri:** **1844 (12,4%)**

**Minorenni tra gli stranieri:** **190 (10,3%)**

**Cittadinanze prevalenti (% su totale stranieri)**

1° Filippine	378 (20,5%)
2° Sri Lanka (ex Ceylon)	304 (16,5%)
3° Perù	94 (5,1%)



### Dotazione di servizi

**Dotazione servizi:** **mq**  
Per abitante: mq/ab

**Dotazione minima:** **mq**  
Per abitante: mq/ab

**Dotazione min. Milano:** **mq**  
Per abitante: mq/ab

### Destinazione d'uso degli edifici

**Residenziale:** **68,0%**  
A Milano: 60,2%

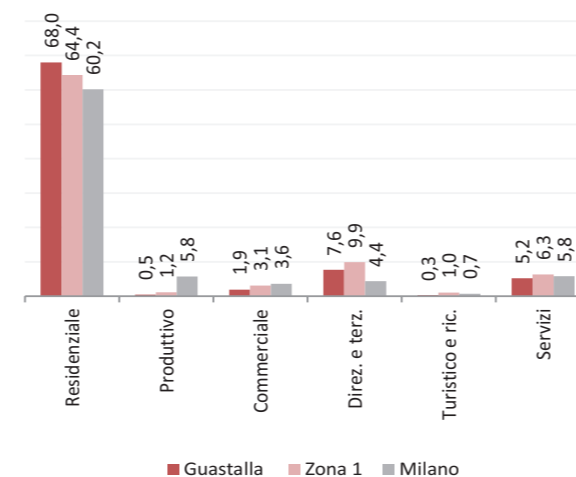
**Produttivo:** **0,5%**  
A Milano: 5,8%

**Commerciale:** **1,9%**  
A Milano: 3,6%

**Direzionale e terziario:** **7,6%**  
A Milano: 4,4%

**Turistico e ricettivo:** **0,3%**  
A Milano: 0,7%

**Servizi:** **5,2%**  
A Milano: 5,8%



### Potenzialità

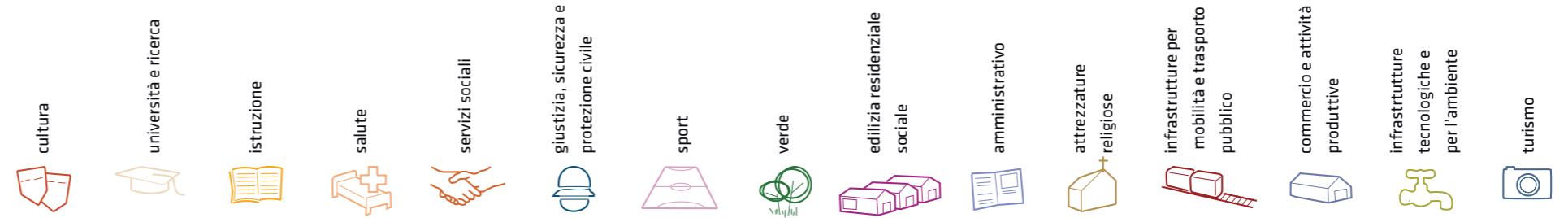
Ampliamento con nuovi servizi forniti all'interno dell'Ospedale.

### Problemi

Problemi viabilistici e degrado del palazzo di Giustizia.

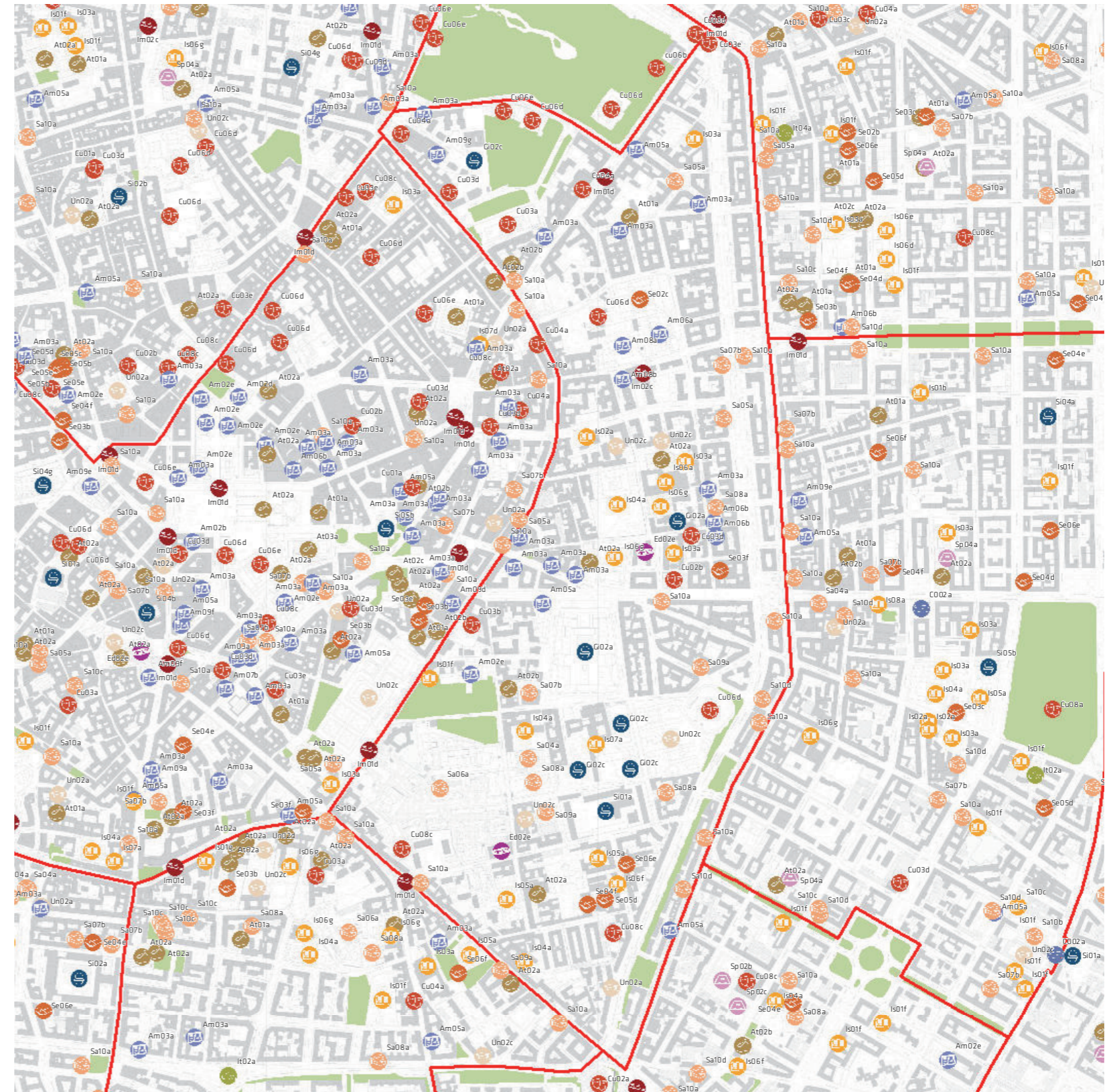
Considerazioni derivanti dall'analisi dei media (carta stampata e web) e dagli incontri pubblici nel periodo che va da giugno 2007 a giugno 2008.

# servizi esistenti e programmati\*



## Mappatura
















- Am01a Borsa
- Am02a Centro cucina e mensa
- Am02b Consigli di Zona
- Am02c Magazzini e depositi
- Am02d Sedi istituzionali comunali
- Am02e Uffici comunali
- Am03a Consolato
- Am05a Poste - Agenzie di base e uffici succursali
- Am06a Sedi istituzionali provinciali
- Am06b Uffici provinciali
- Am07a Sedi istituzionali regionali
- Am07b Uffici regionali
- Am08a Prefettura
- Am08b Uffici, provveditorati e agenzie statali
- Am09a Acqua potabile uffici
- Am09b Edilizia residenziale uffici
- Am09c Energia elettrica uffici
- Am09d Gas metano uffici
- Am09e Poste e telecomunicazioni uffici
- Am09f Previdenza e assistenza uffici
- Am09g Trasporti e mobilità uffici
- At01a Istituti, opere e fondazioni religiose
- At02a Chiese e santuari cattolici
- At02b Luoghi per il culto e centri di confessioni religiose
- At02c Oratori e opere parrocchiali
- At03a Uffici ecclesastici
- Co02a Mercati rionali
- Co03b Mercato floricolo
- Co03c Mercato ittico
- Co03d Mercato ortofrutticolo
- Cu01a Associazioni culturali
- Cu02a Centri sociali e ricreativi
- Cu02b Sedi di associazioni socio-culturali e di categoria
- Cu03a Archivi
- Cu03b Biblioteche Centrali
- Cu03c Biblioteche di quartiere
- Cu03d Specialistiche e di conservazione
- Cu03e Centri di documentazione e altre biblioteche
- Cu04a Centri congressi e sale conferenze
- Cu06b Istituti Culturali e monumenti
- Cu06d Musei
- Cu06e Sedi espositive
- Cu07b Scuola di cinema
- Cu07c Scuola di danza
- Cu07d Scuola di musica
- Cu07e Scuola di teatro
- Cu08a Auditorium
- Cu08b Polifunzionale
- Cu08c Teatro
- Ed02b Residenza in locazione a canone convenzionato
- Ed02d Residenza pubblica
- Ed02e Residenza per studenti
- Gi01a Istituti penali
- Gi01b Istituti penali minorili
- Gi02a Tribunali
- Gi02c Uffici giudiziari
- Im01a Aeroporti
- Im01b Scali e depositi ferroviari
- Im01c Stazioni ferroviarie
- Im01d Stazioni MM
- Im02a Parcheggi pertinenziali
- Im02c Parcheggi pubblici esterni alla carreggiata
- Im02d Parcheggi pubblici d'interscambio
- Im02e Parcheggi pubblici per i grandi servizi pubblici
- It01a Depositi autobus, tram e metropolitana
- It01b Depositi e autorimesse (Gestione rifiuti)
- It02a Impianti e sezioni distaccate acqua potabile
- It03a Cabine e impianti gas metano
- It03b Cogeneratori gas metano
- It04a Cabine elettriche
- It04c Stazioni e sottostazioni elettriche
- It04d Unità e poli operativi distribuzione energia elettrica
- It05a Impianti di raccolta rifiuti
- It05c Smaltimento rifiuti
- It05d Impianti smaltimento e recupero rifiuti
- It06a Depuratori
- It06b Spriglieratori
- Is01a Centro giochi
- Is01b Centro prima infanzia
- Is01c Micronido
- Is01e Nidi d'infanzia
- Is01f Nido aziendale
- Is01g Nido famiglia
- Is02a Scuole di formazione professionale
- Is02b Scuole per l'infanzia
- Is03a Scuole per l'infanzia speciali
- Is03c Scuole per l'infanzia straniere
- Is04a Scuole primarie
- Is04b Scuole primarie speciali
- Is04c Scuole primarie straniere
- Is05a Scuole secondarie inferiori
- Is05b Scuole secondarie inferiori speciali
- Is05c Scuole secondarie inferiori straniere
- Is06a Conservatorio
- Is06b Istituto d'Arte
- Is06c Istituto istruzione superiore
- Is06d Istituto magistrale
- Is06e Istituto professionale
- Is06f Istituto tecnico
- Is06g Liceo
- Is06h Perito
- Is07a Centri di Formazione
- Is07c Enti accreditati di formazione professionale
- Is07d Fondazione Scuole Civiche
- Is08a Tempo per le famiglie
- Sa01a Canile
- Sa02a Centri di psicologia del bambino
- Sa02c Centri ASL
- Sa02d Ufficio Relazione con il Pubblico e Direzioni ASL
- Sa02e Unità tutela dei minori
- Sa03a Cimiteri
- Sa04a Pronto soccorso e pronto intervento
- Sa05a Servizi di medicina di laboratorio
- Sa06a Struttura ospedaliera
- Sa07a Consultori Pediatrici
- Sa07b Strutture ambulatoriali
- Sa08a Strutture di ricovero e cura
- Sa09a Strutture psichiatriche
- Sa10a Farmacie
- Sa10b Medici di Medicina Generale
- Sa10c Pediatri libera scelta
- Sa10d Veterinari
- Se02a Centri aggregativi multifunzionali
- Se02b Centri aggregazione giovanili
- Se02c Centri socio ricreativi culturali per anziani
- Se03b Servizi Comunali di accesso per adulti
- Se03c Servizi Comunali specialistici per adulti
- Se03d Servizi di Assistenza Domiciliare per adulti
- Se03e Servizi Residenziali per adulti
- Se03f Servizi Territoriali per adulti
- Se04b Servizi Comunali di accesso per anziani
- Se04c Servizi Comunali specialistici per anziani
- Se04d Servizi di Assistenza Domiciliare per anziani
- Se04e Servizi Residenziali per anziani
- Se05a Servizi Comunali di accesso per disabili
- Se05b Servizi Comunali specialistici per disabili
- Se05c Servizi di Assistenza Domiciliare per disabili
- Se05d Servizi Residenziali per disabili
- Se05e Servizi Territoriali per disabili
- Se06b Servizi Comunali di accesso per minori
- Se06c Servizi Comunali specialistici per minori
- Se06d Servizi di Assistenza Domiciliare per minori
- Se06e Servizi Residenziali per minori
- Se06f Servizi Territoriali per minori
- Si01a Carabinieri - Caserme e stazioni
- Si01b Carabinieri - Centro detentivo per la permanenza temporanea e assis
- Si01c Carabinieri - Comandi e uffici
- Si02a Forze Armate - Caserme e impianti
- Si02b Forze Armate - Comandi
- Si02c Forze Armate - Scuola militare
- Si02d Guardia di Finanza - Comandi interregionali e regionali
- Si03b Guardia di Finanza - Gruppi e Compagnie
- Si03c Guardia di Finanza - Nuclei regionali e provinciali polizia tributaria
- Si03d Guardia di Finanza - Nuclei speciali
- Si04a Polizia di Stato - Caserme e commissariati
- Si04b Polizia di Stato - Comandi e Posti di P.S.
- Si04c Polizia di Stato - Scuola P.S.
- Si04d Polizia Ferroviaria
- Si04e Polizia frontiera
- Si04f Polizia stradale
- Si04g Questura
- Si05a Polizia Locale - Autoparco e depositi giudiziari
- Si05b Polizia Locale - Comandi e presidi
- Si05c Polizia Locale - Nuclei
- Si05d Polizia Locale - Scuola polizia municipale
- Si05e Polizia Locale - Sezioni
- Si07a Protezione Civile - Aree di esercitazione
- Si07b Protezione Civile - Sedi
- Si08a Vigili del Fuoco - Caserma e uffici
- Sp01a Centri polivalenti
- Sp02b Centri balneari
- Sp02c Centri sportivi
- Sp02e Piscine
- Sp03a Grande impianto
- Sp03c Stadio pubblico o regolato da atto d'asservimento
- Sp04a Strutture sportive oratoriali
- Tu01a Campeggi
- Tu01b Ostelli
- Tu02a Fiera e spazi espositivi
- Un01a Centri ricerca/laboratori di ricerca
- Un02a Accademie e Istituti superiori di studi
- Un02b Incubatori d'impresa
- Un02c Sedi e poli universitari
- Un02d Servizi per studenti
- Ve01a Giardino di quartiere
- Ve01b Giardino pubblico
- Ve01c Parco estensivo
- Ve01d Parco storico
- Ve01e Parco urbano

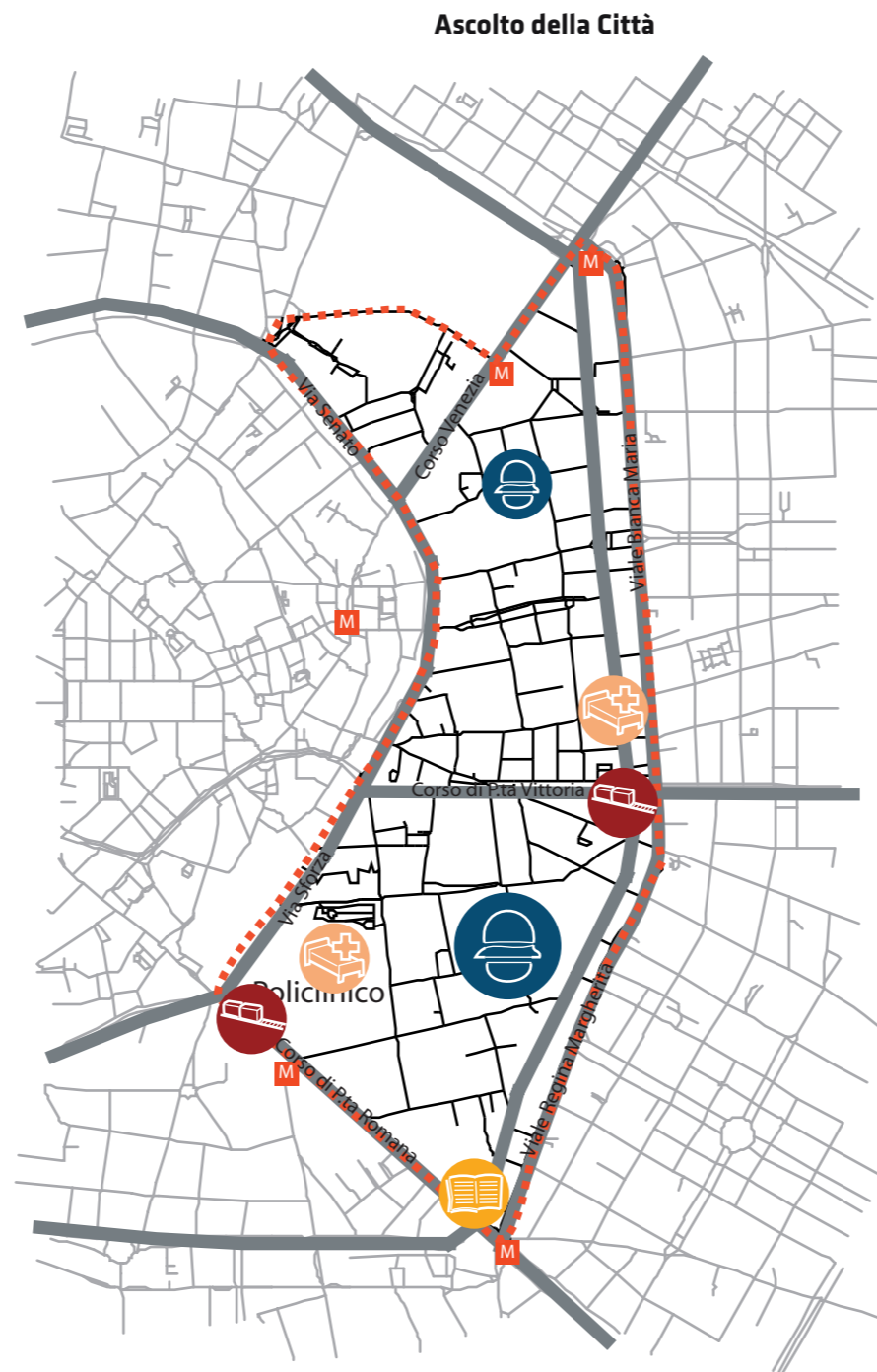
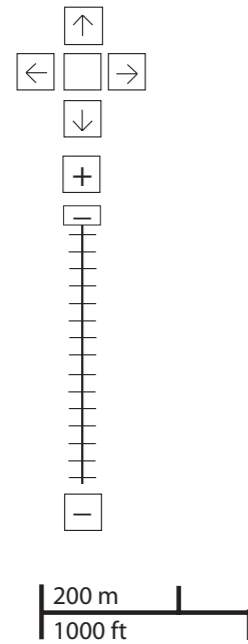


\*Servizi programmati dal Piano Triennale delle Opere Pubbliche (PTOOPP)

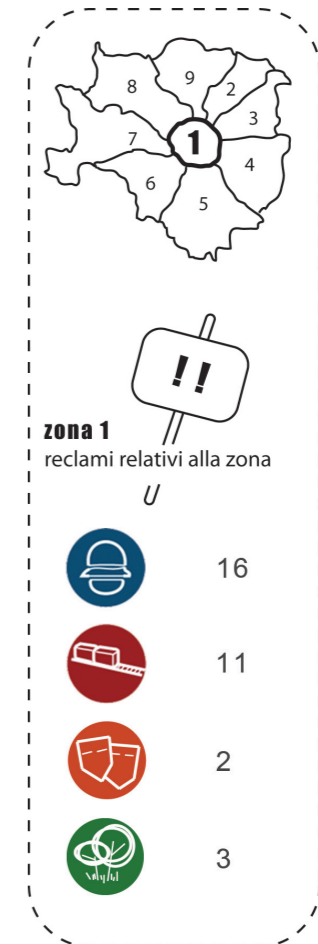


**problemi**

- cultura 
- università e ricerca 
- istruzione 
- salute 
- servizi sociali 
- giustizia, sicurezza e protezione civile 
- sport 
- verde 
- edilizia residenziale sociale 
- amministrativo 
- attrezzature religiose 
- infrastrutture per mobilità e trasporto pubblico 
- commercio e attività produttive 
- infrastrutture tecnologiche e per l'ambiente 
- turismo 


















<b>PROBLEMI</b>	potenzialità
-----------------	--------------

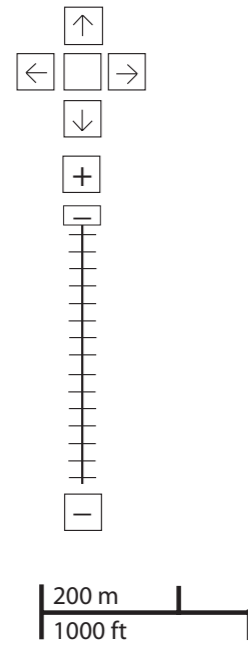


Considerazioni derivanti dall'analisi dei media (carta stampata e web) e dagli incontri pubblici nel periodo che va da giugno 2007 a giugno 2008.

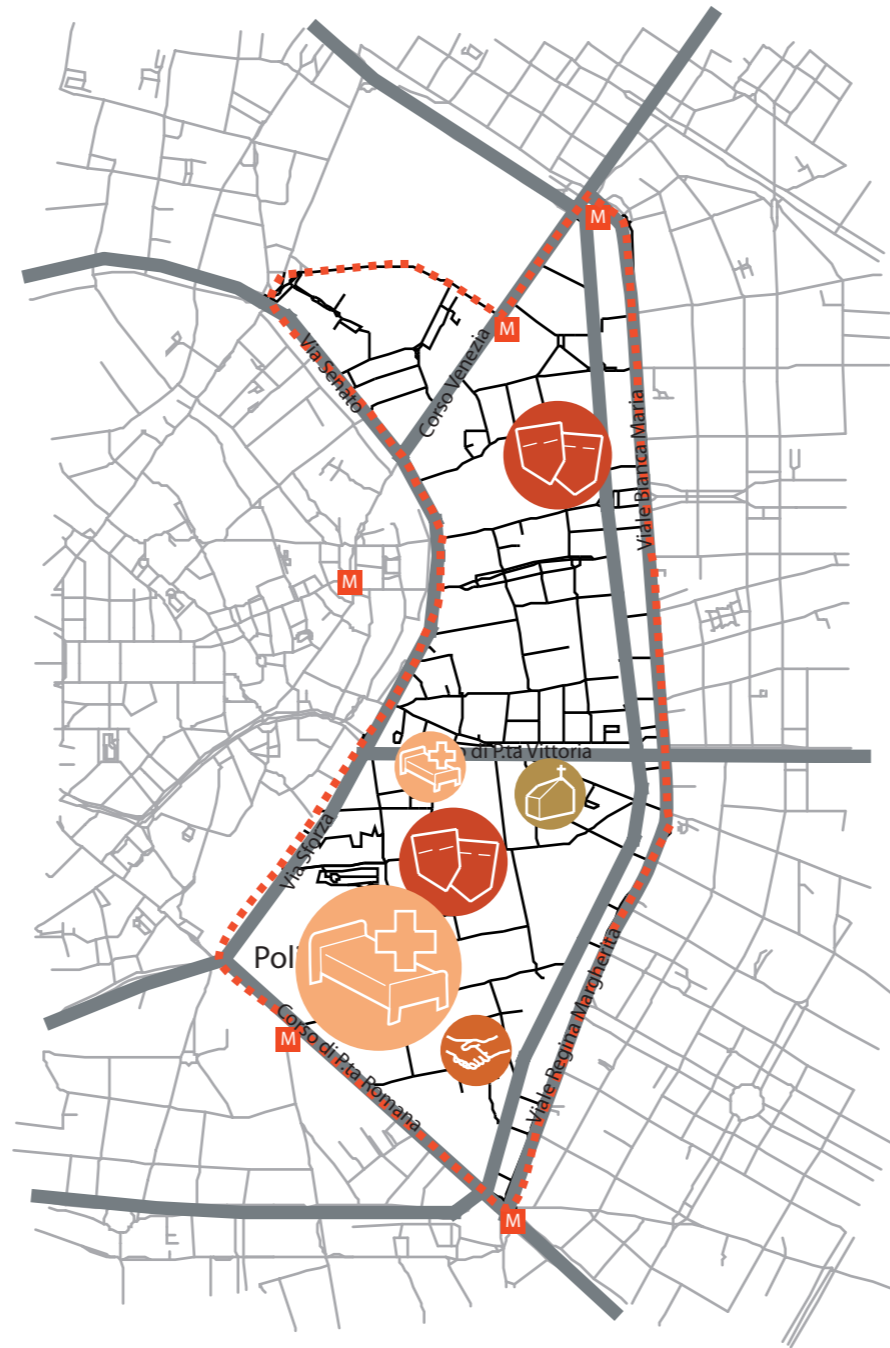


**potenzialità**

- cultura  

- università e ricerca  

- istruzione  

- salute  

- servizi sociali  

- giustizia, sicurezza e protezione civile  

- sport  

- verde  

- edilizia residenziale sociale  

- amministrativo  

- attrezzature religiose  

- infrastrutture per mobilità e trasporto pubblico  

- commercio e attività produttive  

- infrastrutture tecnologiche e per l'ambiente  

- turismo  




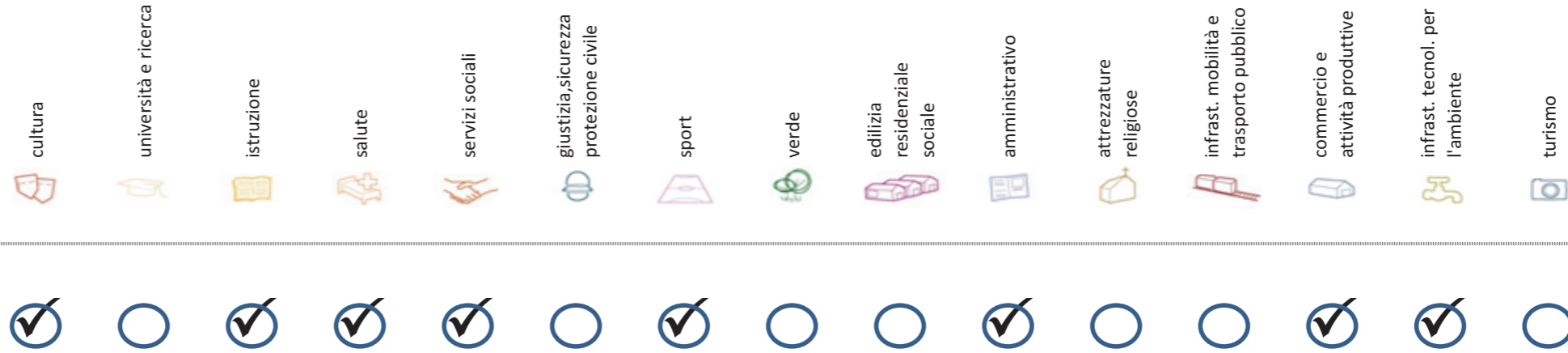
**Ascolto della Città**



problemi **POTENZIALITA'**

Considerazioni derivanti dall'analisi dei media (carta stampata e web) e dagli incontri pubblici nel periodo che va da giugno 2007 a giugno 2008.

## Soddisfazione del bisogno di servizi



Servizi di natura territoriale per cui è possibile misurare il livello di soddisfazione del bisogno in rapporto ai bacini di utenza potenziale

Esprime la quota di popolazione residente nel NIL che, essendo potenzialmente target del servizio, **rischia di non essere servita sulla base dell'offerta presente.**

Ha la funzione di ponderare il bisogno potenzialmente insoddisfatto rilevato "entro il NIL" **rispetto al complessivo bisogno del servizio espresso a livello cittadino.**

Indice sintetico che quantifica il **livello di criticità potenziale del NIL** per il servizio sulla base delle due precedenti misure. La scala va da **0 (bisogno soddisfatto)** a **5 (segnale d'attenzione)**.

Per la metodologia completa si veda il documento **"Il Piano dei Servizi del Comune di Milano – Metodologia e analisi del bisogno di servizi"**

Categoria	Tipologia di servizio	% di bisogno non soddisfatto entro il NIL	% di bisogno non soddisfatto del NIL rispetto al bisogno cittadino	Livello di criticità da 0 a 5
Cultura	Biblioteche di quartiere	0,0%	0,0%	0
	Nidi d'infanzia	30,6%	1,3%	3
Istruzione	Scuole per l'infanzia	43,1%	0,8%	1
	Scuole primarie	2,9%	0,2%	1
	Scuole sec. di I grado	1,1%	0,1%	1
	Consultori pediatrici	47,3%	0,8%	1
Salute	Strutture ambulatoriali	0,6%	0,0%	1
	Farmacie	2,8%	0,9%	1
	Medici di med. generale	0,0%	0,0%	0
	Pediatri di libera scelta	73,9%	1,9%	3
Commercio e att. produttive	Mercati rionali coperti	74,7%	1,4%	2

Categoria	Tipologia di servizio	% di bisogno non soddisfatto entro il NIL	% di bisogno non soddisfatto del NIL rispetto al bisogno cittadino	Livello di criticità da 0 a 5
Servizi sociali	CAM	36,9%	1,1%	1
	CAG	53,1%	1,3%	1
	CSRCA	18,4%	0,5%	1
Sport	Centri sportivi Calcio	100,0%	2,6%	4
	Centri sportivi	23,8%	0,9%	1
	Palestre	0,0%	0,0%	0
	Piscine coperte	0,0%	0,0%	0
Amministrativo	Strut. sport. oratoriali	0,0%	0,0%	0
	Sedi di Milano semplice	90,9%	1,1%	2
	Uffici postali	0,0%	0,0%	0
Infrast. tecnol. per l'ambiente	Riciclerie	69,5%	2,7%	2

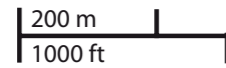
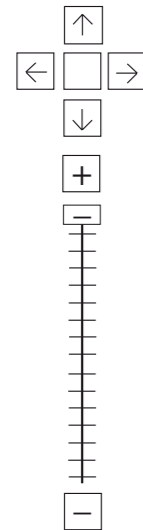
## indicatori territoriali

Analisi delle superfici	Analisi mobilità	Analisi esercizi di vicinato	Caratteristiche NIL
<p><b>Superficie Totale</b> (estensione areale totale, al lordo delle strade) 154, 80 ha</p> <p>Aree in trasformazione da PGT % / ha</p> <p>Superficie coperta / ha 38,65% / 59,8 ha</p> <p>Superficie coperta ERP/ ha % / ha</p> <p>Aree a verde / ha % / ha</p>	<p><b>Mezzi pubblici</b> Numero fermate metro (FNM, Passante) 2 Numero fermate mezzi di superficie 52 pari a 0,34 unità/ha</p> <p><b>Mobilità Ambiente</b> Piste ciclabili m/ab Superficie sosta veicoli</p>	<p>Numero di esercizi di vicinato 626 pari a 4,04 unità/ha</p> <p>Numero di esercizi commerciali media struttura di vendita 9 pari a 0,06 unità/ha</p> <p>Numero di esercizi commerciali grande struttura di vendita 1 unità</p> <p>Numero di pubblici esercizi 196 pari a unità/ha 1,27</p> <p>Superficie di vendita di esercizi di vicinato per unità di superficie territoriale 238 mq/ha pari a 2,43 mq/ab</p> <p>Superficie di vendita per esercizi di media distribuzione per unità di superficie 24 mq/ha pari a 0,25 mq/ab</p> <p>Numero imprese (2007) 176 unità</p>	<p>Presenza servizi sovra NIL Università, Ospedali, Centri di ricerca.</p> <p>Presenza barriere fisiche (che rendono chiuso il NIL) -</p>

# trasformazioni in corso

Denominazione	St	superficie lorda di pavimento						
		totale	residenza	commercio	terziario	ricettivo	produttivo	funzioni compatibili
Conv   R.4.7   Caldara 38   CEc4	-	-	-	-	-	-	-	-
Ist   R.1.2   Orti 4	-	-	-	-	-	-	-	-
Accordo di Programma Policlinico	-	-	-	-	-	-	-	-
Piano delle Alienazioni F1/1/8	-	-	-	-	-	-	-	-

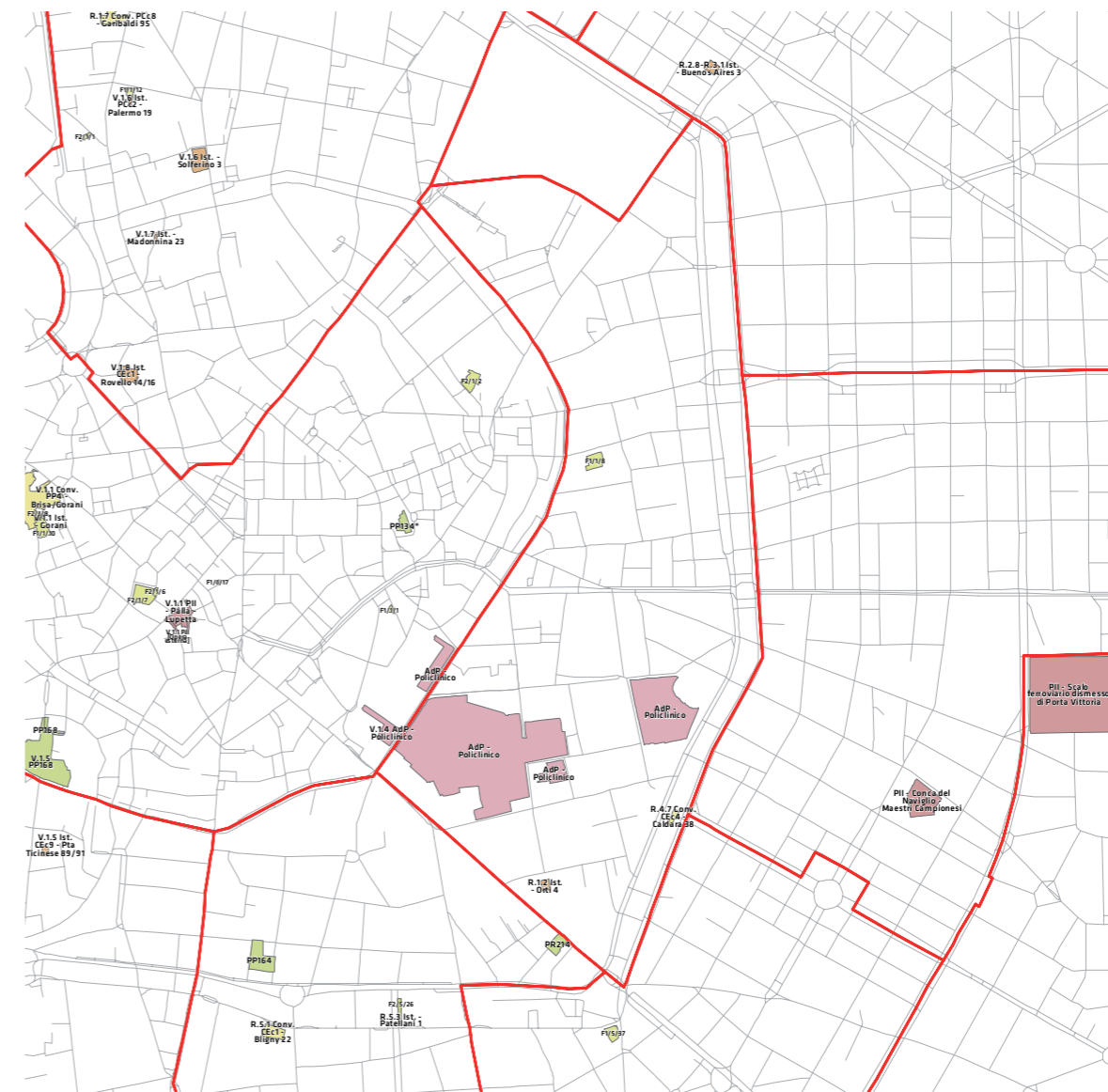
stima della popolazione a fine insediamento																				
classi d'età													n° componenti							
0-2	3-5	6-10	11-13	14-16	17-18	19-24	25-34	35-44	45-54	55-64	65-74	75+	Tot	1	2	3	4	5+	Tot	
-	-	-	-	-	-	-	-	-	-	-	-	-	-	-	-	-	-	-	-	-
-	-	-	-	-	-	-	-	-	-	-	-	-	-	-	-	-	-	-	-	-
-	-	-	-	-	-	-	-	-	-	-	-	-	-	-	-	-	-	-	-	-
-	-	-	-	-	-	-	-	-	-	-	-	-	-	-	-	-	-	-	-	-
-	-	-	-	-	-	-	-	-	-	-	-	-	-	-	-	-	-	-	-	-
-	-	-	-	-	-	-	-	-	-	-	-	-	-	-	-	-	-	-	-	-
-	-	-	-	-	-	-	-	-	-	-	-	-	-	-	-	-	-	-	-	-
-	-	-	-	-	-	-	-	-	-	-	-	-	-	-	-	-	-	-	-	-
-	-	-	-	-	-	-	-	-	-	-	-	-	-	-	-	-	-	-	-	-
-	-	-	-	-	-	-	-	-	-	-	-	-	-	-	-	-	-	-	-	-



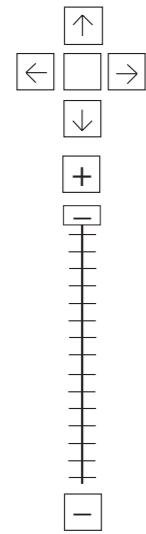
### Legenda

- Rete stradale
- ▭ Perimetri NIL
- ▭ ATU
- ▭ Piano delle alienazioni
- ▭ Accordi di Programma
- ▭ Accordo Quadro
- ▭ Bando
- ▭ Convenzione
- ▭ Istanza
- ▭ Progetti viabilistici Expo
- ▭ PA
- ▭ PA Obbligatori
- ▭ PCC in deroga
- ▭ PII e opere esterne
- ▭ PIR
- ▭ PRECU
- ▭ PRU
- ▭ Protocollo di Intesa
- ▭ VAR
- ▭ Zona C

Nome	Standard totale (mq)	Cessione/asservimento aree	Cessione/asservimento parcheggi	Standard monetizzato (mq)	Standard qualitativo (tipologia)	Standard qualitativo (mq eq.)	Opere aggiuntive	Urbanizzazione primaria/secondaria

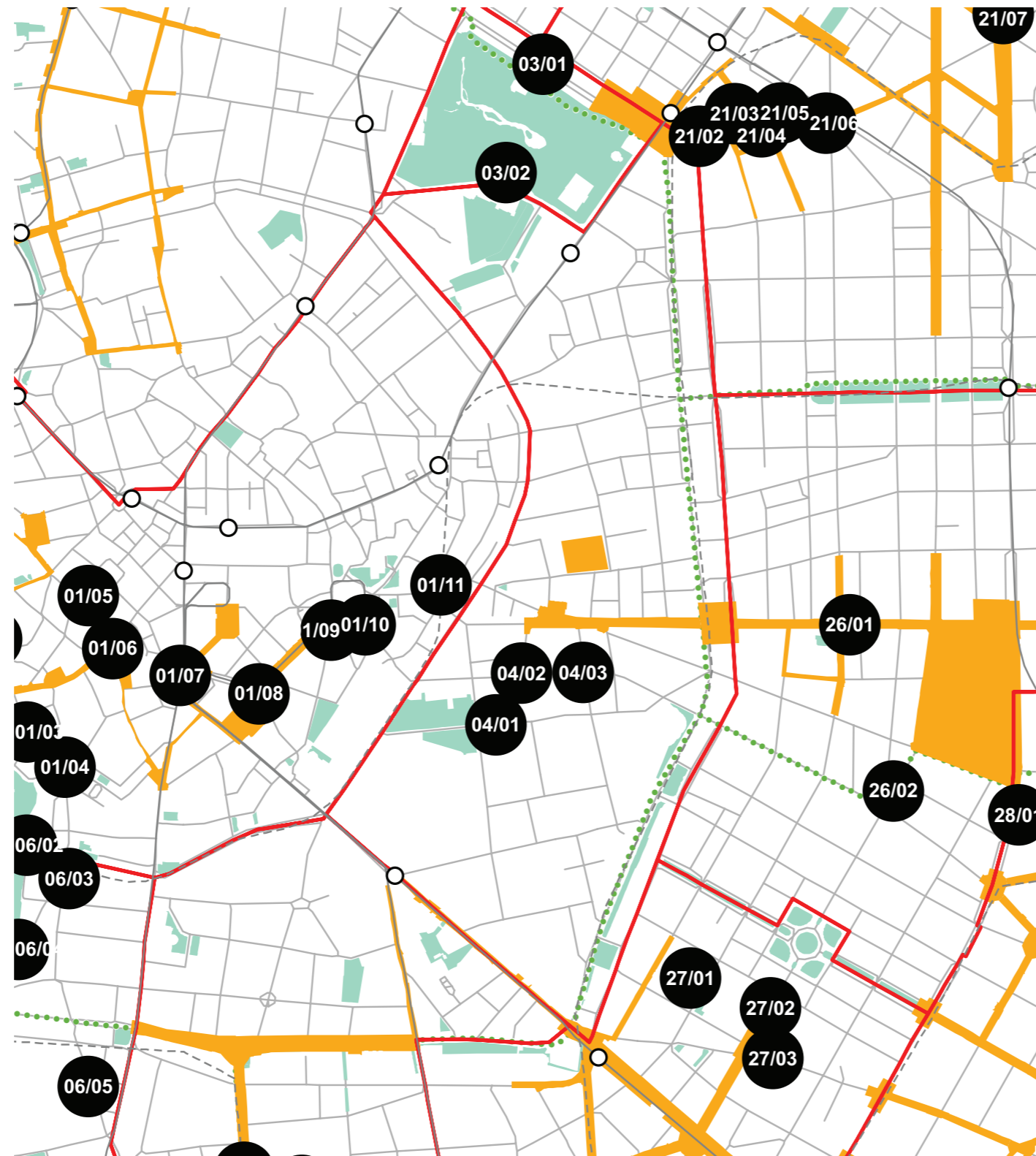


## progettazione locale



200 m  
1000 ft

- Legenda**
- Rete stradale
  - Perimetri NIL
  - ... Raggi verdi
  - Verde esistente
  - Verde programmato
  - Parchi regionali
  - Aree pedonali
  - Piani di cintura urbana
  - Ambiti di trasformazione
  - Centralità locali
  - Rete trasporto pubblico esistente
  - Rete trasporto pubblico programmato
  - Fermate MM esistenti
  - Fermate MM programmate



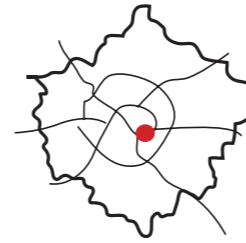
Riqualificazione dell'asse storico di San Barnaba tramite il collegamento tra il parco Guastalla, la chiesa di San Barnaba, l'Umanitaria, la chiesa di Santa Maria della Pace e la Rotonda della Besana. Riqualificazione del sistema di spazi pubblici e posteggi attorno al Palazzo di Giustizia: via San Barnaba, via Freguglia, via Manara con aree sosta e ristoro.

### Interventi specifici

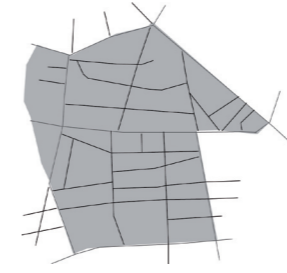
- 04/01 Via San Barnaba  
Riqualificare e ampliare le superfici pedonali con aree di sosta e superfici verdi
- 04/02 Via Freguglia  
Riqualificare e ampliare le superfici pedonali con aree di sosta e superfici verdi
- 04/03 Via Manara  
Riqualificare e ampliare le superfici pedonali per incentivare il commercio al dettaglio



## analisi



localizzazione NIL



mappa del NIL

**Residenti:** **13.546**  
Variazione prevista al 2034: 15740 (+16,2%)

**Densità abitativa (ab/km2):** **11.932**  
Densità prevista al 2034: 13.865

### Struttura per età

**Bambini (0-5):** **665 (4,9%)**  
Variazione prevista al 2034: 876 (+31,7%)

**Minorenni (0-17):** **2168 (16%)**  
Variazione prevista al 2034: 2622 (+20,9%)

**Giovani (18 - 34):** **2418 (17,9%)**  
Variazione prevista al 2034: 3007 (+24,4%)

**Anziani (65+):** **3364 (24,8%)**  
Variazione prevista al 2034: 3738 (+11,1%)

**"Grandi" anziani (85+):** **646 (4,8%)**  
Variazione prevista al 2034: 880 (+36,2%)

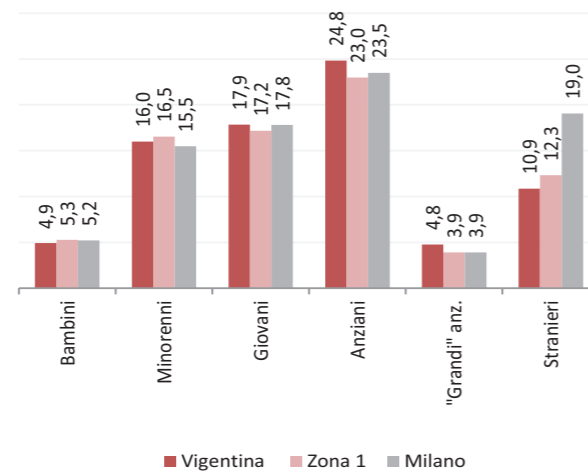
### Popolazione straniera

**Totale stranieri:** **1471 (10,9%)**

**Minorenni tra gli stranieri:** **199 (13,5%)**

**Cittadinanze prevalenti (% su totale stranieri)**

1° Filippine	190 (12,9%)
2° Sri Lanka (ex Ceylon)	174 (11,8%)
3° Egitto	138 (9,4%)



### Dotazione di servizi

**Dotazione servizi:** **mq**  
Per abitante: mq/ab

**Dotazione minima:** **mq**  
Per abitante: mq/ab

**Dotazione min. Milano:** **mq**  
Per abitante: mq/ab

### Destinazione d'uso degli edifici

**Residenziale:** **56,7%**  
A Milano: 60,2%

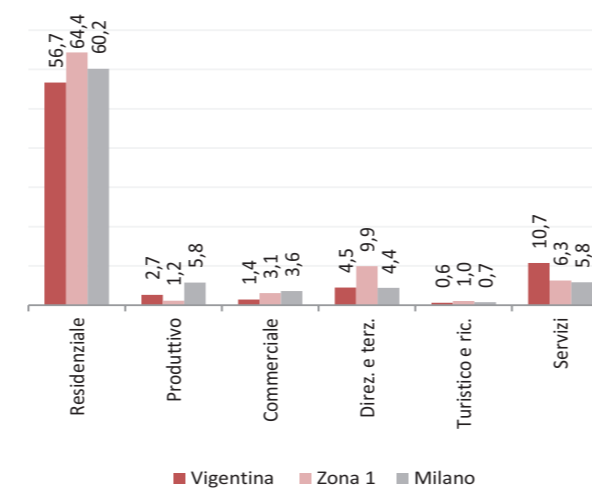
**Produttivo:** **2,7%**  
A Milano: 5,8%

**Commerciale:** **1,4%**  
A Milano: 3,6%

**Direzionale e terziario:** **4,5%**  
A Milano: 4,4%

**Turistico e ricettivo:** **0,6%**  
A Milano: 0,7%

**Servizi:** **10,7%**  
A Milano: 5,8%



### Potenzialità

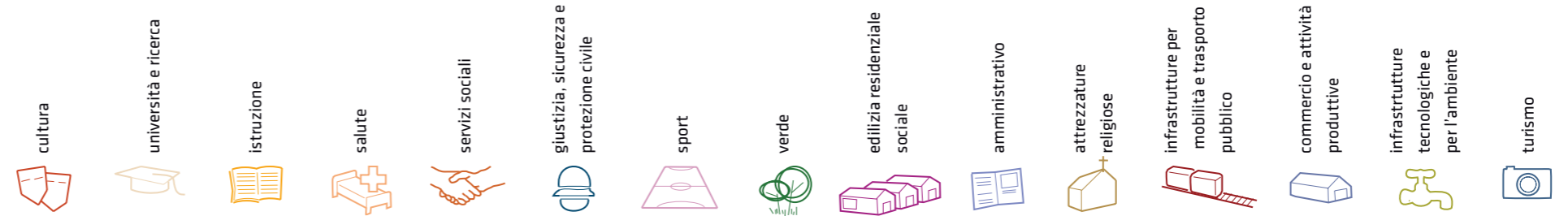
La presenza del polo universitario è una importante presenza che favorisce il mix sociale e funzionale della zona.

### Problemi

Carenza di spazi verdi, soprattutto per i bambini.

Considerazioni derivanti dall'analisi dei media (carta stampata e web) e dagli incontri pubblici nel periodo che va da giugno 2007 a giugno 2008.

# servizi esistenti e programmati\*



## Mappatura

- Am01a Borsari
- Am02a Centro cucina e mensa
- Am02b Consigli di Zona
- Am02c Magazzini e depositi
- Am02d Sedi istituzionali comunali
- Am02e Uffici comunali
- Am03a Consolato
- Am05a Poste - Agenzie di base e uffici succursali
- Am06a Sedi istituzionali provinciali
- Am06b Uffici provinciali
- Am07a Sedi istituzionali regionali
- Am07b Uffici regionali
- Am08a Prefettura
- Am08b Uffici, provveditorati e agenzie statali
- Am09a Acqua potabile uffici
- Am09b Edilizia residenziale uffici
- Am09c Energia elettrica uffici
- Am09d Gas metano uffici
- Am09e Poste e telecomunicazioni uffici
- Am09f Previdenza e assistenza uffici
- Am09g Trasporti e mobilità uffici
- At01a Istituti, opere e fondazioni religiose
- At02a Chiese e santuari cattolici
- At02b Luoghi per il culto e centri di confessioni religiose
- At02c Oratori e opere parrocchiali
- At03a Uffici ecclesiastici
- Co02a Mercati rionali
- Co03b Mercato floricolo
- Co03c Mercato ittico
- Co03d Mercato ortofrutticolo
- Cu01a Associazioni culturali
- Cu02a Centri sociali e ricreativi
- Cu02b Sedi di associazioni socio-culturali e di categoria
- Cu03a Archivi
- Cu03b Biblioteche Centrali
- Cu03c Biblioteche di quartiere
- Cu03d Specialistiche e di conservazione
- Cu03e Centri di documentazione e altre biblioteche
- Cu04a Centri congressi e sale conferenze
- Cu06b Istituti Culturali e monumenti
- Cu06d Musei
- Cu06e Sedi espositive
- Cu07a Scuola di cinema
- Cu07c Scuola di danza
- Cu07d Scuola di musica
- Cu07e Scuola di teatro
- Cu08a Auditorium
- Cu08b Polifunzionale
- Cu08c Teatro
- Ed02b Residenza in locazione a canone convenzionato
- Ed02d Residenza pubblica
- Ed02e Residenza per studenti
- Gi01a Istituti penali
- Gi01b Istituti penali minorili
- Gi02a Tribunale
- Gi02c Uffici giudiziari
- Im01a Aeroporti
- Im01b Scali e depositi ferroviari
- Im01c Stazioni ferroviarie
- Im01d Stazioni MM
- Im02a Parcheggi pertinenziali
- Im02c Parcheggi pubblici esterni alla carreggiata
- Im02d Parcheggi pubblici d'interscambio
- Im02e Parcheggi pubblici per i grandi servizi pubblici
- It01a Depositi autobus, tram e metropolitana
- It01b Depositi e autorimesse (Gestione rifiuti)
- It02a Impianti e sezioni distaccate acqua potabile
- It03a Cabine e impianti gas metano
- It03b Cogeneratori gas metano
- It04a Cabine elettriche
- It04c Stazioni e sottostazioni elettriche
- It04d Unità e poli operativi distribuzione energia elettrica
- It05a Impianti di raccolta rifiuti
- It05c Smaltimento rifiuti
- It05d Impianti smaltimento e recupero rifiuti
- It06a Depuratori
- It06b Sgrigliatori
- Is01a Centro giochi
- Is01b Centro prima infanzia
- Is01c Micronido
- Is01d Nidi d'infanzia
- Is01g Nido aziendale
- Is01h Nido famiglia
- Is02a Scuole di formazione professionale
- Is03a Scuole per l'infanzia
- Is03b Scuole per l'infanzia speciali
- Is03c Scuole per l'infanzia straniere
- Is04a Scuole primarie
- Is04b Scuole primarie speciali
- Is04c Scuole primarie straniere
- Is05a Scuole secondarie inferiori
- Is05b Scuole secondarie inferiori speciali
- Is05c Scuole secondarie inferiori straniere
- Is06a Conservatorio
- Is06b Istituto d'Arte
- Is06c Istituto istruzione superiore
- Is06d Istituto magistrale
- Is06e Istituto professionale
- Is06f Istituto tecnico
- Is06g Liceo
- Is06h Perito
- Is07a Centri di Formazione
- Is07c Enti accreditati di formazione professionale
- Is07d Fondazione Scuole Civiche
- Is07e Tempo per le famiglie
- Is08a Canile
- Sa01a Centri di psicologia del bambino
- Sa02a Centri ASL
- Sa02d Ufficio Relazione con il Pubblico e Direzioni ASL
- Sa02e Unità tutela dei minori
- Sa03a Cimiteri
- Sa04a Pronto soccorso e pronto intervento
- Sa05a Servizi di medicina di laboratorio
- Sa06a Struttura ospedaliera
- Sa07a Consultori Pediatrici
- Sa07b Strutture ambulatoriali
- Sa08a Strutture di ricovero e cura
- Sa09a Strutture psichiatriche
- Sa10a Farmacie
- Sa10b Medici di Medicina Generale
- Sa10c Pediatri libera scelta
- Sa10d Veterinari
- Se02a Centri aggregativi multifunzionali
- Se02b Centri aggregazione giovanili
- Se02c Centri socio ricreativi culturali per anziani
- Se03b Servizi Comunali di accesso per adulti
- Se03c Servizi Comunali specialistici per adulti
- Se03d Servizi di Assistenza Domiciliare per adulti
- Se03e Servizi Residenziali per adulti
- Se03f Servizi Territoriali per adulti
- Se04b Servizi Comunali di accesso per anziani
- Se04c Servizi Comunali specialistici per anziani
- Se04d Servizi di Assistenza Domiciliare per anziani
- Se04e Servizi Residenziali per anziani
- Se04f Servizi Territoriali per anziani
- Se05a Servizi Comunali di accesso per disabili
- Se05b Servizi Comunali specialistici per disabili
- Se05c Servizi di Assistenza Domiciliare per disabili
- Se05d Servizi Residenziali per disabili
- Se05e Servizi Territoriali per disabili
- Se06b Servizi Comunali di accesso per minori
- Se06c Servizi Comunali specialistici per minori
- Se06d Servizi di Assistenza Domiciliare per minori
- Se06e Servizi Residenziali per minori
- Se06f Servizi Territoriali per minori
- Si01a Carabinieri - Caserme e stazioni
- Si01b Carabinieri - Centro detentivo per la permanenza temporanea e assis
- Si01c Carabinieri - Comandi e uffici
- Si02a Forze Armate - Caserme e impianti
- Si02b Forze Armate - Comandi
- Si02c Forze Armate - Scuola militare
- Si03a Guardia di Finanza - Comandi interregionali e regionali
- Si03b Guardia di Finanza - Gruppi e Compagnie
- Si03c Guardia di Finanza - Nuclei regionali e provinciali polizia tributaria
- Si03d Guardia di Finanza - Nuclei speciali
- Si04a Polizia di Stato - Caserme e commissariati
- Si04b Polizia di Stato - Comandi e Posti di P.S.
- Si04c Polizia di Stato - Scuola P.S.
- Si04d Polizia Ferroviaria
- Si04e Polizia frontiera
- Si04f Polizia stradale
- Si04g Questura
- Si05a Polizia Locale - Autoparco e depositi giudiziari
- Si05b Polizia Locale - Comandi e presidi
- Si05c Polizia Locale - Nuclei
- Si05d Polizia Locale - Scuola polizia municipale
- Si05e Polizia Locale - Sezioni
- Si07a Protezione Civile - Aree di esercitazione
- Si07b Protezione Civile - Sedi
- Si08a Vigili del Fuoco - Caserma e uffici
- Sp01a Centri polivalenti
- Sp02b Centri balneari
- Sp02c Centri sportivi
- Sp02e Piscine
- Sp03a Grande impianto
- Sp03c Stadio pubblico o regolato da atto d'asservimento
- Sp04a Strutture sportive oratoriali
- Tu01a Campi
- Tu01b Ostelli
- Tu02a Fiera e spazi espositivi
- Un01a Centri ricerca/laboratori di ricerca
- Un02a Accademie e Istituti superiori di studi
- Un02b Incubatori d'impresa
- Un02c Sedi e poli universitari
- Un02d Servizi per studenti
- Ve01a Giardino di quartiere
- Ve01b Giardino pubblico
- Ve01c Parco estensivo
- Ve01d Parco storico
- Ve01e Parco urbano



200 m  
1000 ft

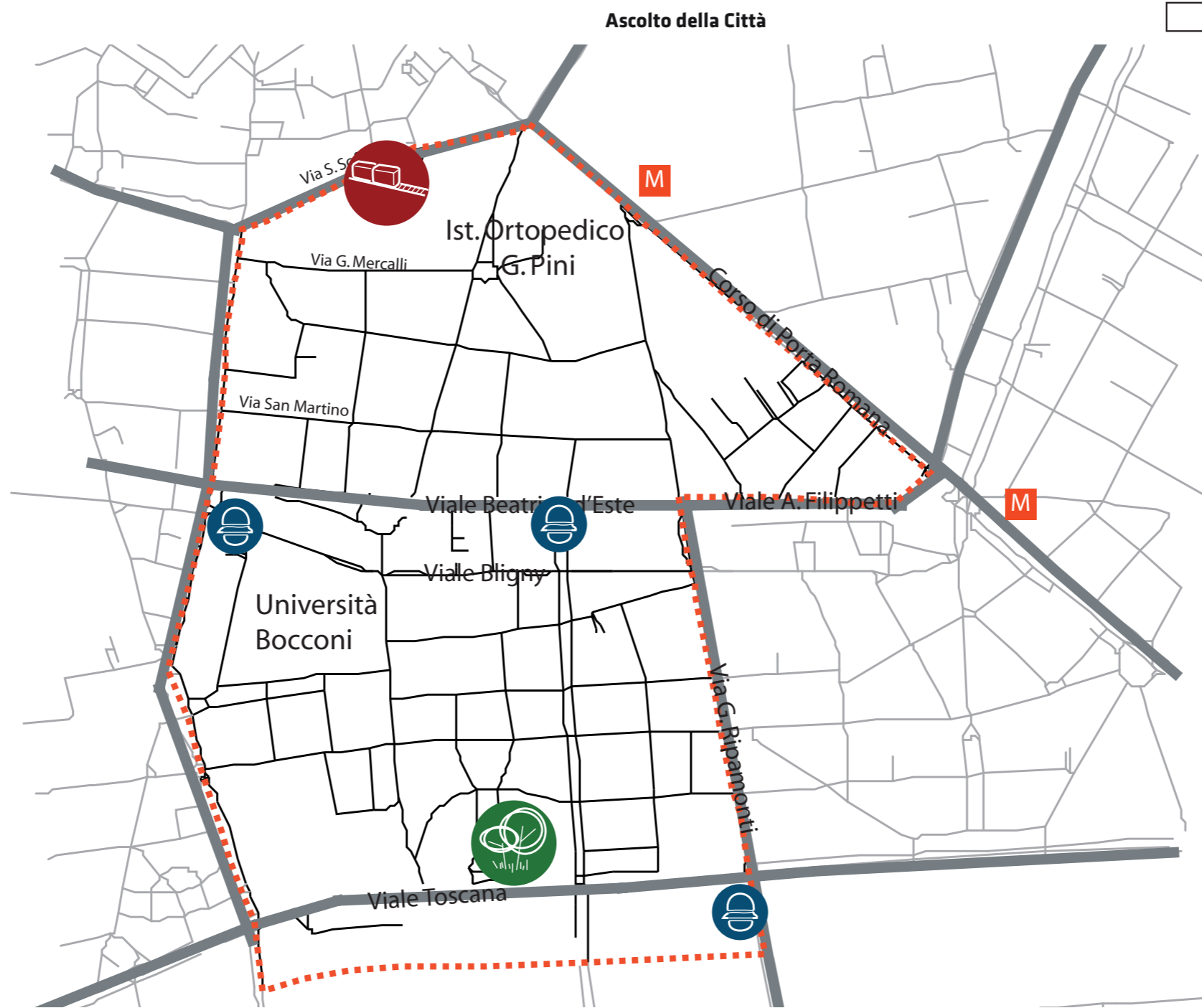
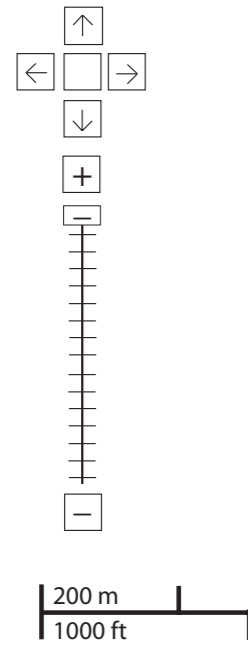
\*Servizi programmati dal Piano Triennale delle Opere Pubbliche (PTOOPP)



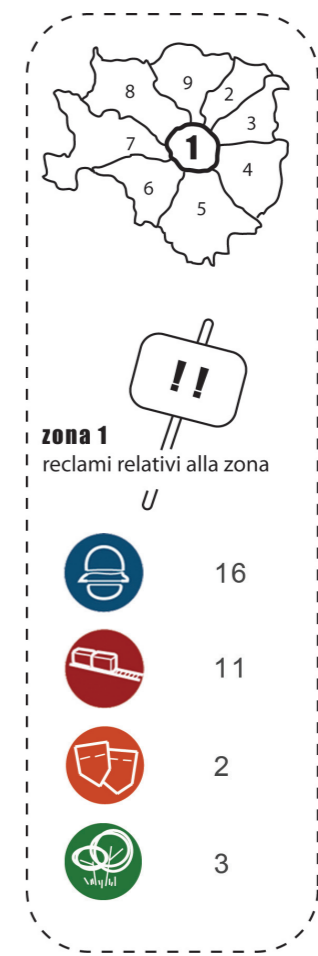


**problemi**

- cultura
- università e ricerca
- istruzione
- salute
- servizi sociali
- giustizia, sicurezza e protezione civile
- sport
- verde
- edilizia residenziale sociale
- amministrativo
- attrezzature religiose
- infrastrutture per mobilità e trasporto pubblico
- commercio e attività produttive
- infrastrutture tecnologiche e per l'ambiente
- turismo


















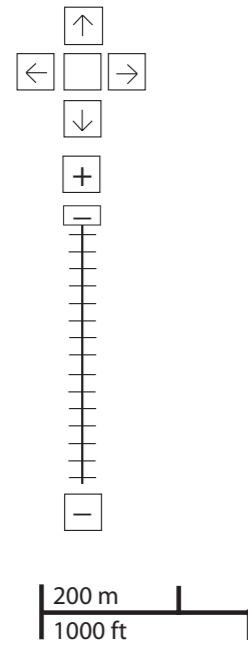
**PROBLEMI**      potenzialità



Considerazioni derivanti dall'analisi dei media (carta stampata e web) e dagli incontri pubblici nel periodo che va da giugno 2007 a giugno 2008.

**potenzialità**

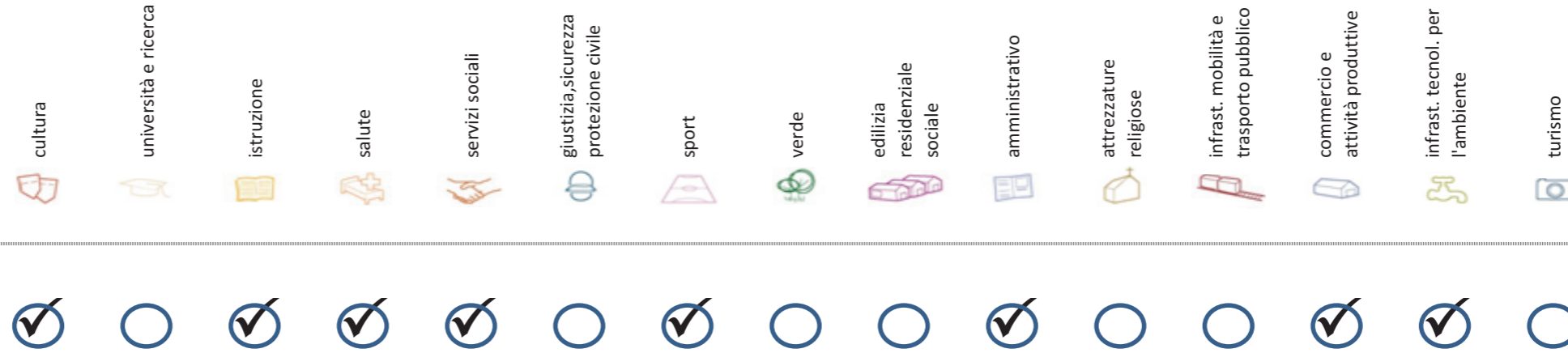
- cultura  

- università e ricerca  

- istruzione  

- salute  

- servizi sociali  

- giustizia, sicurezza e protezione civile  

- sport  

- verde  

- edilizia residenziale sociale  

- amministrativo  

- attrezzature religiose  

- infrastrutture per mobilità e trasporto pubblico  

- commercio e attività produttive  

- infrastrutture tecnologiche e per l'ambiente  

- turismo  




problemi **POTENZIALITA'**

Considerazioni derivanti dall'analisi dei media (carta stampata e web) e dagli incontri pubblici nel periodo che va da giugno 2007 a giugno 2008.

## Soddisfazione del bisogno di servizi



Servizi di natura territoriale per cui è possibile misurare il livello di soddisfazione del bisogno in rapporto ai bacini di utenza potenziale

Esprime la quota di popolazione residente nel NIL che, essendo potenzialmente target del servizio, **rischia di non essere servita sulla base dell'offerta presente.**

Ha la funzione di ponderare il bisogno potenzialmente insoddisfatto rilevato "entro il NIL" **rispetto al complessivo bisogno del servizio espresso a livello cittadino.**

Indice sintetico che quantifica il **livello di criticità potenziale del NIL** per il servizio sulla base delle due precedenti misure. La scala va da **0 (bisogno soddisfatto)** a **5 (segnale d'attenzione)**.

Per la metodologia completa si veda il documento **"Il Piano dei Servizi del Comune di Milano – Metodologia e analisi del bisogno di servizi"**

Categoria	Tipologia di servizio	% di bisogno non soddisfatto entro il NIL	% di bisogno non soddisfatto del NIL rispetto al bisogno cittadino	Livello di criticità da 0 a 5
Cultura	Biblioteche di quartiere	0,0%	0,0%	0
	Nidi d'infanzia	15,8%	0,7%	1
Istruzione	Scuole per l'infanzia	46,3%	0,8%	1
	Scuole primarie	0,4%	0,0%	1
	Scuole sec. di I grado	3,0%	0,2%	1
	Consultori pediatrici	1,0%	0,0%	1
Salute	Strutture ambulatoriali	0,0%	0,0%	0
	Farmacie	7,1%	2,1%	1
	Medici di med. generale	0,0%	0,0%	0
	Pediatri di libera scelta	13,6%	0,3%	1
Commercio e att. produttive	Mercati rionali coperti	62,6%	1,1%	1

Categoria	Tipologia di servizio	% di bisogno non soddisfatto entro il NIL	% di bisogno non soddisfatto del NIL rispetto al bisogno cittadino	Livello di criticità da 0 a 5
Servizi sociali	CAM	0,0%	0,0%	0
	CAG	95,6%	2,3%	3
	CSRCA	100,0%	2,7%	3
Sport	Centri sportivi Calcio	91,8%	2,2%	3
	Centri sportivi	14,3%	0,5%	1
	Palestre	1,5%	0,0%	1
	Piscine coperte	0,0%	0,0%	0
Amministrativo	Strut. sport. oratoriali	0,0%	0,0%	0
	Sedi di Milano semplice	90,5%	1,0%	2
	Uffici postali	8,8%	0,3%	1
Infrast. tecnol. per l'ambiente	Riciclerie	0,9%	0,0%	1

## indicatori territoriali

### Analisi delle superfici

**Superficie Totale**  
(estensione areale totale, al lordo delle strade)  
113,52 ha

**Aree in trasformazione da PGT**  
% / ha

**Superficie coperta / ha**  
32,30% / 36,7 ha

**Superficie coperta ERP/ ha**  
% / ha

**Aree a verde / ha**  
% / ha

### Analisi mobilità

**Mezzi pubblici**  
Numero fermate metro (FNM,  
Passante)  
1  
Numero fermate mezzi di superficie  
39 pari a 0,34 unità/ha

**Mobilità Ambiente**  
Piste ciclabili  
m/ab  
Superficie sosta veicoli

### Analisi esercizi di vicinato

**Numero di esercizi di vicinato**  
262 pari a 2,31 unità/ha

**Numero di esercizi commerciali media  
struttura di vendita**  
5 pari a 0,04 unità/ha

**Numero di esercizi commerciali grande  
struttura di vendita**  
0 unità

**Numero di pubblici esercizi**  
99 pari a 0,87 unità/ha

**Superficie di vendita di esercizi  
di vicinato per unità di superficie  
territoriale**  
123 mq/ha pari a 1,02 mq/ab

**Superficie di vendita per esercizi  
di media distribuzione per unità di  
superficie**  
25 mq/ha pari a 0,21 mq/ab

**Numero imprese (2007)**  
99 unità

### Caratteristiche NIL

**Presenza servizi sovra  
NIL**  
Università, Ospedali,  
Centri di ricerca.

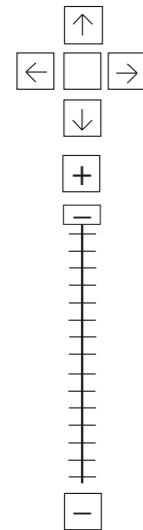
**Presenza barriere fisiche**  
(che rendono chiuso il NIL)

-

# trasformazioni in corso

Denominazione	St	superficie lorda di pavimento						
		totale	residenza	commercio	terziario	ricettivo	produttivo	funzioni compatibili
Conv   R.5.1   Bligny 22   CEc1	-	-	-	-	-	-	-	-
Ist   R.5.2   Patellani 1	-	-	-	-	-	-	-	-
PR 214 C.so Porta Romana 124	1966	1852	1800	52	-	-	-	-
PP 164 Via Melegnano	3660	1249	-	-	1249	-	-	-
PRU 1.1 Pompeo Leoni (ex OM)	313652	153080	79450	9000	34000	-	30630	-
Piano delle Alienazioni F2/5/26	-	-	-	-	-	-	-	-

stima della popolazione a fine insediamento																				
classi d'età											n° componenti									
0-2	3-5	6-10	11-13	14-16	17-18	19-24	25-34	35-44	45-54	55-64	65-74	75+	Tot	1	2	3	4	5+	Tot	
-	-	-	-	-	-	-	-	-	-	-	-	-	-	-	-	-	-	-	-	-
-	-	-	-	-	-	-	-	-	-	-	-	-	-	-	-	-	-	-	-	-
-	-	-	-	-	-	-	-	-	-	-	-	-	-	-	-	-	-	-	-	-
-	-	-	-	-	-	-	-	-	-	-	-	-	-	-	-	-	-	-	-	-
-	-	-	-	-	-	-	-	-	-	-	-	-	-	-	-	-	-	-	-	-
-	-	-	-	-	-	-	-	-	-	-	-	-	-	-	-	-	-	-	-	-
-	-	-	-	-	-	-	-	-	-	-	-	-	-	-	-	-	-	-	-	-
-	-	-	-	-	-	-	-	-	-	-	-	-	-	-	-	-	-	-	-	-
-	-	-	-	-	-	-	-	-	-	-	-	-	-	-	-	-	-	-	-	-

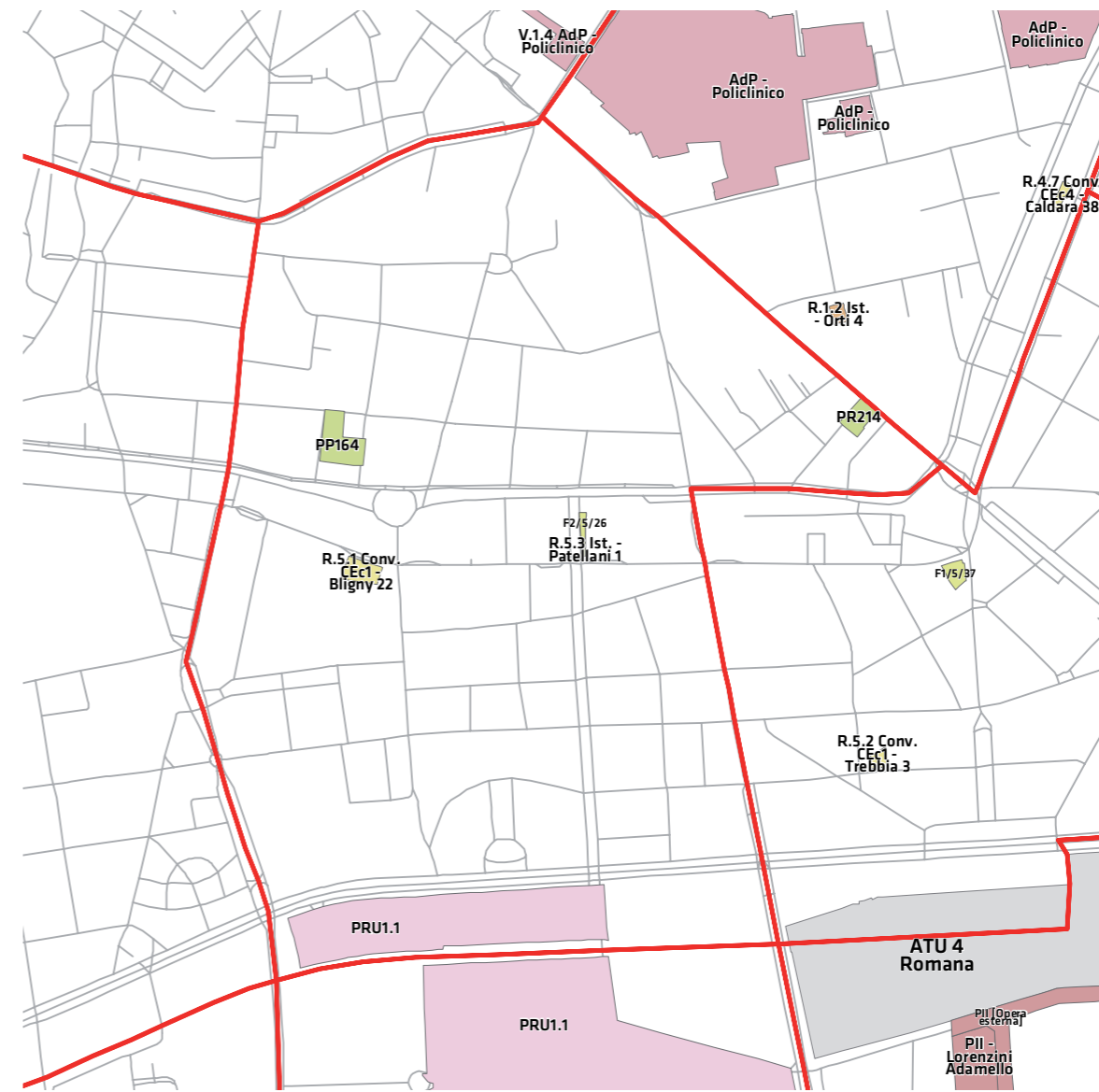


200 m  
1000 ft

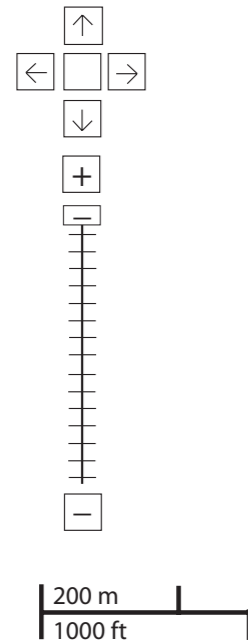
**Legenda**

- Rete stradale
- Perimetri NIL
- ATU
- Piano delle alienazioni
- Accordi di Programma
- Accordo Quadro
- Bando
- Convenzione
- Istanza
- Progetti viabilistici Expo
- PA
- PA Obbligatorie
- PCC in deroga
- PII e opere esterne
- PIR
- PRECU
- PRU
- Protocollo di Intesa
- VAR
- Zona C

Nome	Standard totale (mq)	Cessione/asservimento aree	Cessione/asservimento parcheggi	Standard monetizzato (mq)	Standard qualitativo (tipologia)	Standard qualitativo (mq eq.)	Opere aggiuntive	Urbanizzazione primaria/secondaria
PP 164 Via Melegnano	3660			366				



## progettazione locale



- Legenda**
- Rete stradale
  - Perimetri NIL
  - ... Raggi verdi
  - Verde esistente
  - Verde programmato
  - Parchi regionali
  - Aree pedonali
  - Piani di cintura urbana
  - Ambiti di trasformazione
  - Centralità locali
  - Rete trasporto pubblico esistente
  - - - Rete trasporto pubblico programmato
  - Fermate MM esistenti
  - Fermate MM programmate



Collegamento ciclopedonale sotto viale Toscana tra parco Ravizza e parco Ex Om. Riqualificazione sponde e realizzazione percorsi della Roggia Vettabia lungo tratto centrale di viale Bazzi in connessione con il progetto di Riqualificazione del Parterre centrale di via Castelbarco, Col Moschin. Riqualificazione di via Bach come asse centrale del parco Ravizza e collegamento con l'isola pedonale del campus Bocconi.

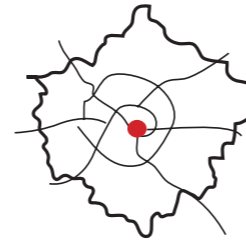
### Interventi specifici

- 05/01 Via Castelbarco  
Riqualificare e ampliare le superfici pedonali con aree di sosta e superfici verdi
- 05/02 Via Bach  
Riqualificare e ampliare le superfici pedonali con aree di sosta e superfici verdi
- 05/03 Sottopasso Viale Toscana  
Realizzare nuovi percorsi pedonali di attraversamento
- 05/04 Roggia Vettabia  
Realizzare nuovi spazi pubblici con aree di sosta e superfici verdi
- 05/05 Via Bocconi  
Realizzare nuovi spazi pubblici con aree di sosta e superfici verdi  
Riqualificare e proteggere i percorsi pedonali di attraversamento





## analisi



localizzazione NIL



mappa del NIL

**Residenti:** **19.611**  
Variazione prevista al 2034: 23035 (+17,5%)

**Densità abitativa (ab/km2):** **15.625**  
Densità prevista al 2034: 18.354

### Struttura per età

**Bambini (0-5):** **921 (4,7%)**  
Variazione prevista al 2034: 1212 (+31,6%)

**Minorenni (0-17):** **2716 (13,8%)**  
Variazione prevista al 2034: 3298 (+21,4%)

**Giovani (18 - 34):** **4229 (21,6%)**  
Variazione prevista al 2034: 5302 (+25,4%)

**Anziani (65+):** **4371 (22,3%)**  
Variazione prevista al 2034: 4868 (+11,4%)

**"Grandi" anziani (85+):** **665 (3,4%)**  
Variazione prevista al 2034: 930 (+39,8%)

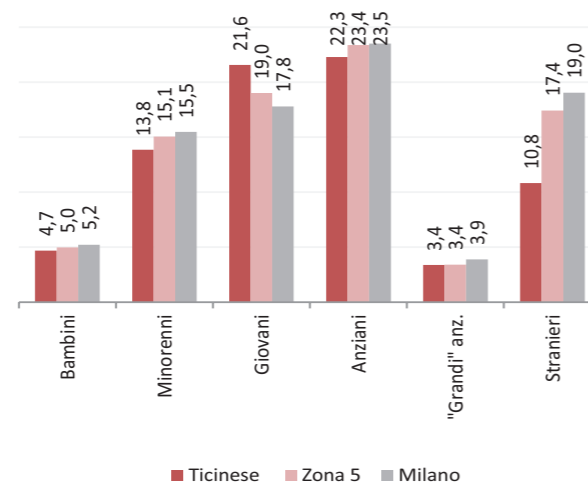
### Popolazione straniera

**Totale stranieri:** **2122 (10,8%)**

**Minorenni tra gli stranieri:** **318 (15%)**

**Cittadinanze prevalenti (% su totale stranieri)**

1° Filippine	315 (14,8%)
2° Egitto	250 (11,8%)
3° Cinese, Repubblica Popolare	182 (8,6%)



### Dotazione di servizi

**Dotazione servizi:** **mq**  
Per abitante: mq/ab

**Dotazione minima:** **mq**  
Per abitante: mq/ab

**Dotazione min. Milano:** **mq**  
Per abitante: mq/ab

### Destinazione d'uso degli edifici

**Residenziale:** **64,0%**  
A Milano: 60,2%

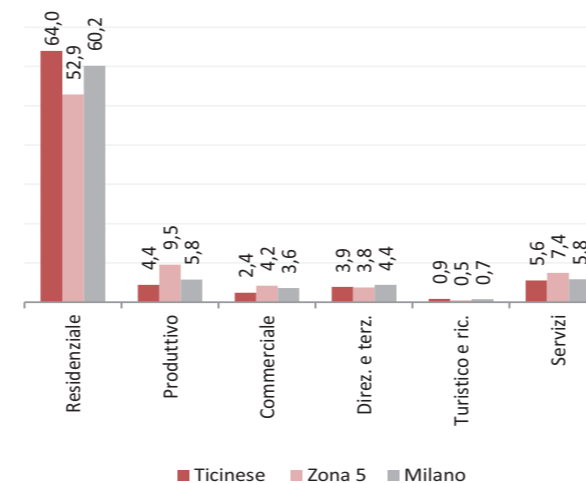
**Produttivo:** **4,4%**  
A Milano: 5,8%

**Commerciale:** **2,4%**  
A Milano: 3,6%

**Direzionale e terziario:** **3,9%**  
A Milano: 4,4%

**Turistico e ricettivo:** **0,9%**  
A Milano: 0,7%

**Servizi:** **5,6%**  
A Milano: 5,8%



### Potenzialità

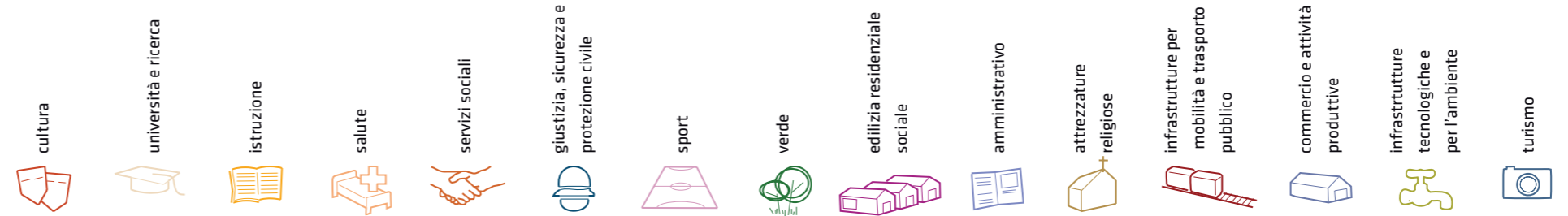
Sede di eventi culturali e anche di sedi culturali come il FormaPer-centro internazionale della fotografia o Artificio Lab.  
Pulizia dei graffiti.

### Problemi

Problemi di sicurezza nella zona delle Colonne di San Lorenzo, per la presenza di locali notturni che provocano inquinamento acustico e disordini; che si è cercato di fronteggiare recintando la zona.  
Parcheggi selvaggi in Piazzale Cantore.

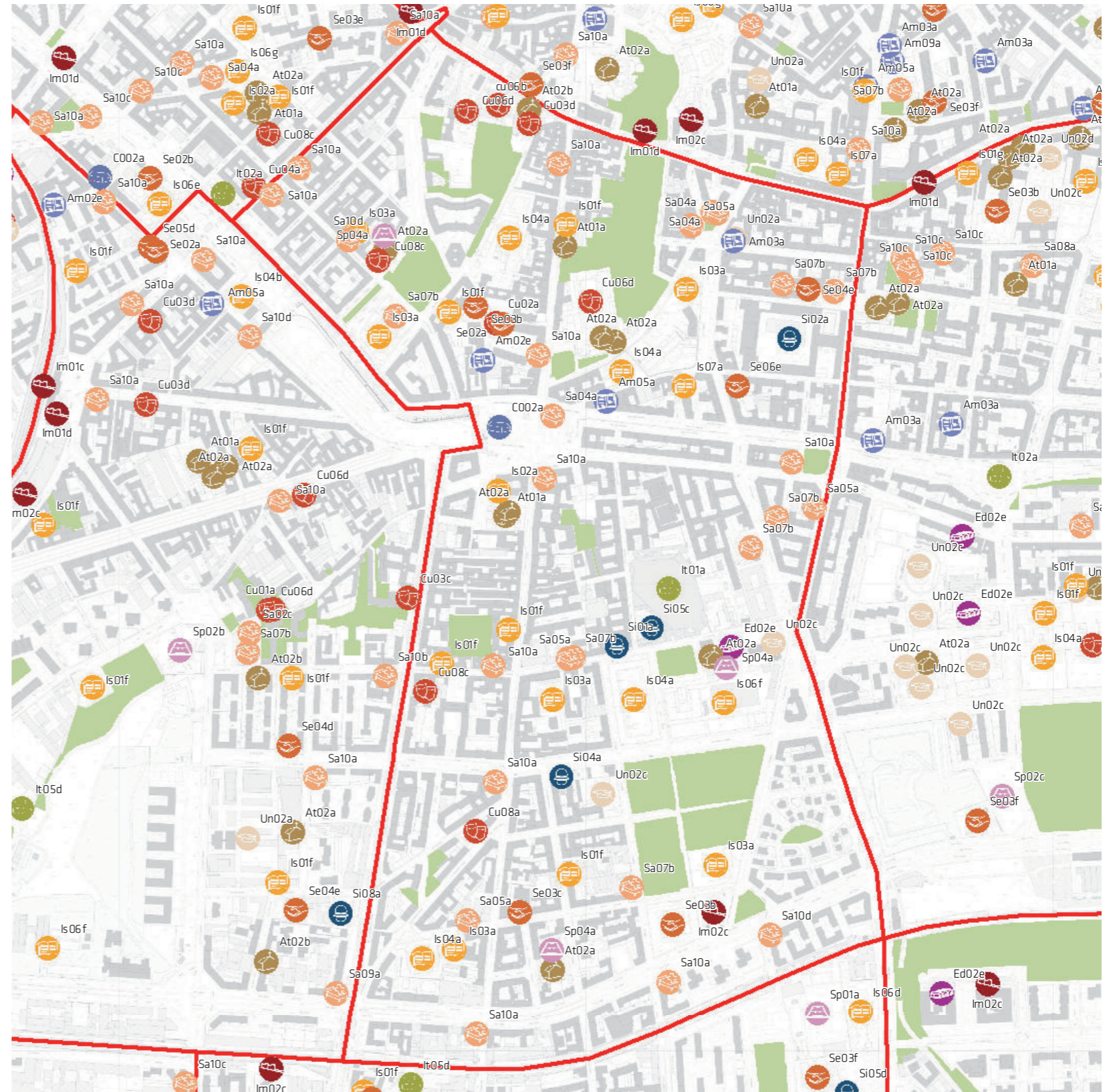
Considerazioni derivanti dall'analisi dei media (carta stampata e web) e dagli incontri pubblici nel periodo che va da giugno 2007 a giugno 2008.

# servizi esistenti e programmati\*



## Mappatura
















- Am01a Borsa
- Am02a Centro cucina e mensa
- Am02b Consigli di Zona
- Am02c Magazzini e depositi
- Am02d Sedi istituzionali comunali
- Am02e Uffici comunali
- Am03a Consolato
- Am05a Poste - Agenzie di base e uffici succursali
- Am06a Sedi istituzionali provinciali
- Am06b Uffici provinciali
- Am07a Sedi istituzionali regionali
- Am07b Uffici regionali
- Am08a Prefettura
- Am08b Uffici, provveditorati e agenzie statali
- Am09a Acqua potabile uffici
- Am09b Edilizia residenziale uffici
- Am09c Energia elettrica uffici
- Am09d Gas metano uffici
- Am09e Poste e telecomunicazioni uffici
- Am09f Previdenza e assistenza uffici
- Am09g Trasporti e mobilità uffici
- At01a Istituti, opere e fondazioni religiose
- At02a Chiese e santuari cattolici
- At02b Luoghi per il culto e centri di confessioni religiose
- At02c Oratori e opere parrocchiali
- At03a Uffici ecclesiastici
- Co02a Mercati rionali
- Co03b Mercato floricolo
- Co03c Mercato ittico
- Co03d Mercato ortofrutticolo
- Cu01a Associazioni culturali
- Cu02a Centri sociali e ricreativi
- Cu02b Sedi di associazioni socio-culturali e di categoria
- Cu03a Archivi
- Cu03b Biblioteche Centrali
- Cu03c Biblioteche di quartiere
- Cu03d Specialistiche e di conservazione
- Cu03e Centri di documentazione e altre biblioteche
- Cu04a Centri congressi e sale conferenze
- Cu06b Istituti Culturali e monumenti
- Cu06d Musei
- Cu06e Sedi espositive
- Cu07b Scuola di cinema
- Cu07c Scuola di danza
- Cu07d Scuola di musica
- Cu07e Scuola di teatro
- Cu08a Auditorium
- Cu08b Polifunzionale
- Cu08c Teatro
- Ed02b Residenza in locazione a canone convenzionato
- Ed02d Residenza pubblica
- Ed02e Residenza per studenti
- Gi01a Istituti penali
- Gi01b Istituti penali minorili
- Gi02a Tribunale
- Gi02c Uffici giudiziari
- Im01a Aeroporti
- Im01b Scali e depositi ferroviari
- Im01c Stazioni ferroviarie
- Im01d Stazioni MM
- Im02a Parcheggi pertinenziali
- Im02c Parcheggi pubblici esterni alla carreggiata
- Im02d Parcheggi pubblici d'interscambio
- Im02e Parcheggi pubblici per i grandi servizi pubblici
- It01a Depositi autobus, tram e metropolitana
- It01b Depositi e autorimesse (Gestione rifiuti)
- It02a Impianti e sezioni distaccate acqua potabile
- It03a Cabine e impianti gas metano
- It03b Cogeneratori gas metano
- It04a Cabine elettriche
- It04c Stazioni e sottostazioni elettriche
- It04d Unità e poli operativi distribuzione energia elettrica
- It05a Impianti di raccolta rifiuti
- It05c Smaltimento rifiuti
- It05d Impianti smaltimento e recupero rifiuti
- It06a Depuratori
- It06b Sgrigliatori
- Is01a Centro giochi
- Is01b Centro prima infanzia
- Is01c Micronido
- Is01d Nidi d'infanzia
- Is01e Nido aziendale
- Is01f Nido famiglia
- Is02a Scuole di formazione professionale
- Is03a Scuole per l'infanzia
- Is03b Scuole per l'infanzia speciali
- Is03c Scuole per l'infanzia straniere
- Is04a Scuole primarie
- Is04b Scuole primarie speciali
- Is04c Scuole primarie straniere
- Is05a Scuole secondarie inferiori
- Is05b Scuole secondarie inferiori speciali
- Is05c Scuole secondarie inferiori straniere
- Is06a Conservatorio
- Is06b Istituto d'Arte
- Is06c Istituto istruzione superiore
- Is06d Istituto magistrale
- Is06e Istituto professionale
- Is06f Istituto tecnico
- Is06g Liceo
- Is06h Perito
- Is07a Centri di Formazione
- Is07c Enti accreditati di formazione professionale
- Is07d Fondazione Scuole Civiche
- Is08a Tempo per le famiglie
- Sa01a Canile
- Sa02a Centri di psicologia del bambino
- Sa02c Centri ASL
- Sa02d Ufficio Relazione con il Pubblico e Direzioni ASL
- Sa02e Unità tutela dei minori
- Sa03a Cimiteri
- Sa04a Pronto soccorso e pronto intervento
- Sa05a Servizi di medicina di laboratorio
- Sa06a Struttura ospedaliera
- Sa07a Consultori Pediatrici
- Sa07b Strutture ambulatoriali
- Sa08a Strutture di ricovero e cura
- Sa09a Strutture psichiatriche
- Sa10a Farmacie
- Sa10b Medici di Medicina Generale
- Sa10c Pediatri libera scelta
- Sa10d Veterinari
- Se02a Centri aggregativi multifunzionali
- Se02b Centri aggregazione giovanili
- Se02c Centri socio ricreativi culturali per anziani
- Se03b Servizi Comunali di accesso per adulti
- Se03c Servizi Comunali specialistici per adulti
- Se03d Servizi di Assistenza Domiciliare per adulti
- Se03e Servizi Residenziali per adulti
- Se03f Servizi Territoriali per adulti
- Se04b Servizi Comunali di accesso per anziani
- Se04c Servizi Comunali specialistici per anziani
- Se04d Servizi di Assistenza Domiciliare per anziani
- Se04e Servizi Residenziali per anziani
- Se04f Servizi Territoriali per anziani
- Se05a Servizi Comunali di accesso per disabili
- Se05b Servizi Comunali specialistici per disabili
- Se05c Servizi di Assistenza Domiciliare per disabili
- Se05d Servizi Residenziali per disabili
- Se05e Servizi Territoriali per disabili
- Se06b Servizi Comunali di accesso per minori
- Se06c Servizi Comunali specialistici per minori
- Se06d Servizi di Assistenza Domiciliare per minori
- Se06e Servizi Residenziali per minori
- Se06f Servizi Territoriali per minori
- Si01a Carabinieri - Caserme e stazioni
- Si01b Carabinieri - Centro detentivo per la permanenza temporanea e assis
- Si01c Carabinieri - Comandi e uffici
- Si02a Forze Armate - Caserme e impianti
- Si02b Forze Armate - Comandi
- Si02c Forze Armate - Scuola militare
- Si03a Guardia di Finanza - Comandi interregionali e regionali
- Si03b Guardia di Finanza - Gruppi e Compagnie
- Si03c Guardia di Finanza - Nuclei regionali e provinciali polizia tributaria
- Si03d Guardia di Finanza - Nuclei speciali
- Si04a Polizia di Stato - Caserme e commissariati
- Si04b Polizia di Stato - Comandi e Posti di P.S.
- Si04c Polizia di Stato - Scuola P.S.
- Si04d Polizia Ferroviaria
- Si04e Polizia frontiera
- Si04f Polizia stradale
- Si04g Questura
- Si05a Polizia Locale - Autoparco e depositi giudiziari
- Si05b Polizia Locale - Comandi e presidi
- Si05c Polizia Locale - Nuclei
- Si05d Polizia Locale - Scuola polizia municipale
- Si05e Polizia Locale - Sezioni
- Si07a Protezione Civile - Aree di esercitazione
- Si07b Protezione Civile - Sedi
- Si08a Vigili del Fuoco - Caserme e uffici
- Sp01a Centri polivalenti
- Sp02b Centri balneari
- Sp02c Centri sportivi
- Sp02e Piscine
- Sp03a Grande impianto
- Sp03c Stadio pubblico o regolato da atto d'asservimento
- Sp04a Strutture sportive oratoriali
- Tu01a Campeggi
- Tu01b Ostelli
- Tu02a Fiera e spazi espositivi
- Un01a Centri ricerca/laboratori di ricerca
- Un02a Accademie e Istituti superiori di studi
- Un02b Incubatori d'impresa
- Un02c Sedi e poli universitari
- Un02d Servizi per studenti
- Ve01a Giardino di quartiere
- Ve01b Giardino pubblico
- Ve01c Parco estensivo
- Ve01d Parco storico
- Ve01e Parco urbano

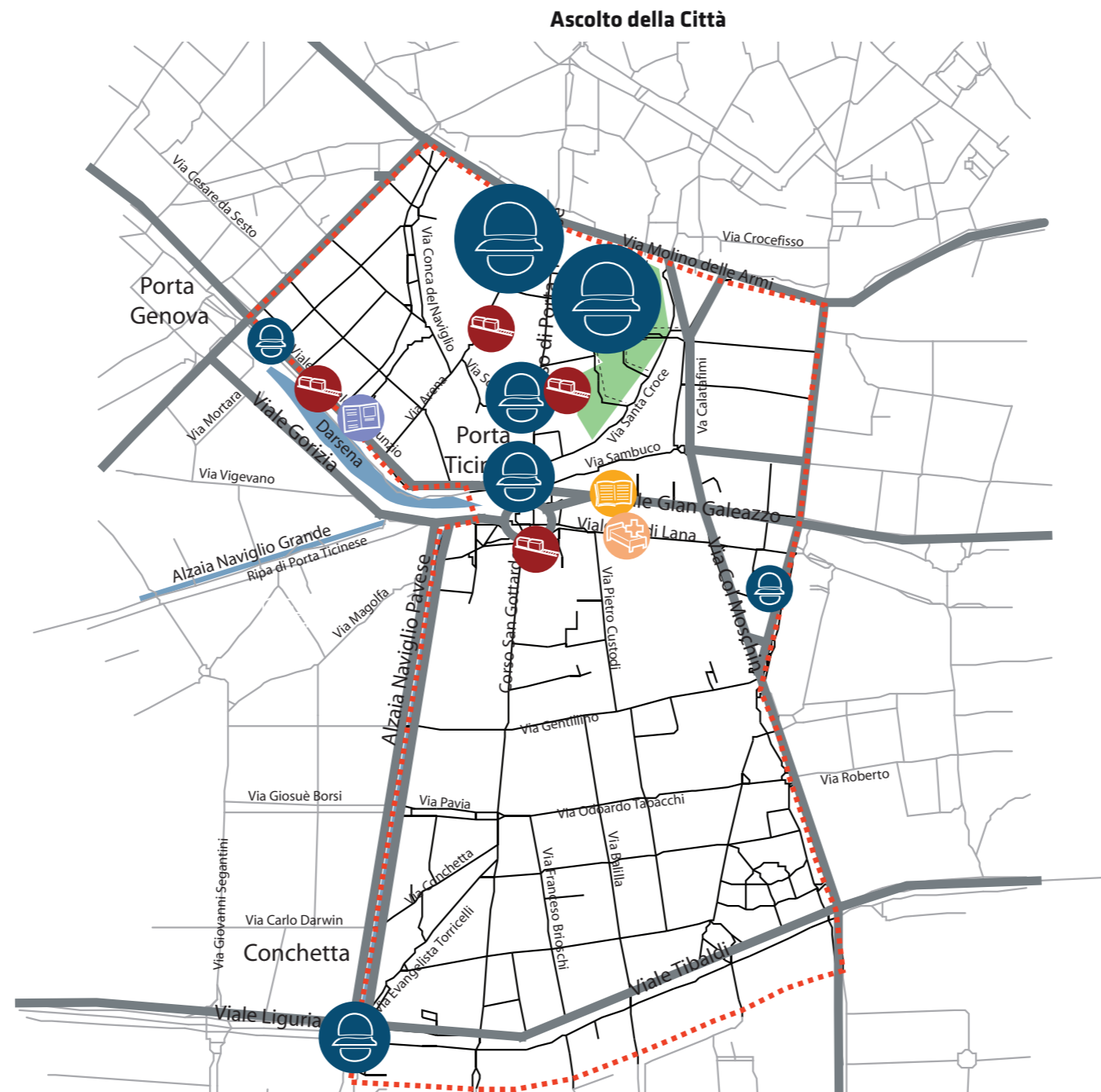
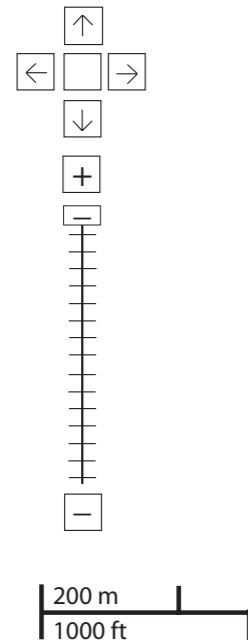


\*Servizi programmati dal Piano Triennale delle Opere Pubbliche (PTOOPP)

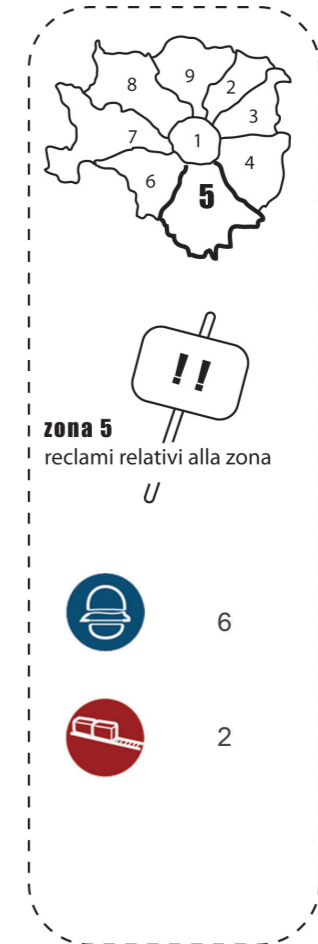


problemi

- cultura  

- università e ricerca  

- istruzione  

- salute  

- servizi sociali  

- giustizia, sicurezza e protezione civile  

- sport  

- verde  

- edilizia residenziale sociale  

- amministrativo  

- attrezzature religiose  

- infrastrutture per mobilità e trasporto pubblico  

- commercio e attività produttive  

- infrastrutture tecnologiche e per l'ambiente  

- turismo  



















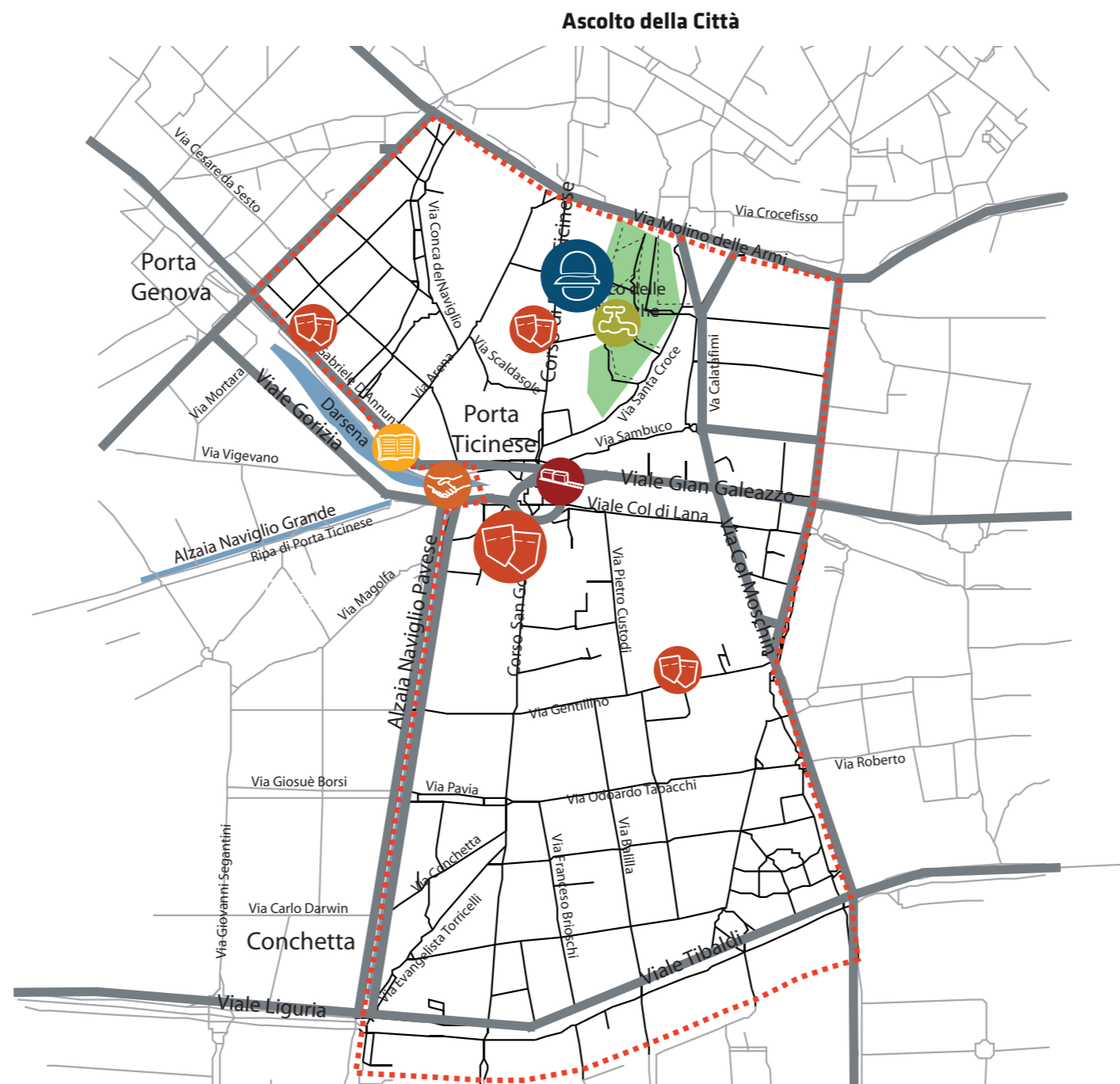
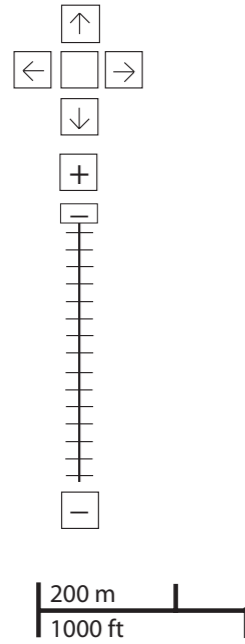
PROBLEMI	potenzialità
----------	--------------



Considerazioni derivanti dall'analisi dei media (carta stampata e web) e dagli incontri pubblici nel periodo che va da giugno 2007 a giugno 2008.

**potenzialità**

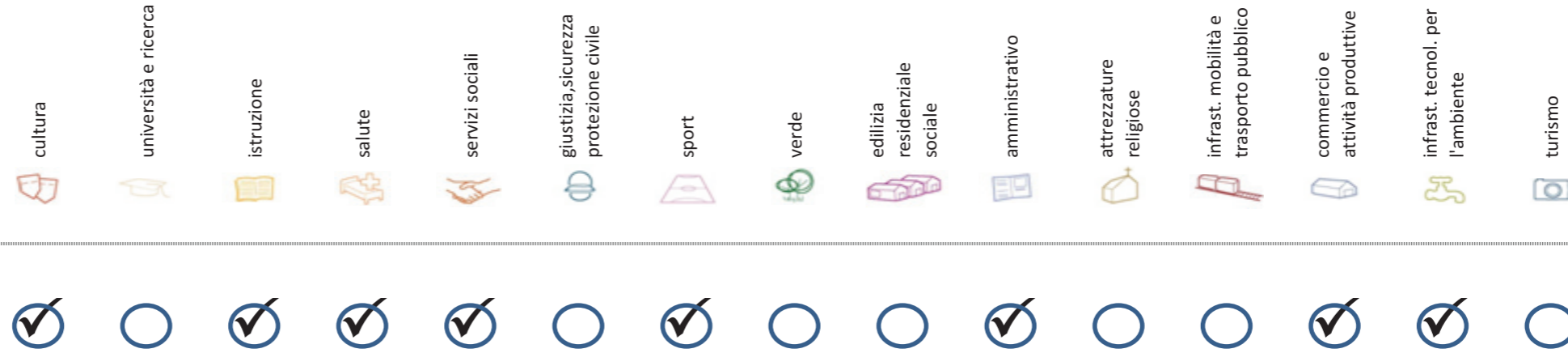
- cultura  

- università e ricerca  

- istruzione  

- salute  

- servizi sociali  

- giustizia, sicurezza e protezione civile  

- sport  

- verde  

- edilizia residenziale sociale  

- amministrativo  

- attrezzature religiose  

- infrastrutture per mobilità e trasporto pubblico  

- commercio e attività produttive  

- infrastrutture tecnologiche e per l'ambiente  

- turismo  




problemi **POTENZIALITA'**

Considerazioni derivanti dall'analisi dei media (carta stampata e web) e dagli incontri pubblici nel periodo che va da giugno 2007 a giugno 2008.

## Soddisfazione del bisogno di servizi



Servizi di natura territoriale per cui è possibile misurare il livello di soddisfazione del bisogno in rapporto ai bacini di utenza potenziale

Esprime la quota di popolazione residente nel NIL che, essendo potenzialmente target del servizio, **rischia di non essere servita sulla base dell'offerta presente.**

Ha la funzione di ponderare il bisogno potenzialmente insoddisfatto rilevato "entro il NIL" **rispetto al complessivo bisogno del servizio espresso a livello cittadino.**

Indice sintetico che quantifica il **livello di criticità potenziale del NIL** per il servizio sulla base delle due precedenti misure. La scala va da **0 (bisogno soddisfatto)** a **5 (segnale d'attenzione)**.

Per la metodologia completa si veda il documento **"Il Piano dei Servizi del Comune di Milano – Metodologia e analisi del bisogno di servizi"**

Categoria	Tipologia di servizio	% di bisogno non soddisfatto entro il NIL	% di bisogno non soddisfatto del NIL rispetto al bisogno cittadino	Livello di criticità da 0 a 5
Cultura	Biblioteche di quartiere	15,6%	0,8%	1
	Nidi d'infanzia	17,8%	1,1%	1
Istruzione	Scuole per l'infanzia	32,9%	0,7%	1
	Scuole primarie	0,0%	0,0%	0
	Scuole sec. di I grado	4,4%	0,3%	1
Salute	Consultori pediatrici	51,3%	1,1%	1
	Strutture ambulatoriali	2,8%	0,2%	1
	Farmacie	1,2%	0,5%	1
	Medici di med. generale	0,0%	0,0%	0
	Pediatri di libera scelta	33,2%	1,1%	1
Commercio e att. produttive	Mercati rionali coperti	14,6%	0,4%	1

Categoria	Tipologia di servizio	% di bisogno non soddisfatto entro il NIL	% di bisogno non soddisfatto del NIL rispetto al bisogno cittadino	Livello di criticità da 0 a 5
	CAM	0,0%	0,0%	0
Servizi sociali	CAG	29,6%	0,8%	1
	CSRCA	100,0%	3,4%	4
Sport	Centri sportivi Calcio	70,5%	2,5%	3
	Centri sportivi	62,2%	3,2%	3
	Palestre	33,0%	1,1%	1
	Piscine coperte	0,0%	0,0%	0
	Strut. sport. oratoriali	0,0%	0,0%	0
Amministrativo	Sedi di Milano semplice	59,9%	1,0%	1
	Uffici postali	11,5%	0,7%	1
Infrast. tecnol. per l'ambiente	Riciclerie	0,0%	0,0%	0

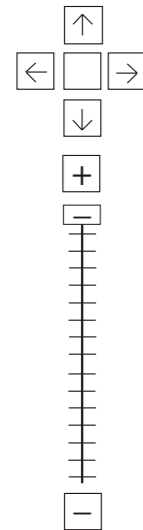
## indicatori territoriali

Analisi delle superfici	Analisi mobilità	Analisi esercizi di vicinato	Caratteristiche NIL
<p><b>Superficie Totale</b> (estensione areale totale, al lordo delle strade) 125,51 ha</p> <p>Aree in trasformazione da PGT % / ha</p> <p>Superficie coperta / ha 37,31% / 46,8 ha</p> <p>Superficie coperta ERP/ ha % / ha</p> <p>Aree a verde / ha % / ha</p>	<p><b>Mezzi pubblici</b> Numero fermate metro (FNM, Passante) 0 Numero fermate mezzi di superficie 37 pari a 0,29 unità/ha</p> <p><b>Mobilità Ambiente</b> Piste ciclabili m/ab Superficie sosta veicoli</p>	<p>Numero di esercizi di vicinato 701 pari a 5,59 unità/ha</p> <p>Numero di esercizi commerciali media struttura di vendita 16 pari a 0,13 unità/ha</p> <p>Numero di esercizi commerciali grande struttura di vendita 1 unità</p> <p>Numero di pubblici esercizi 219 pari a 1,74 unità/ha</p> <p>Superficie di vendita di esercizi di vicinato per unità di superficie territoriale 314 mq/ha pari a 1,93 mq/ab</p> <p>Superficie di vendita per esercizi di media distribuzione per unità di superficie 55 mq/ha pari a 0,34 mq/ab</p> <p>Numero imprese (2007) 253 unità</p>	<p>Presenza servizi sovra NIL Università, Ospedali, Centri di ricerca.</p> <p>Presenza barriere fisiche (che rendono chiuso il NIL) -</p>

# trasformazioni in corso

Denominazione	St	superficie lorda di pavimento						
		totale	residenza	commercio	terziario	ricettivo	produttivo	funzioni compatibili
Ist   V.1.5   Porta Ticinese 89/91   CEc9	-	-	-	-	-	-	-	-
PIR *via De Amicis	-	-	-	-	-	-	-	-
PII Conca del Naviglio - Via Maestri Campionesi	11689	5600	4200	-	-	-	-	1400
Piano delle Alienazioni F1/1/19 - F2/1/4 - F2/1/5	-	-	-	-	-	-	-	-

stima della popolazione a fine insediamento																			
classi d'età											n° componenti								
0-2	3-5	6-10	11-13	14-16	17-18	19-24	25-34	35-44	45-54	55-64	65-74	75+	Tot	1	2	3	4	5+	Tot
-	-	-	-	-	-	-	-	-	-	-	-	-	-	-	-	-	-	-	-
4	4	5	3	3	1	6	16	19	15	10	5	3	94	12	10	9	6	2	39

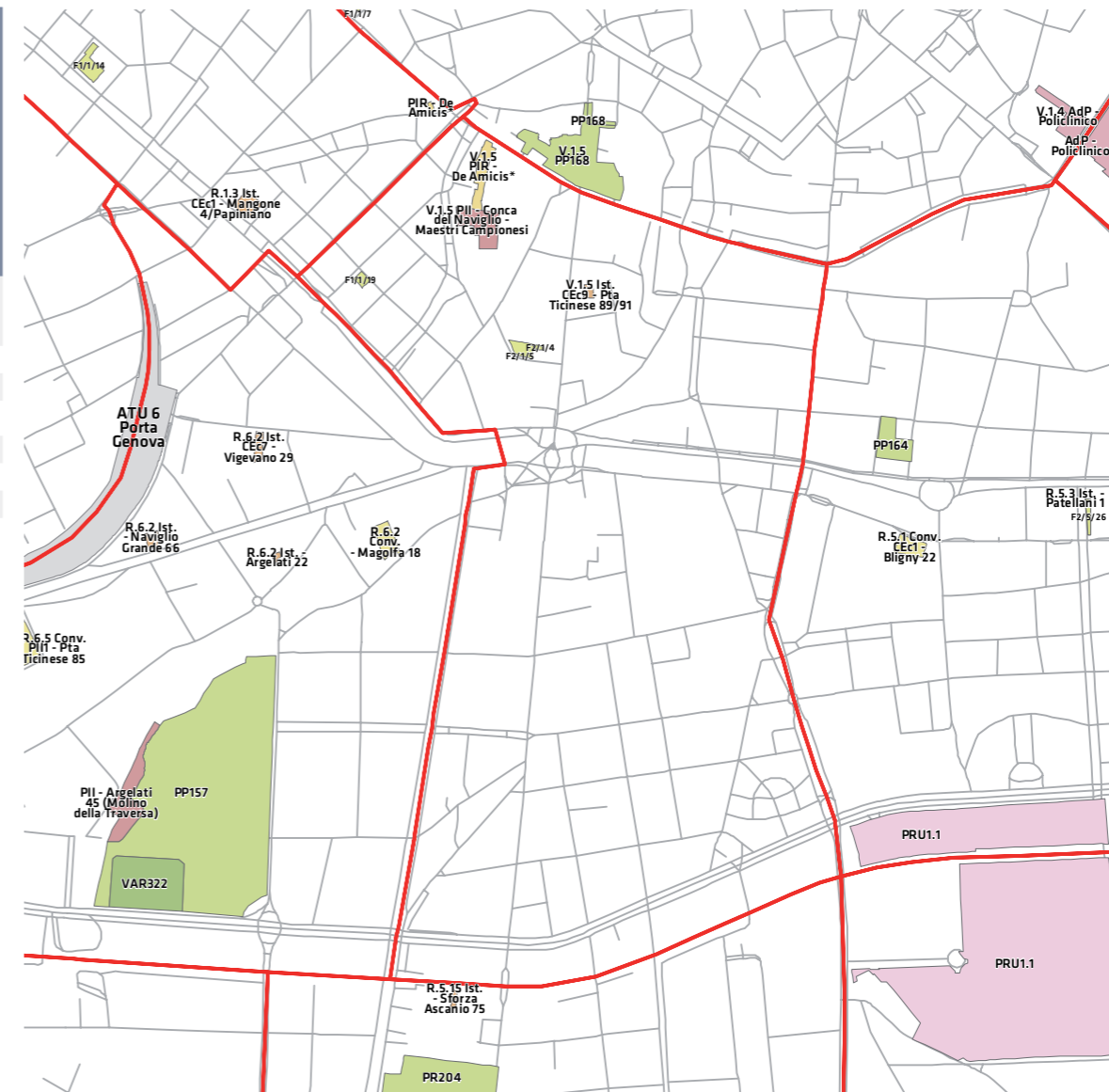


200 m  
1000 ft

### Legenda

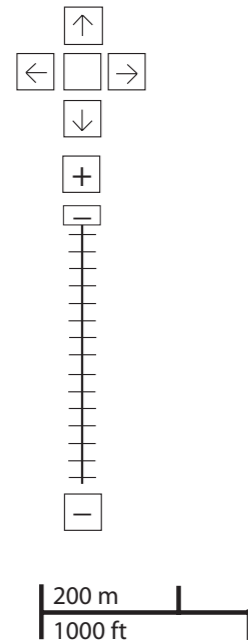
- Rete stradale
- Perimetri NIL
- ATU
- Piano delle alienazioni
- Accordi di Programma
- Accordo Quadro
- Bando
- Convenzione
- Istanza
- Progetti viabilistici Expo
- PA
- PA Obbligatorie
- PCC in deroga
- PII e opere esterne
- PIR
- PRECU
- PRU
- Protocollo di Intesa
- VAR
- Zona C

Nome	Standard totale (mq)	Cessione/asseveramento aree	Cessione/asseveramento parcheggi	Standard monetizzato (mq)	Standard qualitativo (tipologia)	Standard qualitativo (mq eq)	Opere aggiuntive	Urbanizzazione primaria/secondaria
PII Conca del Naviglio, Maestri Campionesi	12659	6780	1360		Asilo nido	4519		Piazza e parcheggio





## progettazione locale



- Legenda**
- Rete stradale
  - Perimetri NIL
  - ... Raggi verdi
  - Verde esistente
  - Verde programmato
  - Parchi regionali
  - Aree pedonali
  - Piani di cintura urbana
  - Ambiti di trasformazione
  - Centralità locali
  - Rete trasporto pubblico esistente
  - Rete trasporto pubblico programmato
  - Fermate MM esistenti
  - Fermate MM programmate

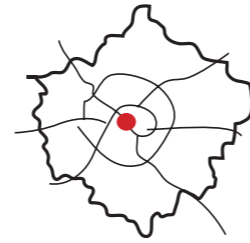
Generale sviluppo e incremento degli spazi di aggregazione ormai saturi nel quartiere: riqualificazione di via Conca del Naviglio con un percorso verde tra la Darsena e via Cesare Correnti e allargamento dei marciapiedi sugli slarghi per incentivare lo sviluppo di attività commerciali. Riqualificazione di via Santa Croce, di via Vettabbia e dello slargo di Via Molino delle Armi.

### Interventi specifici

- 06/01 Via Conca del Naviglio  
Riqualificare e ampliare le superfici pedonali con aree di sosta e superfici verdi
- 06/02 Via Molino delle Armi  
Riqualificare e ampliare le superfici pedonali con aree di sosta e superfici verdi
- 06/03 Via Vettabbia  
Riqualificare e ampliare le superfici pedonali per incentivare il commercio al dettaglio
- 06/04 Via Santa Croce  
Riqualificare e ampliare le superfici pedonali per incentivare il commercio al dettaglio (tratto nord)
- 06/05 Via Col Moschin  
Riqualificare e ampliare le superfici pedonali con aree di sosta e superfici verdi  
Realizzare nuovi percorsi ciclabili



## analisi



localizzazione NIL



mappa del NIL

**Residenti:** **17.264**  
Variazione prevista al 2034: 19159 (+11%)

**Densità abitativa (ab/km2):** **12.419**  
Densità prevista al 2034: 13.782

### Struttura per età

**Bambini (0-5):** **914 (5,3%)**  
Variazione prevista al 2034: 1070 (+17,1%)

**Minorenni (0-17):** **3002 (17,4%)**  
Variazione prevista al 2034: 3140 (+4,6%)

**Giovani (18 - 34):** **2872 (16,6%)**  
Variazione prevista al 2034: 3744 (+30,4%)

**Anziani (65+):** **3925 (22,7%)**  
Variazione prevista al 2034: 4736 (+20,7%)

**"Grandi" anziani (85+):** **684 (4%)**  
Variazione prevista al 2034: 988 (+44,4%)

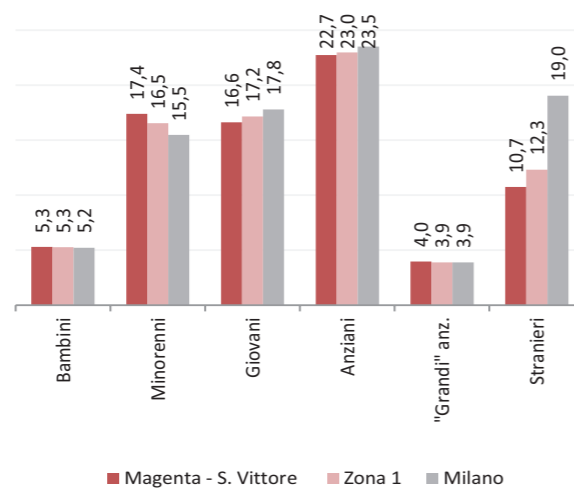
### Popolazione straniera

**Totale stranieri:** **1854 (10,7%)**

**Minorenni tra gli stranieri:** **262 (14,1%)**

#### Cittadinanze prevalenti (% su totale stranieri)

- 1° Filippine 330 (17,8%)
- 2° Sri Lanka (ex Ceylon) 230 (12,4%)
- 3° Francia 220 (11,9%)



### Dotazione di servizi

**Dotazione servizi:** **mq**  
Per abitante: mq/ab

**Dotazione minima:** **mq**  
Per abitante: mq/ab

**Dotazione min. Milano:** **mq**  
Per abitante: mq/ab

### Destinazione d'uso degli edifici

**Residenziale:** **71,2%**  
A Milano: 60,2%

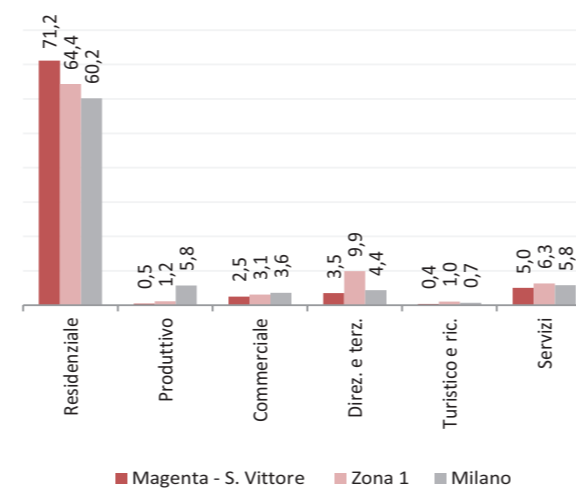
**Produttivo:** **0,5%**  
A Milano: 5,8%

**Commerciale:** **2,5%**  
A Milano: 3,6%

**Direzionale e terziario:** **3,5%**  
A Milano: 4,4%

**Turistico e ricettivo:** **0,4%**  
A Milano: 0,7%

**Servizi:** **5,0%**  
A Milano: 5,8%



### Potenzialità

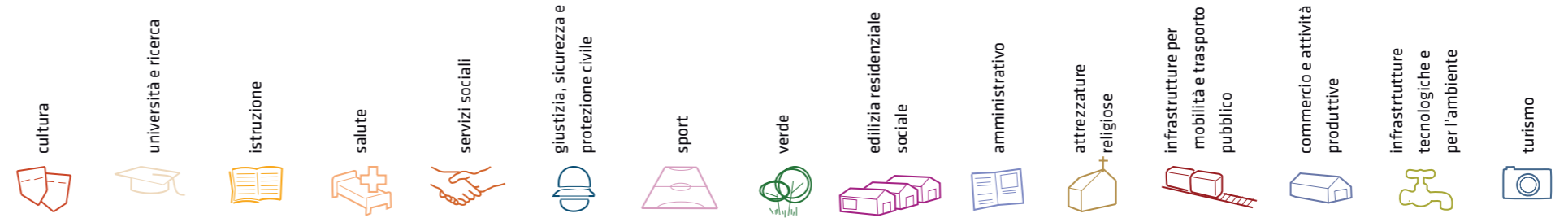
Le potenzialità della zona sono legate principalmente alle attività culturali ed alla presenza di beni storico-architettonici.

### Problemi

Vi sono problemi di congestione dovuti all'entrata in vigore dell'Ecopass, che si sovrappongono ad inquinamento acustico per il passaggio dei tram. Si verificano a volte episodi di microcriminalità.

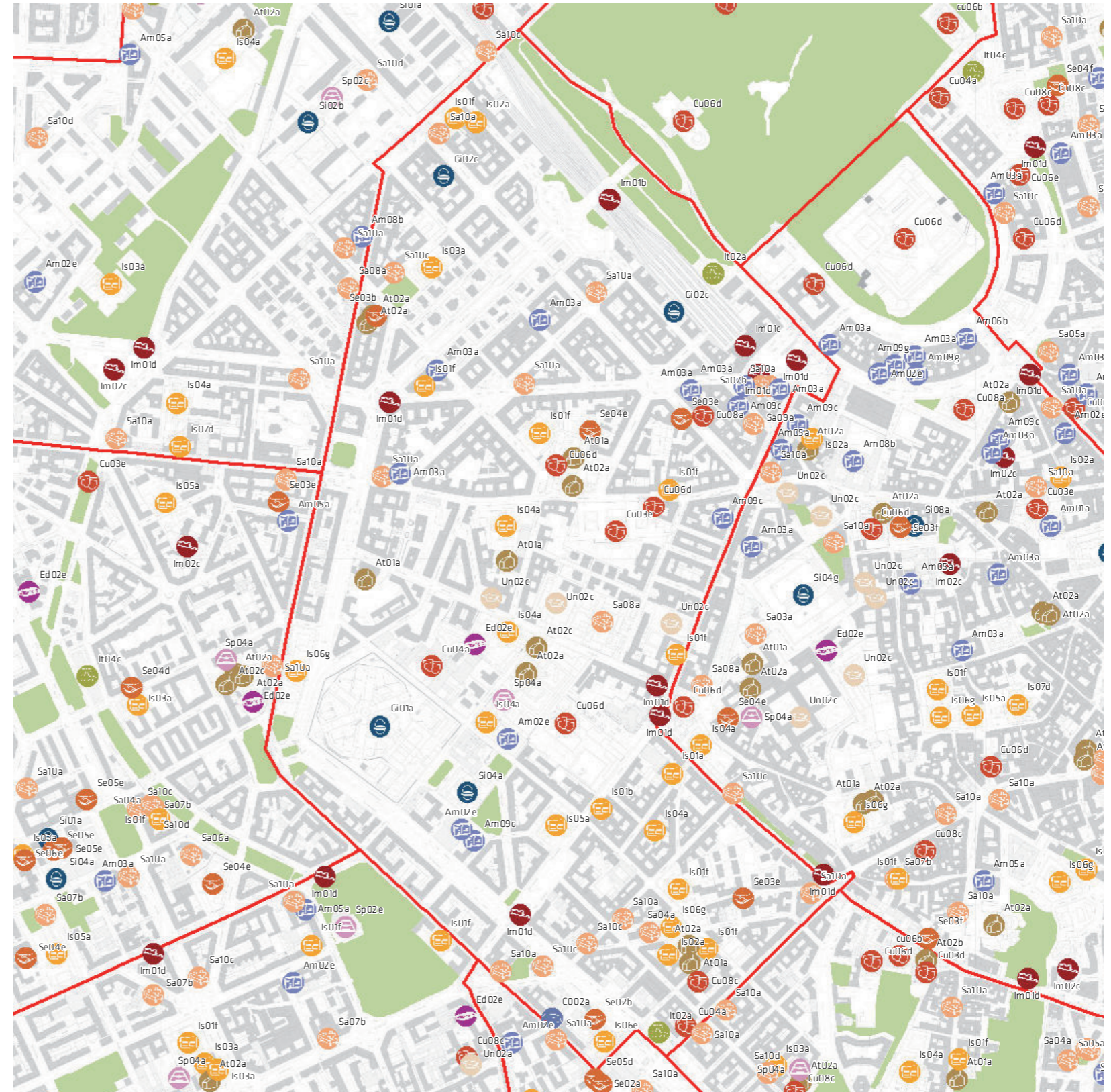
Considerazioni derivanti dall'analisi dei media (carta stampata e web) e dagli incontri pubblici nel periodo che va da giugno 2007 a giugno 2008.

# servizi esistenti e programmati\*



## Mappatura
















- Am01a Borsa
- Am02a Centro cucina e mensa
- Am02b Consigli di Zona
- Am02c Magazzini e depositi
- Am02d Sedi istituzionali comunali
- Am02e Uffici comunali
- Am03a Consolato
- Am05a Poste - Agenzie di base e uffici succursali
- Am06a Sedi istituzionali provinciali
- Am06b Uffici provinciali
- Am07a Sedi istituzionali regionali
- Am07b Uffici regionali
- Am08a Prefettura
- Am08b Uffici, provveditorati e agenzie statali
- Am09a Acqua potabile uffici
- Am09b Edilizia residenziale uffici
- Am09c Energia elettrica uffici
- Am09d Gas metano uffici
- Am09e Poste e telecomunicazioni uffici
- Am09f Previdenza e assistenza uffici
- Am09g Trasporti e mobilità uffici
- At01a Istituti, opere e fondazioni religiose
- At02a Chiese e santuari cattolici
- At02b Luoghi per il culto e centri di confessioni religiose
- At02c Oratori e opere parrocchiali
- At03a Uffici ecclesiastici
- Co02a Mercati rionali
- Co03b Mercato floricolo
- Co03c Mercato ittico
- Co03d Mercato ortofrutticolo
- Cu01a Associazioni culturali
- Cu02a Centri sociali e ricreativi
- Cu02b Sedi di associazioni socio-culturali e di categoria
- Cu03a Archivi
- Cu03b Biblioteche Centrali
- Cu03c Biblioteche di quartiere
- Cu03d Specialistiche e di conservazione
- Cu03e Centri di documentazione e altre biblioteche
- Cu04a Centri congressi e sale conferenze
- Cu06b Istituti Culturali e monumenti
- Cu06d Musei
- Cu06e Sedi espositive
- Cu07b Scuola di cinema
- Cu07c Scuola di danza
- Cu07d Scuola di musica
- Cu07e Scuola di teatro
- Cu08a Auditorium
- Cu08b Polifunzionale
- Cu08c Teatro
- Ed02b Residenza in locazione a canone convenzionato
- Ed02d Residenza pubblica
- Ed02e Residenza per studenti
- Gi01a Istituti penali
- Gi01b Istituti penali minorili
- Gi02a Tribunale
- Gi02c Uffici giudiziari
- Im01a Aeroporti
- Im01b Scali e depositi ferroviari
- Im01c Stazioni ferroviarie
- Im01d Stazioni MM
- Im02a Parcheggi pertinenziali
- Im02c Parcheggi pubblici esterni alla carreggiata
- Im02d Parcheggi pubblici d'interscambio
- Im02e Parcheggi pubblici per i grandi servizi pubblici
- It01a Depositi autobus, tram e metropolitana
- It01b Depositi e autorimesse (Gestione rifiuti)
- It02a Impianti e sezioni distaccate acqua potabile
- It03a Cabine e impianti gas metano
- It03b Cogeneratori gas metano
- It04a Cabine elettriche
- It04c Stazioni e sottostazioni elettriche
- It04d Unità e poli operativi distribuzione energia elettrica
- It05a Impianti di raccolta rifiuti
- It05c Smaltimento rifiuti
- It05d Impianti smaltimento e recupero rifiuti
- It06a Depuratori
- It06b Sgrigliatori
- Is01a Centro giochi
- Is01b Centro prima infanzia
- Is01e Micronido
- Is01f Nidi d'infanzia
- Is01g Nido aziendale
- Is01h Nido famiglia
- Is02a Scuole di formazione professionale
- Is03a Scuole per l'infanzia
- Is03b Scuole per l'infanzia speciali
- Is03c Scuole per l'infanzia straniere
- Is04a Scuole primarie
- Is04b Scuole primarie speciali
- Is04c Scuole primarie straniere
- Is05a Scuole secondarie inferiori
- Is05b Scuole secondarie inferiori speciali
- Is05c Scuole secondarie inferiori straniere
- Is06a Conservatorio
- Is06b Istituto d'Arte
- Is06c Istituto istruzione superiore
- Is06d Istituto magistrale
- Is06e Istituto professionale
- Is06f Istituto tecnico
- Is06g Liceo
- Is06h Perito
- Is07a Centri di Formazione
- Is07c Enti accreditati di formazione professionale
- Is07d Fondazione Scuole Civiche
- Is08a Tempo per le famiglie
- Sa01a Canile
- Sa02a Centri di psicologia del bambino
- Sa02c Centri ASL
- Sa02d Ufficio Relazione con il Pubblico e Direzioni ASL
- Sa02e Unità tutela dei minori
- Sa03a Cimiteri
- Sa04a Pronto soccorso e pronto intervento
- Sa05a Servizi di medicina di laboratorio
- Sa06a Struttura ospedaliera
- Sa07a Consultori Pediatrici
- Sa07b Strutture ambulatoriali
- Sa08a Strutture di ricovero e cura
- Sa09a Strutture psichiatriche
- Sa10a Farmacie
- Sa10b Medici di Medicina Generale
- Sa10c Pediatri libera scelta
- Sa10d Veterinari
- Se02a Centri aggregativi multifunzionali
- Se02b Centri aggregazione giovanili
- Se02c Centri socio ricreativi culturali per anziani
- Se03b Servizi Comunali di accesso per adulti
- Se03c Servizi Comunali specialistici per adulti
- Se03d Servizi di Assistenza Domiciliare per adulti
- Se03e Servizi Residenziali per adulti
- Se03f Servizi Territoriali per adulti
- Se04b Servizi Comunali di accesso per anziani
- Se04c Servizi Comunali specialistici per anziani
- Se04d Servizi di Assistenza Domiciliare per anziani
- Se04e Servizi Residenziali per anziani
- Se04f Servizi Territoriali per anziani
- Se05a Servizi Comunali di accesso per disabili
- Se05b Servizi Comunali specialistici per disabili
- Se05c Servizi di Assistenza Domiciliare per disabili
- Se05d Servizi Residenziali per disabili
- Se05e Servizi Territoriali per disabili
- Se06b Servizi Comunali di accesso per minori
- Se06c Servizi Comunali specialistici per minori
- Se06d Servizi di Assistenza Domiciliare per minori
- Se06e Servizi Residenziali per minori
- Se06f Servizi Territoriali per minori
- SI01a Carabinieri - Caserme e stazioni
- SI01b Carabinieri - Centro detentivo per la permanenza temporanea e assis
- SI01c Carabinieri - Comandi e uffici
- SI02a Forze Armate - Caserme e impianti
- SI02b Forze Armate - Comandi
- SI02c Forze Armate - Scuola militare
- SI03a Guardia di Finanza - Comandi interregionali e regionali
- SI03b Guardia di Finanza - Gruppi e Compagnie
- SI03c Guardia di Finanza - Nuclei regionali e provinciali polizia tributaria
- SI03d Guardia di Finanza - Nuclei speciali
- SI04a Polizia di Stato - Caserme e commissariati
- SI04b Polizia di Stato - Comandi e Posti di P.S.
- SI04c Polizia di Stato - Scuola P.S.
- SI04d Polizia Ferroviaria
- SI04e Polizia frontiera
- SI04f Polizia stradale
- SI04g Questura
- SI05a Polizia Locale - Autoparco e depositi giudiziari
- SI05b Polizia Locale - Comandi e presidi
- SI05c Polizia Locale - Nuclei
- SI05d Polizia Locale - Scuola polizia municipale
- SI05e Polizia Locale - Sezioni
- SI07a Protezione Civile - Aree di esercitazione
- SI07b Protezione Civile - Sedi
- SI08a Vigili del Fuoco - Caserma e uffici
- Sp01a Centri polivalenti
- Sp02b Centri balneari
- Sp02c Centri sportivi
- Sp02e Piscine
- Sp03a Grande impianto
- Sp03c Stadio pubblico o regolato da atto d'asservimento
- Sp04a Strutture sportive oratoriali
- Tu01a Campi
- Tu01b Ostelli
- Tu02a Fiera e spazi espositivi
- Un01a Centri ricerca/laboratori di ricerca
- Un02a Accademie e Istituti superiori di studi
- Un02b Incubatori d'impresa
- Un02c Sedi e poli universitari
- Un02d Servizi per studenti
- Ve01a Giardino di quartiere
- Ve01b Giardino pubblico
- Ve01c Parco estensivo
- Ve01d Parco storico
- Ve01e Parco urbano

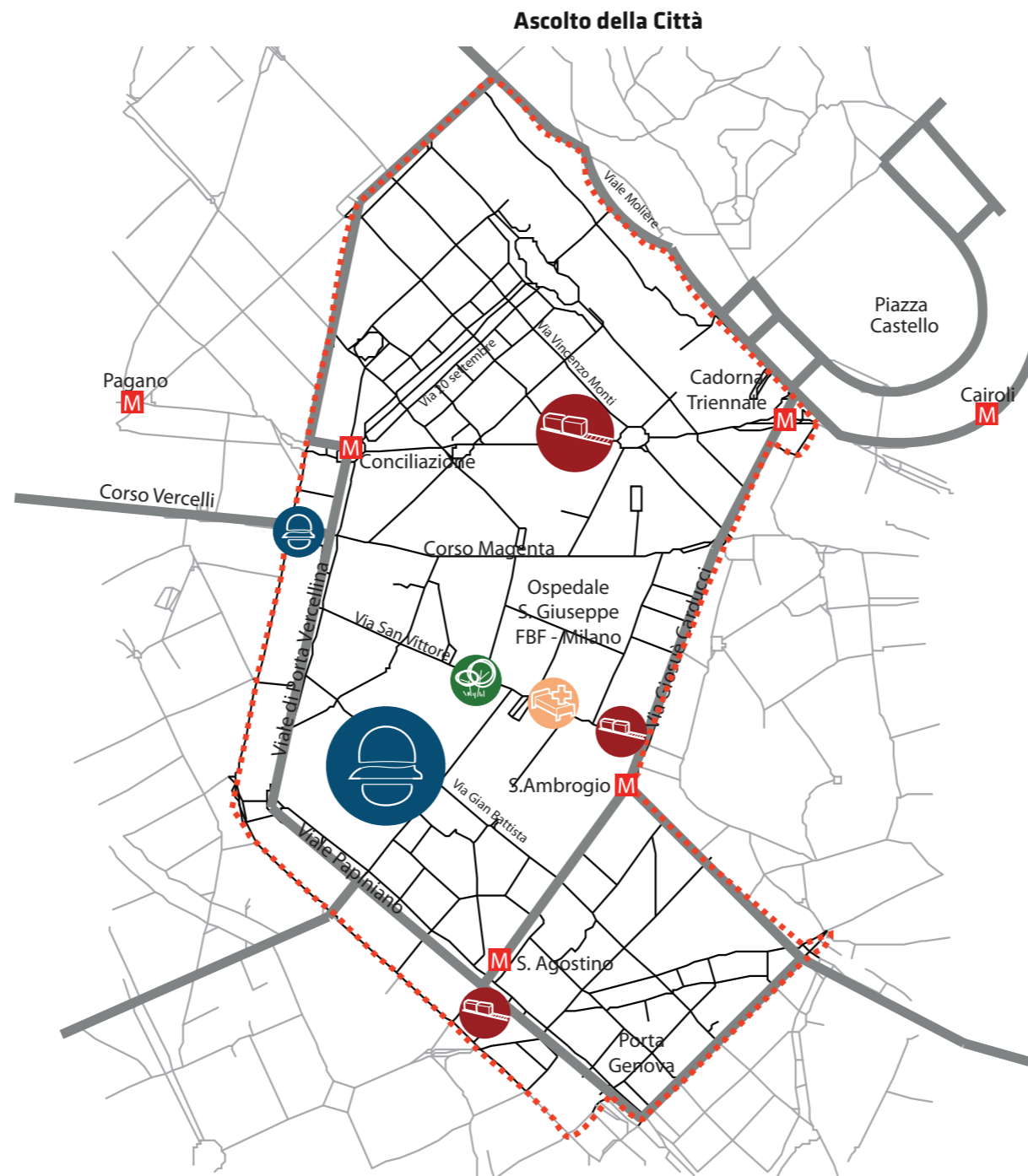
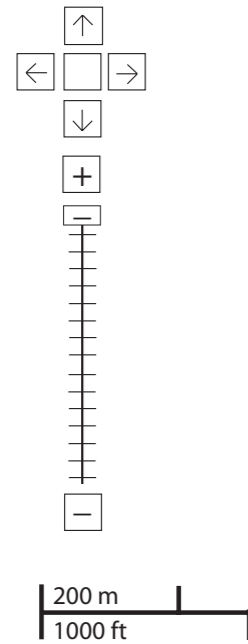


\*Servizi programmati dal Piano Triennale delle Opere Pubbliche (PTOOPP)



**problemi**

- cultura  

- università e ricerca  

- istruzione  

- salute  

- servizi sociali  

- giustizia, sicurezza e protezione civile  

- sport  

- verde  

- edilizia residenziale sociale  

- amministrativo  

- attrezzature religiose  

- infrastrutture per mobilità e trasporto pubblico  

- commercio e attività produttive  

- infrastrutture tecnologiche e per l'ambiente  

- turismo  







PROBLEMI	potenzialità
----------	--------------




**zona 6**  
reclami relativi alla zona
















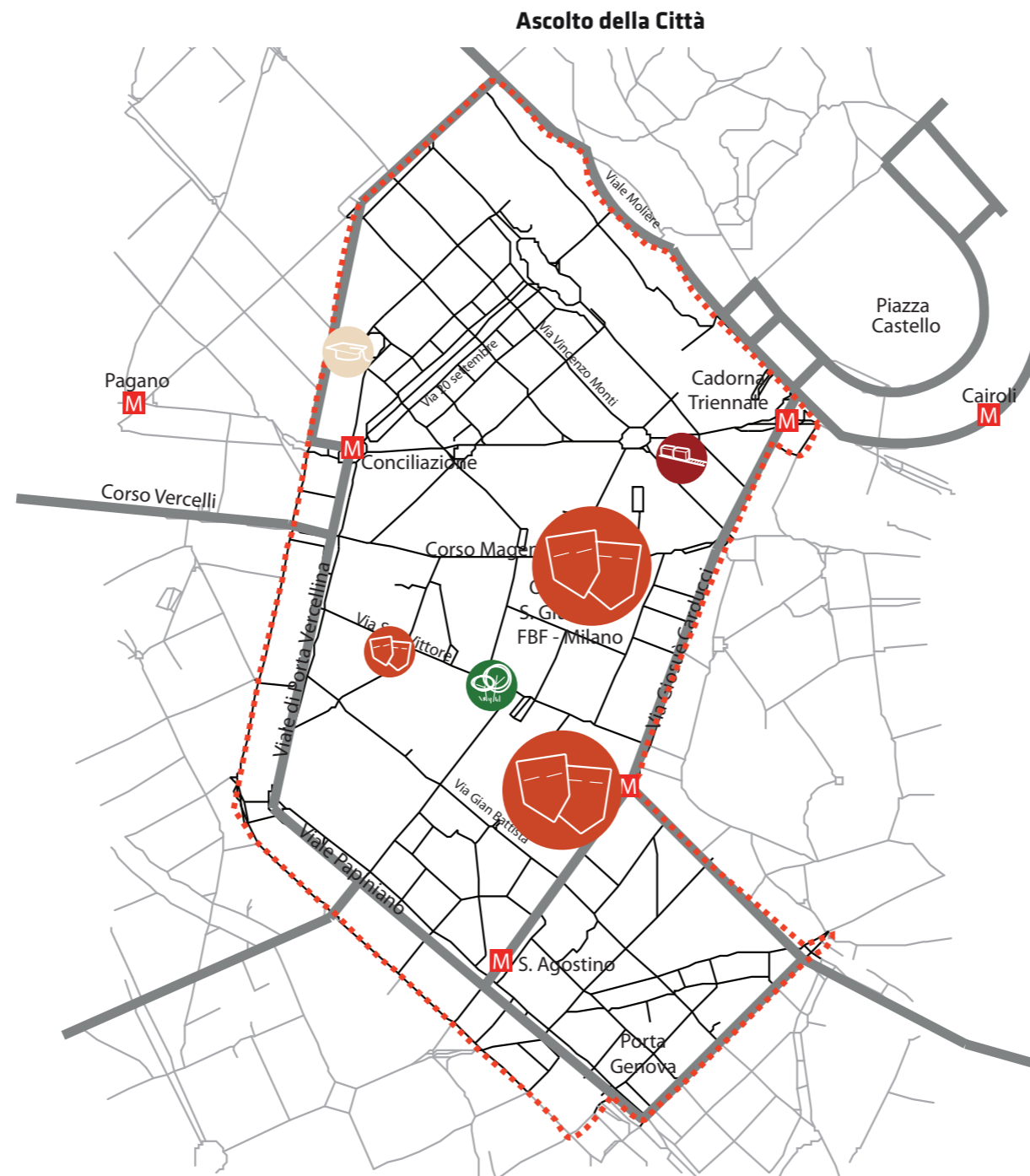
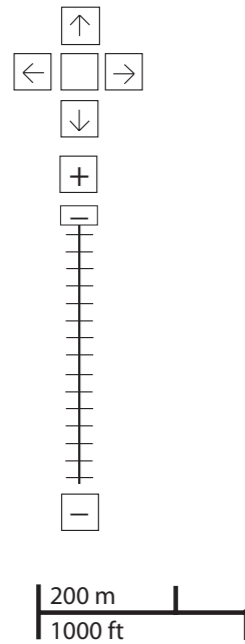
-  5
-  1
-  2

Considerazioni derivanti dall'analisi dei media (carta stampata e web) e dagli incontri pubblici nel periodo che va da giugno 2007 a giugno 2008.

**potenzialità**

- cultura  

- università e ricerca  

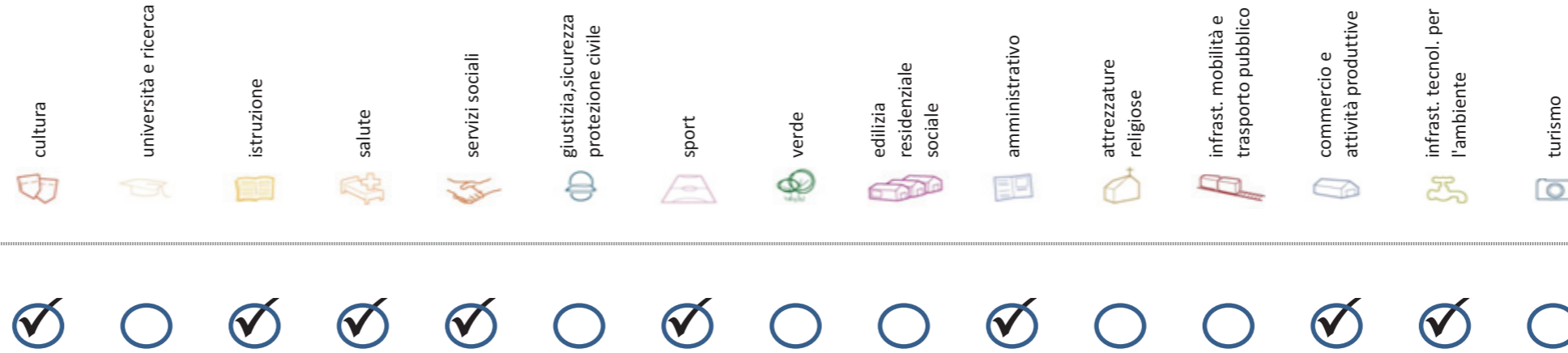
- istruzione  

- salute  

- servizi sociali  

- giustizia, sicurezza e protezione civile  

- sport  

- verde  

- edilizia residenziale sociale  

- amministrativo  

- attrezzature religiose  

- infrastrutture per mobilità e trasporto pubblico  

- commercio e attività produttive  

- infrastrutture tecnologiche e per l'ambiente  

- turismo  




problemi **POTENZIALITA'**

Considerazioni derivanti dall'analisi dei media (carta stampata e web) e dagli incontri pubblici nel periodo che va da giugno 2007 a giugno 2008.

## Soddisfazione del bisogno di servizi



Servizi di natura territoriale per cui è possibile misurare il livello di soddisfazione del bisogno in rapporto ai bacini di utenza potenziale

Esprime la quota di popolazione residente nel NIL che, essendo potenzialmente target del servizio, **rischia di non essere servita sulla base dell'offerta presente.**

Ha la funzione di ponderare il bisogno potenzialmente insoddisfatto rilevato "entro il NIL" **rispetto al complessivo bisogno del servizio espresso a livello cittadino.**

Indice sintetico che quantifica il **livello di criticità potenziale del NIL** per il servizio sulla base delle due precedenti misure. La scala va da **0 (bisogno soddisfatto)** a **5 (segnale d'attenzione)**.

Per la metodologia completa si veda il documento **"Il Piano dei Servizi del Comune di Milano – Metodologia e analisi del bisogno di servizi"**

Categoria	Tipologia di servizio	% di bisogno non soddisfatto entro il NIL	% di bisogno non soddisfatto del NIL rispetto al bisogno cittadino	Livello di criticità da 0 a 5
Cultura	Biblioteche di quartiere	56,5%	2,4%	2
	Nidi d'infanzia	16,1%	0,9%	1
Istruzione	Scuole per l'infanzia	32,0%	0,8%	1
	Scuole primarie	5,1%	0,5%	1
	Scuole sec. di I grado	15,2%	1,3%	1
	Consultori pediatrici	100,0%	2,4%	4
Salute	Strutture ambulatoriali	0,0%	0,0%	0
	Farmacie	0,0%	0,0%	0
	Medici di med. generale	0,0%	0,0%	0
	Pediatri di libera scelta	9,8%	0,3%	1
Commercio e att. produttive	Mercati rionali coperti	78,1%	1,7%	3

Categoria	Tipologia di servizio	% di bisogno non soddisfatto entro il NIL	% di bisogno non soddisfatto del NIL rispetto al bisogno cittadino	Livello di criticità da 0 a 5
Sport	CAM	38,2%	1,3%	1
	Palestre	0,0%	0,0%	0
Servizi sociali	CAG	32,5%	1,1%	1
	CSRCA	100,0%	3,1%	3
	Centri sportivi Calcio	66,3%	2,0%	2
Sport	Centri sportivi	64,0%	2,9%	3
	Piscine coperte	0,0%	0,0%	0
	Strut. sport. oratoriali	11,2%	1,2%	1
	Sedi di Milano semplice	100,0%	1,4%	2
Amministrativo	Uffici postali	0,6%	0,0%	1
Infrast. tecnol. per l'ambiente	Riciclerie	0,0%	0,0%	0



## indicatori territoriali

Analisi delle superfici	Analisi mobilità	Analisi esercizi di vicinato	Caratteristiche NIL
<p><b>Superficie Totale</b> (estensione areale totale, al lordo delle strade) 131,01 ha</p> <p>Aree in trasformazione da PGT % / ha</p> <p>Superficie coperta / ha 37,80% / 52,5 ha</p> <p>Superficie coperta ERP/ ha % / ha</p> <p>Aree a verde / ha % / ha</p>	<p><b>Mezzi pubblici</b> Numero fermate metro (FNM, Passante) 4 Numero fermate mezzi di superficie 58 pari a 0,42 unità/ha</p> <p><b>Mobilità Ambiente</b> Piste ciclabili m/ab Superficie sosta veicoli</p>	<p>Numero di esercizi di vicinato 492 pari a 3,54 unità/ha</p> <p>Numero di esercizi commerciali media struttura di vendita 11 pari a 0,08 unità/ha</p> <p>Numero di esercizi commerciali grande struttura di vendita 0 unità</p> <p>Numero di pubblici esercizi 158 pari a 1,14 unità/ha</p> <p>Superficie di vendita di esercizi di vicinato per unità di superficie territoriale 203 mq/ha pari a 1,58 mq/ab</p> <p>Superficie di vendita per esercizi di media distribuzione per unità di superficie 60 mq/ha pari a 0,47 mq/ab</p> <p>Numero imprese (2007) 143 unità</p>	<p>Presenza servizi sovra NIL Università, Ospedali, Centri di ricerca.</p> <p>Presenza barriere fisiche (che rendono chiuso il NIL) -</p>

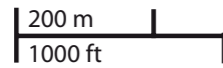
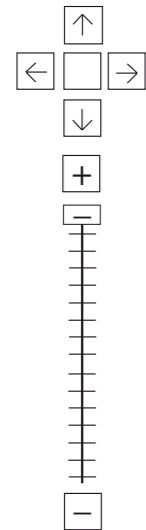
## trasformazioni in corso

superficie lorda di pavimento

Denominazione	St	superficie lorda di pavimento							
		totale	residenza	commercio	terziario	ricettivo	produttivo	funzioni compatibili	
Ist   R.1.3   Mangone 4/Papiniano  CE1	-	-	-	-	-	-	-	-	-
Ist   R.1.9   Vico 44	-	-	-	-	-	-	-	-	-
PIR *via De Amicis	-	-	-	692	-	-	-	-	-
Piano delle Alienazioni F1/1/14	-	-	-	-	-	-	-	-	-

stima della popolazione a fine insediamento

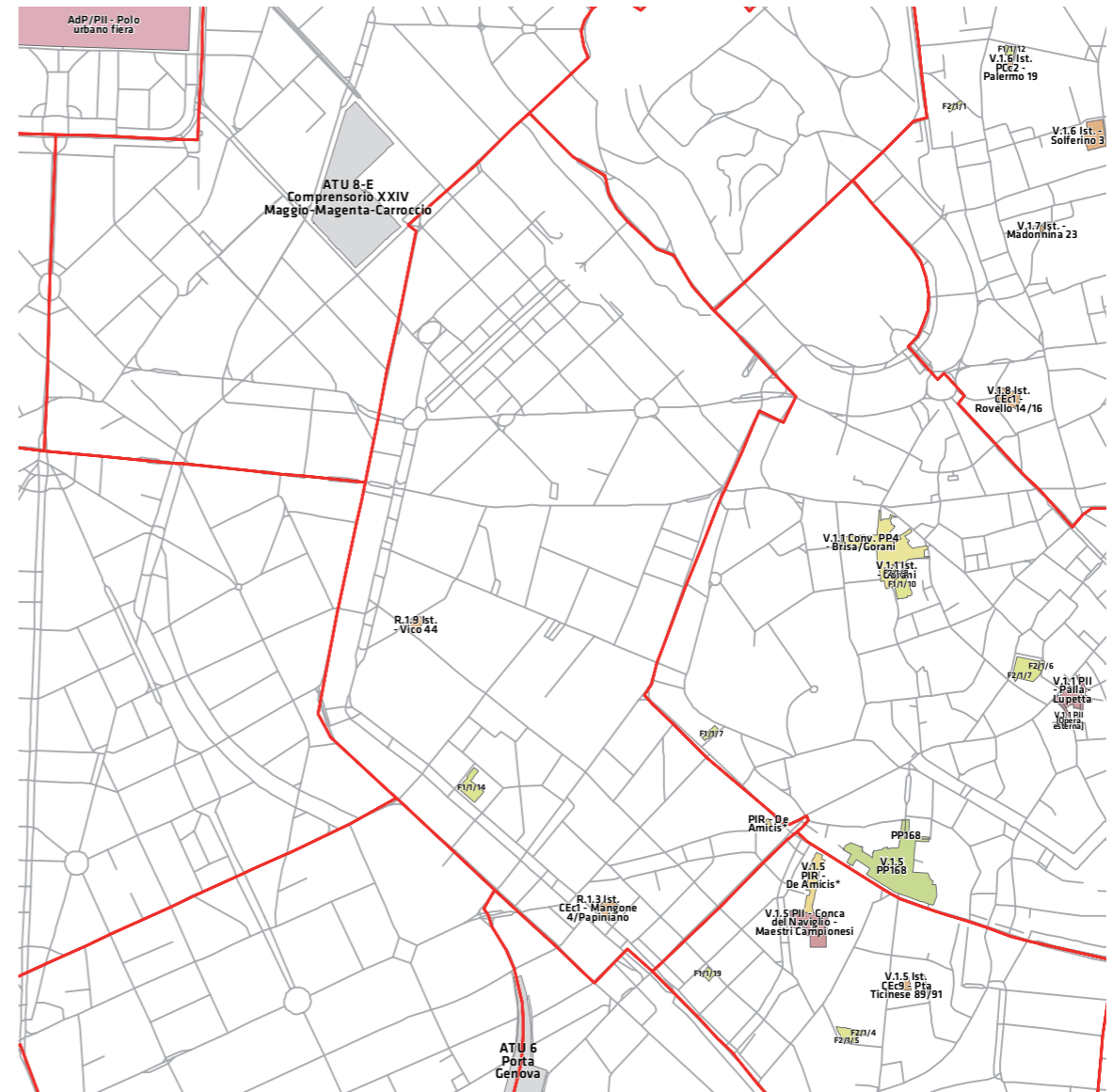
classi d'età														n° componenti						
0-2	3-5	6-10	11-13	14-16	17-18	19-24	25-34	35-44	45-54	55-64	65-74	75+	Tot	1	2	3	4	5+	Tot	
-	-	-	-	-	-	-	-	-	-	-	-	-	-	-	-	-	-	-	-	-
-	-	-	-	-	-	-	-	-	-	-	-	-	-	-	-	-	-	-	-	-
-	-	-	-	-	-	-	-	-	-	-	-	-	-	-	-	-	-	-	-	-
-	-	-	-	-	-	-	-	-	-	-	-	-	-	-	-	-	-	-	-	-
-	-	-	-	-	-	-	-	-	-	-	-	-	-	-	-	-	-	-	-	-
-	-	-	-	-	-	-	-	-	-	-	-	-	-	-	-	-	-	-	-	-
-	-	-	-	-	-	-	-	-	-	-	-	-	-	-	-	-	-	-	-	-
-	-	-	-	-	-	-	-	-	-	-	-	-	-	-	-	-	-	-	-	-
-	-	-	-	-	-	-	-	-	-	-	-	-	-	-	-	-	-	-	-	-
-	-	-	-	-	-	-	-	-	-	-	-	-	-	-	-	-	-	-	-	-
-	-	-	-	-	-	-	-	-	-	-	-	-	-	-	-	-	-	-	-	-
-	-	-	-	-	-	-	-	-	-	-	-	-	-	-	-	-	-	-	-	-



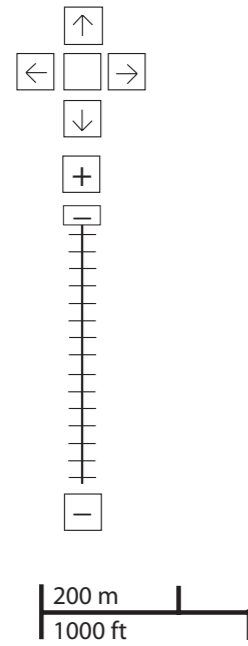
### Legenda

- Rete stradale
- Perimetri NIL
- ATU
- Piano delle alienazioni
- Accordi di Programma
- Accordo Quadro
- Bando
- Convenzione
- Istanza
- Progetti viabilistici Expo
- PA
- PA Obbligatoria
- PCC in deroga
- Pil e opere esterne
- PIR
- PRECU
- PRU
- Protocollo di Intesa
- VAR
- Zona C

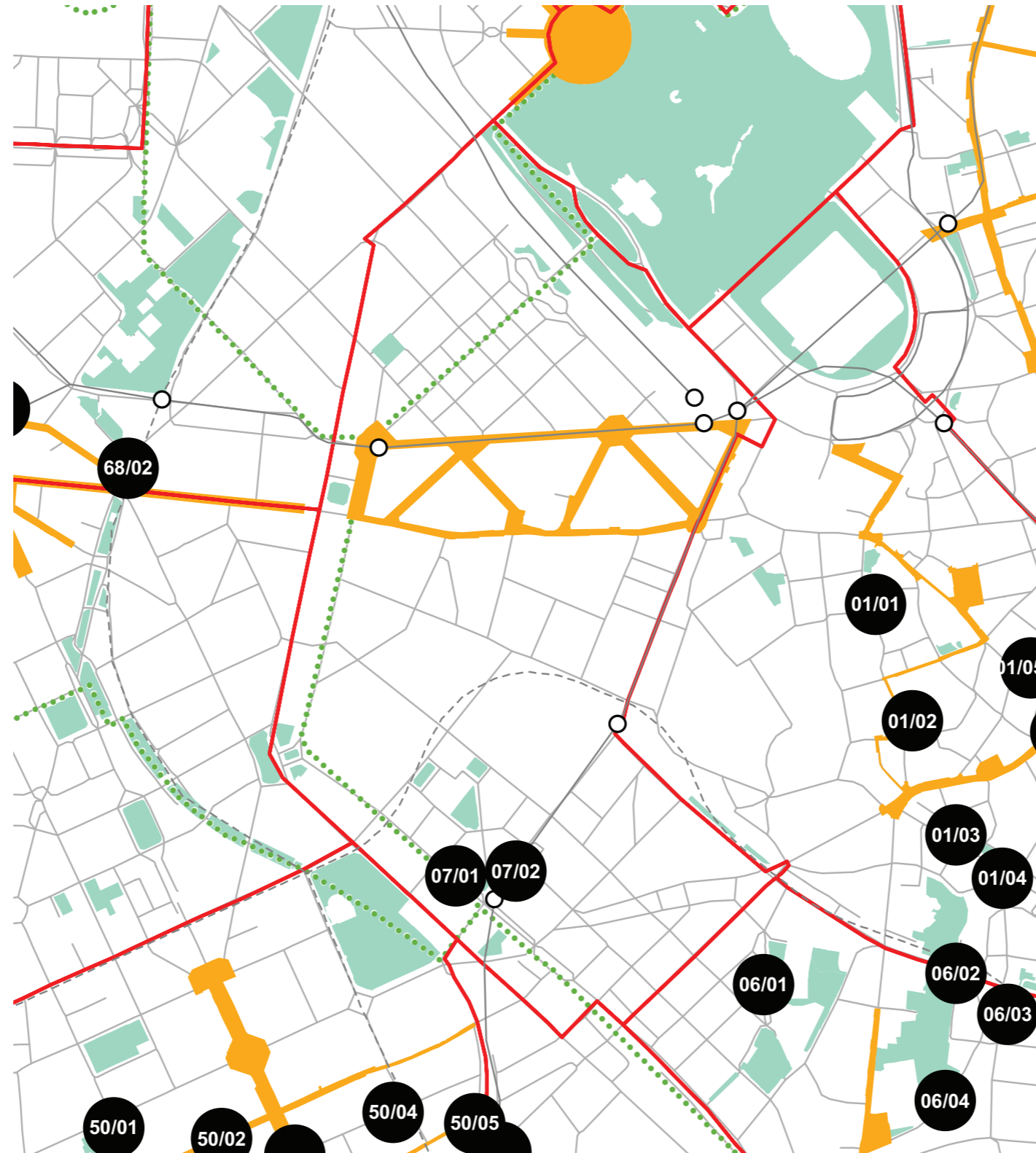
Nome	Standard totale (mq)	Cessione/asservimento aree	Cessione/asservimento parcheggi	Standard monetizzato (mq)	Standard qualitativo (tipologia)	Standard qualitativo (mq eq.)	Opere aggiuntive	Urbanizzazione primaria/secondaria



## progettazione locale



- Legenda**
- Rete stradale
  - Perimetri NIL
  - ... Raggi verdi
  - Verde esistente
  - Verde programmato
  - Parchi regionali
  - Aree pedonali
  - Piani di cintura urbana
  - Ambiti di trasformazione
  - Centralità locali
  - Rete trasporto pubblico esistente
  - Rete trasporto pubblico programmato
  - Fermate MM esistenti
  - Fermate MM programmate



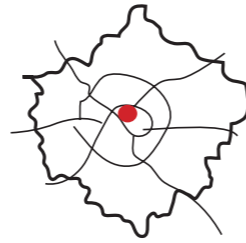
Riqualificazione della piazza Sant'Agostino predisponendo strutture di servizio ai mercati.

### Interventi specifici

- 07/01 Viale Papiniano  
Razionalizzare e attrezzare lo spazio pubblico destinato al commercio all'aperto
- 07/02 Piazza Sant'Agostino  
Razionalizzare e attrezzare lo spazio pubblico destinato al commercio all'aperto



## analisi



localizzazione NIL



mappa del NIL

**Residenti:** 3  
*Variazione prevista al 2034:* -

**Densità abitativa (ab/km2):** 6  
*Densità prevista al 2034:* -

### Struttura per età

**Bambini (0-5):** 0 (0%)  
*Variazione prevista al 2034:* -

**Minorenni (0-17):** 1 (33,3%)  
*Variazione prevista al 2034:* -

**Giovani (18 - 34):** 1 (33,3%)  
*Variazione prevista al 2034:* -

**Anziani (65+):** 0 (0%)  
*Variazione prevista al 2034:* -

**"Grandi" anziani (85+):** 0 (0%)  
*Variazione prevista al 2034:* -

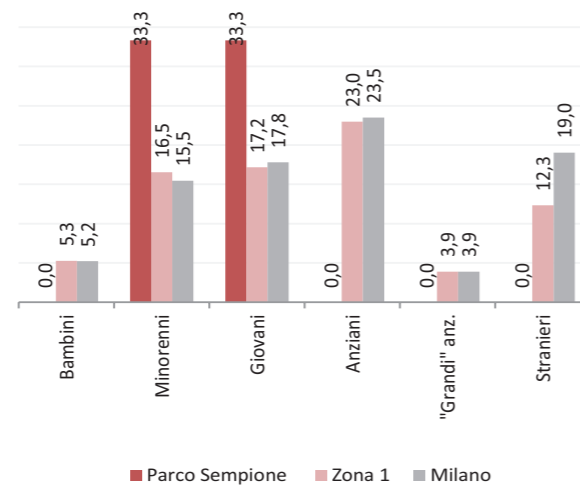
### Popolazione straniera

**Totale stranieri:** 0 (0%)

**Minorenni tra gli stranieri:** 0 (0%)

### Cittadinanze prevalenti (% su totale stranieri)

1° 0 (0%)  
2° 0 (0%)  
3° 0 (0%)



### Dotazione di servizi

**Dotazione servizi:** mq  
*Per abitante:* mq/ab

**Dotazione minima:** mq  
*Per abitante:* mq/ab

**Dotazione min. Milano:** mq  
*Per abitante:* mq/ab

### Destinazione d'uso degli edifici

**Residenziale:** 0,0%  
*A Milano:* 60,2%

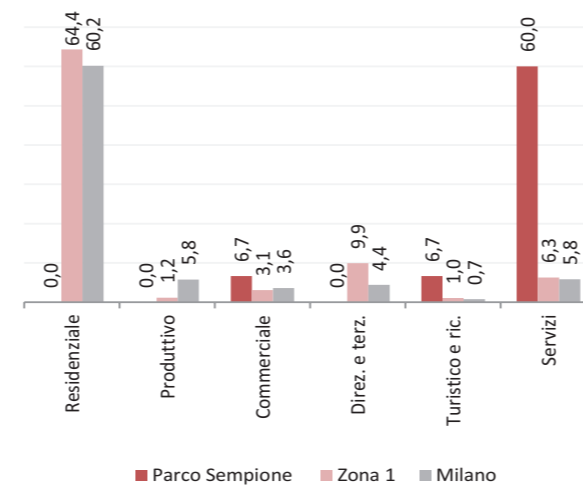
**Produttivo:** 0,0%  
*A Milano:* 5,8%

**Commerciale:** 6,7%  
*A Milano:* 3,6%

**Direzionale e terziario:** 0,0%  
*A Milano:* 4,4%

**Turistico e ricettivo:** 6,7%  
*A Milano:* 0,7%

**Servizi:** 60,0%  
*A Milano:* 5,8%



### Potenzialità

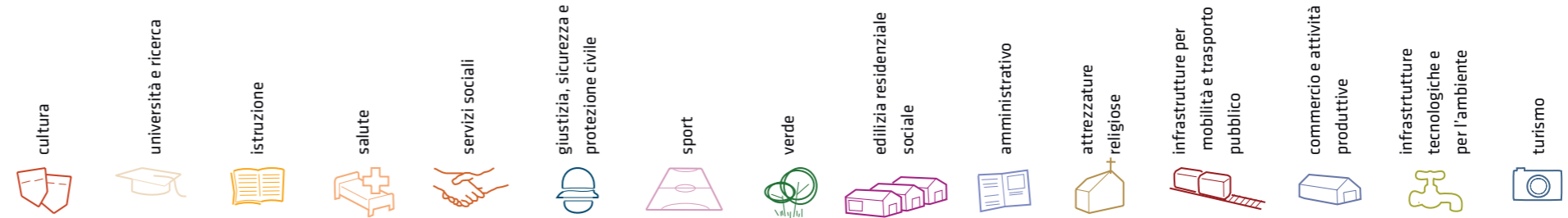
Sede di diversi eventi culturali della città, al Parco Sempione e alla Triennale ed eventi sportivi all'Arena Civica. Isola pedonale di Corso Sempione.

### Problemi

Problemi relativi alla sicurezza in zona Arco della Pace per la presenza di locali che provocano rumori notturni e problemi di infrastrutture per mobilità e trasporto (rispetto della sosta).

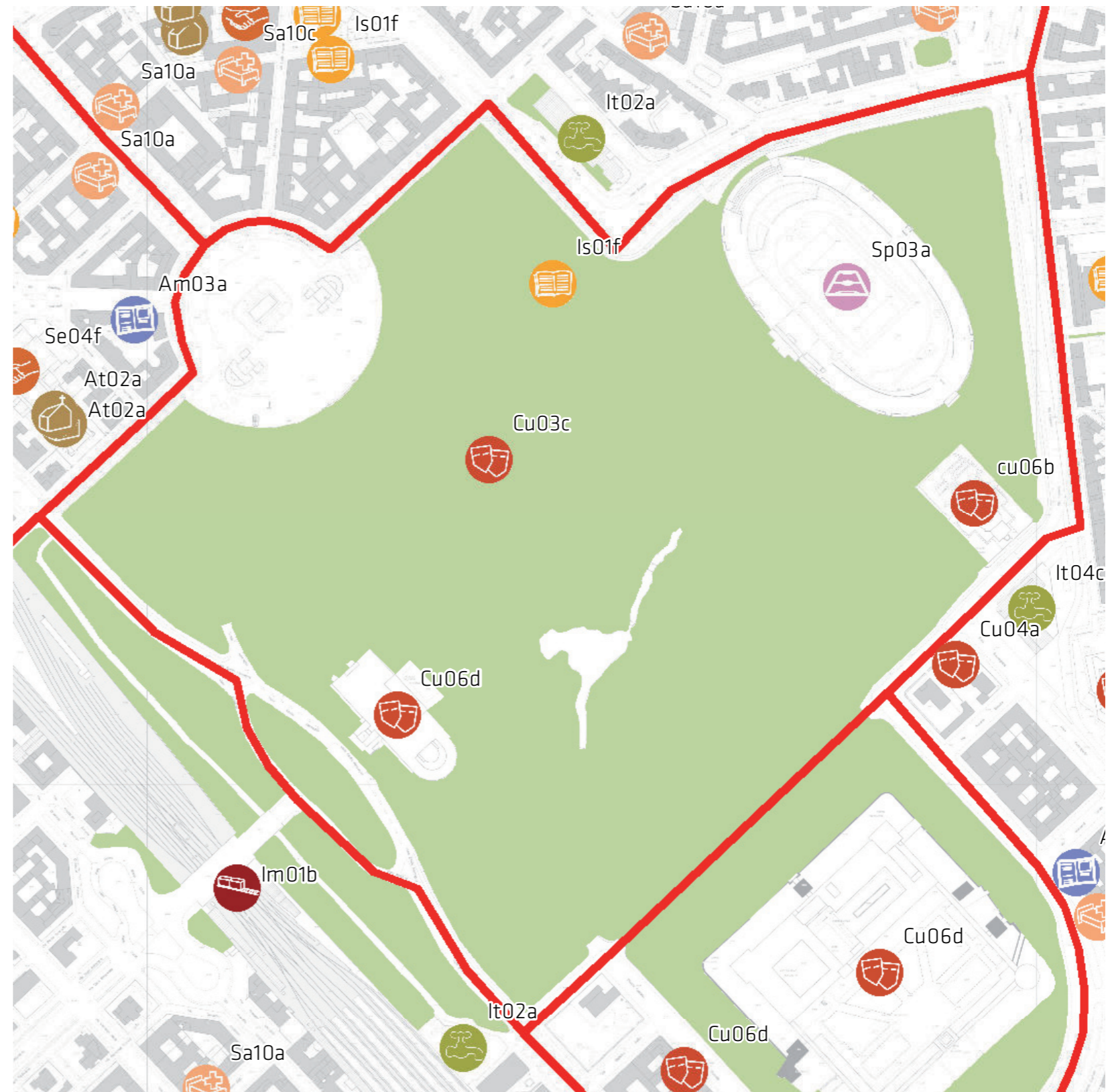
Considerazioni derivanti dall'analisi dei media (carta stampata e web) e dagli incontri pubblici nel periodo che va da giugno 2007 a giugno 2008.

# servizi esistenti e programmati\*



## Mappatura

- Am01a Borsari
- Am02a Centro cucina e mensa
- Am02b Consigli di Zona
- Am02c Magazzini e depositi
- Am02d Sedi istituzionali comunali
- Am02e Uffici comunali
- Am03a Consolato
- Am05a Poste - Agenzie di base e uffici succursali
- Am06a Sedi istituzionali provinciali
- Am06b Uffici provinciali
- Am07a Sedi istituzionali regionali
- Am07b Uffici regionali
- Am08a Prefettura
- Am08b Uffici, provveditorati e agenzie statali
- Am09a Acqua potabile uffici
- Am09b Edilizia residenziale uffici
- Am09c Energia elettrica uffici
- Am09d Gas metano uffici
- Am09e Poste e telecomunicazioni uffici
- Am09f Previdenza e assistenza uffici
- Am09g Trasporti e mobilità uffici
- At01a Istituti, opere e fondazioni religiose
- At02a Chiese e santuari cattolici
- At02b Luoghi per il culto e centri di confessioni religiose
- At02c Oratori e opere parrocchiali
- At03a Uffici ecclesiastici
- Co02a Mercati rionali
- Co03b Mercato floricolo
- Co03c Mercato ittico
- Co03d Mercato ortofrutticolo
- Cu01a Associazioni culturali
- Cu02a Centri sociali e ricreativi
- Cu02b Sedi di associazioni socio-culturali e di categoria
- Cu03a Archivi
- Cu03b Biblioteche Centrali
- Cu03c Biblioteche di quartiere
- Cu03d Specialistiche e di conservazione
- Cu03e Centri di documentazione e altre biblioteche
- Cu04a Centri congressi e sale conferenze
- Cu06b Istituti Culturali e monumenti
- Cu06d Musei
- Cu06e Sedi espositive
- Cu07b Scuola di cinema
- Cu07c Scuola di danza
- Cu07d Scuola di musica
- Cu07e Scuola di teatro
- Cu08a Auditorium
- Cu08b Polifunzionale
- Cu08c Teatro
- Ed02b Residenza in locazione a canone convenzionato
- Ed02d Residenza pubblica
- Ed02e Residenza per studenti
- Gi01a Istituti penali
- Gi01b Istituti penali minorili
- Gi02a Tribunali
- Gi02c Uffici giudiziari
- Im01a Aeroporti
- Im01b Scali e depositi ferroviari
- Im01c Stazioni ferroviarie
- Im01d Stazioni MM
- Im02a Parcheggi pertinenziali
- Im02c Parcheggi pubblici esterni alla carreggiata
- Im02d Parcheggi pubblici d'interscambio
- Im02e Parcheggi pubblici per i grandi servizi pubblici
- It01a Depositi autobus, tram e metropolitana
- It01b Depositi e autorimesse (Gestione rifiuti)
- It02a Impianti e sezioni distaccate acqua potabile
- It03a Cabine e impianti gas metano
- It03b Cogeneratori gas metano
- It04a Cabine elettriche
- It04c Stazioni e sottostazioni elettriche
- It04d Unità e poli operativi distribuzione energia elettrica
- It05a Impianti di raccolta rifiuti
- It05c Smaltimento rifiuti
- It05d Impianti smaltimento e recupero rifiuti
- It06a Depuratori
- It06b Sgrigliatori
- Is01a Centro giochi
- Is01b Centro prima infanzia
- Is01c Micronido
- Is01d Nidi d'infanzia
- Is01g Nido aziendale
- Is01h Nido famiglia
- Is02a Scuole di formazione professionale
- Is03a Scuole per l'infanzia
- Is03b Scuole per l'infanzia speciali
- Is03c Scuole per l'infanzia straniere
- Is04a Scuole primarie
- Is04b Scuole primarie speciali
- Is04c Scuole primarie straniere
- Is05a Scuole secondarie inferiori
- Is05b Scuole secondarie inferiori speciali
- Is05c Scuole secondarie inferiori straniere
- Is06a Conservatorio
- Is06b Istituto d'Arte
- Is06c Istituto istruzione superiore
- Is06d Istituto magistrale
- Is06e Istituto professionale
- Is06f Istituto tecnico
- Is06g Liceo
- Is06h Perito
- Is07a Centri di Formazione
- Is07c Enti accreditati di formazione professionale
- Is07d Fondazione Scuole Civiche
- Is08a Tempo per le famiglie
- Sa01a Canile
- Sa02a Centri di psicologia del bambino
- Sa02c Centri ASL
- Sa02d Ufficio Relazione con il Pubblico e Direzioni ASL
- Sa02e Unità tutela dei minori
- Sa03a Cimiteri
- Sa04a Pronto soccorso e pronto intervento
- Sa05a Servizi di medicina di laboratorio
- Sa06a Struttura ospedaliera
- Sa07a Consultori Pediatrici
- Sa07b Strutture ambulatoriali
- Sa08a Strutture di ricovero e cura
- Sa09a Strutture psichiatriche
- Sa10a Farmacie
- Sa10b Medici di Medicina Generale
- Sa10c Pediatri libera scelta
- Sa10d Veterinari
- Se02a Centri aggregativi multifunzionali
- Se02b Centri aggregazione giovanili
- Se02c Centri socio ricreativi culturali per anziani
- Se03b Servizi Comunali di accesso per adulti
- Se03c Servizi Comunali specialistici per adulti
- Se03d Servizi di Assistenza Domiciliare per adulti
- Se03e Servizi Residenziali per adulti
- Se03f Servizi Territoriali per adulti
- Se04b Servizi Comunali di accesso per anziani
- Se04c Servizi Comunali specialistici per anziani
- Se04d Servizi di Assistenza Domiciliare per anziani
- Se04e Servizi Residenziali per anziani
- Se04f Servizi Territoriali per anziani
- Se05a Servizi Comunali di accesso per disabili
- Se05b Servizi Comunali specialistici per disabili
- Se05c Servizi di Assistenza Domiciliare per disabili
- Se05d Servizi Residenziali per disabili
- Se05e Servizi Territoriali per disabili
- Se06b Servizi Comunali di accesso per minori
- Se06c Servizi Comunali specialistici per minori
- Se06d Servizi di Assistenza Domiciliare per minori
- Se06e Servizi Residenziali per minori
- Se06f Servizi Territoriali per minori
- Si01a Carabinieri - Caserme e stazioni
- Si01b Carabinieri - Centro detentivo per la permanenza temporanea e assis
- Si01c Carabinieri - Comandi e uffici
- Si02a Forze Armate - Caserme e impianti
- Si02b Forze Armate - Comandi
- Si02c Forze Armate - Scuola militare
- Si03a Guardia di Finanza - Comandi interregionali e regionali
- Si03b Guardia di Finanza - Gruppi e Compagnie
- Si03c Guardia di Finanza - Nuclei regionali e provinciali polizia tributaria
- Si03d Guardia di Finanza - Nuclei speciali
- Si04a Polizia di Stato - Caserme e commissariati
- Si04b Polizia di Stato - Comandi e Posti di P.S.
- Si04c Polizia di Stato - Scuola P.S.
- Si04d Polizia Ferroviaria
- Si04e Polizia frontiera
- Si04f Polizia stradale
- Si04g Questura
- Si05a Polizia Locale - Autoparco e depositi giudiziari
- Si05b Polizia Locale - Comandi e presidi
- Si05c Polizia Locale - Nuclei
- Si05d Polizia Locale - Scuola polizia municipale
- Si05e Polizia Locale - Sezioni
- Si07a Protezione Civile - Aree di esercitazione
- Si07b Protezione Civile - Sedi
- Si08a Vigili del Fuoco - Caserma e uffici
- Sp01a Centri polivalenti
- Sp02b Centri balneari
- Sp02c Centri sportivi
- Sp02d Piscine
- Sp02e Grande impianto
- Sp03a Stadio pubblico o regolato da atto d'asservimento
- Sp04a Strutture sportive oratoriali
- Tu01a Campaggi
- Tu01b Ostelli
- Tu02a Fiera e spazi espositivi
- Un01a Centri ricerca/laboratori di ricerca
- Un02a Accademie e Istituti superiori di studi
- Un02b Incubatori d'impresa
- Un02c Sedi e poli universitari
- Un02d Servizi per studenti
- Ve01a Giardino di quartiere
- Ve01b Giardino pubblico
- Ve01c Parco estensivo
- Ve01d Parco storico
- Ve01e Parco urbano


















200 m  
1000 ft

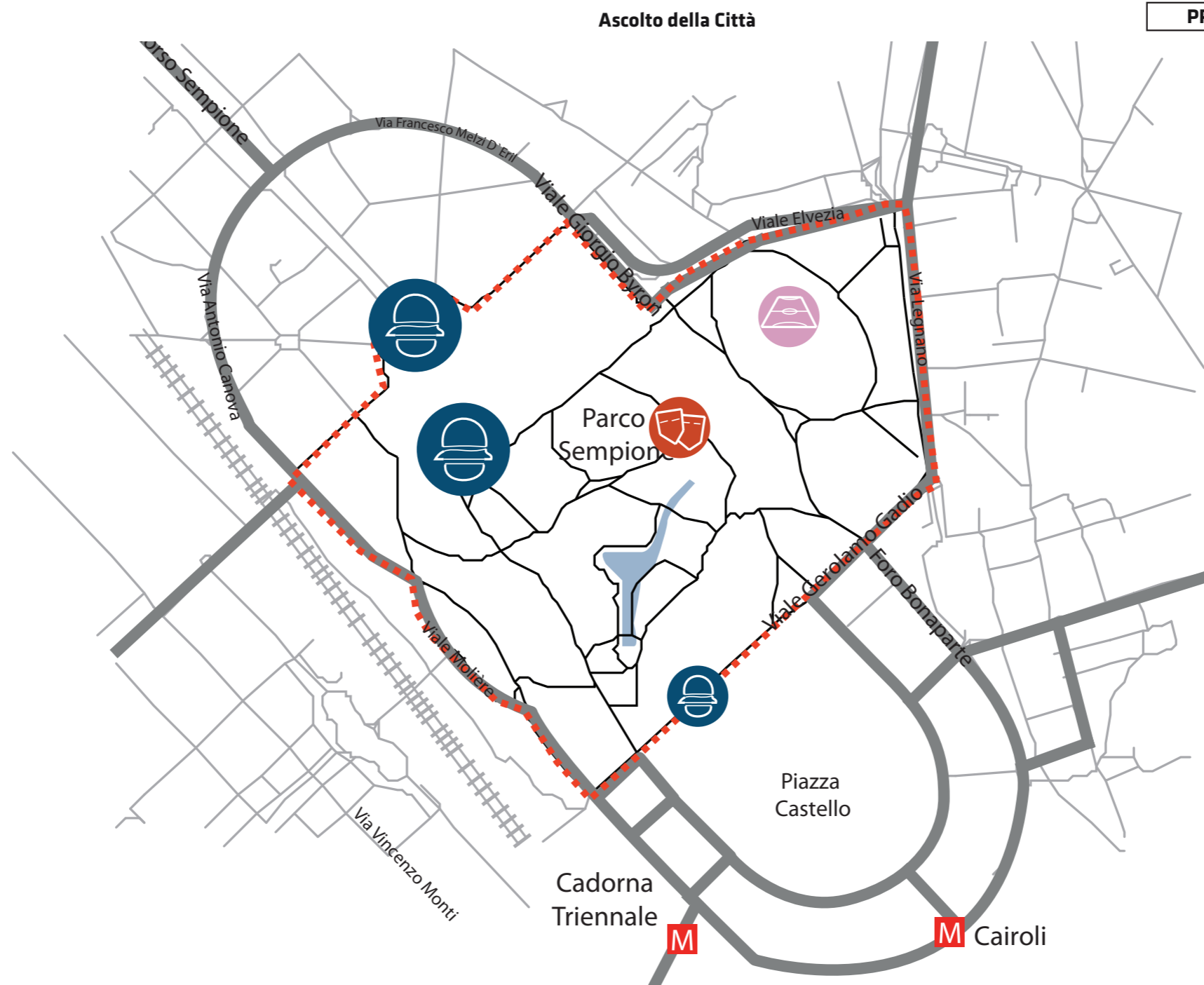
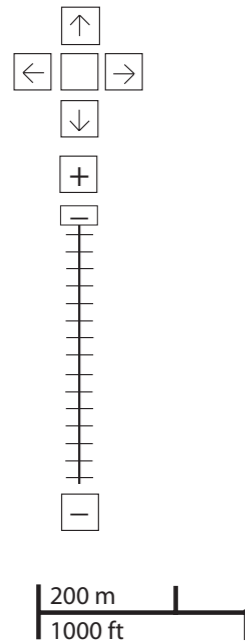
\*Servizi programmati dal Piano Triennale delle Opere Pubbliche (PTOOPP)



<b>TOT. (mq)</b>	13.381	288	35.404	347.914
di cui <b>SERVIZI INDISPENSABILI (mq)</b>	7.960	288	35.404	347.914
<i>Offerta complessiva servizi</i>				
1 Cu02a	1 Is01a	1 Sp03a	347.914 Ve01d	
1 Cu03c	1 Is01f			
2 Cu03d				
1 Cu03e				
1 Cu04a				
1 cu06b				
1 Cu06d				
1 Cu06e				
1 Cu08c				

**problemi**

- cultura  

- università e ricerca  

- istruzione  

- salute  

- servizi sociali  

- giustizia, sicurezza e protezione civile  

- sport  

- verde  

- edilizia residenziale sociale  

- amministrativo  

- attrezzature religiose  

- infrastrutture per mobilità e trasporto pubblico  

- commercio e attività produttive  

- infrastrutture tecnologiche e per l'ambiente  

- turismo  




PROBLEMI	potenzialità
----------	--------------


















**zona 1**  
reclami relativi alla zona

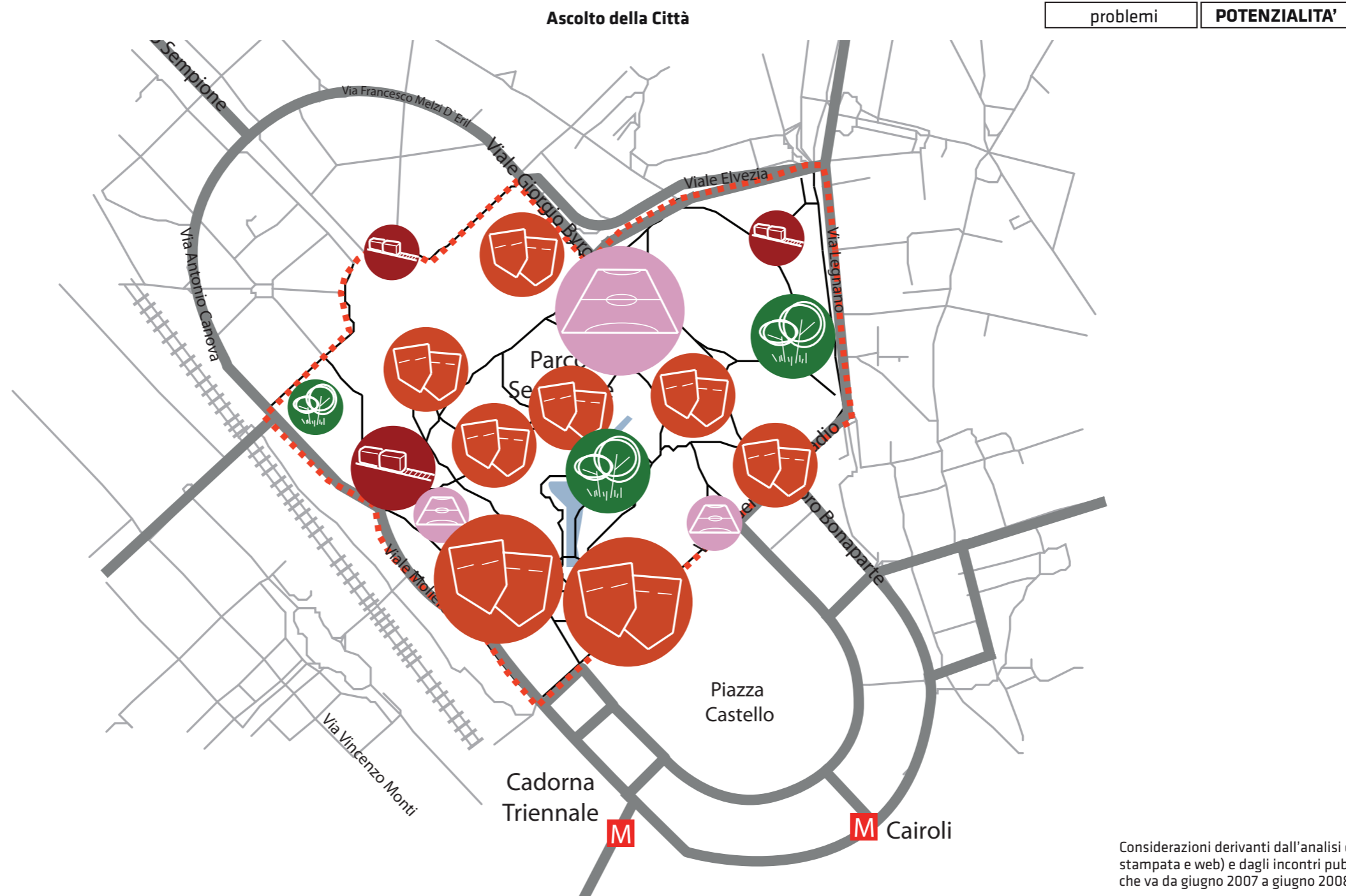
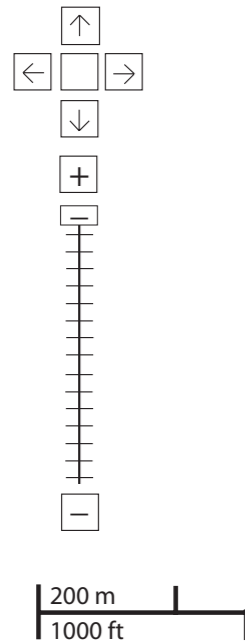
-  16
-  11
-  2
-  3

Considerazioni derivanti dall'analisi dei media (carta stampata e web) e dagli incontri pubblici nel periodo che va da giugno 2007 a giugno 2008.



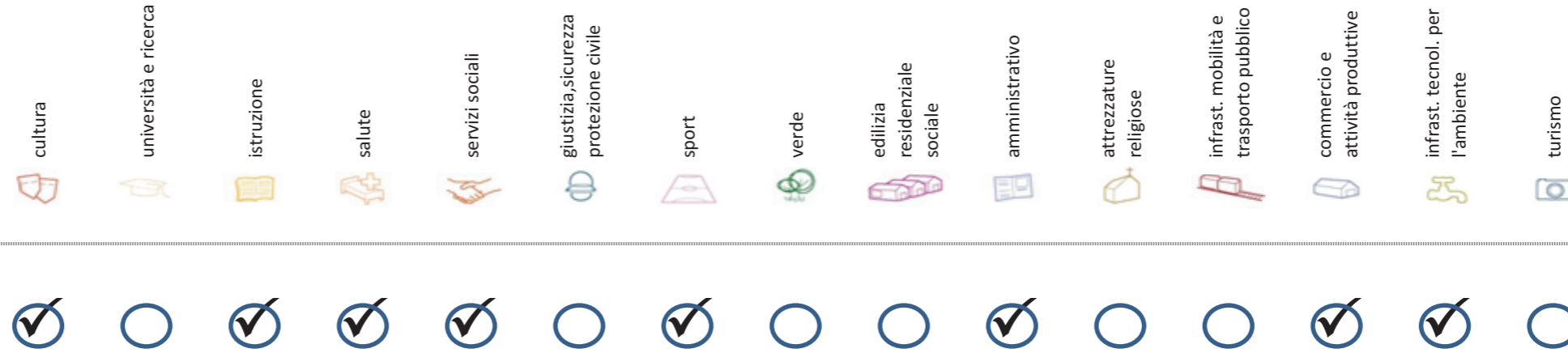
**potenzialità**

- cultura  

- università e ricerca  

- istruzione  

- salute  

- servizi sociali  

- giustizia, sicurezza e protezione civile  

- sport  

- verde  

- edilizia residenziale sociale  

- amministrativo  

- attrezzature religiose  

- infrastrutture per mobilità e trasporto pubblico  

- commercio e attività produttive  

- infrastrutture tecnologiche e per l'ambiente  

- turismo  




Considerazioni derivanti dall'analisi dei media (carta stampata e web) e dagli incontri pubblici nel periodo che va da giugno 2007 a giugno 2008.

## Soddisfazione del bisogno di servizi



Servizi di natura territoriale per cui è possibile misurare il livello di soddisfazione del bisogno in rapporto ai bacini di utenza potenziale

Esprime la quota di popolazione residente nel NIL che, essendo potenzialmente target del servizio, **rischia di non essere servita sulla base dell'offerta presente.**

Ha la funzione di ponderare il bisogno potenzialmente insoddisfatto rilevato "entro il NIL" **rispetto al complessivo bisogno del servizio espresso a livello cittadino.**

Indice sintetico che quantifica il **livello di criticità potenziale del NIL** per il servizio sulla base delle due precedenti misure. La scala va da **0 (bisogno soddisfatto)** a **5 (segnale d'attenzione)**.

Per la metodologia completa si veda il documento **"Il Piano dei Servizi del Comune di Milano – Metodologia e analisi del bisogno di servizi"**

Categoria	Tipologia di servizio	% di bisogno non soddisfatto entro il NIL	% di bisogno non soddisfatto del NIL rispetto al bisogno cittadino	Livello di criticità da 0 a 5
Cultura	Biblioteche di quartiere	-	-	-
	Nidi d'infanzia	-	-	-
Istruzione	Scuole per l'infanzia	-	-	-
	Scuole primarie	-	-	-
	Scuole sec. di I grado	-	-	-
	Consultori pediatrici	-	-	-
Salute	Strutture ambulatoriali	-	-	-
	Farmacie	-	-	-
	Medici di med. generale	-	-	-
Commercio e att. produttive	Pediatri di libera scelta	-	-	-
	Mercati rionali coperti	-	-	-

Categoria	Tipologia di servizio	% di bisogno non soddisfatto entro il NIL	% di bisogno non soddisfatto del NIL rispetto al bisogno cittadino	Livello di criticità da 0 a 5
Servizi sociali	CAM	-	-	-
	CAG	-	-	-
Sport	CSRCA	-	-	-
	Centri sportivi Calcio	-	-	-
	Centri sportivi	-	-	-
Amministrativo	Palestre	-	-	-
	Piscine coperte	-	-	-
Infrast. tecnol. per l'ambiente	Strut. sport. oratoriali	-	-	-
	Sedi di Milano semplice	-	-	-
Infrast. tecnol. per l'ambiente	Uffici postali	-	-	-
	Riciclerie	-	-	-

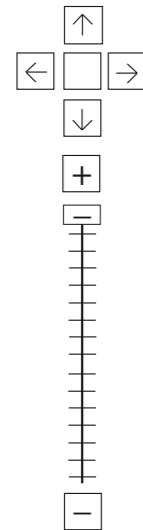
## indicatori territoriali

Analisi delle superfici	Analisi mobilità	Analisi esercizi di vicinato	Caratteristiche NIL
<p><b>Superficie Totale</b> (estensione areale totale, al lordo delle strade) 47,04 ha</p> <p>Aree in trasformazione da PGT % / ha</p> <p>Superficie coperta / ha 3,12% / 1,47 ha</p> <p>Superficie coperta ERP/ ha % / ha</p> <p>Aree a verde / ha % / ha</p>	<p><b>Mezzi pubblici</b> Numero fermate metro (FNM, Passante) 0 Numero fermate mezzi di superficie 8 pari a 0,17 unità/ha</p> <p><b>Mobilità Ambiente</b> Piste ciclabili m/ab Superficie sosta veicoli</p>	<p>Numero di esercizi di vicinato 1 pari a 0,02 unità/ha</p> <p>Numero di esercizi commerciali media struttura di vendita 0 pari a 0,00 unità/ha</p> <p>Numero di esercizi commerciali grande struttura di vendita 0 unità</p> <p>Numero di pubblici esercizi 8 pari a 0,17 unità/ha</p> <p>Superficie di vendita di esercizi di vicinato per unità di superficie territoriale 2 mq/ha pari a 22,50 mq/ab</p> <p>Superficie di vendita per esercizi di media distribuzione per unità di superficie 0 mq/ha pari a 0,00 mq/ab</p> <p>Numero imprese (2007) 0 unità</p>	<p>Presenza servizi sovra NIL -</p> <p>Presenza barriere fisiche (che rendono chiuso il NIL) -</p>

# trasformazioni in corso

Denominazione	St	superficie lorda di pavimento						
		totale	residenza	commercio	terziario	ricettivo	produttivo	funzioni compatibili

stima della popolazione a fine insediamento																			
classi d'età												n° componenti							
0-2	3-5	6-10	11-13	14-16	17-18	19-24	25-34	35-44	45-54	55-64	65-74	75+	Tot	1	2	3	4	5+	Tot

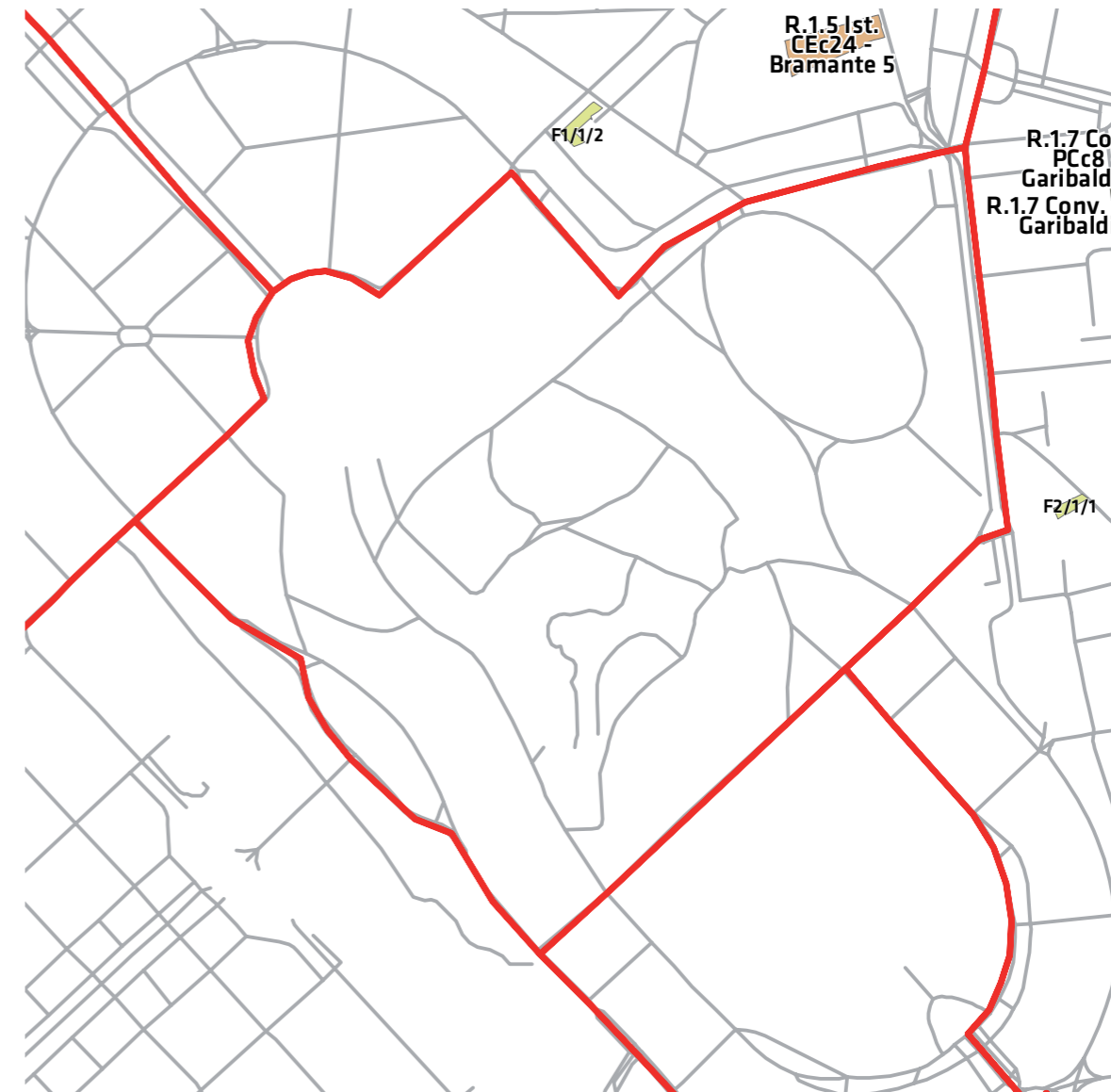


200 m  
1000 ft

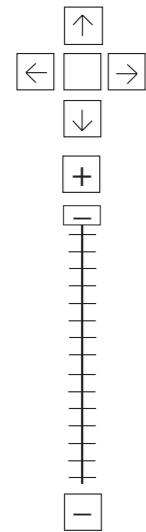
**Legenda**

- Rete stradale
- Perimetri NIL
- ATU
- Piano delle alienazioni
- Accordi di Programma
- Accordo Quadro
- Bando
- Convenzione
- Istanza
- Progetti viabilistici Expo
- PA
- PA Obbligatorie
- PCC in deroga
- PII e opere esterne
- PIR
- PRECU
- PRU
- Protocollo di Intesa
- VAR
- Zona C

Nome	Standard totale (mq)	Cessione/asservimento aree	Cessione/asservimento parcheggi	Standard monetizzato (mq)	Standard qualitativo (tipologia)	Standard qualitativo (mq eq.)	Opere aggiuntive	Urbanizzazione primaria/secondaria

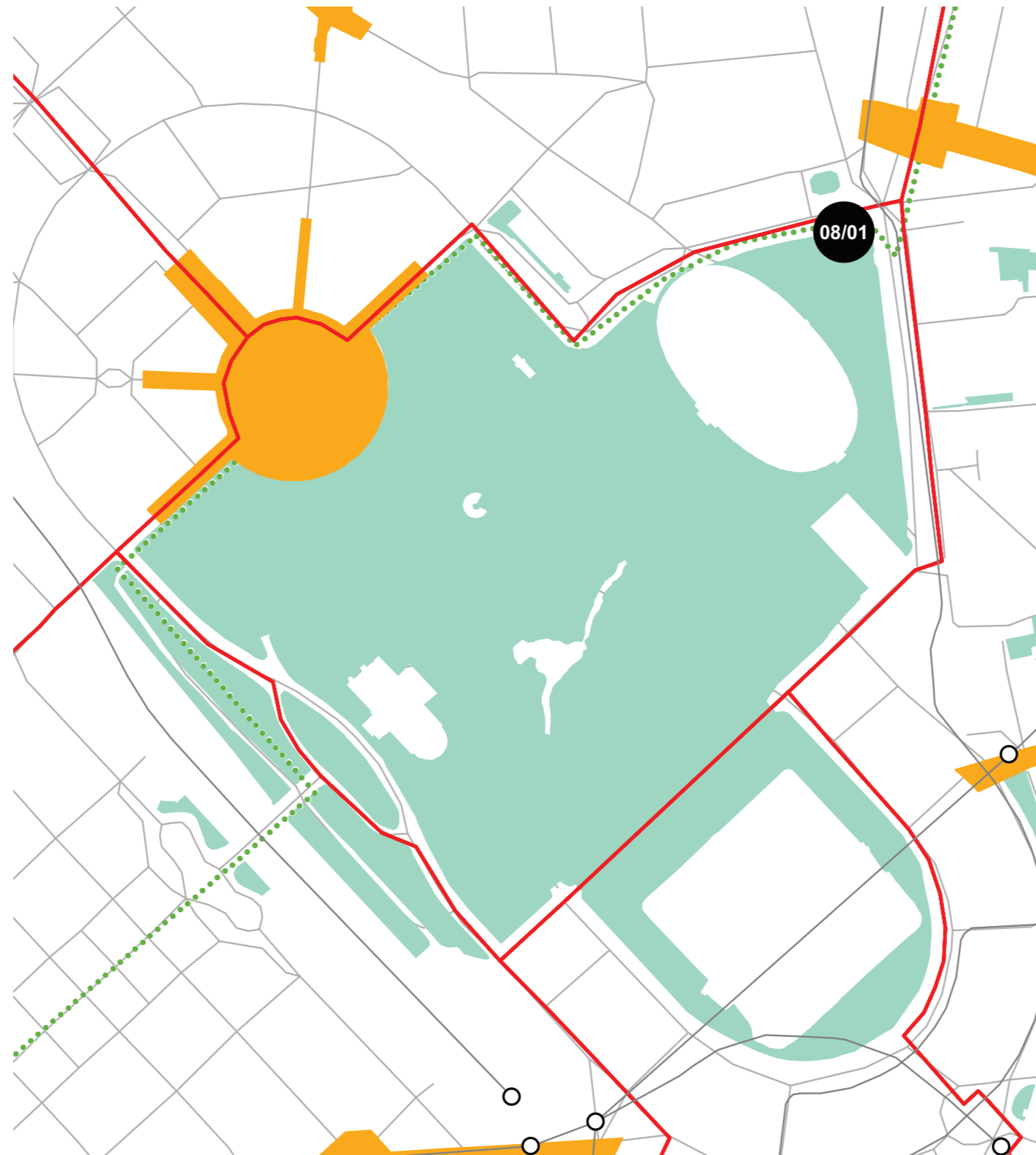


## progettazione locale



200 m  
1000 ft

- Legenda**
- Rete stradale
  - Perimetri NIL
  - ... Raggi verdi
  - Verde esistente
  - Verde programmato
  - Parchi regionali
  - Aree pedonali
  - Piani di cintura urbana
  - Ambiti di trasformazione
  - Centralità locali
  - Rete trasporto pubblico esistente
  - Rete trasporto pubblico programmato
  - Fermate MM esistenti
  - Fermate MM programmate



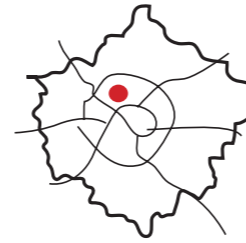
Riqualificare i margini del parco e sviluppare le connessione con altre superfici verdi pedonali esistenti in prossimità. In particolare connettere il parco con nuovi percorsi di attraversamento con Piazza Lega Lombarda e Porta Volta.

### Interventi specifici

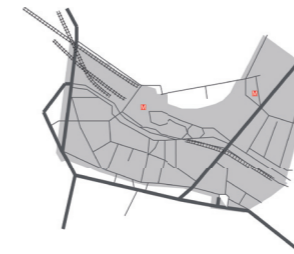
- 08/01** Piazza Lega Lombarda  
Realizzare nuovi percorsi pedonali di attraversamento  
Riqualificare e ampliare le superfici pedonali con aree di sosta e superfici verdi



## analisi



localizzazione NIL



mappa del NIL

**Residenti:** **5.287**  
Variazione prevista al 2034: 6766 (+28%)

**Densità abitativa (ab/km2):** **6.729**  
Densità prevista al 2034: 8.612

### Struttura per età

**Bambini (0-5):** **268 (5,1%)**  
Variazione prevista al 2034: 328 (+22,4%)

**Minorenni (0-17):** **704 (13,3%)**  
Variazione prevista al 2034: 903 (+28,3%)

**Giovani (18 - 34):** **1011 (19,1%)**  
Variazione prevista al 2034: 1283 (+26,9%)

**Anziani (65+):** **1139 (21,5%)**  
Variazione prevista al 2034: 1477 (+29,7%)

**"Grandi" anziani (85+):** **201 (3,8%)**  
Variazione prevista al 2034: 276 (+37,3%)

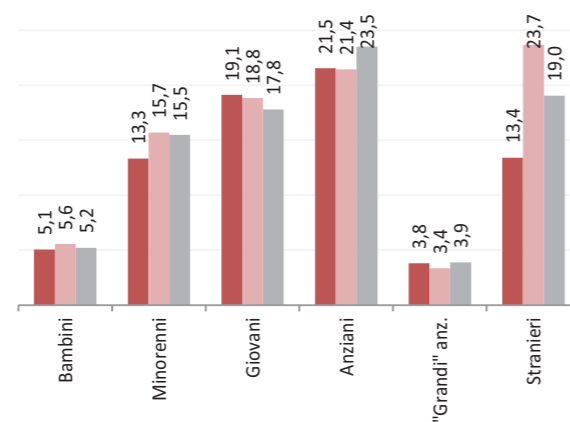
### Popolazione straniera

**Totale stranieri:** **709 (13,4%)**

**Minorenni tra gli stranieri:** **82 (11,6%)**

**Cittadinanze prevalenti (% su totale stranieri)**

1°	Cinese, Repubblica Popolare	100	(14,1%)
2°	Perù	81	(11,4%)
3°	Sri Lanka (ex Ceylon)	51	(7,2%)



■ Garibaldi Repubblica ■ Zona 9 ■ Milano

### Dotazione di servizi

**Dotazione servizi:** **mq**  
Per abitante: mq/ab

**Dotazione minima:** **mq**  
Per abitante: mq/ab

**Dotazione min. Milano:** **mq**  
Per abitante: mq/ab

### Destinazione d'uso degli edifici

**Residenziale:** **50,7%**  
A Milano: 60,2%

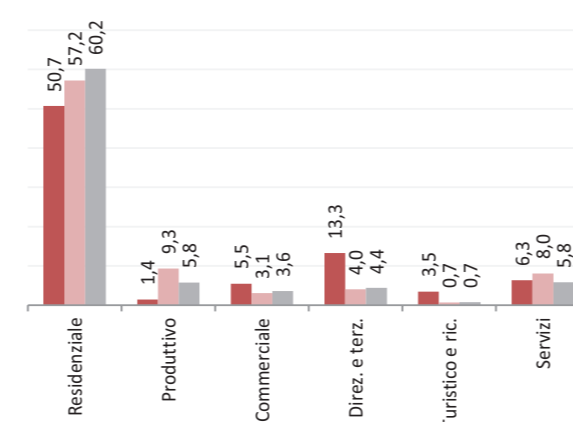
**Produttivo:** **1,4%**  
A Milano: 5,8%

**Commerciale:** **5,5%**  
A Milano: 3,6%

**Direzionale e terziario:** **13,3%**  
A Milano: 4,4%

**Turistico e ricettivo:** **3,5%**  
A Milano: 0,7%

**Servizi:** **6,3%**  
A Milano: 5,8%



■ Garibaldi Repubblica ■ Zona 9 ■ Milano

### Potenzialità

Il quartiere offre diverse possibilità per il tempo libero. Le nuove trasformazioni porteranno mix funzionale e sociale.

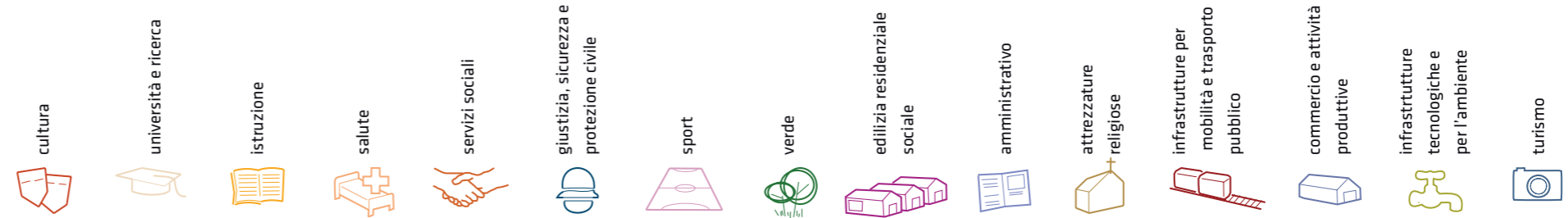
### Problemi

Problemi legati alla fruizione notturna di Corso Como, in termini di spaccio di stupefacenti, risse e schiamazzi notturni. Mancano luoghi di aggregazione e spazi pubblici per i residenti.

Considerazioni derivanti dall'analisi dei media (carta stampata e web) e dagli incontri pubblici nel periodo che va da giugno 2007 a giugno 2008.

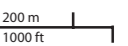
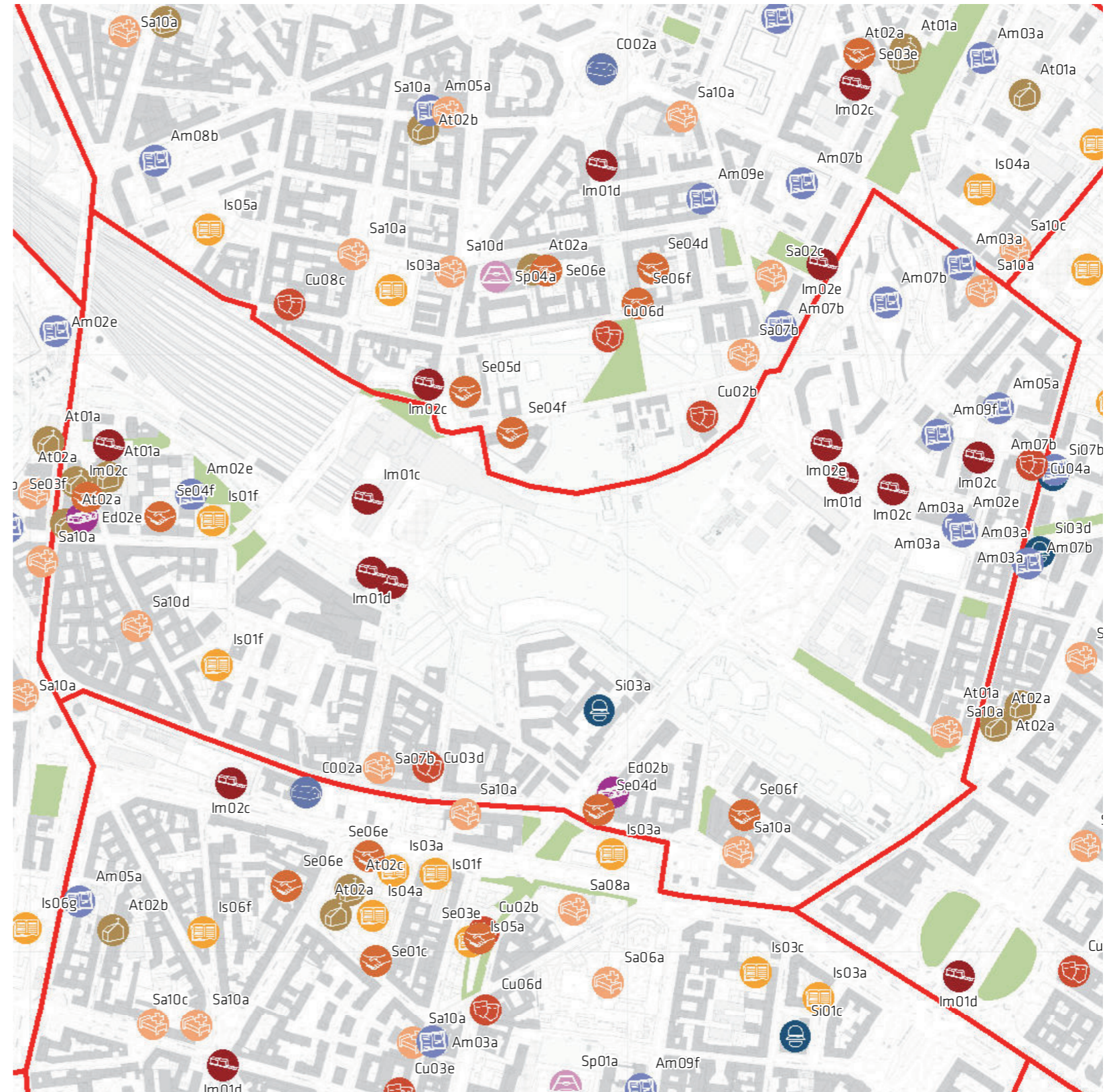
I dati sulla condizione demografica sono di fonte anagrafica (31/12/2015), i dati relativi agli edifici sono di fonte censuaria (2011 - versione provvisoria - i dati definitivi sono in corso di elaborazione)

# servizi esistenti e programmati\*














































## Mappatura

- Am01a Borsa
- Am02a Centro cucina e mensa
- Am02b Consigli di Zona
- Am02c Magazzini e depositi
- Am02d Sedi istituzionali comunali
- Am02e Uffici comunali
- Am03a Consolato
- Am05a Poste - Agenzie di base e uffici succursali
- Am06a Sedi istituzionali provinciali
- Am06b Uffici provinciali
- Am07a Sedi istituzionali regionali
- Am07b Uffici regionali
- Am08a Prefettura
- Am08b Uffici, provveditorati e agenzie statali
- Am09a Acqua potabile uffici
- Am09b Edilizia residenziale uffici
- Am09c Energia elettrica uffici
- Am09d Gas metano uffici
- Am09e Poste e telecomunicazioni uffici
- Am09f Previdenza e assistenza uffici
- Am09g Trasporti e mobilità uffici
- At01a Istituti, opere e fondazioni religiose
- At02a Chiese e santuari cattolici
- At02b Luoghi per il culto e centri di confessioni religiose
- At02c Oratori e opere parrocchiali
- At03a Uffici ecclesiastici
- Co02a Mercati rionali
- Co03b Mercato floricolo
- Co03c Mercato ittico
- Co03d Mercato ortofrutticolo
- Cu01a Associazioni culturali
- Cu02a Centri sociali e ricreativi
- Cu02b Sedi di associazioni socio-culturali e di categoria
- Cu03a Archivi
- Cu03b Biblioteche Centrali
- Cu03c Biblioteche di quartiere
- Cu03d Specialistiche e di conservazione
- Cu03e Centri di documentazione e altre biblioteche
- Cu04a Centri congressi e sale conferenze
- Cu06b Istituti Culturali e monumenti
- Cu06d Musei
- Cu06e Sedi espositive
- Cu07b Scuola di cinema
- Cu07c Scuola di danza
- Cu07d Scuola di musica
- Cu07e Scuola di teatro
- Cu08a Auditorium
- Cu08b Polifunzionale
- Cu08c Teatro
- Ed02b Residenza in locazione a canone convenzionato
- Ed02d Residenza pubblica
- Ed02e Residenza per studenti
- Gi01a Istituti penali
- Gi01b Istituti penali minorili
- Gi02a Tribunali
- Gi02c Uffici giudiziari
- Im01a Aeroporti
- Im01b Scali e depositi ferroviari
- Im01c Stazioni ferroviarie
- Im01d Stazioni MM
- Im02a Parcheggi pertinenziali
- Im02c Parcheggi pubblici esterni alla carreggiata
- Im02d Parcheggi pubblici d'interscambio
- Im02e Parcheggi pubblici per i grandi servizi pubblici
- It01a Depositi autobus, tram e metropolitana
- It01b Depositi e autorimesse (Gestione rifiuti)
- It02a Impianti e sezioni distaccate acqua potabile
- It03a Cabine e impianti gas metano
- It03b Cogeneratori gas metano
- It04a Cabine elettriche
- It04c Stazioni e sottostazioni elettriche
- It04d Unità e poli operativi distribuzione energia elettrica
- It05a Impianti di raccolta rifiuti
- It05c Smaltimento rifiuti
- It05d Impianti smaltimento e recupero rifiuti
- It06a Depuratori
- It06b Spargitori
- Is01a Centro giochi
- Is01b Centro prima infanzia
- Is01c Micronido
- Is01d Nidi d'infanzia
- Is01g Nido aziendale
- Is01h Nido famiglia
- Is02a Scuole di formazione professionale
- Is03a Scuole per l'infanzia
- Is03b Scuole per l'infanzia speciali
- Is03c Scuole per l'infanzia straniere
- Is04a Scuole primarie
- Is04b Scuole primarie speciali
- Is04c Scuole primarie straniere
- Is05a Scuole secondarie inferiori
- Is05b Scuole secondarie inferiori speciali
- Is05c Scuole secondarie inferiori straniere
- Is06a Conservatorio
- Is06b Istituto d'Arte
- Is06c Istituto istruzione superiore
- Is06d Istituto magistrale
- Is06e Istituto professionale
- Is06f Istituto tecnico
- Is06g Liceo
- Is06h Perito
- Is07a Centri di Formazione
- Is07c Enti accreditati di formazione professionale
- Is07d Fondazione Scuole Civiche
- Is08a Tempo per le famiglie
- Sa01a Canile
- Sa02a Centri di psicologia del bambino
- Sa02c Centri ASL
- Sa02d Ufficio Relazione con il Pubblico e Direzioni ASL
- Sa02e Unità tutela dei minori
- Sa03a Cimiteri
- Sa04a Pronto soccorso e pronto intervento
- Sa05a Servizi di medicina di laboratorio
- Sa06a Struttura ospedaliera
- Sa07a Consultori Pediatrici
- Sa07b Strutture ambulatoriali
- Sa08a Strutture di ricovero e cura
- Sa09a Strutture psichiatriche
- Sa10a Farmacie
- Sa10b Medici di Medicina Generale
- Sa10c Pediatri libera scelta
- Sa10d Veterinari
- Se02a Centri aggregativi multifunzionali
- Se02b Centri aggregazione giovanili
- Se02c Centri socio ricreativi culturali per anziani
- Se03b Servizi Comunali di accesso per adulti
- Se03c Servizi Comunali specialistici per adulti
- Se03d Servizi di Assistenza Domiciliare per adulti
- Se03e Servizi Residenziali per adulti
- Se03f Servizi Territoriali per adulti
- Se04b Servizi Comunali di accesso per anziani
- Se04c Servizi Comunali specialistici per anziani
- Se04d Servizi di Assistenza Domiciliare per anziani
- Se04e Servizi Residenziali per anziani
- Se04f Servizi Territoriali per anziani
- Se05a Servizi Comunali di accesso per disabili
- Se05b Servizi Comunali specialistici per disabili
- Se05c Servizi di Assistenza Domiciliare per disabili
- Se05d Servizi Residenziali per disabili
- Se05e Servizi Territoriali per disabili
- Se06b Servizi Comunali di accesso per minori
- Se06c Servizi Comunali specialistici per minori
- Se06d Servizi di Assistenza Domiciliare per minori
- Se06e Servizi Residenziali per minori
- Se06f Servizi Territoriali per minori
- Si01a Carabinieri - Caserme e stazioni
- Si01b Carabinieri - Centro detentivo per la permanenza temporanea e assis
- Si01c Carabinieri - Comandi e uffici
- Si02a Forze Armate - Caserme e impianti
- Si02b Forze Armate - Comandi
- Si02c Forze Armate - Scuola militare
- Si03a Guardia di Finanza - Comandi interregionali e regionali
- Si03b Guardia di Finanza - Gruppi e Compagnie
- Si03c Guardia di Finanza - Nuclei regionali e provinciali polizia tributaria
- Si03d Guardia di Finanza - Nuclei speciali
- Si04a Polizia di Stato - Caserme e commissariati
- Si04b Polizia di Stato - Comandi e Posti di P.S.
- Si04c Polizia di Stato - Scuola P.S.
- Si04d Polizia Ferroviaria
- Si04e Polizia frontiera
- Si04f Polizia stradale
- Si04g Questura
- Si05a Polizia Locale - Autoparco e depositi giudiziari
- Si05b Polizia Locale - Comandi e presidi
- Si05c Polizia Locale - Nuclei
- Si05d Polizia Locale - Scuola polizia municipale
- Si05e Polizia Locale - Sezioni
- Si07a Protezione Civile - Aree di esercitazione
- Si07b Protezione Civile - Sedi
- Si08a Vigili del Fuoco - Caserma e uffici
- Sp01a Centri polivalenti
- Sp02b Centri balneari
- Sp02c Centri sportivi
- Sp02e Piscine
- Sp03a Grande impianto
- Sp03c Stadio pubblico o regolato da atto d'asservimento
- Sp04a Strutture sportive oratoriali
- Tu01a Campaggi
- Tu01b Ostelli
- Tu02a Fiera e spazi espositivi
- Un01a Centri ricerca/laboratori di ricerca
- Un02a Accademie e Istituti superiori di studi
- Un02b Incubatori d'impresa
- Un02c Sedi e poli universitari
- Un02d Servizi per studenti
- Ve01a Giardino di quartiere
- Ve01b Giardino pubblico
- Ve01c Parco estensivo
- Ve01d Parco storico
- Ve01e Parco urbano


















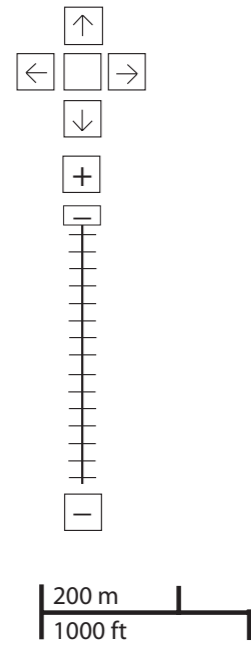
\*Servizi programmati dal Piano Triennale delle Opere Pubbliche (PTOOPP)



										
<b>TOT. (mq)</b>	0	2.183	0	3.664	9.180	2.834	7.411	3.532	22.770	13.892
di cui <b>SERVIZI INDISPENSABILI (mq)</b>	0	2.183	0	3.664	9.180	1.100	0	-	22.770	13.892
<i>Offerta complessiva servizi</i>										
	 Cu03d	 Is01f	 Sa07b	 Se02c	 Si03a	 Ed02b	 Am02e	 At01a	 Im01c	 Ve01a
	 Cu04a	 Is01g	 Sa10a	 Se03b	 Si04d	 Ed02e	 Am03a	 At02a	 Im01d	
		 Is03a	 Sa10d	 Se03f			 Am05a		 Im02a (sotteraneo)	
				 Se04d			 Am09f		 Im02c	
				 Se04f			 Am09g		 Im02e	
				 Se06e					 Im02e (sotteraneo)	
				 Se06f						

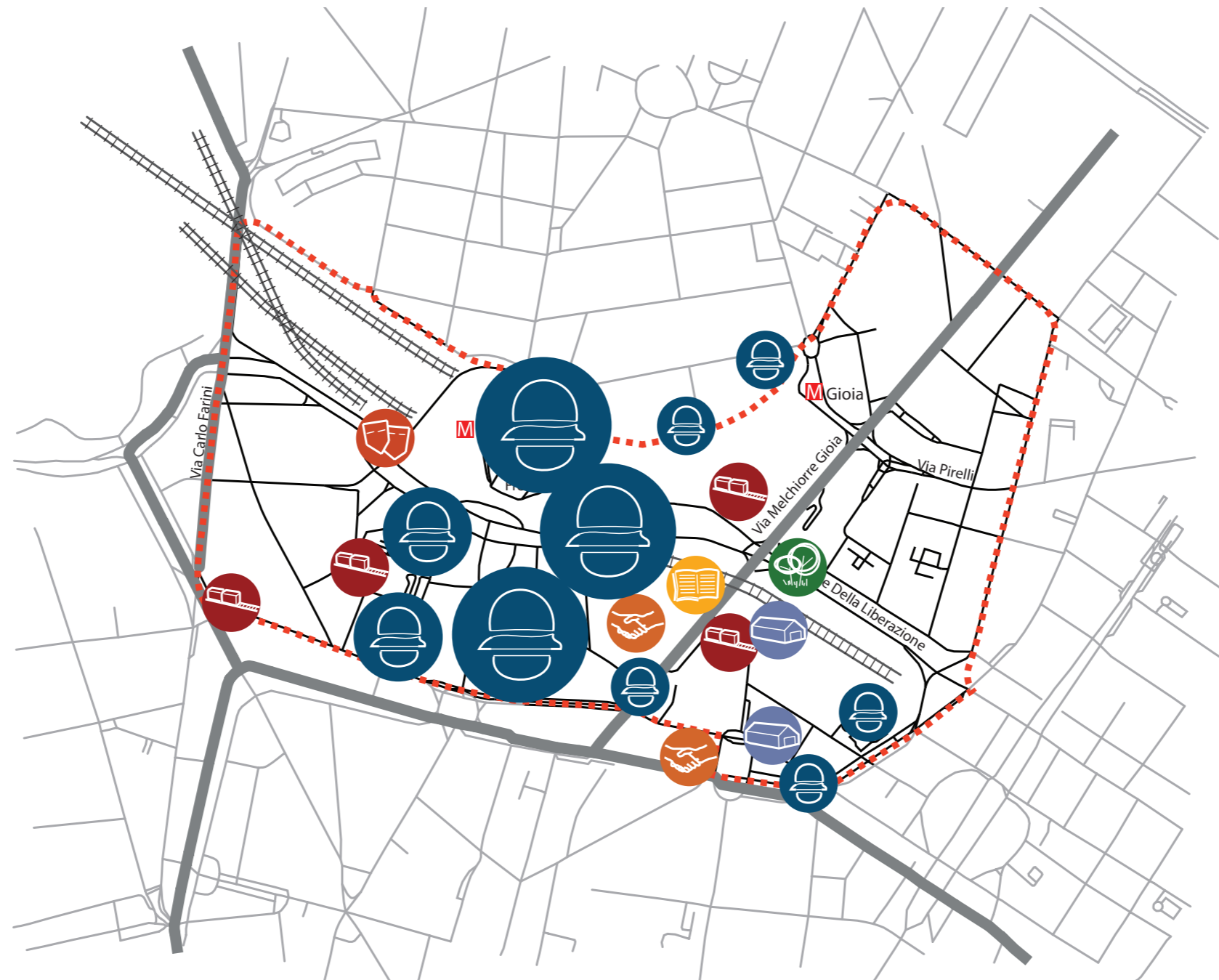
**problemi**

- cultura  

- università e ricerca  

- istruzione  

- salute  

- servizi sociali  

- giustizia, sicurezza e protezione civile  

- sport  

- verde  

- edilizia residenziale sociale  

- amministrativo  

- attrezzature religiose  

- infrastrutture per mobilità e trasporto pubblico  

- commercio e attività produttive  

- infrastrutture tecnologiche e per l'ambiente  

- turismo  




**Ascolto della Città**

**PROBLEMI**      potenzialità




















**zona 9**  
reclami relativi alla zona

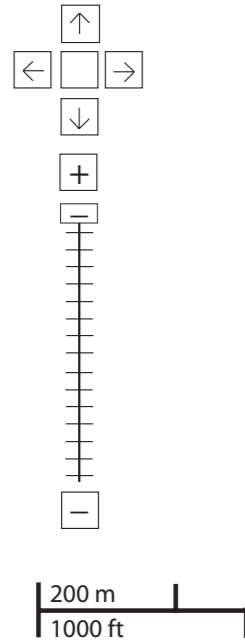


-  4
-  2
-  3

Considerazioni derivanti dall'analisi dei media (carta stampata e web) e dagli incontri pubblici nel periodo che va da giugno 2007 a giugno 2008.

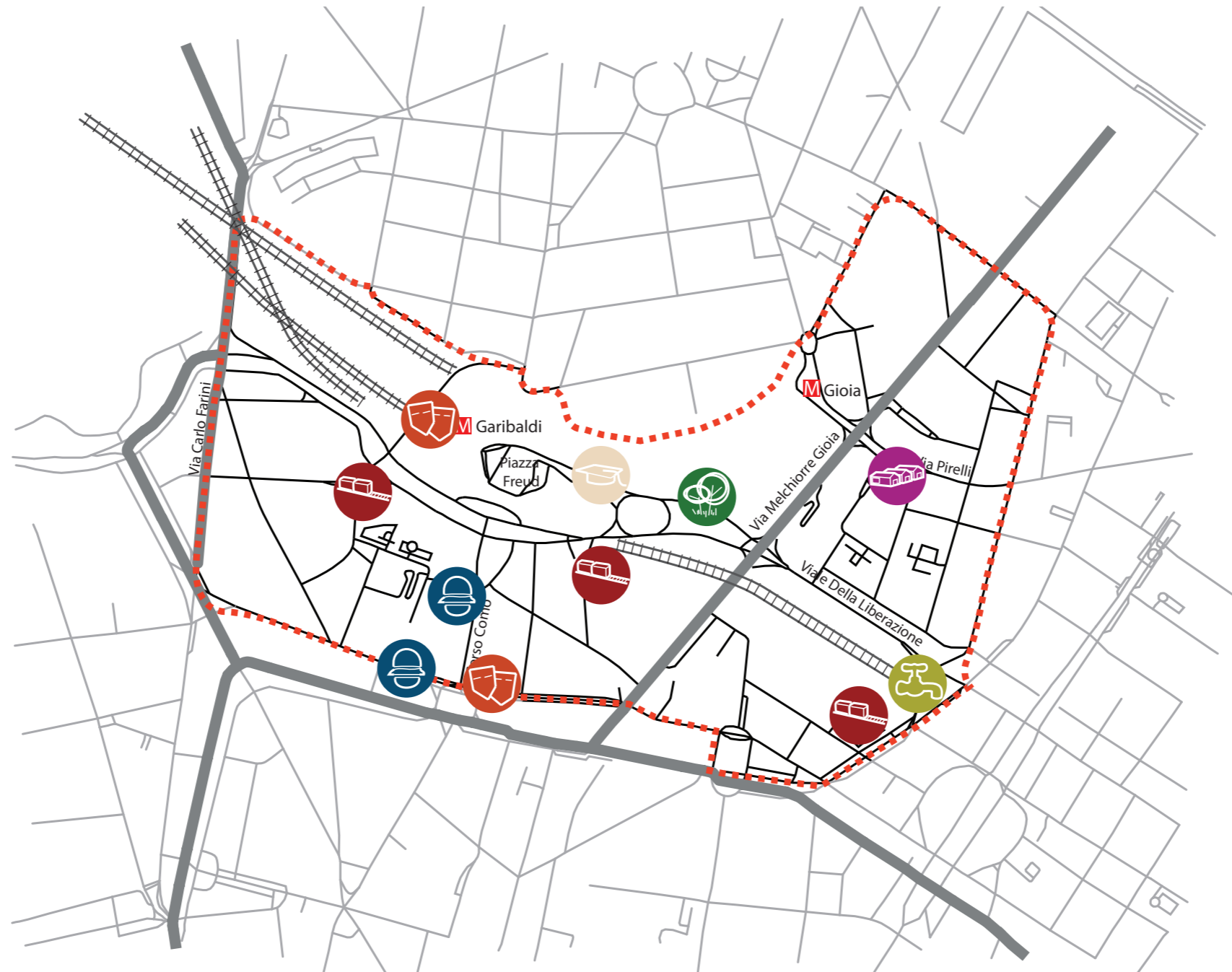
**potenzialità**

- cultura  

- università e ricerca  

- istruzione  

- salute  

- servizi sociali  

- giustizia, sicurezza e protezione civile  

- sport  

- verde  

- edilizia residenziale sociale  

- amministrativo  

- attrezzature religiose  

- infrastrutture per mobilità e trasporto pubblico  

- commercio e attività produttive  

- infrastrutture tecnologiche e per l'ambiente  

- turismo  




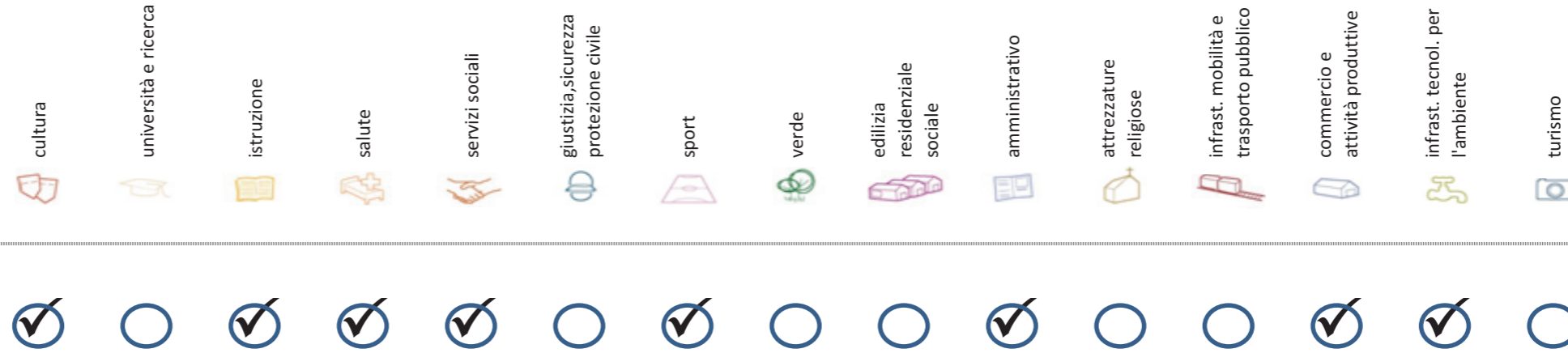
**Ascolto della Città**

problemi **POTENZIALITA'**



Considerazioni derivanti dall'analisi dei media (carta stampata e web) e dagli incontri pubblici nel periodo che va da giugno 2007 a giugno 2008.

## Soddisfazione del bisogno di servizi



Servizi di natura territoriale per cui è possibile misurare il livello di soddisfazione del bisogno in rapporto ai bacini di utenza potenziale

Esprime la quota di popolazione residente nel NIL che, essendo potenzialmente target del servizio, **rischia di non essere servita sulla base dell'offerta presente.**

Ha la funzione di ponderare il bisogno potenzialmente insoddisfatto rilevato "entro il NIL" **rispetto al complessivo bisogno del servizio espresso a livello cittadino.**

Indice sintetico che quantifica il **livello di criticità potenziale del NIL** per il servizio sulla base delle due precedenti misure. La scala va da **0 (bisogno soddisfatto)** a **5 (segnale d'attenzione)**.

Per la metodologia completa si veda il documento **"Il Piano dei Servizi del Comune di Milano – Metodologia e analisi del bisogno di servizi"**

Categoria	Tipologia di servizio	% di bisogno non soddisfatto entro il NIL	% di bisogno non soddisfatto del NIL rispetto al bisogno cittadino	Livello di criticità da 0 a 5
Cultura	Biblioteche di quartiere	42,8%	0,7%	1
	Nidi d'infanzia	19,7%	0,4%	1
Istruzione	Scuole per l'infanzia	44,8%	0,3%	1
	Scuole primarie	2,2%	0,1%	1
	Scuole sec. di I grado	7,2%	0,2%	1
	Consultori pediatrici	9,4%	0,1%	1
Salute	Strutture ambulatoriali	0,3%	0,0%	1
	Farmacie	0,2%	0,0%	1
	Medici di med. generale	0,0%	0,0%	0
	Pediatri di libera scelta	70,3%	0,8%	1
Commercio e att. produttive	Mercati rionali coperti	80,3%	0,7%	1

Categoria	Tipologia di servizio	% di bisogno non soddisfatto entro il NIL	% di bisogno non soddisfatto del NIL rispetto al bisogno cittadino	Livello di criticità da 0 a 5
Servizi sociali	CAM	0,1%	0,0%	1
	CAG	92,5%	0,9%	1
Sport	CSRCA	0,0%	0,0%	0
	Centri sportivi Calcio	90,8%	1,0%	1
	Centri sportivi	83,6%	1,4%	2
	Palestre	12,0%	0,1%	1
Amministrativo	Piscine coperte	0,0%	0,0%	0
	Strut. sport. oratoriali	14,3%	0,6%	1
	Sedi di Milano semplice	100,0%	0,5%	1
Infrast. tecnol. per l'ambiente	Uffici postali	0,4%	0,0%	1
	Riciclerie	95,2%	1,6%	1

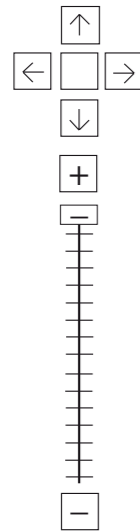
## indicatori territoriali

Analisi delle superfici	Analisi mobilità	Analisi esercizi di vicinato	Caratteristiche NIL
<p><b>Superficie Totale</b> (estensione areale totale, al lordo delle strade) 78,6 ha</p> <p>Aree in trasformazione da PGT -</p> <p>Superficie coperta / ha 24,6 % / 19,3 ha</p> <p>Superficie coperta ERP/ ha -</p> <p>Aree a verde / ha -</p>	<p><b>Mezzi pubblici</b> Numero fermate metro (FNM, Passante) 2 Numero fermate mezzi di superficie 27 pari a 0,3 unità/ha</p> <p><b>Mobilità Ambiente</b> Piste ciclabili - Superficie sosta veicoli -</p>	<p>Numero di esercizi di vicinato 209 pari a 2,7 unità/ha</p> <p>Numero di esercizi commerciali media struttura di vendita 12 pari a 0,2 unità/ha</p> <p>Numero di esercizi commerciali grande struttura di vendita 0,0 unità</p> <p>Numero di pubblici esercizi 133 pari a 1,7 unità/ha</p> <p>Superficie di vendita di esercizi di vicinato per unità di superficie territoriale 176 mq/ha pari a 2,5 mq/ab</p> <p>Superficie di vendita per esercizi di media distribuzione per unità di superficie 78 mq/ha pari a 1,1 mq/ab</p> <p>Numero imprese (2007) 50 unità</p>	<p>Presenza servizi sovra NIL -</p> <p>Presenza barriere fisiche (che rendono chiuso il NIL) -</p>

# trasformazioni in corso

Denominazione	St	superficie lorda di pavimento						
		totale	residenza	commercio	terziario	ricettivo	produttivo	funzioni compatibili
Conv   R.9.10   Adda 14   PR1	-	-	-	-	-	-	-	-
Conv   R.9.10   Cornalia 6	-	-	-	-	-	-	-	-
Ist   R.9.12   Vespucci 12/ Polo 1   PC1	-	-	-	-	-	-	-	-
Ist   R.9.15   Pasubio 2   PCc1	-	-	-	-	-	-	-	-
Bando   R.9.16   D'Azeglio 3   PP1	139208	229693	15000	10000	70485	15000	-	119208
AdP Garibaldi - Repubblica	44644	3125	3125	-	-	-	-	-
VAR 263 ex Varesine	-	-	-	-	-	-	-	-
PCCC   Torri Garibaldi-Cascina Grande	-	-	-	-	-	-	-	-
Piano delle Alienazioni F1/9/94 - F2/9/43	-	-	-	-	-	-	-	-

stima della popolazione a fine insediamento																			
classi d'età											n° componenti								
0-2	3-5	6-10	11-13	14-16	17-18	19-24	25-34	35-44	45-54	55-64	65-74	75+	Tot	1	2	3	4	5+	Tot
-	-	-	-	-	-	-	-	-	-	-	-	-	-	-	-	-	-	-	-
-	-	-	-	-	-	-	-	-	-	-	-	-	-	-	-	-	-	-	-
-	-	-	-	-	-	-	-	-	-	-	-	-	-	-	-	-	-	-	-
13	13	17	9	9	5	21	57	70	55	35	18	9	331	42	36	32	23	6	139
3	3	4	2	2	1	4	12	14	11	7	4	2	69	9	8	7	5	1	30
-	-	-	-	-	-	-	-	-	-	-	-	-	-	-	-	-	-	-	-
-	-	-	-	-	-	-	-	-	-	-	-	-	-	-	-	-	-	-	-
-	-	-	-	-	-	-	-	-	-	-	-	-	-	-	-	-	-	-	-
-	-	-	-	-	-	-	-	-	-	-	-	-	-	-	-	-	-	-	-

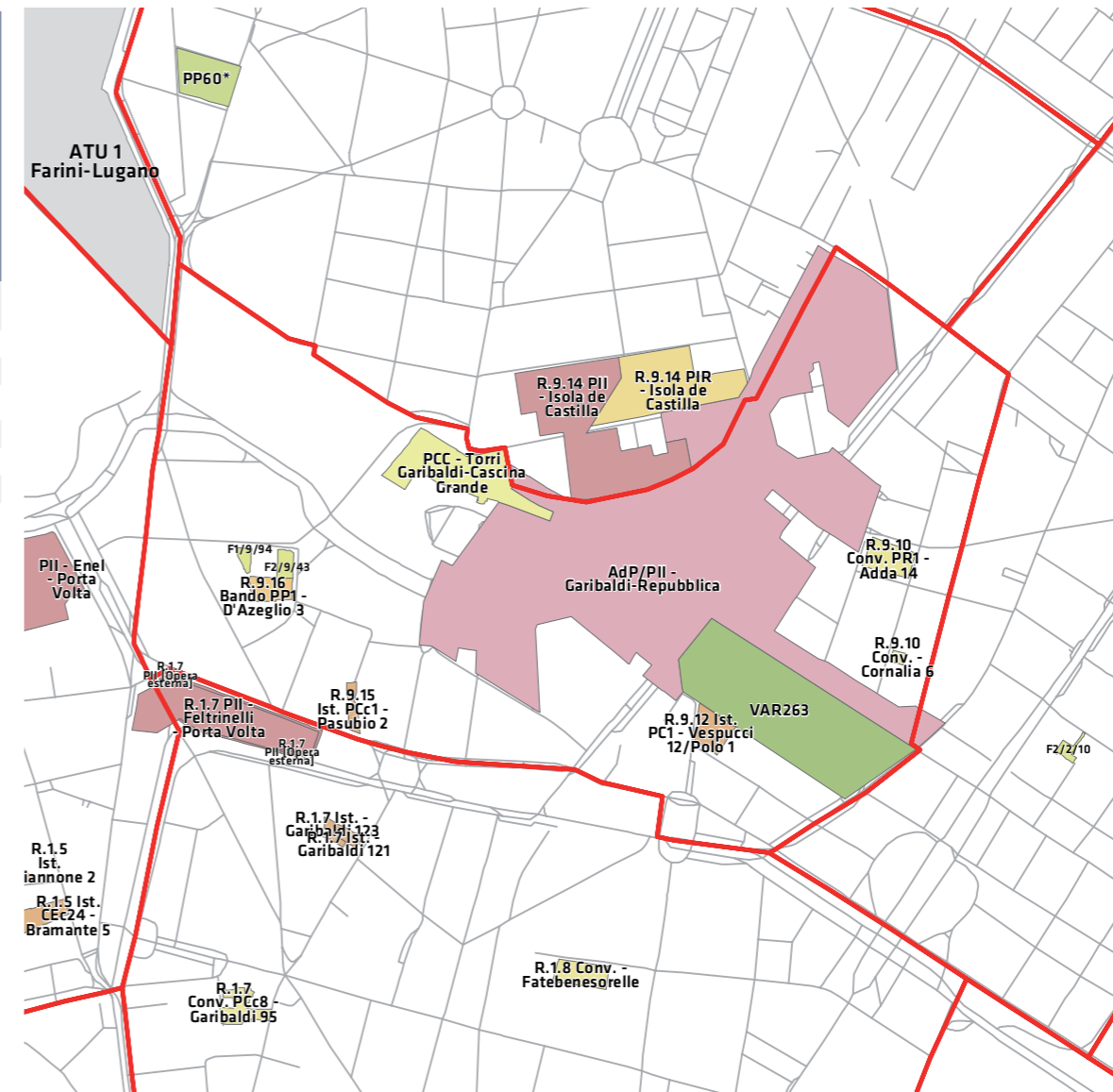


200 m  
1000 ft

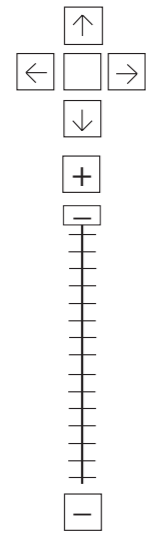
### Legenda

- Rete stradale
- Perimetri NIL
- ATU
- Piano delle alienazioni
- Accordi di Programma
- Accordo Quadro
- Bando
- Convenzione
- Istanza
- Progetti viabilistici Expo
- PA
- PA Obbligatorie
- PCC in deroga
- PII e opere esterne
- PIR
- PRECU
- PRU
- Protocollo di Intesa
- VAR
- Zona C

Nome	Standard totale (mq)	Cessione/asservimento aree	Cessione/asservimento parcheggi	Standard monetizzato (mq)	Standard qualitativo (tipologia)	Standard qualitativo (mq eq.)	Opere aggiuntive	Urbanizzazione primaria/secondaria
Accordo di Programma Garibaldi-Repubblica	312114	107748	30000					

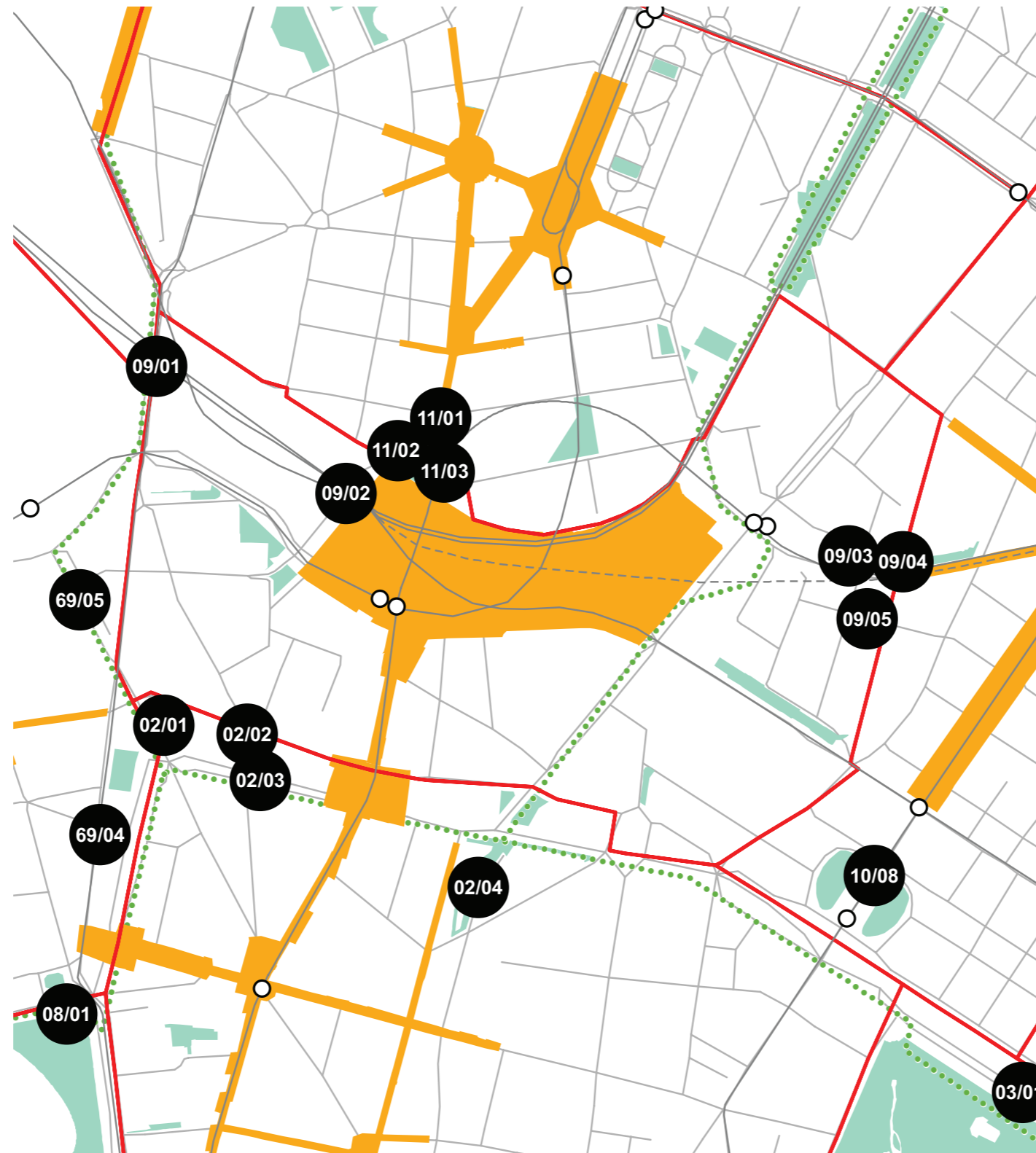


## progettazione locale



200 m  
1000 ft

- Legenda**
- Rete stradale
  - Perimetri NIL
  - ... Raggi verdi
  - Verde esistente
  - Verde programmato
  - Parchi regionali
  - Aree pedonali
  - Piani di cintura urbana
  - Ambiti di trasformazione
  - Centralità locali
  - Rete trasporto pubblico esistente
  - Rete trasporto pubblico programmato
  - Fermate MM esistenti
  - Fermate MM programmate



Riqualificazione del sistema di vie commerciali tra via Filzi, via Mechiorre Gioia e via Pirelli aumentando le superfici pedonali. Verifica della realizzazione di spazi collettivi e luoghi di centralità locale all'interno delle aree di trasformazione. Connessione verde tra il nuovo parco e i Giardini Pubblici attraverso sistemi pedonali di collegamento attraverso piazza della Repubblica.

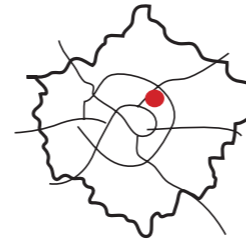
### Interventi specifici

- 09/01 Cavalcavia Farini  
Riqualificare e ampliare le superfici pedonali con aree di sosta
- 09/02 Cavalcavia Bussa  
Riqualificare e ampliare le superfici pedonali con aree di sosta
- 09/03 Via Cornalia  
Riqualificare e ampliare le superfici pedonali con aree di sosta e superfici verdi  
Riqualificare e ampliare le superfici pedonali per incentivare il commercio al dettaglio
- 09/04 Via Fara  
Riqualificare e ampliare le superfici pedonali con aree di sosta e superfici verdi  
Riqualificare e ampliare le superfici pedonali per incentivare il commercio al dettaglio
- 09/05 Via Adda  
Riqualificare e ampliare le superfici pedonali con aree di sosta e superfici verdi  
Riqualificare e ampliare le superfici pedonali per incentivare il commercio al dettaglio





## analisi



localizzazione NIL



mappa del NIL

**Residenti:** **17.836**  
Variazione prevista al 2034: 22894 (+28,4%)

**Densità abitativa (ab/km2):** **11.462**  
Densità prevista al 2034: 14.713

### Struttura per età

**Bambini (0-5):** **846 (4,7%)**  
Variazione prevista al 2034: 1041 (+23%)

**Minorenni (0-17):** **2469 (13,8%)**  
Variazione prevista al 2034: 3184 (+29%)

**Giovani (18 - 34):** **3848 (21,6%)**  
Variazione prevista al 2034: 4933 (+28,2%)

**Anziani (65+):** **3614 (20,3%)**  
Variazione prevista al 2034: 4691 (+29,8%)

**"Grandi" anziani (85+):** **592 (3,3%)**  
Variazione prevista al 2034: 862 (+45,6%)

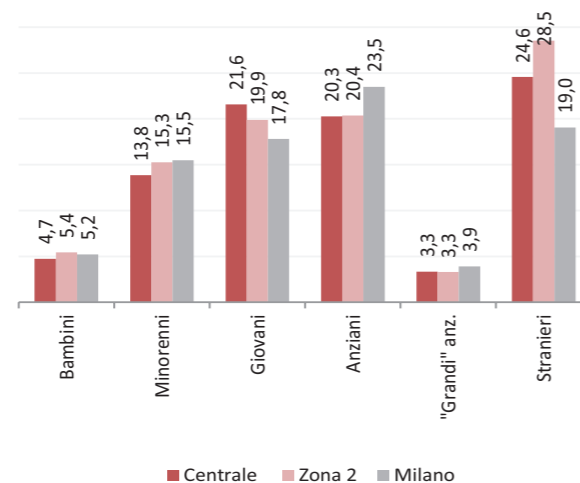
### Popolazione straniera

**Totale stranieri:** **4384 (24,6%)**

**Minorenni tra gli stranieri:** **625 (14,3%)**

### Cittadinanze prevalenti (% su totale stranieri)

- 1° Bangladesh 705 (16,1%)
- 2° Filippine 609 (13,9%)
- 3° Cinese, Repubblica Popolare 549 (12,5%)



### Dotazione di servizi

**Dotazione servizi:** **mq**  
Per abitante: mq/ab

**Dotazione minima:** **mq**  
Per abitante: mq/ab

**Dotazione min. Milano:** **mq**  
Per abitante: mq/ab

### Destinazione d'uso degli edifici

**Residenziale:** **58,2%**  
A Milano: 60,2%

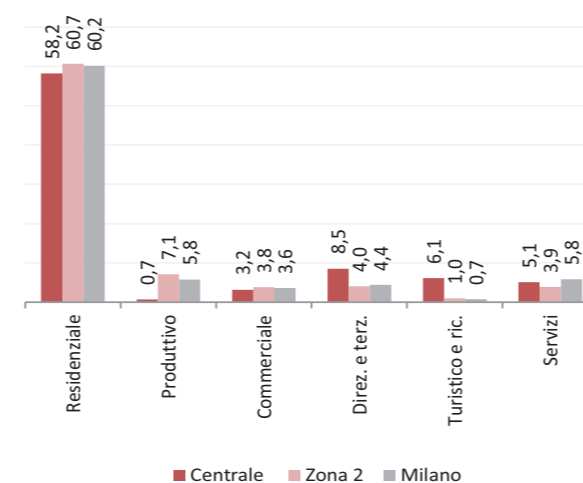
**Produttivo:** **0,7%**  
A Milano: 5,8%

**Commerciale:** **3,2%**  
A Milano: 3,6%

**Direzionale e terziario:** **8,5%**  
A Milano: 4,4%

**Turistico e ricettivo:** **6,1%**  
A Milano: 0,7%

**Servizi:** **5,1%**  
A Milano: 5,8%



### Potenzialità


Il piazzale della Stazione ospita diverse iniziative; il restauro della Stazione e dell'edificio delle ex Poste; i residenti siglano inoltre un patto per ripulire alcune strade e stabili; presenza di associazioni che potrebbero creare una rete di assistenza sociale per la zona.

### Problemi

Problemi legati alla sicurezza, per via di borseggiatori ed episodi di microcriminalità; il sedime ferroviario costituisce una barriera fisica i cui attraversamenti non sono nè sicuri, nè salubri; il restauro della Stazione causa disagi come la chiusura dell'ambulatorio a servizio dei viaggiatori.

Considerazioni derivanti dall'analisi dei media (carta stampata e web) e dagli incontri pubblici nel periodo che va da giugno 2007 a giugno 2008.

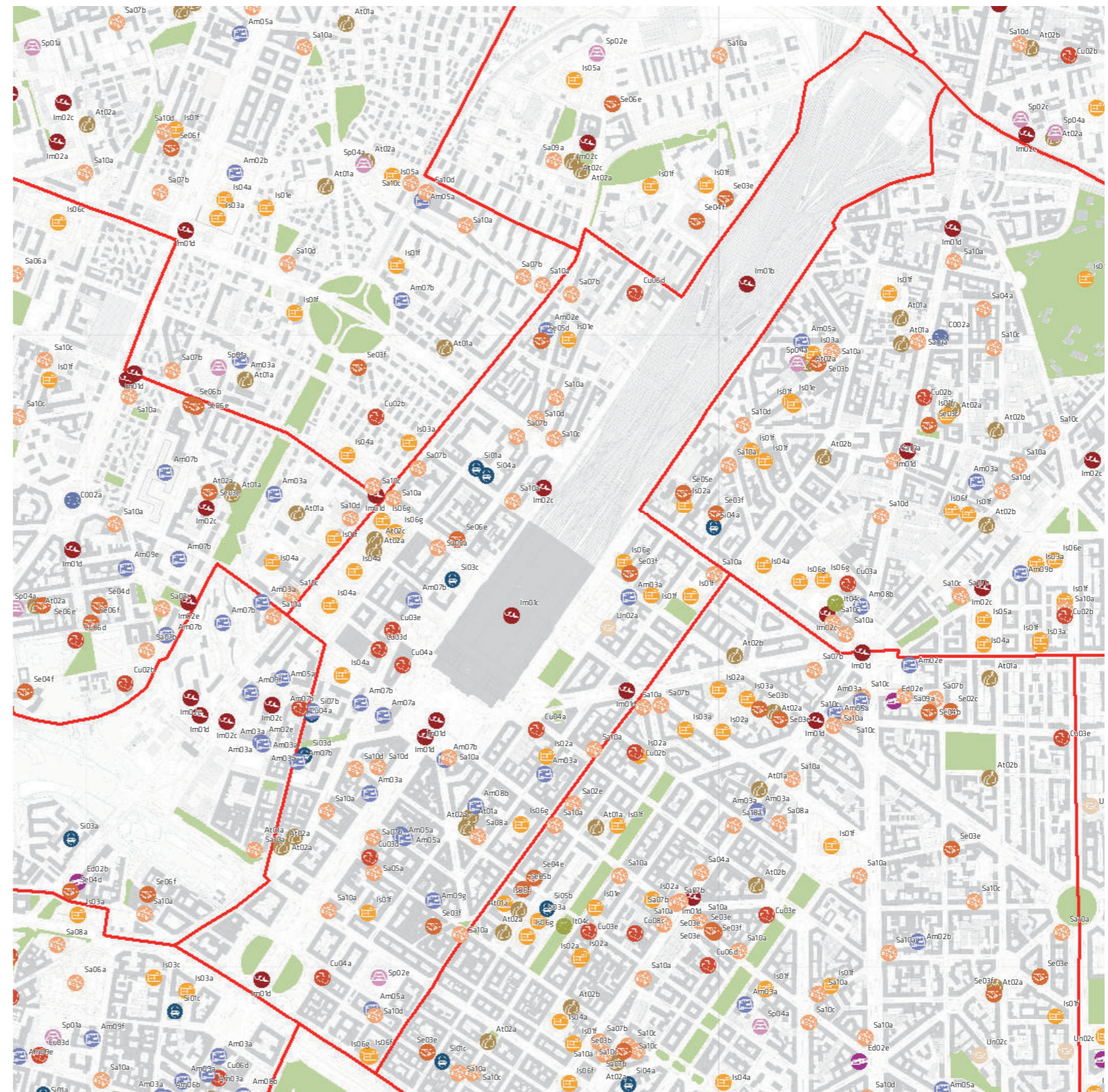
# servizi esistenti e programmati\*



## Mappatura






















































- Am01a Borsari
- Am02a Centro cucina e mensa
- Am02b Consigli di Zona
- Am02c Magazzini e depositi
- Am02d Sedi istituzionali comunali
- Am02e Uffici comunali
- Am03a Consolato
- Am05a Poste - Agenzie di base e uffici succursali
- Am06a Sedi istituzionali provinciali
- Am06b Uffici provinciali
- Am07a Sedi istituzionali regionali
- Am07b Uffici regionali
- Am08a Prefettura
- Am08b Uffici, provveditorati e agenzie statali
- Am09a Acqua potabile uffici
- Am09b Edilizia residenziale uffici
- Am09c Energia elettrica uffici
- Am09d Gas metano uffici
- Am09e Poste e telecomunicazioni uffici
- Am09f Previdenza e assistenza uffici
- Am09g Trasporti e mobilità uffici
- At01a Istituti, opere e fondazioni religiose
- At02a Chiese e santuari cattolici
- At02b Luoghi per il culto e centri di confessioni religiose
- At02c Oratori e opere parrocchiali
- At03a Uffici ecclesiastici
- Co02a Mercati rionali
- Co03b Mercato floricolo
- Co03c Mercato ittico
- Co03d Mercato ortofrutticolo
- Cu01a Associazioni culturali
- Cu02a Centri sociali e ricreativi
- Cu02b Sedi di associazioni socio-culturali e di categoria
- Cu03a Archivi
- Cu03b Biblioteche Centrali
- Cu03c Biblioteche di quartiere
- Cu03d Specialistiche e di conservazione
- Cu03e Centri di documentazione e altre biblioteche
- Cu04a Centri congressi e sale conferenze
- Cu06b Istituti Culturali e monumenti
- Cu06d Musei
- Cu06e Sedi espositive
- Cu07b Scuola di cinema
- Cu07c Scuola di danza
- Cu07d Scuola di musica
- Cu07e Scuola di teatro
- Cu08a Auditorium
- Cu08b Polifunzionale
- Cu08c Teatro
- Ed02b Residenza in locazione a canone convenzionato
- Ed02d Residenza pubblica
- Ed02e Residenza per studenti
- Gi01a Istituti penali
- Gi01b Istituti penali minorili
- Gi02a Tribunali
- Gi02c Uffici giudiziari
- Im01a Aeroporti
- Im01b Scali e depositi ferroviari
- Im01c Stazioni ferroviarie
- Im01d Stazioni MM
- Im02a Parcheggi pertinenziali
- Im02c Parcheggi pubblici esterni alla carreggiata
- Im02d Parcheggi pubblici d'interscambio
- Im02e Parcheggi pubblici per i grandi servizi pubblici
- It01a Depositi autobus, tram e metropolitana
- It01b Depositi e autorimesse (Gestione rifiuti)
- It02a Impianti e sezioni distaccate acqua potabile
- It03a Cabine e impianti gas metano
- It03b Cogeneratori gas metano
- It04a Cabine elettriche
- It04c Stazioni e sottostazioni elettriche
- It04d Unità e poli operativi distribuzione energia elettrica
- It05a Impianti di raccolta rifiuti
- It05c Smaltimento rifiuti
- It05d Impianti smaltimento e recupero rifiuti
- It06a Depuratori
- It06b Spriglieratori
- Is01a Centro giochi
- Is01b Centro prima infanzia
- Is01c Micronido
- Is01f Nidi d'infanzia
- Is01g Nido aziendale
- Is01h Nido famiglia
- Is02a Scuole di formazione professionale
- Is03a Scuole per l'infanzia
- Is03b Scuole per l'infanzia speciali
- Is03c Scuole per l'infanzia straniere
- Is04a Scuole primarie
- Is04b Scuole primarie speciali
- Is04c Scuole primarie straniere
- Is05a Scuole secondarie inferiori
- Is05b Scuole secondarie inferiori speciali
- Is05c Scuole secondarie inferiori straniere
- Is06a Conservatorio
- Is06b Istituto d'Arte
- Is06c Istituto istruzione superiore
- Is06d Istituto magistrale
- Is06e Istituto professionale
- Is06f Istituto tecnico

- Is06g Liceo
- Is06h Perito
- Is07a Centri di Formazione
- Is07c Enti accreditati di formazione professionale
- Is07d Fondazione Scuole Civiche
- Is08a Tempo per le famiglie
- Sa01a Canile
- Sa02a Centri di psicologia del bambino
- Sa02c Centri ASL
- Sa02d Ufficio Relazione con il Pubblico e Direzioni ASL
- Sa02e Unità tutela dei minori
- Sa03a Cimiteri
- Sa04a Pronto soccorso e pronto intervento
- Sa05a Servizi di medicina di laboratorio
- Sa06a Struttura ospedaliera
- Sa07a Consultori Pediatrici
- Sa07b Strutture ambulatoriali
- Sa08a Strutture di ricovero e cura
- Sa09a Strutture psichiatriche
- Sa10a Farmacie
- Sa10b Medici di Medicina Generale
- Sa10c Pediatri libera scelta
- Sa10d Veterinari
- Se02a Centri aggregativi multifunzionali
- Se02b Centri aggregazione giovanili
- Se02c Centri socio ricreativi culturali per anziani
- Se03b Servizi Comunali di accesso per adulti
- Se03c Servizi Comunali specialistici per adulti
- Se03d Servizi di Assistenza Domiciliare per adulti
- Se03e Servizi Residenziali per adulti
- Se03f Servizi Territoriali per adulti
- Se04b Servizi Comunali di accesso per anziani
- Se04c Servizi Comunali specialistici per anziani
- Se04d Servizi di Assistenza Domiciliare per anziani
- Se04e Servizi Residenziali per anziani
- Se04f Servizi Territoriali per anziani
- Se05a Servizi Comunali di accesso per disabili
- Se05b Servizi Comunali specialistici per disabili
- Se05c Servizi di Assistenza Domiciliare per disabili
- Se05d Servizi Residenziali per disabili
- Se05e Servizi Territoriali per disabili
- Se06b Servizi Comunali di accesso per minori
- Se06c Servizi Comunali specialistici per minori
- Se06d Servizi di Assistenza Domiciliare per minori
- Se06e Servizi Residenziali per minori
- Se06f Servizi Territoriali per minori
- Si01a Carabinieri - Caserme e stazioni
- Si01b Carabinieri - Centro detentivo per la permanenza temporanea e assis
- Si01c Carabinieri - Comandi e uffici
- Si02a Forze Armate - Caserme e impianti
- Si02b Forze Armate - Comandi
- Si02c Forze Armate - Scuola militare
- Si03a Guardia di Finanza - Comandi interregionali e regionali
- Si03b Guardia di Finanza - Gruppi e Compagnie
- Si03c Guardia di Finanza - Nuclei regionali e provinciali polizia tributaria
- Si03d Guardia di Finanza - Nuclei speciali
- Si04a Polizia di Stato - Caserme e commissariati
- Si04b Polizia di Stato - Comandi e Posti di P.S.
- Si04c Polizia di Stato - Scuola P.S.
- Si04d Polizia Ferroviaria
- Si04e Polizia frontiera
- Si04f Polizia stradale
- Si04g Questura
- Si05a Polizia Locale - Autoparco e depositi giudiziari
- Si05b Polizia Locale - Comandi e presidi
- Si05c Polizia Locale - Nuclei
- Si05d Polizia Locale - Scuola polizia municipale
- Si05e Polizia Locale - Sezioni
- Si07a Protezione Civile - Aree di esercitazione
- Si07b Protezione Civile - Sedi
- Si08a Vigili del Fuoco - Caserma e uffici
- Sp01a Centri polivalenti
- Sp02b Centri balneari
- Sp02c Centri sportivi
- Sp02e Piscine
- Sp03a Grande impianto
- Sp03c Stadio pubblico o regolato da atto d'asservimento
- Sp04a Strutture sportive oratoriali
- Tu01a Campeggi
- Tu01b Ostelli
- Tu02a Fiera e spazi espositivi
- Un01a Centri ricerca/laboratori di ricerca
- Un02a Accademie e Istituti superiori di studi
- Un02b Incubatori d'impresa
- Un02c Sedi e poli universitari
- Un02d Servizi per studenti
- Ve01a Giardino di quartiere
- Ve01b Giardino pubblico
- Ve01c Parco estensivo
- Ve01d Parco storico
- Ve01e Parco urbano


















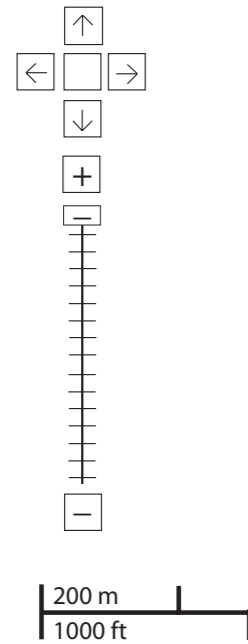
200 m  
1000 ft

\*Servizi programmati dal Piano Triennale delle Opere Pubbliche (PTOOPP)

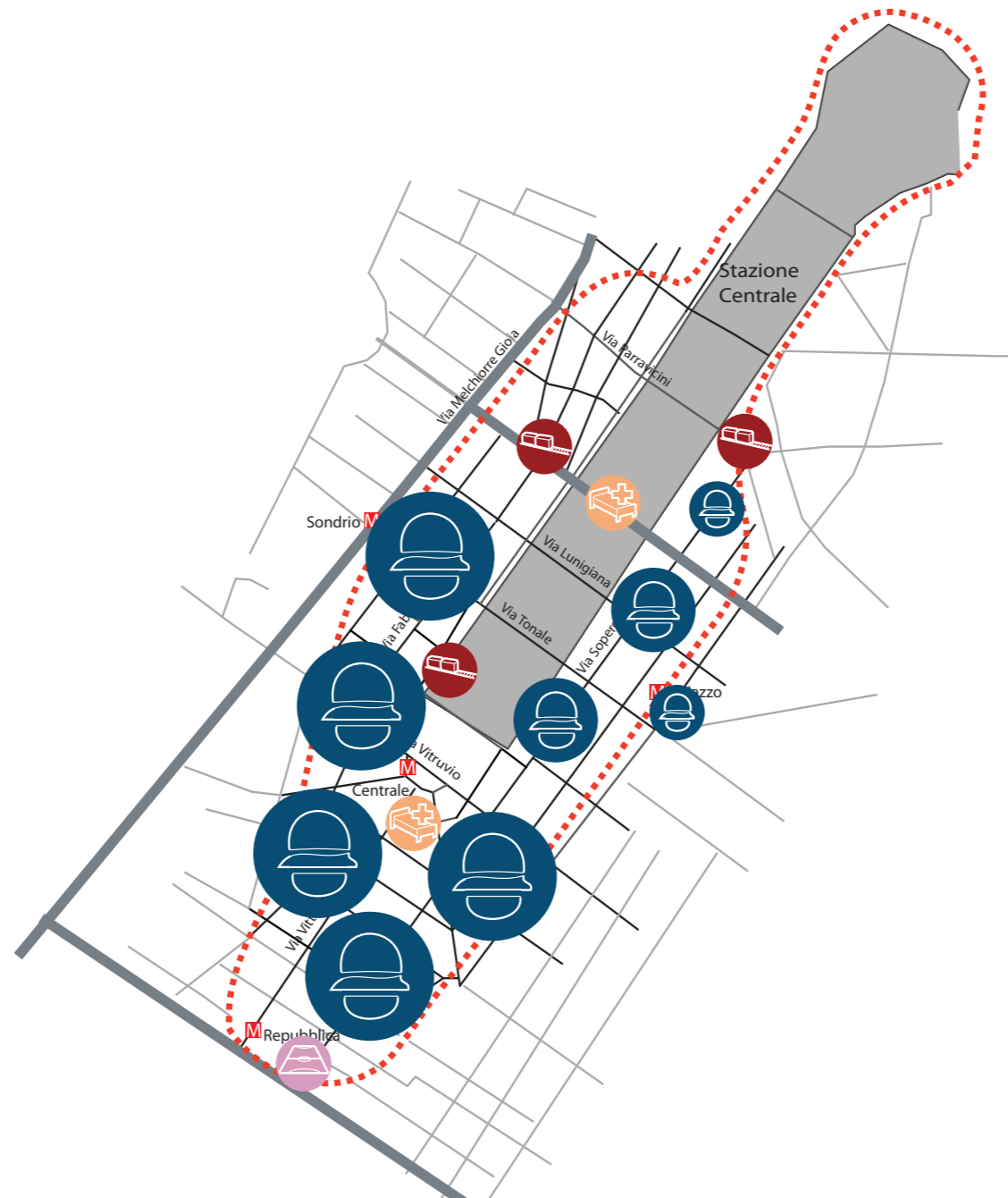
											
<b>TOT. (mq)</b>	3.378	0	44.258	1.622	1.534	5.747	5.746	8.110	10.149	95.240	19.623
di cui <b>SERVIZI INDISPENSABILI (mq)</b>											
<b>Offerta complessiva servizi</b>	725	0	44.258	1.622	1.534	5.747	5.746	8.110	-	95.240	19.623
	 2 Cu03d	 1 Un02a	 1 Is01e	 1 Sa04a	 5 Se03b	 1 Si01a	 1 Sp02c	 2 Am02e	 4 At01a	 1 Im01b	 19.623 Ve01a
	 2 Cu03e		 4 Is01f	 2 Sa05a	 6 Se03f	 1 Si03c	 1 Sp02e	 3 Am03a	 4 At02a	 1 Im01c	
	 3 Cu04a		 4 Is02a	 5 Sa07b	 1 Se04e	 1 Si03d		 4 Am05a	 1 At02c	 4 Im01d	
	 1 Cu06d		 3 Is03a	 1 Sa08a	 1 Se05e	 1 Si04a		 1 Am07a	 1 At03a	 2 Im02a (sotteraneo)	
	 1 Cu08a		 4 Is04a	 1 Sa09a	 1 Se06e	 1 Si04d		 6 Am07b		 1 Im02c	
			 4 Is05a	 10 Sa10a	 3 Se06f	 1 Si07b		 1 Am08b		 1 Im02e (sotteraneo)	
			 2 Is06f	 1 Sa10c				 1 Am09g			
			 10 Is06g	 4 Sa10d							

**problemi**

- cultura  

- università e ricerca  

- istruzione  

- salute  

- servizi sociali  

- giustizia, sicurezza e protezione civile  

- sport  

- verde  

- edilizia residenziale sociale  

- amministrativo  

- attrezzature religiose  

- infrastrutture per mobilità e trasporto pubblico  

- commercio e attività produttive  

- infrastrutture tecnologiche e per l'ambiente  

- turismo  




**Ascolto della Città**


















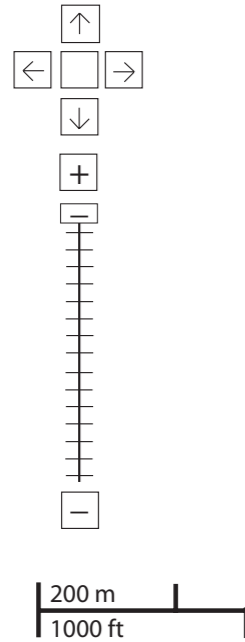
<b>PROBLEMI</b>	potenzialità
-----------------	--------------



Considerazioni derivanti dall'analisi dei media (carta stampata e web) e dagli incontri pubblici nel periodo che va da giugno 2007 a giugno 2008.

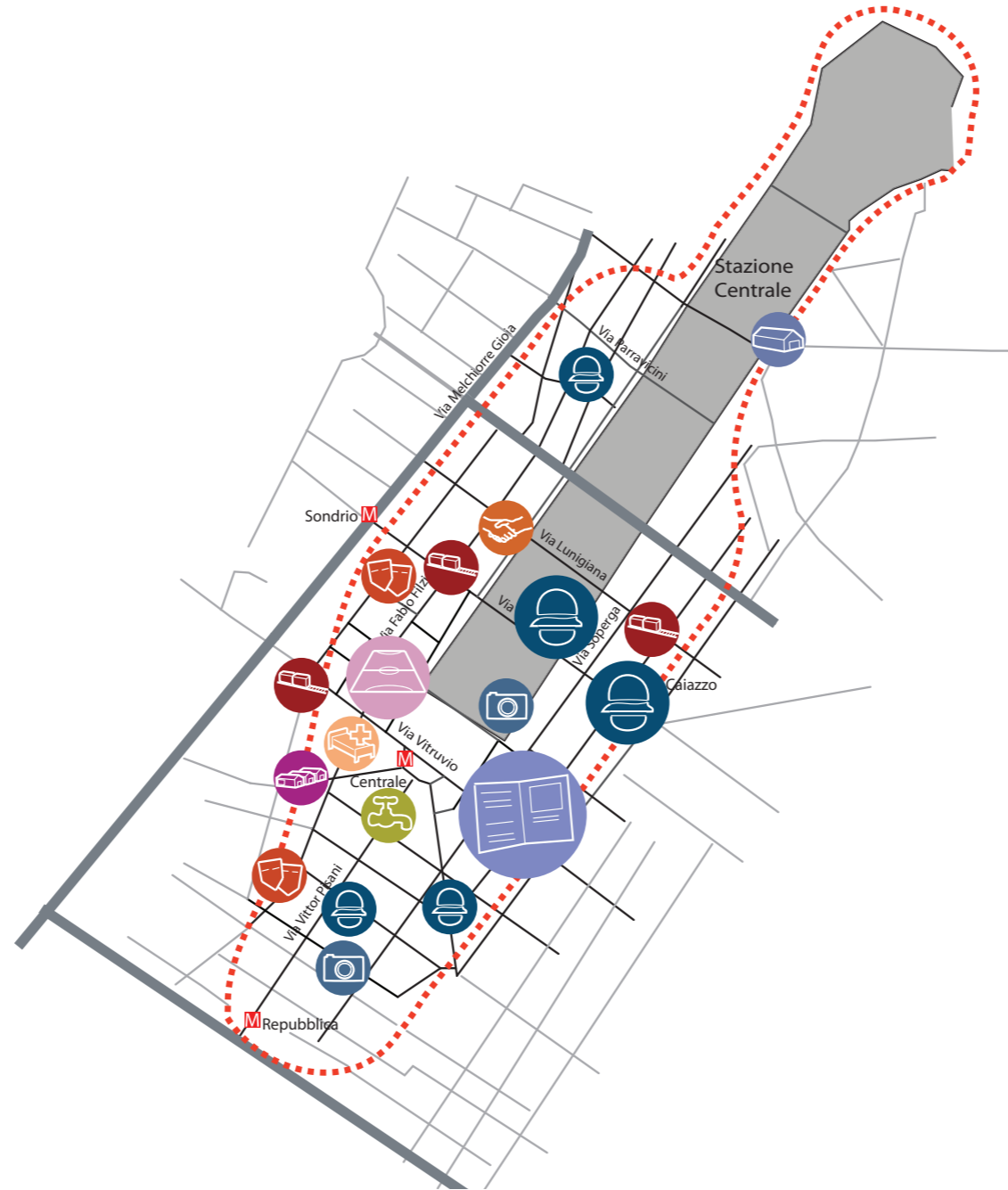
**potenzialità**

- cultura  

- università e ricerca  

- istruzione  

- salute  

- servizi sociali  

- giustizia, sicurezza e protezione civile  

- sport  

- verde  

- edilizia residenziale sociale  

- amministrativo  

- attrezzature religiose  

- infrastrutture per mobilità e trasporto pubblico  

- commercio e attività produttive  

- infrastrutture tecnologiche e per l'ambiente  

- turismo  




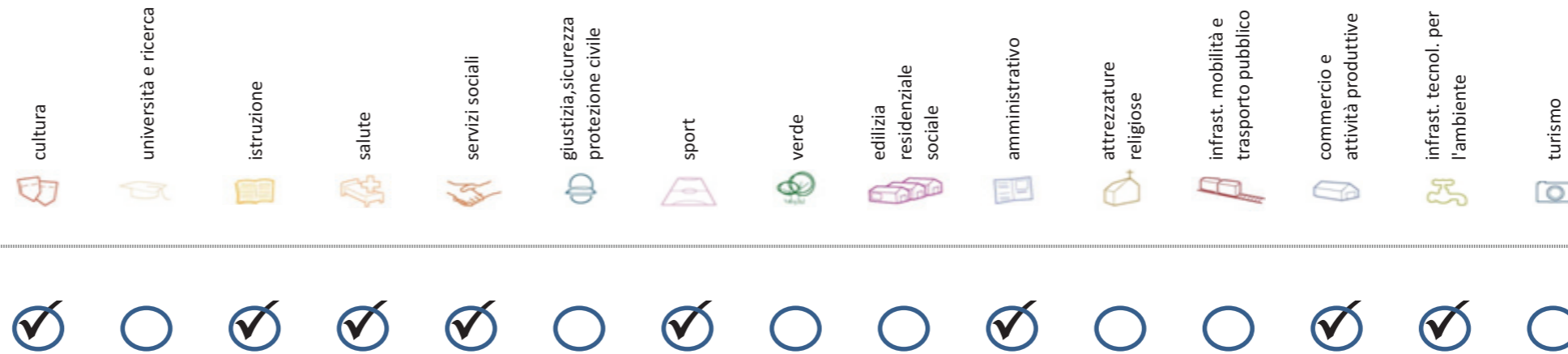
**Ascolto della Città**

problemi **POTENZIALITA'**



Considerazioni derivanti dall'analisi dei media (carta stampata e web) e dagli incontri pubblici nel periodo che va da giugno 2007 a giugno 2008.

## Soddisfazione del bisogno di servizi



Servizi di natura territoriale per cui è possibile misurare il livello di soddisfazione del bisogno in rapporto ai bacini di utenza potenziale

Esprime la quota di popolazione residente nel NIL che, essendo potenzialmente target del servizio, **rischia di non essere servita sulla base dell'offerta presente.**

Ha la funzione di ponderare il bisogno potenzialmente insoddisfatto rilevato "entro il NIL" **rispetto al complessivo bisogno del servizio espresso a livello cittadino.**

Indice sintetico che quantifica il **livello di criticità potenziale del NIL** per il servizio sulla base delle due precedenti misure. La scala va da **0 (bisogno soddisfatto)** a **5 (segnale d'attenzione)**.

Per la metodologia completa si veda il documento **"Il Piano dei Servizi del Comune di Milano – Metodologia e analisi del bisogno di servizi"**

Categoria	Tipologia di servizio	% di bisogno non soddisfatto entro il NIL	% di bisogno non soddisfatto del NIL rispetto al bisogno cittadino	Livello di criticità da 0 a 5
Cultura	Biblioteche di quartiere	20,8%	0,9%	1
	Nidi d'infanzia	24,8%	1,3%	2
Istruzione	Scuole per l'infanzia	56,7%	1,1%	1
	Scuole primarie	4,6%	0,3%	1
	Scuole sec. di I grado	0,3%	0,0%	1
Salute	Consultori pediatrici	42,5%	0,8%	1
	Strutture ambulatoriali	0,0%	0,0%	0
	Farmacie	1,2%	0,5%	1
	Medici di med. generale	0,0%	0,0%	0
Commercio e att. produttive	Pediatri di libera scelta	26,2%	0,7%	1
	Mercati rionali coperti	91,3%	2,0%	3

Categoria	Tipologia di servizio	% di bisogno non soddisfatto entro il NIL	% di bisogno non soddisfatto del NIL rispetto al bisogno cittadino	Livello di criticità da 0 a 5
Servizi sociali	CAM	7,2%	0,2%	1
	CAG	27,8%	0,7%	1
Sport	CSRCA	0,0%	0,0%	0
	Centri sportivi Calcio	77,0%	2,3%	3
	Centri sportivi	77,0%	3,4%	3
	Palestre	22,2%	0,6%	1
Amministrativo	Piscine coperte	0,0%	0,0%	0
	Strut. sport. oratoriali	14,9%	1,5%	1
	Sedi di Milano semplice	100,0%	1,4%	2
Infrast. tecnol. per l'ambiente	Uffici postali	4,9%	0,2%	1
	Riciclerie	100,0%	4,5%	4

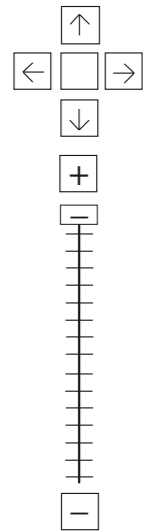
## indicatori territoriali

Analisi delle superfici	Analisi mobilità	Analisi esercizi di vicinato	Caratteristiche NIL
<p><b>Superficie Totale</b> (estensione areale totale, al lordo delle strade) 155,6 ha</p> <p>Aree in trasformazione da PGT 29,4 % / 45,7 ha</p> <p>Superficie coperta / ha 33,7 % / 52,5 ha</p> <p>Superficie coperta ERP/ ha 0,0 % / 0 ha</p> <p>Aree a verde / ha 4,7 % / 7,3 ha</p>	<p><b>Mezzi pubblici</b> Numero fermate metro (FNM, Passante) 5 Numero fermate mezzi di superficie 65 pari a 0,4 unità/ha</p> <p><b>Mobilità Ambiente</b> Piste ciclabili 0,7 m/ab Superficie sosta veicoli 1,6 m/ab</p>	<p>Numero di esercizi di vicinato 528 pari a 3,4 unità/ha</p> <p>Numero di esercizi commerciali media struttura di vendita 18 pari a 0,1 unità/ha</p> <p>Numero di esercizi commerciali grande struttura di vendita 0,0 unità</p> <p>Numero di pubblici esercizi 187 pari a 1,2 unità/ha</p> <p>Superficie di vendita di esercizi di vicinato per unità di superficie territoriale 207 mq/ha pari a 1,9 mq/ab</p> <p>Superficie di vendita per esercizi di media distribuzione per unità di superficie 54 mq/ha pari a 0,5 mq/ab</p> <p>Numero imprese (2007) 113 unità</p>	<p>Presenza servizi sovra NIL Stazione, Centri di ricerca.</p> <p>Presenza barriere fisiche (che rendono chiuso il NIL) -</p>

# trasformazioni in corso

Denominazione	St	superficie lorda di pavimento						
		totale	residenza	commercio	terziario	ricettivo	produttivo	funzioni compatibili
Piano delle Alienazioni F2/2/10	-	-	-	-	-	-	-	-

stima della popolazione a fine insediamento																			
classi d'età											n° componenti								
0-2	3-5	6-10	11-13	14-16	17-18	19-24	25-34	35-44	45-54	55-64	65-74	75+	Tot	1	2	3	4	5+	Tot
-	-	-	-	-	-	-	-	-	-	-	-	-	-	-	-	-	-	-	-

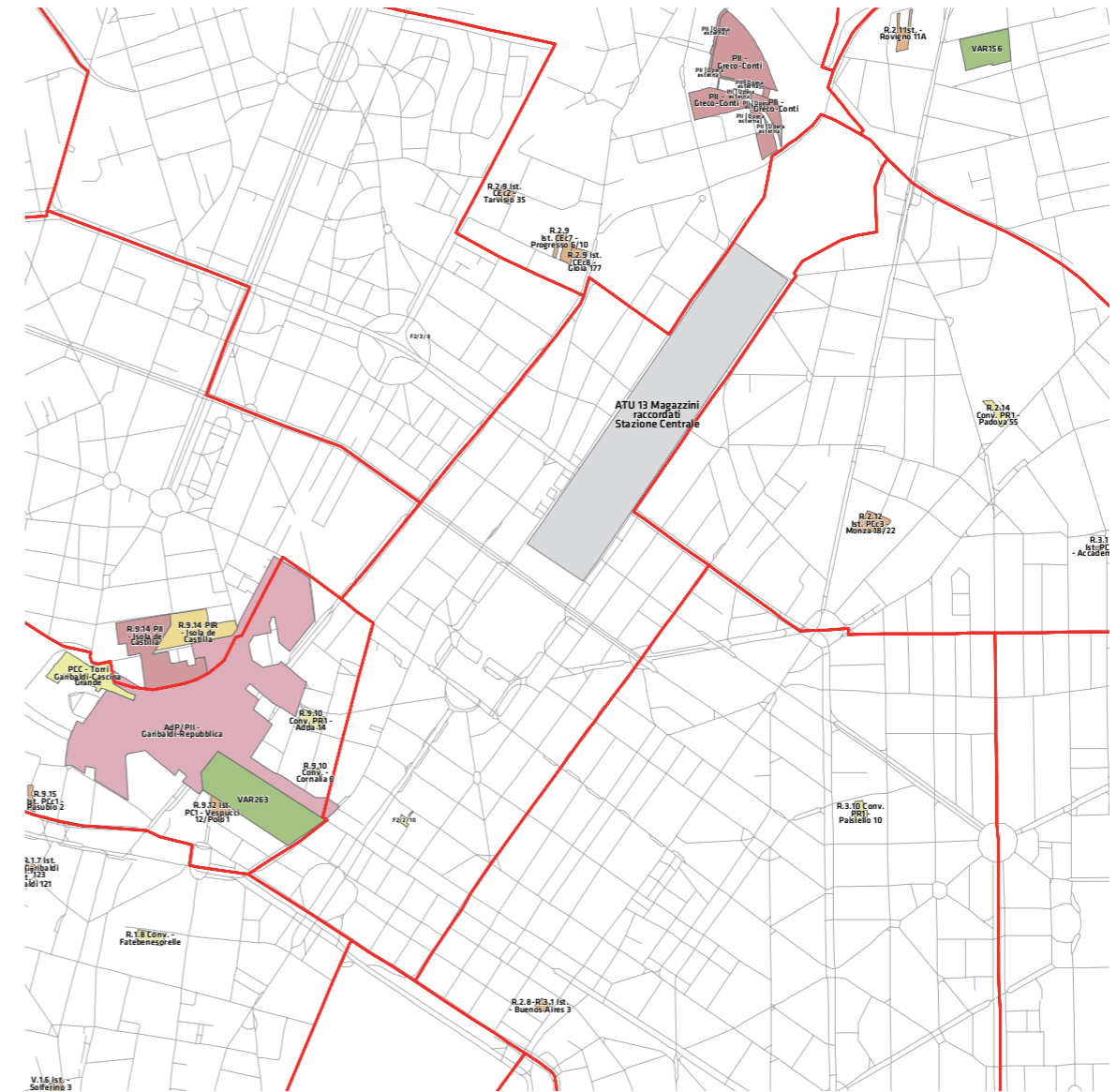


200 m  
1000 ft

**Legenda**

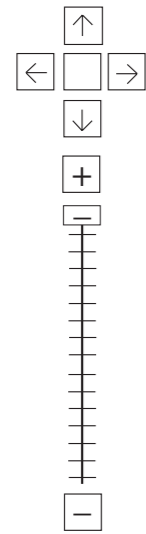
- Rete stradale
- Perimetri NIL
- ATU
- Piano delle alienazioni
- Accordi di Programma
- Accordo Quadro
- Bando
- Convenzione
- Istanza
- Progetti viabilistici Expo
- PA
- PA Obbligatoria
- PCC in deroga
- PII e opere esterne
- PIR
- PRECU
- PRU
- Protocollo di Intesa
- VAR
- Zona C

Nome	Standard totale (mq)	Cessione/asservimento aree	Cessione/asservimento parcheggi	Standard monetizzato (mq)	Standard qualitativo (tipologia)	Standard qualitativo (mq eq)	Opere aggiuntive	Urbanizzazione primaria/secondaria



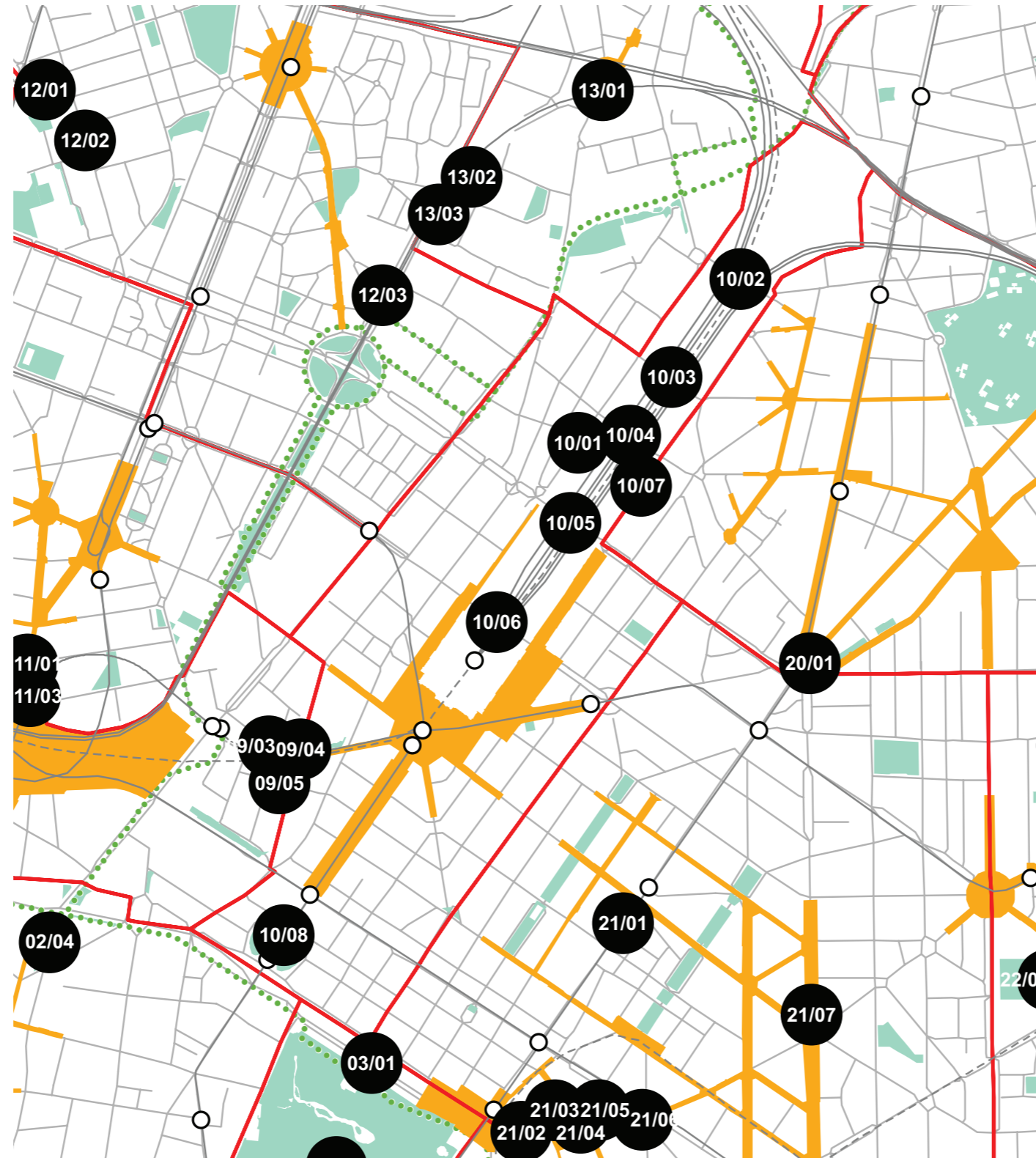


## progettazione locale



200 m  
1000 ft

- Legenda**
- Rete stradale
  - Perimetri NIL
  - ... Raggi verdi
  - Verde esistente
  - Verde programmato
  - Parchi regionali
  - Aree pedonali
  - Piani di cintura urbana
  - Ambiti di trasformazione
  - Centralità locali
  - Rete trasporto pubblico esistente
  - - - Rete trasporto pubblico programmato
  - Fermate MM esistenti
  - Fermate MM programmate



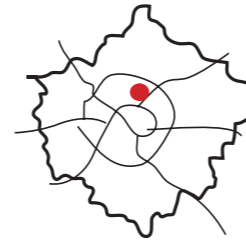
Riqualificazione delle vie laterali della stazione Centrale stimolando l'apertura di servizi e attività commerciali e artigianali negli ex depositi sotto il terrapieno della ferrovia. Riqualificazione degli attraversamenti pedonali tra due lati della stazione all'interno dei tunnel carrabili. Connessione verde tra il nuovo parco e i Giardini Pubblici attraverso sistemi pedonali di collegamento attraverso piazza della Repubblica.

### Interventi specifici

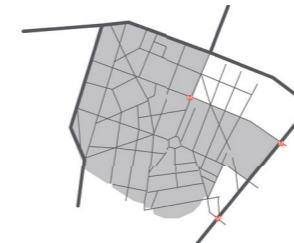
- 10/01 Via Sammartini  
Riqualificare e ampliare le superfici pedonali per incentivare il commercio al dettaglio
- 10/02 Via Spoleto  
Riqualificare e proteggere i percorsi pedonali di attraversamento  
Realizzare nuovi percorsi carrabili
- 10/03 Via Zuccoli  
Riqualificare e proteggere i percorsi pedonali di attraversamento  
Realizzare nuovi percorsi pedonali di attraversamento
- 10/04 Via Parravicini  
Riqualificare e proteggere i percorsi pedonali di attraversamento  
Realizzare nuovi spazi pubblici con aree di sosta e superfici verdi
- 10/05 Viale Lunigiana  
Realizzare nuove superfici pedonali per incentivare il commercio al dettaglio  
Realizzare nuovi percorsi pedonali di attraversamento (fonoassorbenti e tapis roulant)
- 10/06 Via Tonale  
Riqualificare e proteggere i percorsi pedonali di attraversamento
- 10/07 Via Ferrante Aporti  
Riqualificare e proteggere i percorsi pedonali di attraversamento
- 10/08 Piazza della Repubblica  
Riqualificare e ampliare le superfici pedonali per incentivare il commercio al dettaglio



## analisi



localizzazione NIL



mappa del NIL

**Residenti:** **22.603**  
Variazione prevista al 2034: 28764 (+27,3%)

**Densità abitativa (ab/km2):** **17.085**  
Densità prevista al 2034: 21.742

### Struttura per età

**Bambini (0-5):** **1185 (5,2%)**  
Variazione prevista al 2034: 1459 (+23,1%)

**Minorenni (0-17):** **3218 (14,2%)**  
Variazione prevista al 2034: 4140 (+28,7%)

**Giovani (18 - 34):** **4369 (19,3%)**  
Variazione prevista al 2034: 5558 (+27,2%)

**Anziani (65+):** **4652 (20,6%)**  
Variazione prevista al 2034: 5889 (+26,6%)

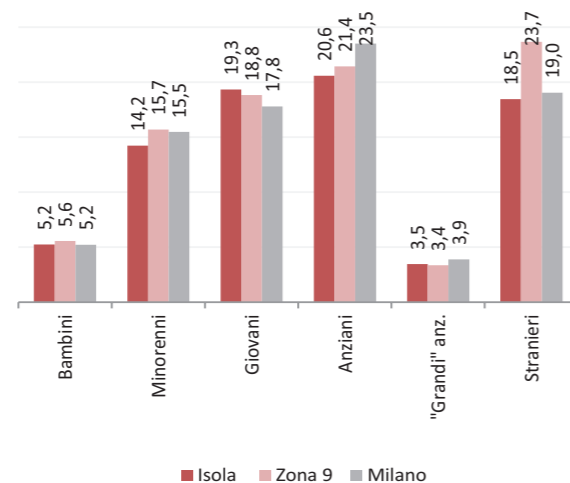
**"Grandi" anziani (85+):** **782 (3,5%)**  
Variazione prevista al 2034: 1047 (+33,9%)

### Popolazione straniera

**Totale stranieri:** **4172 (18,5%)**

**Minorenni tra gli stranieri:** **688 (16,5%)**

**Cittadinanze prevalenti (% su totale stranieri)**  
1° Cinese, Repubblica Popolare 678 (16,3%)  
2° Egitto 615 (14,7%)  
3° Filippine 532 (12,8%)



### Dotazione di servizi

**Dotazione servizi:** **mq**  
Per abitante: mq/ab

**Dotazione minima:** **mq**  
Per abitante: mq/ab

**Dotazione min. Milano:** **mq**  
Per abitante: mq/ab

### Destinazione d'uso degli edifici

**Residenziale:** **68,7%**  
A Milano: 60,2%

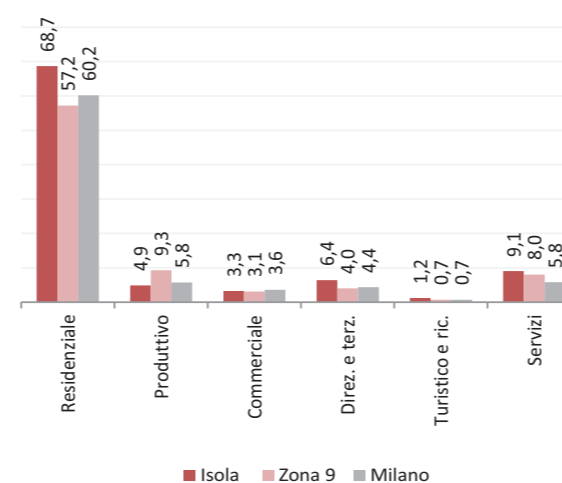
**Produttivo:** **4,9%**  
A Milano: 5,8%

**Commerciale:** **3,3%**  
A Milano: 3,6%

**Direzionale e terziario:** **6,4%**  
A Milano: 4,4%

**Turistico e ricettivo:** **1,2%**  
A Milano: 0,7%

**Servizi:** **9,1%**  
A Milano: 5,8%



### Potenzialità

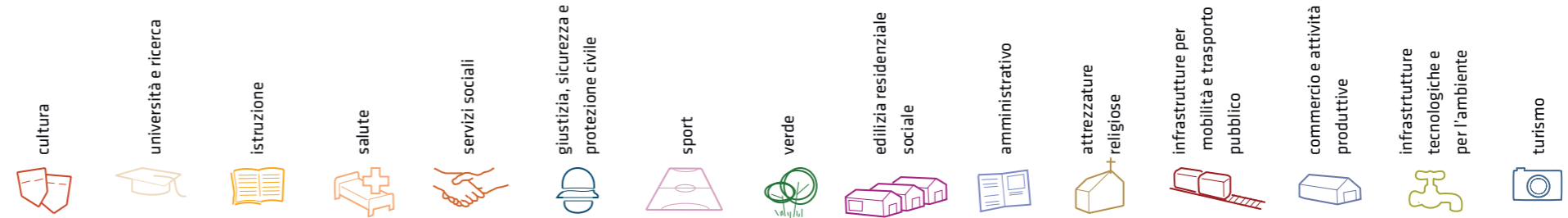
Quartiere molto "vivace" da un punto di vista culturale; numerose iniziative ed occasioni di aggregazione sono all'ordine del giorno; presenza rilevante di terziario.

### Problemi

Si verificano fenomeni di microcriminalità, che causano rimostranze verso gli immigrati ed i diversi centri sociali della zona. Nell'ultimo anno, lo spostamento del mercato di via Keplero è un problema che ha assunto rilevanza.

Considerazioni derivanti dall'analisi dei media (carta stampata e web) e dagli incontri pubblici nel periodo che va da giugno 2007 a giugno 2008.

# servizi esistenti e programmati\*



## Mappatura

- Am01a Borsari
- Am02a Centro cucina e mensa
- Am02b Consigli di Zona
- Am02c Magazzini e depositi
- Am02d Sedi istituzionali comunali
- Am02e Uffici comunali
- Am03a Consolato
- Am05a Poste - Agenzie di base e uffici succursali
- Am06a Sedi istituzionali provinciali
- Am06b Uffici provinciali
- Am07a Sedi istituzionali regionali
- Am07b Uffici regionali
- Am08a Prefettura
- Am08b Uffici, provveditorati e agenzie statali
- Am09a Acqua potabile uffici
- Am09b Edilizia residenziale uffici
- Am09c Energia elettrica uffici
- Am09d Gas metano uffici
- Am09e Poste e telecomunicazioni uffici
- Am09f Previdenza e assistenza uffici
- Am09g Trasporti e mobilità uffici
- At01a Istituti, opere e fondazioni religiose
- At02a Chiese e santuari cattolici
- At02b Luoghi per il culto e centri di confessioni religiose
- At02c Uffici ecclesastici
- At03a Mercati rionali
- Co02a Mercato floricolo
- Co03b Mercato ittico
- Co03c Mercato ortofrutticolo
- Cu01a Associazioni culturali
- Cu02a Centri sociali e ricreativi
- Cu02b Sedi di associazioni socio-culturali e di categoria
- Cu03a Archivi
- Cu03b Biblioteche Centrali
- Cu03c Biblioteche di quartiere
- Cu03d Specialistiche e di conservazione
- Cu03e Centri di documentazione e altre biblioteche
- Cu04a Centri congressi e sale conferenze
- Cu06b Istituti Culturali e monumenti
- Cu06d Musei
- Cu06e Sedi espositive
- Cu07a Scuola di cinema
- Cu07b Scuola di danza
- Cu07c Scuola di musica
- Cu07d Scuola di teatro
- Cu08a Auditorium
- Cu08b Polifunzionale
- Cu08c Teatro
- Ed02b Residenza in locazione a canone convenzionato
- Ed02d Residenza pubblica
- Ed02e Residenza per studenti
- Gi01a Istituti penali
- Gi01b Istituti penali minorili
- Gi02a Tribunali
- Gi02c Uffici giudiziari
- Im01a Aeroporti
- Im01b Scali e depositi ferroviari
- Im01c Stazioni ferroviarie
- Im01d Stazioni MM
- Im02a Parcheggi pertinenziali
- Im02c Parcheggi pubblici esterni alla carreggiata
- Im02d Parcheggi pubblici d'interscambio
- Im02e Parcheggi pubblici per i grandi servizi pubblici
- It01a Depositi autobus, tram e metropolitana
- It01b Depositi e autorimesse (Gestione rifiuti)
- It02a Impianti e sezioni distaccate acqua potabile
- It03a Cabine e impianti gas metano
- It03b Cogeneratori gas metano
- It04a Cabine elettriche
- It04c Stazioni e sottostazioni elettriche
- It04d Unità e poli operativi distribuzione energia elettrica
- It05a Impianti di raccolta rifiuti
- It05c Smaltimento rifiuti
- It05d Impianti smaltimento e recupero rifiuti
- It06a Depuratori
- It06b Sgrigliatori
- Is01a Centro giochi
- Is01b Centro prima infanzia
- Is01c Micronido
- Is01d Nidi d'infanzia
- Is01e Nido aziendale
- Is01f Nido famiglia
- Is02a Scuole di formazione professionale
- Is02b Scuole per l'infanzia
- Is03a Scuole per l'infanzia speciali
- Is03b Scuole per l'infanzia straniere
- Is04a Scuole primarie
- Is04b Scuole primarie speciali
- Is04c Scuole primarie straniere
- Is05a Scuole secondarie inferiori
- Is05b Scuole secondarie inferiori speciali
- Is05c Scuole secondarie inferiori straniere
- Is06a Conservatorio
- Is06b Istituto d'Arte
- Is06c Istituto Istruzione superiore
- Is06d Istituto magistrale
- Is06e Istituto professionale
- Is06f Istituto tecnico
- Is06g Liceo
- Is06h Perito
- Is07a Centri di Formazione
- Is07c Enti accreditati di formazione professionale
- Is07d Fondazione Scuole Civiche
- Is07e Tempo per le famiglie
- Is08a Canile
- Sa01a Centri di psicologia del bambino
- Sa02a Centri ASL
- Sa02d Ufficio Relazione con il Pubblico e Direzioni ASL
- Sa02e Unità tutela dei minori
- Sa03a Cimiteri
- Sa04a Pronto soccorso e pronto intervento
- Sa05a Servizi di medicina di laboratorio
- Sa06a Struttura ospedaliera
- Sa07a Consultori Pediatrici
- Sa07b Strutture ambulatoriali
- Sa08a Strutture di ricovero e cura
- Sa09a Strutture psichiatriche
- Sa10a Farmacie
- Sa10b Medici di Medicina Generale
- Sa10c Pediatri libera scelta
- Sa10d Veterinari
- Se02a Centri aggregativi multifunzionali
- Se02b Centri aggregazione giovanili
- Se02c Centri socio ricreativi culturali per anziani
- Se03b Servizi Comunali di accesso per adulti
- Se03c Servizi Comunali specialistici per adulti
- Se03d Servizi di Assistenza Domiciliare per adulti
- Se03e Servizi Residenziali per adulti
- Se03f Servizi Territoriali per adulti
- Se04b Servizi Comunali di accesso per anziani
- Se04c Servizi Comunali specialistici per anziani
- Se04d Servizi di Assistenza Domiciliare per anziani
- Se04e Servizi Residenziali per anziani
- Se04f Servizi Territoriali per anziani
- Se05a Servizi Comunali di accesso per disabili
- Se05b Servizi Comunali specialistici per disabili
- Se05c Servizi di Assistenza Domiciliare per disabili
- Se05d Servizi Residenziali per disabili
- Se05e Servizi Territoriali per disabili
- Se06b Servizi Comunali di accesso per minori
- Se06c Servizi Comunali specialistici per minori
- Se06d Servizi di Assistenza Domiciliare per minori
- Se06e Servizi Residenziali per minori
- Se06f Servizi Territoriali per minori
- Si01a Carabinieri - Caserme e stazioni
- Si01b Carabinieri - Centro detentivo per la permanenza temporanea e assis
- Si01c Carabinieri - Comandi e uffici
- Si02a Forze Armate - Caserme e impianti
- Si02b Forze Armate - Comandi
- Si02c Forze Armate - Scuola militare
- Si02d Guardia di Finanza - Comandi interregionali e regionali
- Si03b Guardia di Finanza - Gruppi e Compagnie
- Si03c Guardia di Finanza - Nuclei regionali e provinciali polizia tributaria
- Si03d Guardia di Finanza - Nuclei speciali
- Si04a Polizia di Stato - Caserme e commissariati
- Si04b Polizia di Stato - Comandi e Posti di P.S.
- Si04c Polizia di Stato - Scuola P.S.
- Si04d Polizia Ferroviaria
- Si04e Polizia frontiera
- Si04f Polizia stradale
- Si04g Questura
- Si05a Polizia Locale - Autoparco e depositi giudiziari
- Si05b Polizia Locale - Comandi e presidi
- Si05c Polizia Locale - Nuclei
- Si05d Polizia Locale - Scuola polizia municipale
- Si05e Polizia Locale - Sezioni
- Si07a Protezione Civile - Aree di esercitazione
- Si07b Protezione Civile - Sedi
- Si08a Vigili del Fuoco - Caserma e uffici
- Sp01a Centri polivalenti
- Sp02b Centri balneari
- Sp02c Centri sportivi
- Sp02d Piscine
- Sp03a Grande impianto
- Sp03c Stadio pubblico o regolato da atto d'asservimento
- Sp04a Strutture sportive oratoriali
- Tu01a Campi
- Tu01b Ostelli
- Tu02a Fiera e spazi espositivi
- Un01a Centri ricerca/laboratori di ricerca
- Un02a Accademie e Istituti superiori di studi
- Un02b Incubatori d'impresa
- Un02c Sedi e poli universitari
- Un02d Servizi per studenti
- Ve01a Giardino di quartiere
- Ve01b Giardino pubblico
- Ve01c Parco estensivo
- Ve01d Parco storico
- Ve01e Parco urbano



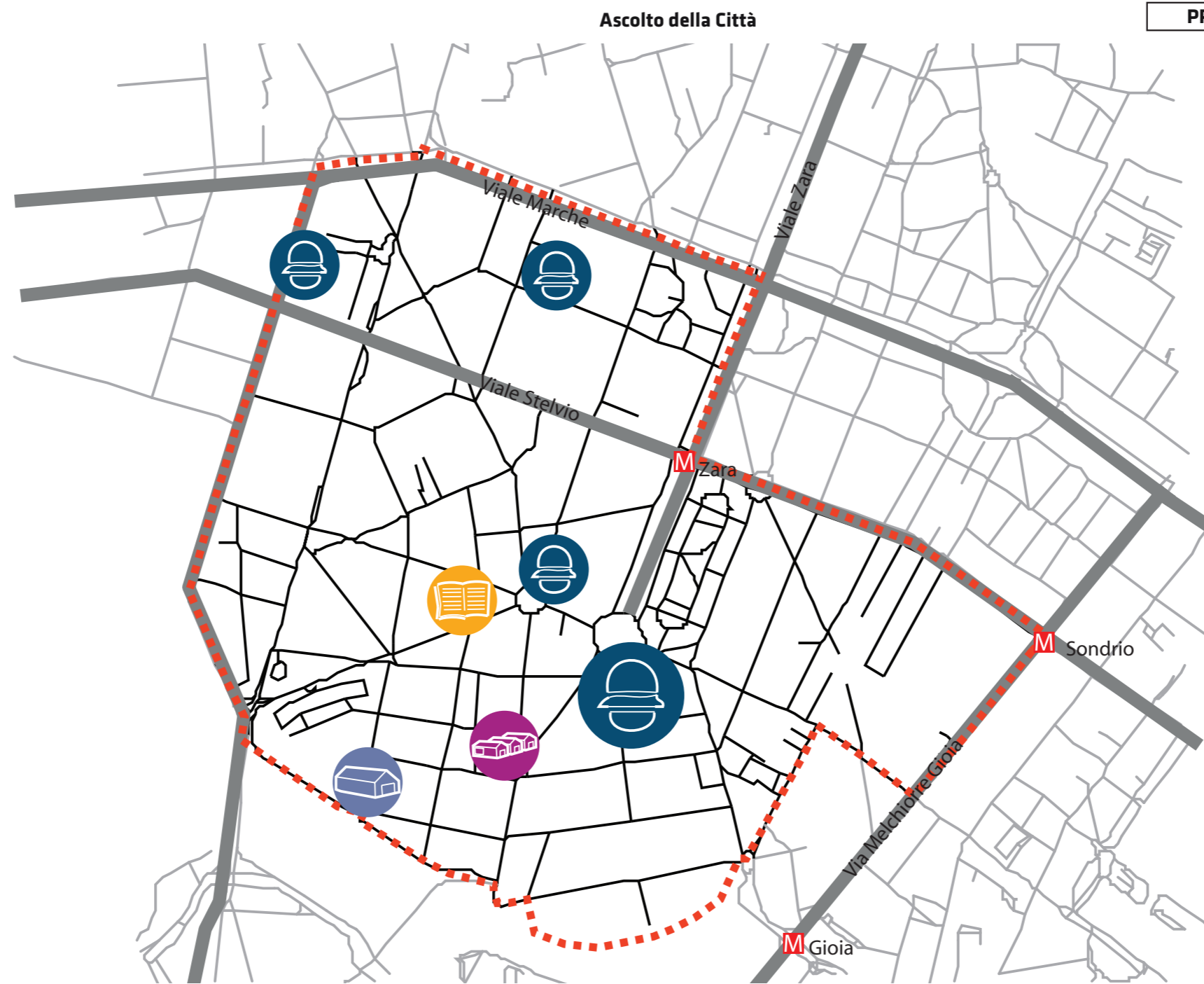
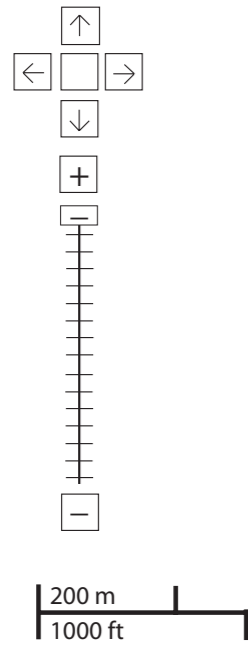
\*Servizi programmati dal Piano Triennale delle Opere Pubbliche (PTOOPP)



<b>TOT. (mq)</b>	4.249	0	50.596	12.854	2.988	2.886	0	61.770	12.352	2.240	2.242	65.364
di cui <b>SERVIZI INDISPENSABILI (mq)</b>	0	0	50.596	11.896	2.988	2.886	-	58.511	-	2.240	2.242	65.364
<i>Offerta complessiva servizi</i>												
	5 Cu01a	1 Un02a	1 Is01b	1 Sa02c	1 Se03e	1 Sp04a	1 Ed02e	1 Am02a	4 At01a	2 Im01d	1 It02a	65.364 Ve01a
	1 Cu02b		7 Is01f	1 Sa05a	1 Se03f			2 Am02e	3 At02a	2 Im02a (sotteraneo)	1 It04a	
	1 Cu03e		2 Is02a	1 Sa06a	1 Se04c			1 Am03a	4 At02b	3 Im02c		
	1 Cu06d		3 Is03a	1 Sa07a	2 Se04d			2 Am05a		1 Im02c (sotteraneo)		
	2 Cu08c		2 Is04a	1 Sa07b	1 Se04e			6 Am07b				
			2 Is05a	7 Sa10a	2 Se04f			1 Am08b				
			1 Is06c	3 Sa10c	4 Se05d			1 Am09b				
			3 Is06f	3 Sa10d	1 Se05f			2 Am09e				
			4 Is06g		1 Se06b							
			2 Is07a		4 Se06e							
					2 Se06f							

problemi

- cultura
- università e ricerca
- istruzione
- salute
- servizi sociali
- giustizia, sicurezza e protezione civile
- sport
- verde
- edilizia residenziale sociale
- amministrativo
- attrezzature religiose
- infrastrutture per mobilità e trasporto pubblico
- commercio e attività produttive
- infrastrutture tecnologiche e per l'ambiente
- turismo


















PROBLEMI      potenzialità

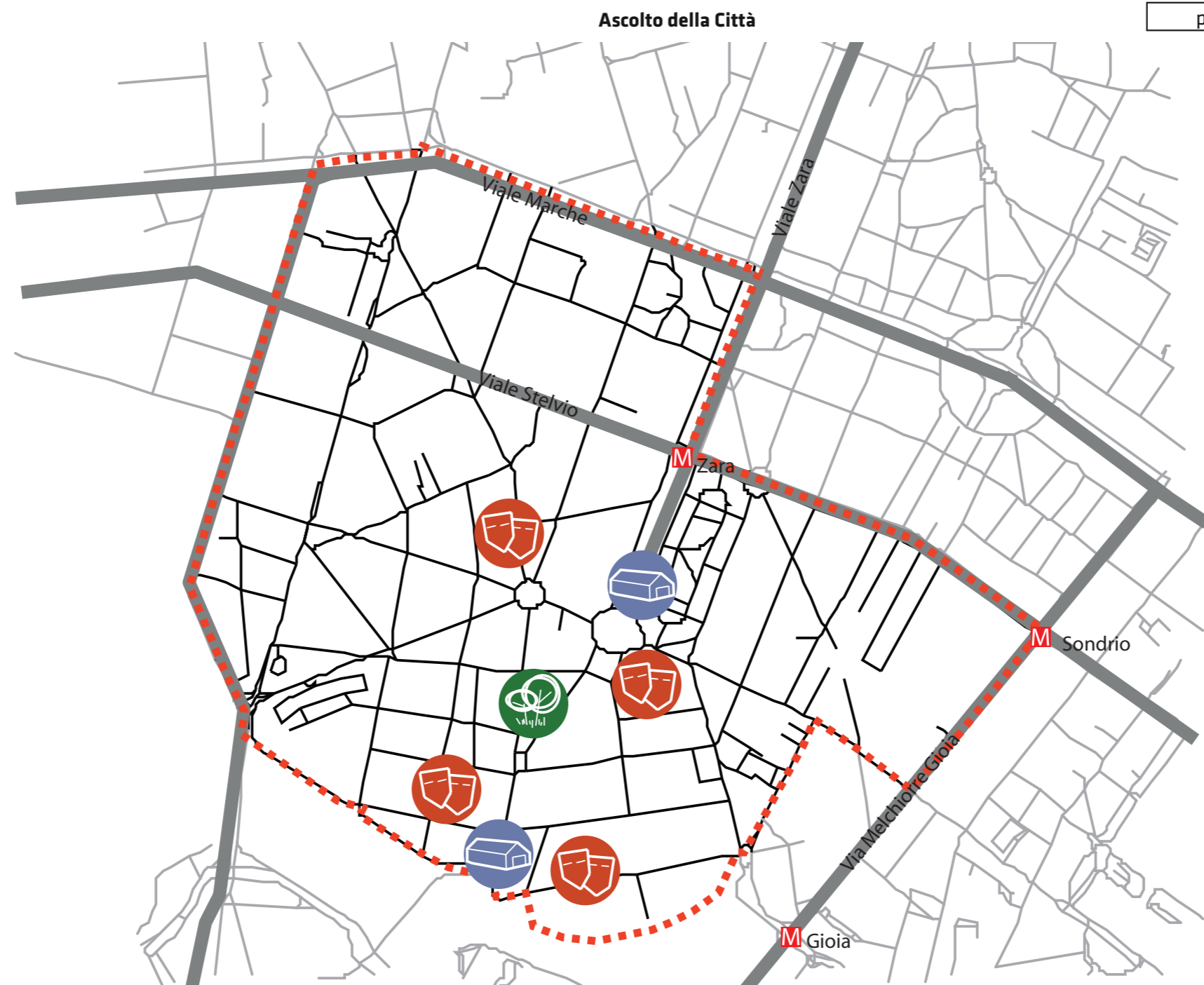
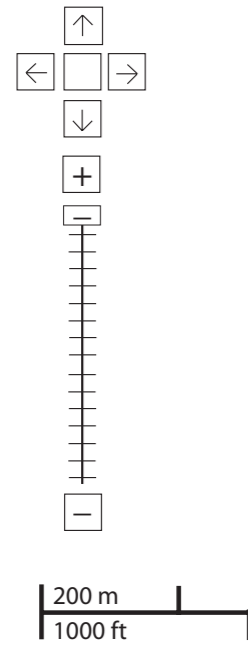
**zona 9**  
reclami relativi alla zona

- 4
- 2
- 3

Considerazioni derivanti dall'analisi dei media (carta stampata e web) e dagli incontri pubblici nel periodo che va da giugno 2007 a giugno 2008.

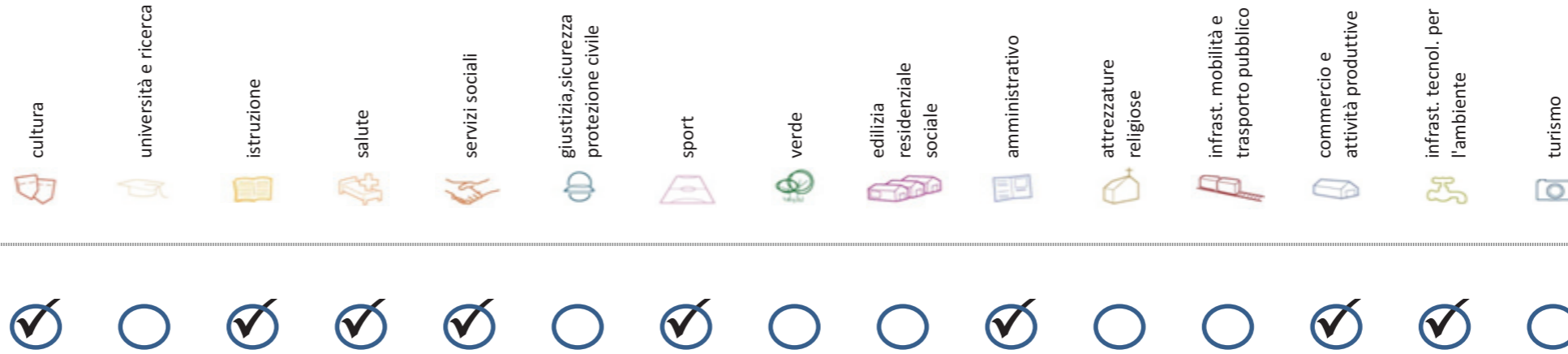
**potenzialità**

- cultura  

- università e ricerca  

- istruzione  

- salute  

- servizi sociali  

- giustizia, sicurezza e protezione civile  

- sport  

- verde  

- edilizia residenziale sociale  

- amministrativo  

- attrezzature religiose  

- infrastrutture per mobilità e trasporto pubblico  

- commercio e attività produttive  

- infrastrutture tecnologiche e per l'ambiente  

- turismo  




Considerazioni derivanti dall'analisi dei media (carta stampata e web) e dagli incontri pubblici nel periodo che va da giugno 2007 a giugno 2008.

## Soddisfazione del bisogno di servizi



Servizi di natura territoriale per cui è possibile misurare il livello di soddisfazione del bisogno in rapporto ai bacini di utenza potenziale

Esprime la quota di popolazione residente nel NIL che, essendo potenzialmente target del servizio, **rischia di non essere servita sulla base dell'offerta presente.**

Ha la funzione di ponderare il bisogno potenzialmente insoddisfatto rilevato "entro il NIL" rispetto al complessivo bisogno del servizio espresso a livello cittadino.

Indice sintetico che quantifica il **livello di criticità potenziale del NIL** per il servizio sulla base delle due precedenti misure. La scala va da **0 (bisogno soddisfatto)** a **5 (segnale d'attenzione)**.

Per la metodologia completa si veda il documento **"Il Piano dei Servizi del Comune di Milano – Metodologia e analisi del bisogno di servizi"**

Categoria	Tipologia di servizio	% di bisogno non soddisfatto entro il NIL	% di bisogno non soddisfatto del NIL rispetto al bisogno cittadino	Livello di criticità da 0 a 5
Cultura	Biblioteche di quartiere	12,9%	0,7%	1
	Nidi d'infanzia	20,4%	1,5%	2
Istruzione	Scuole per l'infanzia	58,1%	1,5%	2
	Scuole primarie	0,8%	0,1%	1
	Scuole sec. di I grado	7,0%	0,5%	1
Salute	Consultori pediatrici	47,8%	1,1%	1
	Strutture ambulatoriali	0,0%	0,0%	1
	Farmacie	1,4%	0,7%	1
Commercio e att. produttive	Medici di med. generale	1,1%	0,5%	1
	Pediatri di libera scelta	18,6%	0,7%	1
Commercio e att. produttive	Mercati rionali coperti	3,7%	0,1%	1

Categoria	Tipologia di servizio	% di bisogno non soddisfatto entro il NIL	% di bisogno non soddisfatto del NIL rispetto al bisogno cittadino	Livello di criticità da 0 a 5
Servizi sociali	CAM	12,5%	0,5%	1
	CAG	38,3%	1,2%	1
Sport	CSRCA	52,5%	2,0%	1
	Centri sportivi Calcio	42,5%	1,6%	1
	Centri sportivi	29,2%	1,6%	1
Sport	Palestre	83,4%	3,0%	3
	Piscine coperte	0,0%	0,0%	0
	Strut. sport. oratoriali	13,9%	1,8%	1
Amministrativo	Sedi di Milano semplice	100,0%	1,8%	3
	Uffici postali	0,0%	0,0%	0
Infrast. tecnol. per l'ambiente	Riciclerie	3,2%	0,2%	1



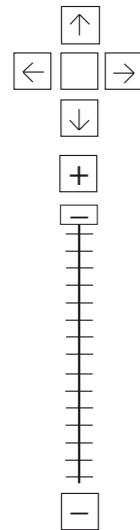
## indicatori territoriali

Analisi delle superfici	Analisi mobilità	Analisi esercizi di vicinato	Caratteristiche NIL
<p><b>Superficie Totale</b> (estensione areale totale, al lordo delle strade) 132,30 ha</p> <p>Aree in trasformazione da PGT % / ha</p> <p>Superficie coperta / ha 35,94% / 47,6 ha</p> <p>Superficie coperta ERP/ ha % / ha</p> <p>Aree a verde / ha % / ha</p>	<p><b>Mezzi pubblici</b> Numero fermate metro (FNM, Passante) 1 Numero fermate mezzi di superficie 53 pari a 0,40 unità/ha</p> <p><b>Mobilità Ambiente</b> Piste ciclabili m/ab Superficie sosta veicoli</p>	<p>Numero di esercizi di vicinato 501 pari a 3,79 unità/ha</p> <p>Numero di esercizi commerciali media struttura di vendita 18 pari a 0,14 unità/ha</p> <p>Numero di esercizi commerciali grande struttura di vendita 1 unità</p> <p>Numero di pubblici esercizi 198 pari a 1,50 unità/ha</p> <p>Superficie di vendita di esercizi di vicinato per unità di superficie territoriale 222 mq/ha pari a 1,36 mq/ab</p> <p>Superficie di vendita per esercizi di media distribuzione per unità di superficie 78 mq/ha pari a 0,48 mq/ab</p> <p>Numero imprese (2007) 172 unità</p>	<p>Presenza servizi sovra NIL Ospedali, Centri di ricerca.</p> <p>Presenza barriere fisiche (che rendono chiuso il NIL) -</p>

# trasformazioni in corso

Denominazione	St	superficie lorda di pavimento						funzioni compatibili
		totale	residenza	commercio	terziario	ricettivo	produttivo	
AdP Garibaldi - Repubblica	139208	229693	15000	10000	70485	15000	-	119208
PIR Isola de Castilla	14334	60641	53477	847	6317	-	-	-
PP60* Farini/A. da Brescia/Boscaiola	-	-	1262	-	-	-	-	-
PII Isola de Castilla	-	29.000	21.000	847	6.317	-	-	-

stima della popolazione a fine insediamento														n° componenti					
classi d'età																			
0-2	3-5	6-10	11-13	14-16	17-18	19-24	25-34	35-44	45-54	55-64	65-74	75+	Tot	1	2	3	4	5+	Tot
13	13	17	9	9	5	21	57	70	55	35	18	-	331	41	36	32	23	6	139
48	46	62	33	33	18	74	204	248	195	124	65	32	1182	149	129	115	81	21	495
-	-	-	-	-	-	-	-	-	-	-	-	-	-	-	-	-	-	-	-
-	-	-	-	-	-	-	-	-	-	-	-	-	-	-	-	-	-	-	-

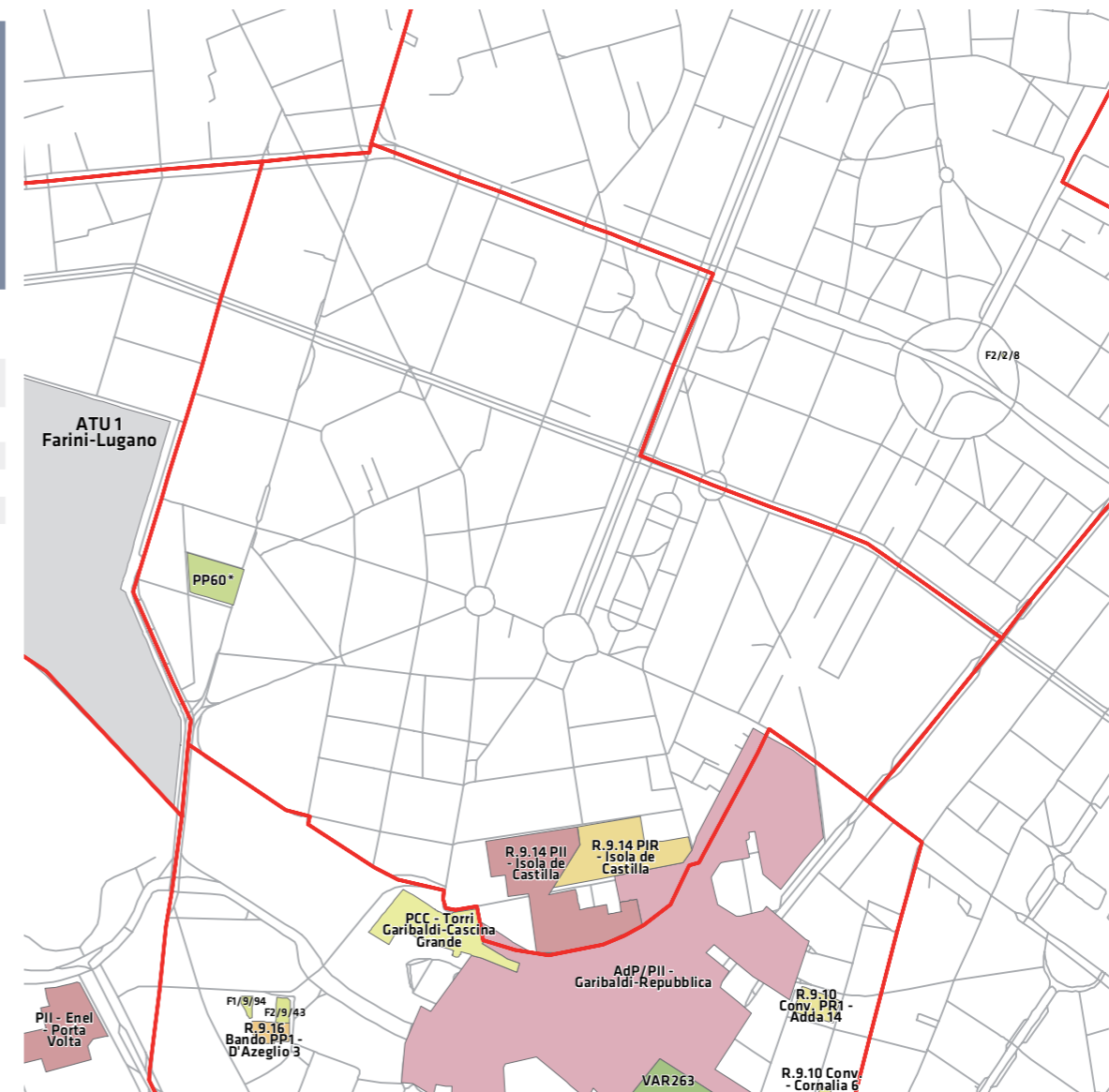


200 m  
1000 ft

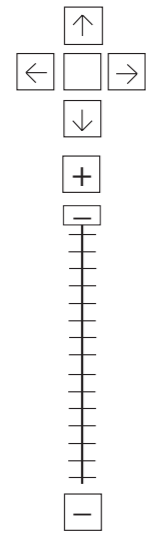
### Legenda

- Rete stradale
- Perimetri NIL
- ATU
- Piano delle alienazioni
- Accordi di Programma
- Accordo Quadro
- Bando
- Convenzione
- Istanza
- Progetti viabilistici Expo
- PA
- PA Obbligatorie
- PCC in deroga
- PII e opere esterne
- PIR
- PRECU
- PRU
- Protocollo di Intesa
- VAR
- Zona C

Nome	Standard totale (mq)	Cessione/asservimento aree	Cessione/asservimento parcheggi	Standard monetizzato (mq)	Standard qualitativo (tipologia)	Standard qualitativo (mq eq)	Opere aggiuntive	Urbanizzazione primaria/secondaria
Accordo di Programma Garibaldi - Repubblica	312114	107418	30000			174366		
PIR Isola de Castilla	15766	7353			Nido, materna	8413		

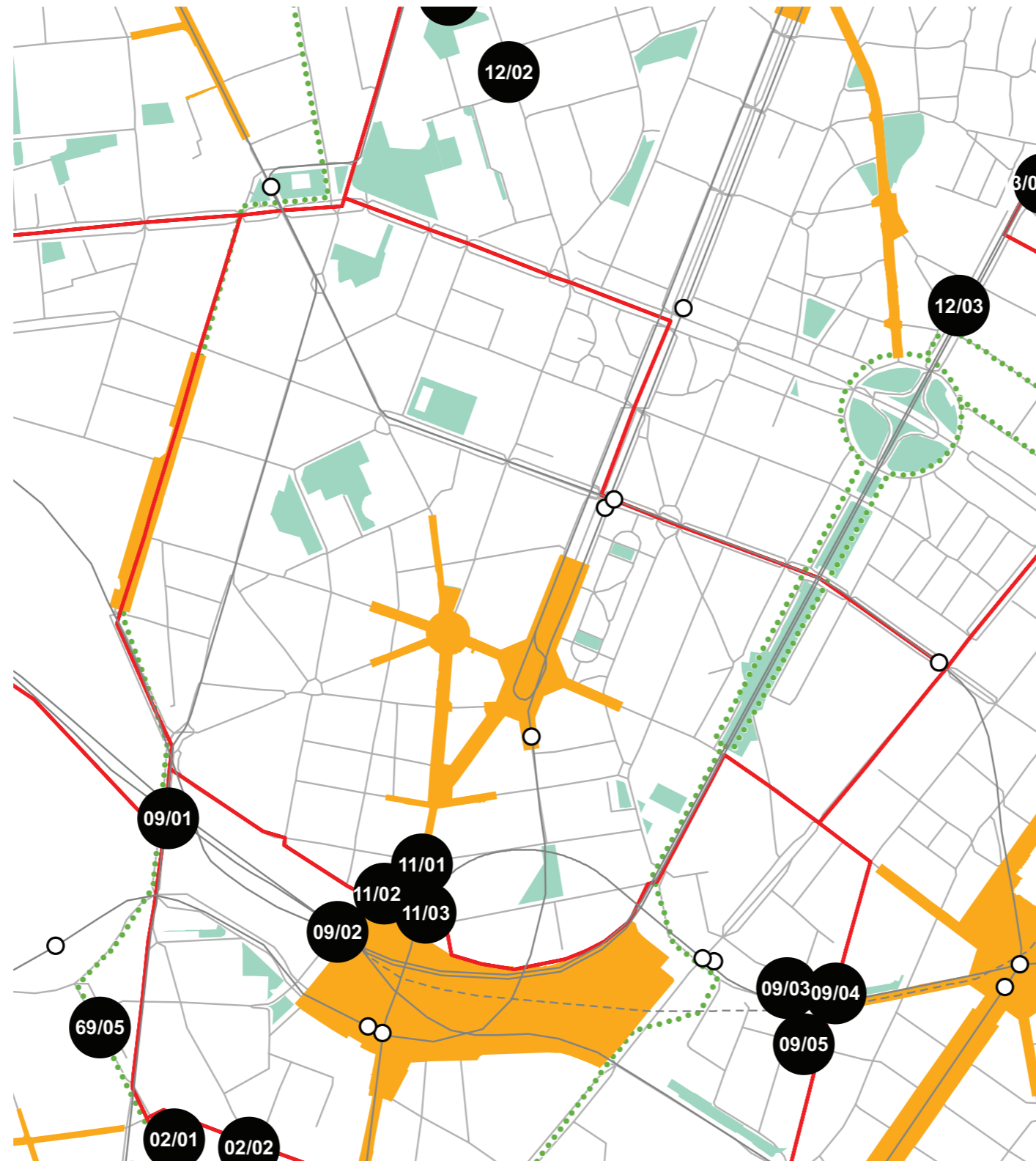


## progettazione locale



200 m  
1000 ft

- Legenda**
- Rete stradale
  - Perimetri NIL
  - ... Raggi verdi
  - Verde esistente
  - Verde programmato
  - Parchi regionali
  - Aree pedonali
  - Piani di cintura urbana
  - Ambiti di trasformazione
  - Centralità locali
  - Rete trasporto pubblico esistente
  - Rete trasporto pubblico programmato
  - Fermate MM esistenti
  - Fermate MM programmate



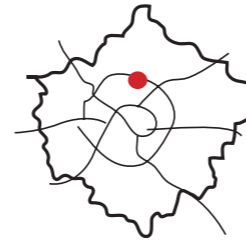
Riqualificazione secondo tratto di via Borsieri, asse principale del quartiere Isola. Riqualificazione pedonale delle zone di margine tra il quartiere e le aree ferroviarie sfruttando i livelli differenti che consentono ampie vedute sulla città.

### Interventi specifici

- 11/01** Piazza Minniti  
Razionalizzare e attrezzare lo spazio pubblico destinato al commercio all'aperto  
Realizzare nuovi percorsi ciclabili
- 11/02** Via Pepe  
Riqualificare e ampliare le superfici pedonali con aree di sosta e superfici verdi
- 11/03** Slargo Via Borsieri - Via de Castilla  
Riqualificare e ampliare le superfici pedonali per incentivare il commercio al dettaglio  
Realizzare corsia riservata ai mezzi pubblici



## analisi



localizzazione NIL



mappa del NIL

**Residenti:** **26.020**  
*Variazione prevista al 2034:* 31034 (+19,3%)

**Densità abitativa (ab/km2):** **15.535**  
*Densità prevista al 2034:* 18.528

### Struttura per età

**Bambini (0-5):** **1292 (5%)**  
*Variazione prevista al 2034:* 1413 (+9,4%)

**Minorenni (0-17):** **3793 (14,6%)**  
*Variazione prevista al 2034:* 4358 (+14,9%)

**Giovani (18 - 34):** **4662 (17,9%)**  
*Variazione prevista al 2034:* 6057 (+29,9%)

**Anziani (65+):** **6214 (23,9%)**  
*Variazione prevista al 2034:* 7442 (+19,8%)

**"Grandi" anziani (85+):** **1147 (4,4%)**  
*Variazione prevista al 2034:* 1366 (+19,1%)

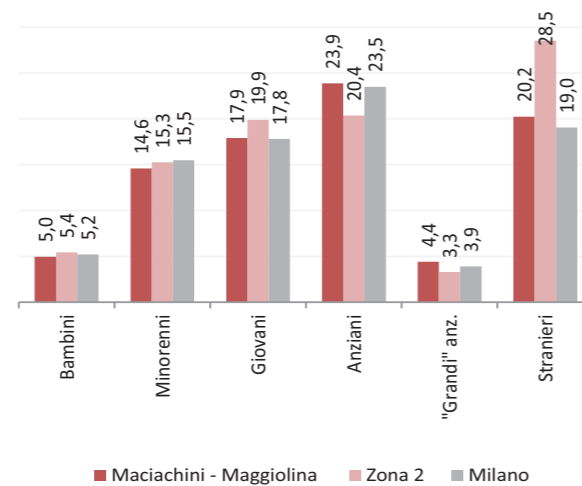
### Popolazione straniera

**Totale stranieri:** **5269 (20,2%)**

**Minorenni tra gli stranieri:** **995 (18,9%)**

**Cittadinanze prevalenti (% su totale stranieri)**

1° Filippine	957 (18,2%)
2° Cinese, Repubblica Popolare	918 (17,4%)
3° Egitto	642 (12,2%)



### Dotazione di servizi

**Dotazione servizi:** **mq**  
*Per abitante:* mq/ab

**Dotazione minima:** **mq**  
*Per abitante:* mq/ab

**Dotazione min. Milano:** **mq**  
*Per abitante:* mq/ab

### Destinazione d'uso degli edifici

**Residenziale:** **76,7%**  
*A Milano:* 60,2%

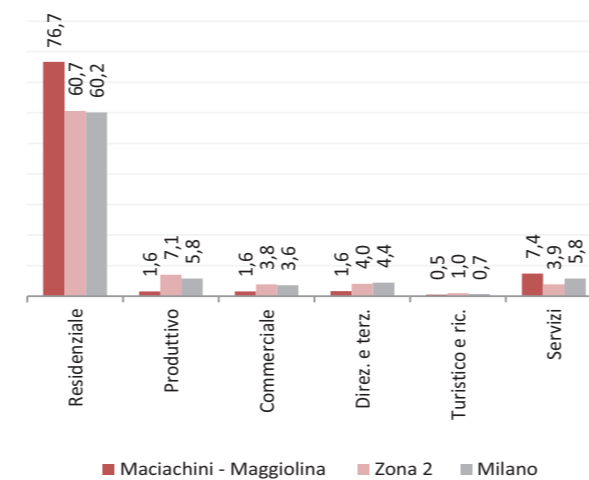
**Produttivo:** **1,6%**  
*A Milano:* 5,8%

**Commerciale:** **1,6%**  
*A Milano:* 3,6%

**Direzionale e terziario:** **1,6%**  
*A Milano:* 4,4%

**Turistico e ricettivo:** **0,5%**  
*A Milano:* 0,7%

**Servizi:** **7,4%**  
*A Milano:* 5,8%




### Potenzialità

#### Problemi Sicurezza

Considerazioni derivanti dall'analisi dei media (carta stampata e web) e dagli incontri pubblici nel periodo che va da giugno 2007 a giugno 2008.

I dati sulla condizione demografica sono di fonte anagrafica (31/12/2015), i dati relativi agli edifici sono di fonte censuaria (2011 - versione provvisoria - i dati definitivi sono in corso di elaborazione)

# servizi esistenti e programmati\*



## Mappatura

- Am01a Borsari
- Am02a Centro cucina e mensa
- Am02b Consigli di Zona
- Am02c Magazzini e depositi
- Am02d Sedi istituzionali comunali
- Am02e Uffici comunali
- Am03a Consolato
- Am05a Poste - Agenzie di base e uffici succursali
- Am06a Sedi istituzionali provinciali
- Am06b Uffici provinciali
- Am07a Sedi istituzionali regionali
- Am07b Uffici regionali
- Am08a Prefettura
- Am08b Uffici, provveditorati e agenzie statali
- Am09a Acqua potabile uffici
- Am09b Edilizia residenziale uffici
- Am09c Energia elettrica uffici
- Am09d Gas metano uffici
- Am09e Poste e telecomunicazioni uffici
- Am09f Previdenza e assistenza uffici
- Am09g Trasporti e mobilità uffici
- At01a Istituti, opere e fondazioni religiose
- At02a Chiese e santuari cattolici
- At02b Luoghi per il culto e centri di confessioni religiose
- At02c Uffici ecclesastici
- At03a Mercati rionali
- Co02a Mercato floricolo
- Co03b Mercato ittico
- Co03c Mercato ortofrutticolo
- Cu01a Associazioni culturali
- Cu02a Centri sociali e ricreativi
- Cu02b Sedi di associazioni socio-culturali e di categoria
- Cu03a Archivi
- Cu03b Biblioteche Centrali
- Cu03c Biblioteche di quartiere
- Cu03d Specialistiche e di conservazione
- Cu03e Centri di documentazione e altre biblioteche
- Cu04a Centri congressi e sale conferenze
- Cu06b Istituti Culturali e monumenti
- Cu06d Musei
- Cu06e Sedi espositive
- Cu07b Scuola di cinema
- Cu07c Scuola di danza
- Cu07d Scuola di musica
- Cu07e Scuola di teatro
- Cu08a Auditorium
- Cu08b Polifunzionale
- Cu08c Teatro
- Ed02b Residenza in locazione a canone convenzionato
- Ed02d Residenza pubblica
- Ed02e Residenza per studenti
- Gi01a Istituti penali
- Gi01b Istituti penali minorili
- Gi02a Tribunali
- Gi02c Uffici giudiziari
- Im01a Aeroporti
- Im01b Scali e depositi ferroviari
- Im01c Stazioni ferroviarie
- Im01d Stazioni MM
- Im02a Parcheggi pertinenziali
- Im02c Parcheggi pubblici esterni alla carreggiata
- Im02d Parcheggi pubblici d'interscambio
- Im02e Parcheggi pubblici per i grandi servizi pubblici
- It01a Depositi autobus, tram e metropolitana
- It01b Depositi e autorimesse (Gestione rifiuti)
- It02a Impianti e sezioni distaccate acqua potabile
- It03a Cabine e impianti gas metano
- It03b Cogeneratori gas metano
- It04a Cabine elettriche
- It04c Stazioni e sottostazioni elettriche
- It04d Unità e poli operativi distribuzione energia elettrica
- It05a Impianti di raccolta rifiuti
- It05c Smaltimento rifiuti
- It05d Impianti smaltimento e recupero rifiuti
- It06a Depuratori
- It06b Sgrigliatori
- Is01a Centro giochi
- Is01b Centro prima infanzia
- Is01c Micronido
- Is01d Nidi d'infanzia
- Is01g Nido aziendale
- Is01h Nido famiglia
- Is02a Scuole di formazione professionale
- Is03a Scuole per l'infanzia
- Is03b Scuole per l'infanzia speciali
- Is03c Scuole per l'infanzia straniere
- Is04a Scuole primarie
- Is04b Scuole primarie speciali
- Is04c Scuole primarie straniere
- Is05a Scuole secondarie inferiori
- Is05b Scuole secondarie inferiori speciali
- Is05c Scuole secondarie inferiori straniere
- Is06a Conservatorio
- Is06b Istituto d'Arte
- Is06c Istituto istruzione superiore
- Is06d Istituto magistrale
- Is06e Istituto professionale
- Is06f Istituto tecnico
- Is06g Liceo
- Is06h Perito
- Is07a Centri di Formazione
- Is07c Enti accreditati di formazione professionale
- Is07d Fondazione Scuole Civiche
- Is08a Tempo per le famiglie
- Sa01a Canile
- Sa02a Centri di psicologia del bambino
- Sa02c Centri ASL
- Sa02d Ufficio Relazione con il Pubblico e Direzioni ASL
- Sa02e Unità tutela dei minori
- Sa03a Cimiteri
- Sa04a Pronto soccorso e pronto intervento
- Sa05a Servizi di medicina di laboratorio
- Sa06a Struttura ospedaliera
- Sa07a Consultori Pediatrici
- Sa07b Strutture ambulatoriali
- Sa08a Strutture di ricovero e cura
- Sa09a Strutture psichiatriche
- Sa10a Farmacie
- Sa10b Medici di Medicina Generale
- Sa10c Pediatri libera scelta
- Sa10d Veterinari
- Se02a Centri aggregativi multifunzionali
- Se02b Centri aggregazione giovanili
- Se02c Centri socio ricreativi culturali per anziani
- Se03b Servizi Comunali di accesso per adulti
- Se03c Servizi Comunali specialistici per adulti
- Se03d Servizi di Assistenza Domiciliare per adulti
- Se03e Servizi Residenziali per adulti
- Se03f Servizi Territoriali per adulti
- Se04b Servizi Comunali di accesso per anziani
- Se04c Servizi Comunali specialistici per anziani
- Se04d Servizi di Assistenza Domiciliare per anziani
- Se04e Servizi Residenziali per anziani
- Se04f Servizi Territoriali per anziani
- Se05a Servizi Comunali di accesso per disabili
- Se05b Servizi Comunali specialistici per disabili
- Se05c Servizi di Assistenza Domiciliare per disabili
- Se05d Servizi Residenziali per disabili
- Se05e Servizi Territoriali per disabili
- Se06b Servizi Comunali di accesso per minori
- Se06c Servizi Comunali specialistici per minori
- Se06d Servizi di Assistenza Domiciliare per minori
- Se06e Servizi Residenziali per minori
- Se06f Servizi Territoriali per minori
- Si01a Carabinieri - Caserme e stazioni
- Si01b Carabinieri - Centro detentivo per la permanenza temporanea e assis
- Si01c Carabinieri - Comandi e uffici
- Si02a Forze Armate - Caserme e impianti
- Si02b Forze Armate - Comandi
- Si02c Forze Armate - Scuola militare
- Si03a Guardia di Finanza - Comandi interregionali e regionali
- Si03b Guardia di Finanza - Gruppi e Compagnie
- Si03c Guardia di Finanza - Nuclei regionali e provinciali polizia tributaria
- Si03d Guardia di Finanza - Nuclei speciali
- Si04a Polizia di Stato - Caserme e commissariati
- Si04b Polizia di Stato - Comandi e Posti di P.S.
- Si04c Polizia di Stato - Scuola P.S.
- Si04d Polizia Ferroviaria
- Si04e Polizia frontiera
- Si04f Polizia stradale
- Si04g Questura
- Si05a Polizia Locale - Autoparco e depositi giudiziari
- Si05b Polizia Locale - Comandi e presidi
- Si05c Polizia Locale - Nuclei
- Si05d Polizia Locale - Scuola polizia municipale
- Si05e Polizia Locale - Sezioni
- Si07a Protezione Civile - Aree di esercitazione
- Si07b Protezione Civile - Sedi
- Si08a Vigili del Fuoco - Caserma e uffici
- Sp01a Centri polivalenti
- Sp02b Centri balneari
- Sp02c Centri sportivi
- Sp02e Piscine
- Sp03a Grande impianto
- Sp03c Stadio pubblico o regolato da atto d'asservimento
- Sp04a Strutture sportive oratoriali
- Tu01a Campi
- Tu01b Ostelli
- Tu02a Fiera e spazi espositivi
- Un01a Centri ricerca/laboratori di ricerca
- Un02a Accademie e Istituti superiori di studi
- Un02b Incubatori d'impresa
- Un02c Sedi e poli universitari
- Un02d Servizi per studenti
- Ve01a Giardino di quartiere
- Ve01b Giardino pubblico
- Ve01c Parco estensivo
- Ve01d Parco storico
- Ve01e Parco urbano

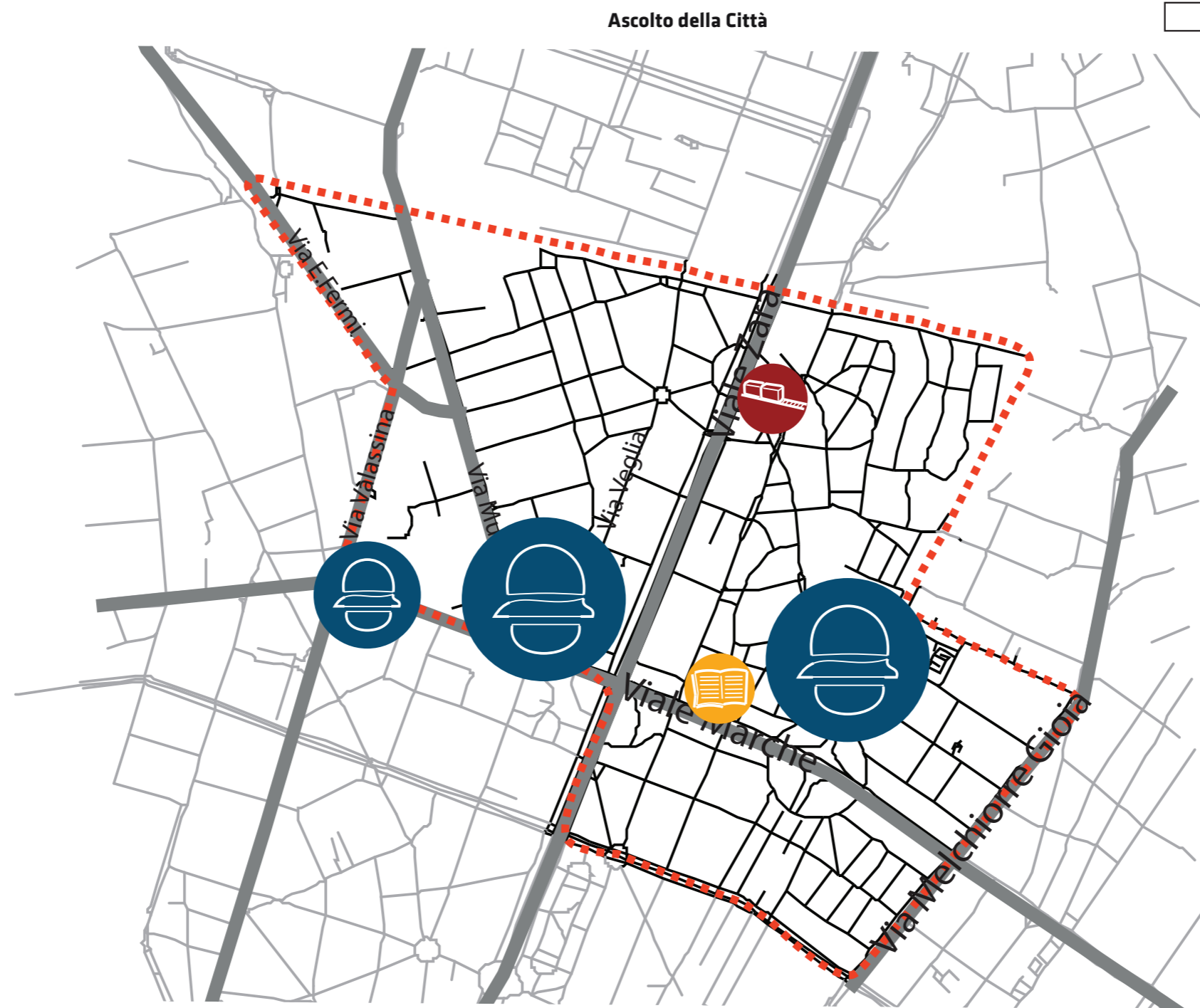
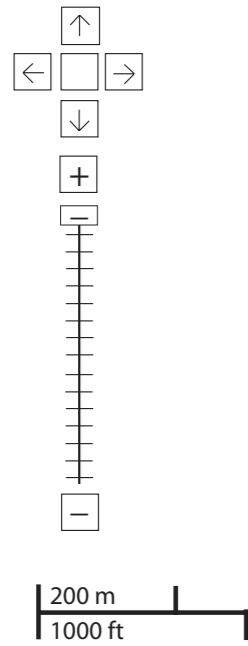


\*Servizi programmati dal Piano Triennale delle Opere Pubbliche (PTOOPP)



**problemi**

- cultura
- università e ricerca
- istruzione
- salute
- servizi sociali
- giustizia, sicurezza e protezione civile
- sport
- verde
- edilizia residenziale sociale
- amministrativo
- attrezzature religiose
- infrastrutture per mobilità e trasporto pubblico
- commercio e attività produttive
- infrastrutture tecnologiche e per l'ambiente
- turismo



**PROBLEMI**      potenzialità
















**zona 8**  
reclami relativi alla zona

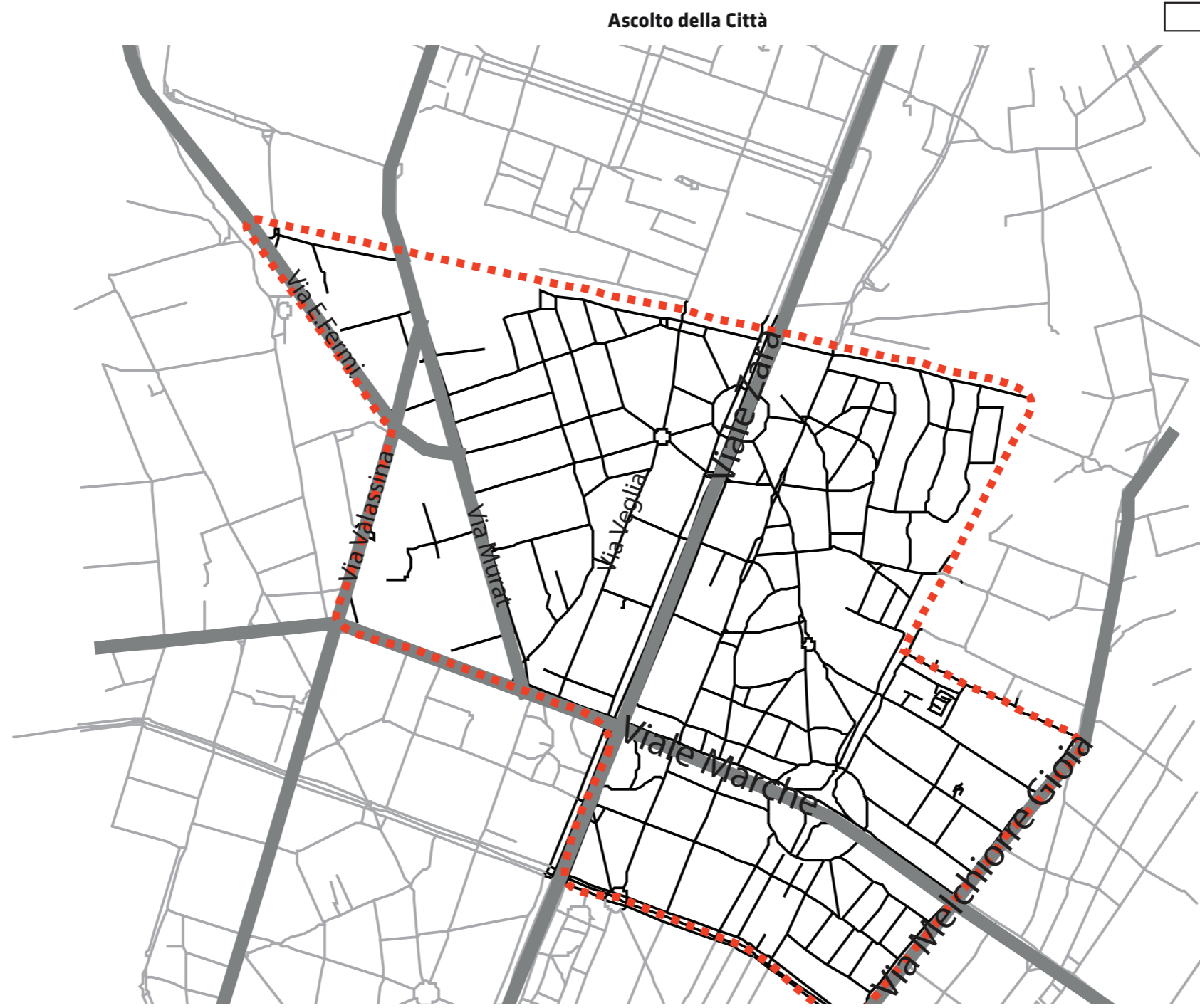
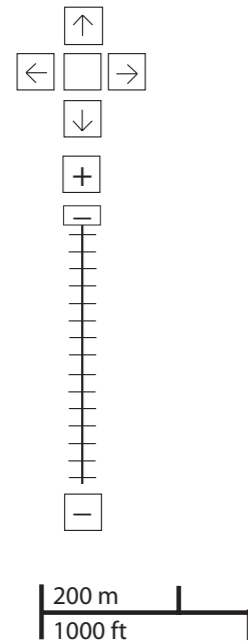
- 6
- 5
- 3

Considerazioni derivanti dall'analisi dei media (carta stampata e web) e dagli incontri pubblici nel periodo che va da giugno 2007 a giugno 2008.



**potenzialità**

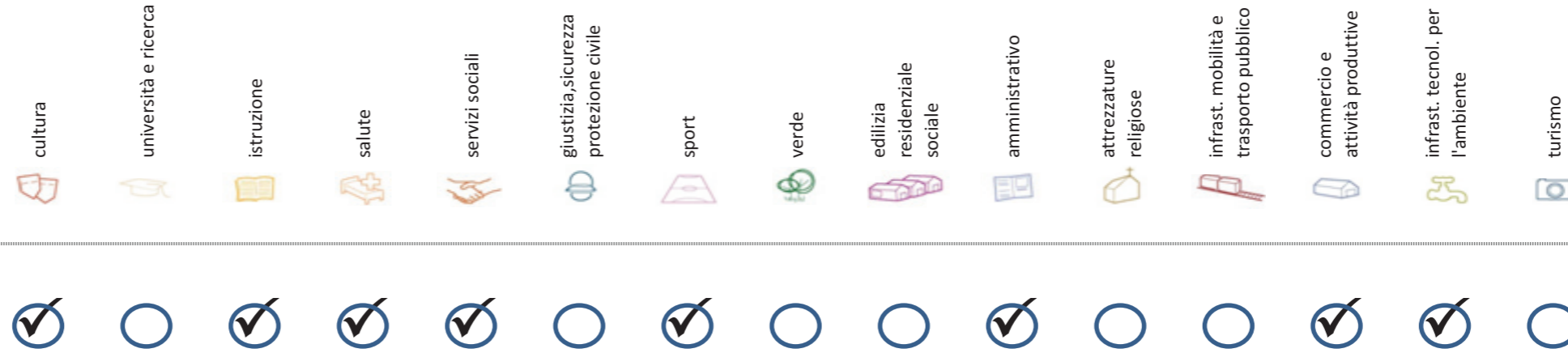
- cultura  

- università e ricerca  

- istruzione  

- salute  

- servizi sociali  

- giustizia, sicurezza e protezione civile  

- sport  

- verde  

- edilizia residenziale sociale  

- amministrativo  

- attrezzature religiose  

- infrastrutture per mobilità e trasporto pubblico  

- commercio e attività produttive  

- infrastrutture tecnologiche e per l'ambiente  

- turismo  




problemi    **POTENZIALITA'**

Considerazioni derivanti dall'analisi dei media (carta stampata e web) e dagli incontri pubblici nel periodo che va da giugno 2007 a giugno 2008.

## Soddisfazione del bisogno di servizi



Servizi di natura territoriale per cui è possibile misurare il livello di soddisfazione del bisogno in rapporto ai bacini di utenza potenziale

Esprime la quota di popolazione residente nel NIL che, essendo potenzialmente target del servizio, **rischia di non essere servita sulla base dell'offerta presente.**

Ha la funzione di ponderare il bisogno potenzialmente insoddisfatto rilevato "entro il NIL" **rispetto al complessivo bisogno del servizio espresso a livello cittadino.**

Indice sintetico che quantifica il **livello di criticità potenziale del NIL** per il servizio sulla base delle due precedenti misure. La scala va da **0 (bisogno soddisfatto)** a **5 (segnale d'attenzione)**.

Per la metodologia completa si veda il documento **"Il Piano dei Servizi del Comune di Milano – Metodologia e analisi del bisogno di servizi"**

Categoria	Tipologia di servizio	% di bisogno non soddisfatto entro il NIL	% di bisogno non soddisfatto del NIL rispetto al bisogno cittadino	Livello di criticità da 0 a 5
Cultura	Biblioteche di quartiere	1,6%	0,1%	1
	Nidi d'infanzia	27,4%	2,1%	4
Istruzione	Scuole per l'infanzia	54,5%	1,5%	2
	Scuole primarie	16,7%	1,6%	1
	Scuole sec. di I grado	2,9%	0,3%	1
	Consultori pediatrici	76,6%	2,1%	3
Salute	Strutture ambulatoriali	0,7%	0,1%	1
	Farmacie	12,2%	6,7%	1
	Medici di med. generale	0,2%	0,1%	1
	Pediatri di libera scelta	41,8%	1,7%	1
Commercio e att. produttive	Mercati rionali coperti	89,6%	2,9%	5

Categoria	Tipologia di servizio	% di bisogno non soddisfatto entro il NIL	% di bisogno non soddisfatto del NIL rispetto al bisogno cittadino	Livello di criticità da 0 a 5
Servizi sociali	CAM	1,6%	0,1%	1
	CAG	0,0%	0,0%	0
Sport	CSRCA	48,4%	2,4%	2
	Centri sportivi Calcio	57,9%	2,6%	2
	Centri sportivi	12,0%	0,8%	1
	Palestre	100,0%	4,1%	4
Amministrativo	Piscine coperte	0,0%	0,0%	0
	Strut. sport. oratoriali	0,1%	0,0%	1
	Sedi di Milano semplice	100,0%	2,1%	4
Infrast. tecnol. per l'ambiente	Uffici postali	12,7%	0,9%	1
	Riciclerie	16,3%	1,1%	1

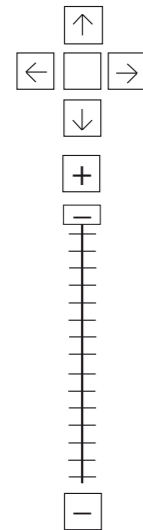
## indicatori territoriali

Analisi delle superfici	Analisi mobilità	Analisi esercizi di vicinato	Caratteristiche NIL
<p><b>Superficie Totale</b> (estensione areale totale, al lordo delle strade) 167,50 ha</p> <p>Aree in trasformazione da PGT % / ha</p> <p>Superficie coperta / ha 23,67% / 39,7 ha</p> <p>Superficie coperta ERP/ ha % / ha</p> <p>Aree a verde / ha % / ha</p>	<p><b>Mezzi pubblici</b> Numero fermate metro (FNM, Passante) 1 Numero fermate mezzi di superficie 51 pari a 0,30 unità/ha</p> <p><b>Mobilità Ambiente</b> Piste ciclabili m/ab Superficie sosta veicoli</p>	<p>Numero di esercizi di vicinato 263 pari a 1,57 unità/ha</p> <p>Numero di esercizi commerciali media struttura di vendita 9 pari a 0,05 unità/ha</p> <p>Numero di esercizi commerciali grande struttura di vendita 0 unità</p> <p>Numero di pubblici esercizi 83 pari a 0,50 unità/ha</p> <p>Superficie di vendita di esercizi di vicinato per unità di superficie territoriale 83 mq/ha pari a 0,55 mq/ab</p> <p>Superficie di vendita per esercizi di media distribuzione per unità di superficie 40 mq/ha pari a 0,26 mq/ab</p> <p>Numero imprese (2007) 123 unità</p>	<p>Presenza servizi sovra NIL -</p> <p>Presenza barriere fisiche (che rendono chiuso il NIL) -</p>

# trasformazioni in corso

Denominazione	St	superficie lorda di pavimento						
		totale	residenza	commercio	terziario	ricettivo	produttivo	funzioni compatibili
Piano delle Alienazioni F2/2/8	6837	-	-	-	-	-	-	-

stima della popolazione a fine insediamento																				
classi d'età												n° componenti								
0-2	3-5	6-10	11-13	14-16	17-18	19-24	25-34	35-44	45-54	55-64	65-74	75+	Tot	1	2	3	4	5+	Tot	
-	-	-	-	-	-	-	-	-	-	-	-	-	-	-	-	-	-	-	-	-



200 m  
1000 ft

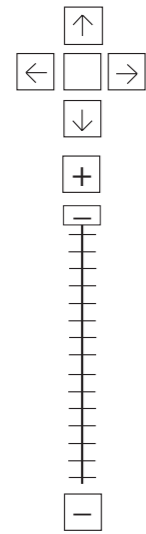
### Legenda

- Rete stradale
- Perimetri NIL
- ATU
- Piano delle alienazioni
- Accordi di Programma
- Accordo Quadro
- Bando
- Convenzione
- Istanza
- Progetti viabilistici Expo
- PA
- PA Obbligatorie
- PCC in deroga
- PII e opere esterne
- PIR
- PRECU
- PRU
- Protocollo di Intesa
- VAR
- Zona C

Nome	Standard totale (mq)	Cessione/asserimento aree	Cessione/asserimento parcheggi	Standard monetizzato (mq)	Standard qualitativo (tipologia)	Standard qualitativo (mq eq)	Opere aggiuntive	Urbanizzazione primaria/secondaria

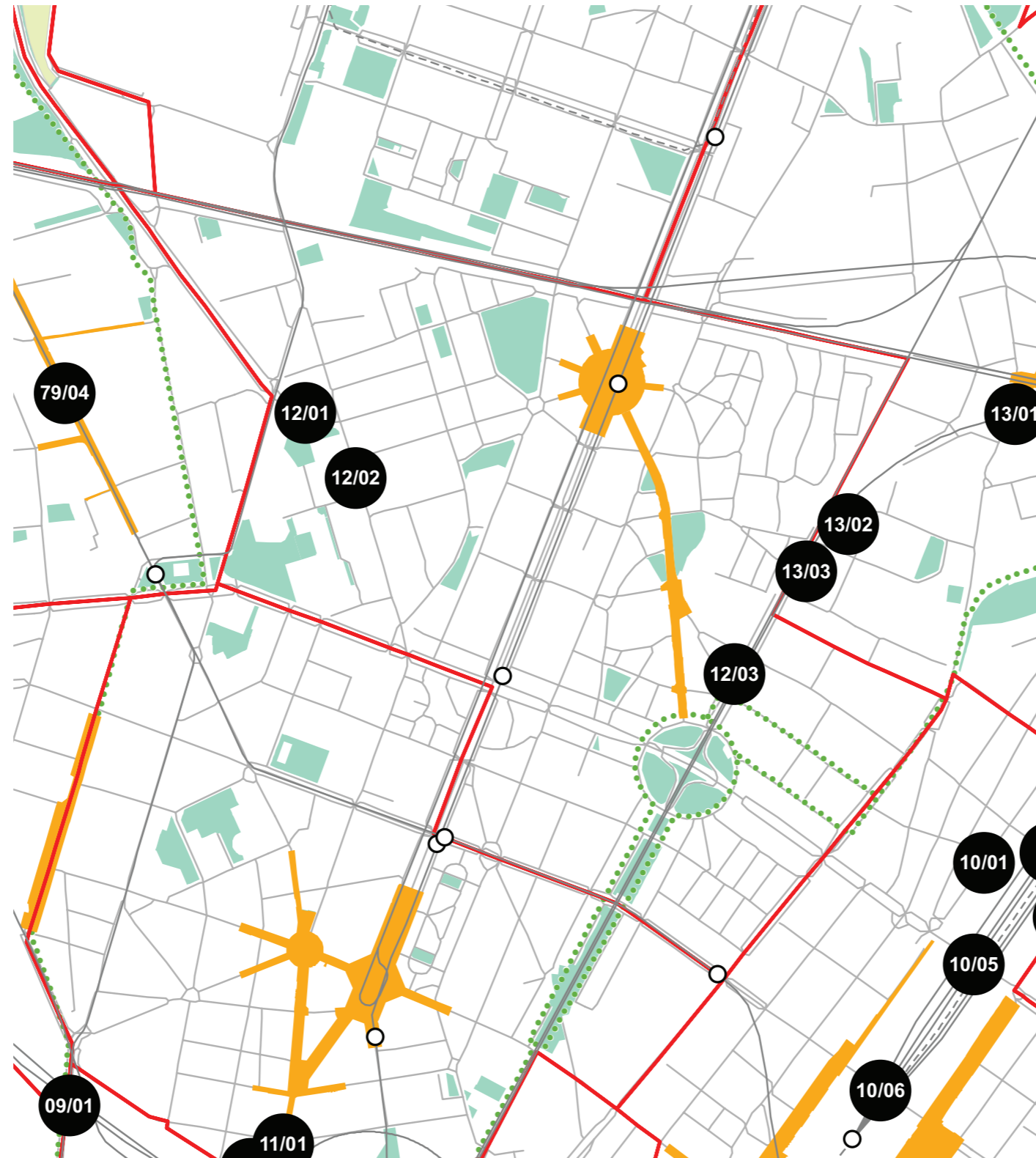


## progettazione locale



200 m  
1000 ft

- Legenda**
- Rete stradale
  - Perimetri NIL
  - ... Raggi verdi
  - Verde esistente
  - Verde programmato
  - Parchi regionali
  - Aree pedonali
  - Piani di cintura urbana
  - Ambiti di trasformazione
  - Centralità locali
  - Rete trasporto pubblico esistente
  - - - Rete trasporto pubblico programmato
  - Fermate MM esistenti
  - Fermate MM programmate



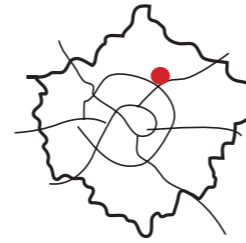
Riqualificazione degli accessi urbani di viale Enrico Fermi, facendo ricorso a progetti di mitigazione ambientale. Realizzare una connessione tra i giardini di via Restelli, Porta Nuova ed il Naviglio Martesana.

### Interventi specifici

- 12/01 Via Populonia  
Realizzare fasce di verde a protezione degli edifici
- 12/02 Via Murat  
Realizzare fasce di verde a protezione degli edifici
- 12/03 Via Stefani  
Riqualificare e ampliare le superfici pedonali con aree di sosta e superfici verdi  
Realizzare nuovi percorsi ciclabili



## analisi



localizzazione NIL



mappa del NIL

**Residenti:** **15.246**  
Variazione prevista al 2034: 18114 (+18,8%)

**Densità abitativa (ab/km2):** **8.620**  
Densità prevista al 2034: 10.242

### Struttura per età

**Bambini (0-5):** **860 (5,6%)**  
Variazione prevista al 2034: 940 (+9,3%)

**Minorenni (0-17):** **2377 (15,6%)**  
Variazione prevista al 2034: 2718 (+14,3%)

**Giovani (18 - 34):** **2819 (18,5%)**  
Variazione prevista al 2034: 3665 (+30%)

**Anziani (65+):** **3406 (22,3%)**  
Variazione prevista al 2034: 4044 (+18,7%)

**"Grandi" anziani (85+):** **681 (4,5%)**  
Variazione prevista al 2034: 829 (+21,7%)

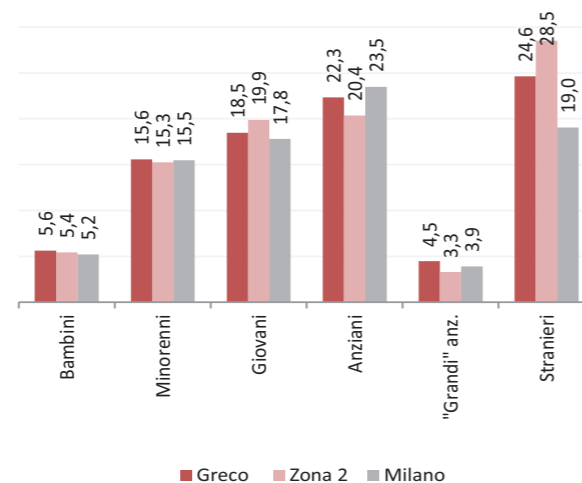
### Popolazione straniera

**Totale stranieri:** **3756 (24,6%)**

**Minorenni tra gli stranieri:** **809 (21,5%)**

#### Cittadinanze prevalenti (% su totale stranieri)

- 1° Filippine 830 (22,1%)
- 2° Cinese, Repubblica Popolare 580 (15,4%)
- 3° Egitto 437 (11,6%)



### Dotazione di servizi

**Dotazione servizi:** **mq**  
Per abitante: mq/ab

**Dotazione minima:** **mq**  
Per abitante: mq/ab

**Dotazione min. Milano:** **mq**  
Per abitante: mq/ab

### Destinazione d'uso degli edifici

**Residenziale:** **49,7%**  
A Milano: 60,2%

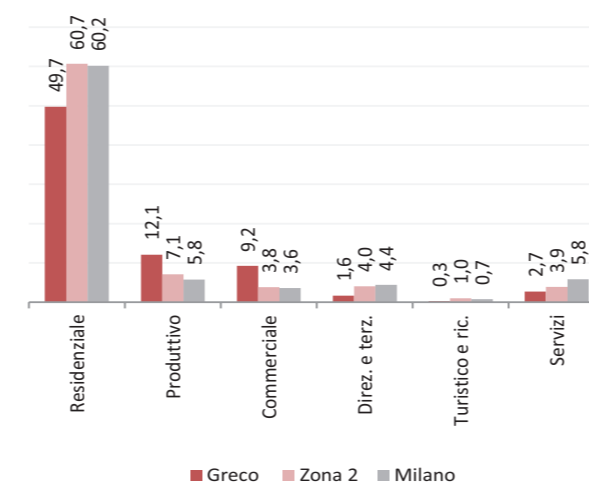
**Produttivo:** **12,1%**  
A Milano: 5,8%

**Commerciale:** **9,2%**  
A Milano: 3,6%

**Direzionale e terziario:** **1,6%**  
A Milano: 4,4%

**Turistico e ricettivo:** **0,3%**  
A Milano: 0,7%

**Servizi:** **2,7%**  
A Milano: 5,8%



### Potenzialità

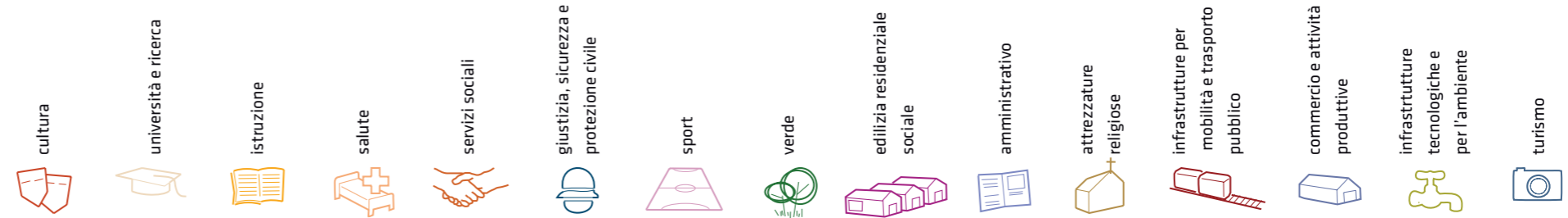
Il centro sociale Leoncavallo propone iniziative di successo. La vicinanza della stazione FS e dell'università Bicocca attirano molti city users.

### Problemi

Conflitti fra amministrazione comunale ed il centro sociale rispetto alla legalizzazione delle attività del Leoncavallo stesso, che tuttavia non desta proteste dei residenti. È presente un importante condizionamento infrastrutturale, con oltre 440.000 mq di sedime ferroviario.

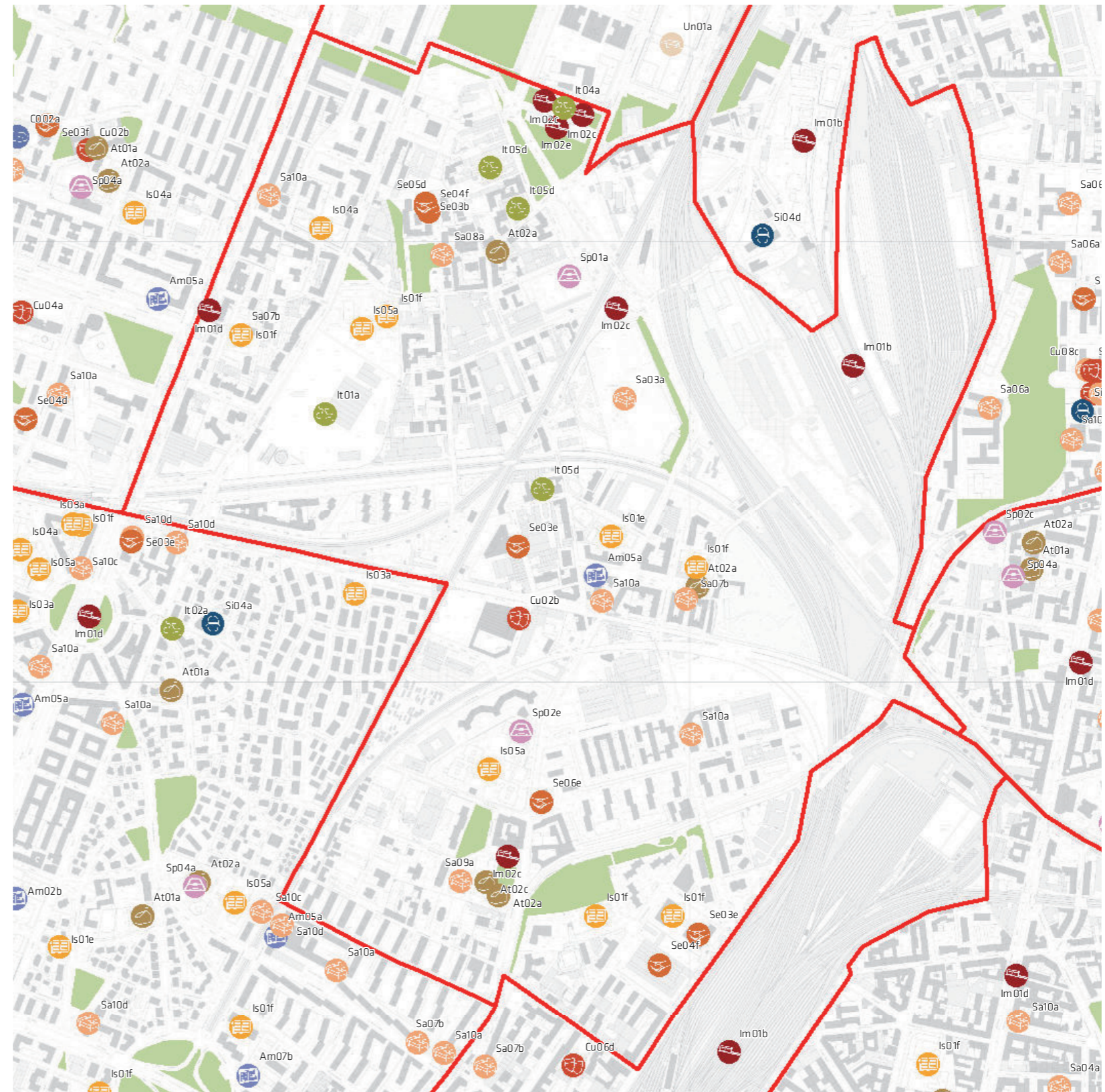
Considerazioni derivanti dall'analisi dei media (carta stampata e web) e dagli incontri pubblici nel periodo che va da giugno 2007 a giugno 2008.

# servizi esistenti e programmati\*
















































## Mappatura

- Am01a Borsari
- Am02a Centro cucina e mensa
- Am02b Consigli di Zona
- Am02c Magazzini e depositi
- Am02d Sedi istituzionali comunali
- Am02e Uffici comunali
- Am03a Consolato
- Am05a Poste - Agenzie di base e uffici succursali
- Am06a Sedi istituzionali provinciali
- Am06b Uffici provinciali
- Am07a Sedi istituzionali regionali
- Am07b Uffici regionali
- Am08a Prefettura
- Am08b Uffici, provveditorati e agenzie statali
- Am09a Acqua potabile uffici
- Am09b Edilizia residenziale uffici
- Am09c Energia elettrica uffici
- Am09d Gas metano uffici
- Am09e Poste e telecomunicazioni uffici
- Am09f Previdenza e assistenza uffici
- Am09g Trasporti e mobilità uffici
- At01a Istituti, opere e fondazioni religiose
- At02a Chiese e santuari cattolici
- At02b Luoghi per il culto e centri di confessioni religiose
- At02c Oratori e opere parrocchiali
- At03a Uffici ecclesiastici
- Co02a Mercati rionali
- Co03a Mercato floricolo
- Co03c Mercato ittico
- Co03d Mercato ortofrutticolo
- Cu01a Associazioni culturali
- Cu02a Centri sociali e ricreativi
- Cu02b Sedi di associazioni socio-culturali e di categoria
- Cu03a Archivi
- Cu03b Biblioteche Centrali
- Cu03c Biblioteche di quartiere
- Cu03d Specialistiche e di conservazione
- Cu03e Centri di documentazione e altre biblioteche
- Cu04a Centri congressi e sale conferenze
- Cu06b Istituti Culturali e monumenti
- Cu06d Musei
- Cu06e Sedi espositive
- Cu07a Scuola di cinema
- Cu07c Scuola di danza
- Cu07d Scuola di musica
- Cu07e Scuola di teatro
- Cu08a Auditorium
- Cu08b Polifunzionale
- Cu08c Teatro
- Ed02b Residenza in locazione a canone convenzionato
- Ed02d Residenza pubblica
- Ed02e Residenza per studenti
- Gi01a Istituti penali
- Gi01b Istituti penali minorili
- Gi02a Tribunale
- Gi02c Uffici giudiziari
- Im01a Aeroporti
- Im01b Scali e depositi ferroviari
- Im01c Stazioni ferroviarie
- Im01d Stazioni MM
- Im02a Parcheggi pertinenziali
- Im02c Parcheggi pubblici esterni alla carreggiata
- Im02d Parcheggi pubblici d'interscambio
- Im02e Parcheggi pubblici per i grandi servizi pubblici
- It01a Depositi autobus, tram e metropolitana
- It01b Depositi e autorimesse (Gestione rifiuti)
- It02a Impianti e sezioni distaccate acqua potabile
- It03a Cabine e impianti gas metano
- It03b Cogeneratori gas metano
- It04a Cabine elettriche
- It04c Stazioni e sottostazioni elettriche
- It04d Unità e poli operativi distribuzione energia elettrica
- It05a Impianti di raccolta rifiuti
- It05c Smaltimento rifiuti
- It05d Impianti smaltimento e recupero rifiuti
- It06a Depuratori
- It06b Spigolatori
- Is01a Centro giochi
- Is01b Centro prima infanzia
- Is01e Micronido
- Is01f Nidi d'infanzia
- Is01g Nido aziendale
- Is01h Nido famiglia
- Is02a Scuole di formazione professionale
- Is03a Scuole per l'infanzia
- Is03b Scuole per l'infanzia speciali
- Is03c Scuole per l'infanzia straniere
- Is04a Scuole primarie
- Is04b Scuole primarie speciali
- Is04c Scuole primarie straniere
- Is05a Scuole secondarie inferiori
- Is05b Scuole secondarie inferiori speciali
- Is05c Scuole secondarie inferiori straniere
- Is06a Conservatorio
- Is06b Istituto d'Arte
- Is06c Istituto istruzione superiore
- Is06d Istituto magistrale
- Is06e Istituto professionale
- Is06f Istituto tecnico
- Is06g Liceo
- Is06h Perito
- Is07a Centri di Formazione
- Is07c Enti accreditati di formazione professionale
- Is07d Fondazione Scuole Civiche
- Is08a Tempo per le famiglie
- Sa01a Canile
- Sa02a Centri di psicologia del bambino
- Sa02c Centri ASL
- Sa02d Ufficio Relazione con il Pubblico e Direzioni ASL
- Sa02e Unità tutela dei minori
- Sa03a Cimiteri
- Sa04a Pronto soccorso e pronto intervento
- Sa05a Servizi di medicina di laboratorio
- Sa06a Struttura ospedaliera
- Sa07a Consultori Pediatrici
- Sa07b Strutture ambulatoriali
- Sa08a Strutture di ricovero e cura
- Sa09a Strutture psichiatriche
- Sa10a Farmacie
- Sa10b Medici di Medicina Generale
- Sa10c Pediatri libera scelta
- Sa10d Veterinari
- Se02a Centri aggregativi multifunzionali
- Se02b Centri aggregazione giovanili
- Se02c Centri socio ricreativi culturali per anziani
- Se03b Servizi Comunali di accesso per adulti
- Se03c Servizi Comunali specialistici per adulti
- Se03d Servizi di Assistenza Domiciliare per adulti
- Se03e Servizi Residenziali per adulti
- Se03f Servizi Territoriali per adulti
- Se04b Servizi Comunali di accesso per anziani
- Se04c Servizi Comunali specialistici per anziani
- Se04d Servizi di Assistenza Domiciliare per anziani
- Se04e Servizi Residenziali per anziani
- Se04f Servizi Territoriali per anziani
- Se05a Servizi Comunali di accesso per disabili
- Se05b Servizi Comunali specialistici per disabili
- Se05c Servizi di Assistenza Domiciliare per disabili
- Se05d Servizi Residenziali per disabili
- Se05e Servizi Territoriali per disabili
- Se06b Servizi Comunali di accesso per minori
- Se06c Servizi Comunali specialistici per minori
- Se06d Servizi di Assistenza Domiciliare per minori
- Se06e Servizi Residenziali per minori
- Se06f Servizi Territoriali per minori
- Si01a Carabinieri - Caserme e stazioni
- Si01b Carabinieri - Centro detentivo per la permanenza temporanea e assis
- Si01c Carabinieri - Comandi e uffici
- Si02a Forze Armate - Caserme e impianti
- Si02b Forze Armate - Comandi
- Si02c Forze Armate - Scuola militare
- Si03a Guardia di Finanza - Comandi interregionali e regionali
- Si03b Guardia di Finanza - Gruppi e Compagnie
- Si03c Guardia di Finanza - Nuclei regionali e provinciali polizia tributaria
- Si03d Guardia di Finanza - Nuclei speciali
- Si04a Polizia di Stato - Caserme e commissariati
- Si04b Polizia di Stato - Comandi e Posti di P.S.
- Si04c Polizia di Stato - Scuola P.S.
- Si04d Polizia Ferroviaria
- Si04e Polizia frontiera
- Si04f Polizia stradale
- Si04g Questura
- Si05a Polizia Locale - Autoparco e depositi giudiziari
- Si05b Polizia Locale - Comandi e presidi
- Si05c Polizia Locale - Nuclei
- Si05d Polizia Locale - Scuola polizia municipale
- Si05e Polizia Locale - Sezioni
- Si07a Protezione Civile - Aree di esercitazione
- Si07b Protezione Civile - Sedi
- Si08a Vigili del Fuoco - Caserma e uffici
- Sp01a Centri polivalenti
- Sp02b Centri balneari
- Sp02c Centri sportivi
- Sp02e Piscine
- Sp03a Grande impianto
- Sp03c Stadio pubblico o regolato da atto d'asservimento
- Sp04a Strutture sportive oratoriali
- Tu01a Campaggi
- Tu01b Ostelli
- Tu02a Fiera e spazi espositivi
- Un01a Centri ricerca/laboratori di ricerca
- Un02a Accademie e Istituti superiori di studi
- Un02b Incubatori d'impresa
- Un02c Sedi e poli universitari
- Un02d Servizi per studenti
- Ve01a Giardino di quartiere
- Ve01b Giardino pubblico
- Ve01c Parco estensivo
- Ve01d Parco storico
- Ve01e Parco urbano


















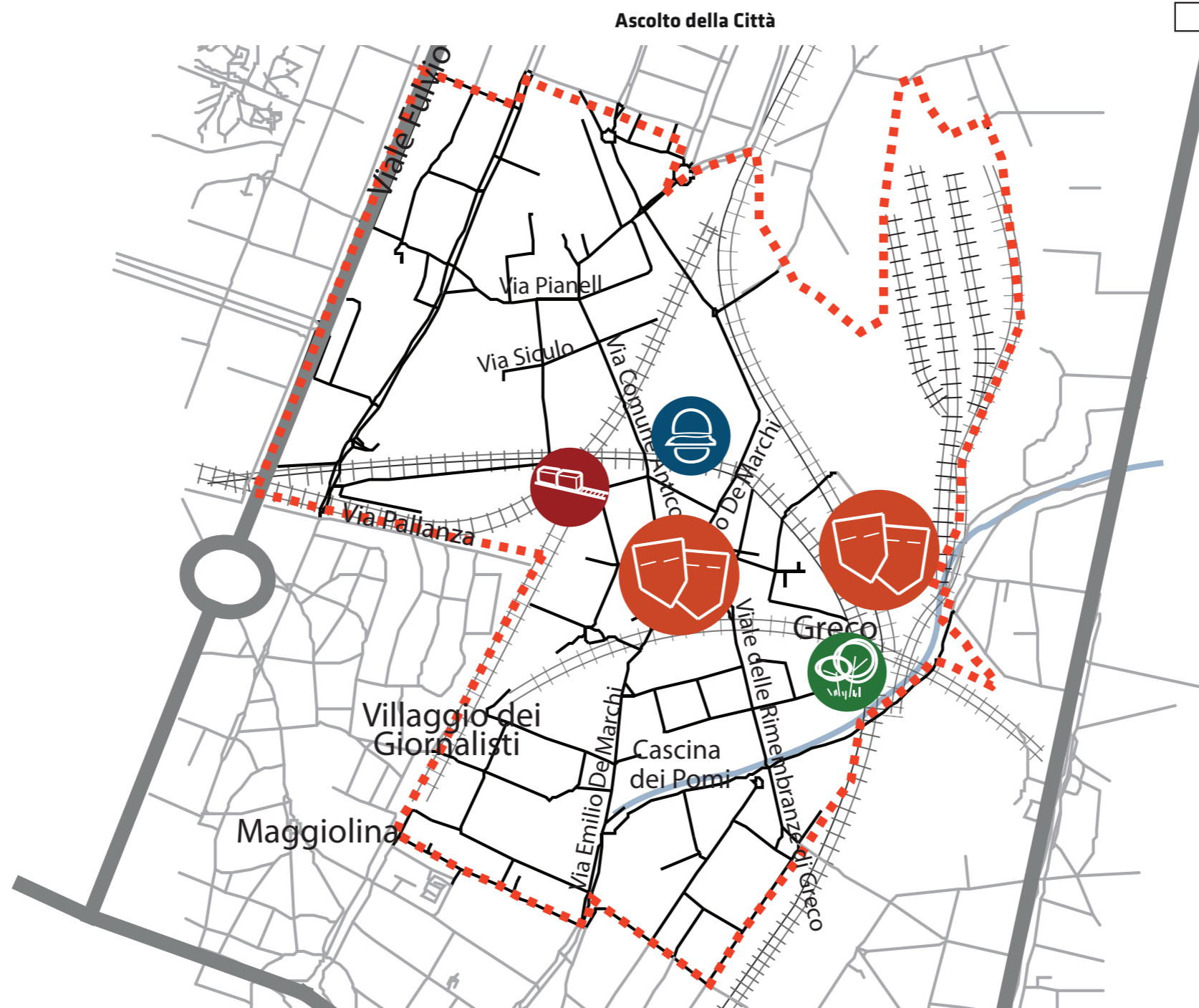
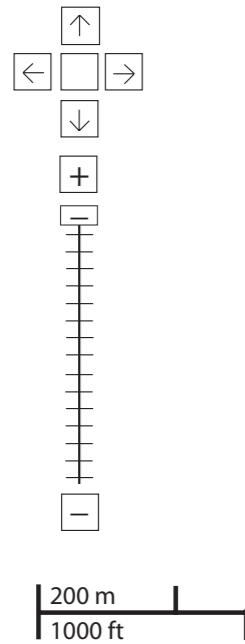
\*Servizi programmati dal Piano Triennale delle Opere Pubbliche (PTOOPP)



										
<b>TOT. (mq)</b>	0	53.058	40.973	16.586	17.058	0	6.367	7.377	53.149	48.252
di cui <b>SERVIZI INDISPENSABILI (mq)</b>	-	53.058	40.973	16.586	17.058	0	-	7.377	49.131	48.252
<i>Offerta complessiva servizi</i>										
	 Cu02b	 Is01e	 Sa03a	 Se02c	 Sp01a	 Am02a	 At02a	 Im01b	 It01a	 Ve01a
		 Is01f	 Sa04a	 Se03b	 Sp02e	 Am05a	 At02c	 Im01d	 It04a	
		 Is03a	 Sa07a	 Se03e	 Sp04a			 Im02a (sotteraneo)	 It05d	
		 Is04a	 Sa07b	 Se04f				 Im02c		
		 Is05a	 Sa08a	 Se05d				 Im02e		
			 Sa09a	 Se06e						
			 Sa10a							

problemi

- cultura 
- università e ricerca 
- istruzione 
- salute 
- servizi sociali 
- giustizia, sicurezza e protezione civile 
- sport 
- verde 
- edilizia residenziale sociale 
- amministrativo 
- attrezzature religiose 
- infrastrutture per mobilità e trasporto pubblico 
- commercio e attività produttive 
- infrastrutture tecnologiche e per l'ambiente 
- turismo 


















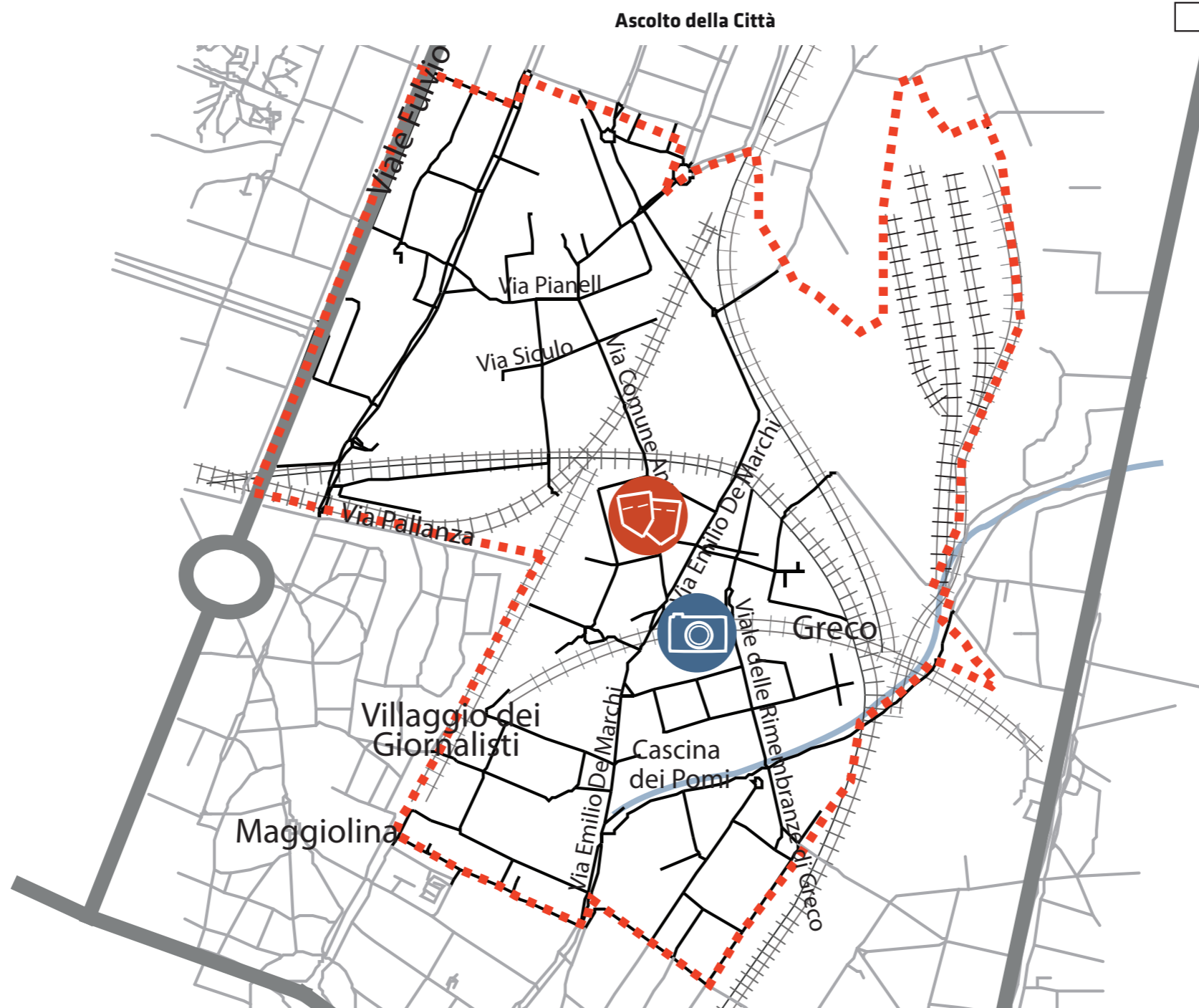
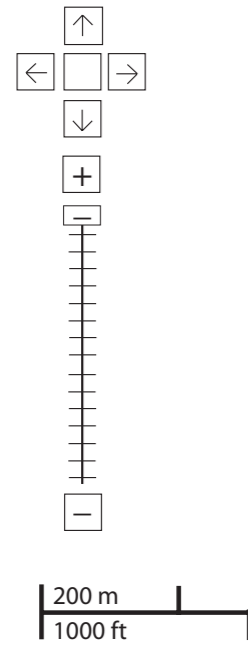
PROBLEMI      potenzialità



Considerazioni derivanti dall'analisi dei media (carta stampata e web) e dagli incontri pubblici nel periodo che va da giugno 2007 a giugno 2008.

**potenzialità**

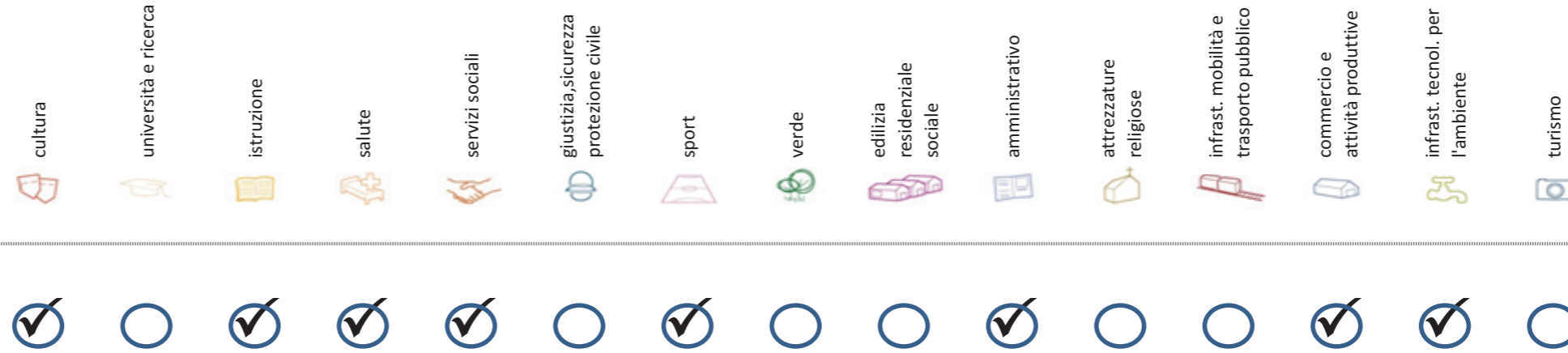
- cultura  

- università e ricerca  

- istruzione  

- salute  

- servizi sociali  

- giustizia, sicurezza e protezione civile  

- sport  

- verde  

- edilizia residenziale sociale  

- amministrativo  

- attrezzature religiose  

- infrastrutture per mobilità e trasporto pubblico  

- commercio e attività produttive  

- infrastrutture tecnologiche e per l'ambiente  

- turismo  




problemi    **POTENZIALITA'**

Considerazioni derivanti dall'analisi dei media (carta stampata e web) e dagli incontri pubblici nel periodo che va da giugno 2007 a giugno 2008.

## Soddisfazione del bisogno di servizi



Servizi di natura territoriale per cui è possibile misurare il livello di soddisfazione del bisogno in rapporto ai bacini di utenza potenziale

Esprime la quota di popolazione residente nel NIL che, essendo potenzialmente target del servizio, **rischia di non essere servita sulla base dell'offerta presente.**

Ha la funzione di ponderare il bisogno potenzialmente insoddisfatto rilevato "entro il NIL" **rispetto al complessivo bisogno del servizio espresso a livello cittadino.**

Indice sintetico che quantifica il **livello di criticità potenziale del NIL** per il servizio sulla base delle due precedenti misure. La scala va da **0 (bisogno soddisfatto)** a **5 (segnale d'attenzione)**.

Per la metodologia completa si veda il documento **"Il Piano dei Servizi del Comune di Milano – Metodologia e analisi del bisogno di servizi"**

Categoria	Tipologia di servizio	% di bisogno non soddisfatto entro il NIL	% di bisogno non soddisfatto del NIL rispetto al bisogno cittadino	Livello di criticità da 0 a 5
Cultura	Biblioteche di quartiere	43,9%	1,5%	1
	Nidi d'infanzia	19,8%	0,9%	1
Istruzione	Scuole per l'infanzia	74,9%	1,4%	3
	Scuole primarie	13,3%	0,8%	1
	Scuole sec. di I grado	13,8%	0,8%	1
Salute	Consultori pediatrici	45,4%	0,8%	1
	Strutture ambulatoriali	37,0%	1,6%	1
	Farmacie	31,6%	9,9%	2
	Medici di med. generale	2,6%	0,7%	1
Commercio e att. produttive	Pediatri di libera scelta	77,7%	1,9%	3
	Mercati rionali coperti	57,2%	1,1%	1

Categoria	Tipologia di servizio	% di bisogno non soddisfatto entro il NIL	% di bisogno non soddisfatto del NIL rispetto al bisogno cittadino	Livello di criticità da 0 a 5
Servizi sociali	CAM	27,7%	0,8%	1
	CAG	3,8%	0,1%	1
Sport	CSRCA	0,0%	0,0%	0
	Centri sportivi Calcio	36,2%	0,9%	1
	Centri sportivi	35,4%	1,3%	1
	Palestre	98,6%	2,3%	3
Amministrativo	Piscine coperte	0,0%	0,0%	0
	Strut. sport. oratoriali	32,0%	2,8%	2
	Sedi di Milano semplice	100,0%	1,2%	2
Infrast. tecnol. per l'ambiente	Uffici postali	32,6%	1,3%	1
	Riciclerie	73,6%	2,8%	2

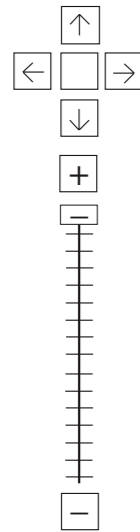
## indicatori territoriali

Analisi delle superfici	Analisi mobilità	Analisi esercizi di vicinato	Caratteristiche NIL
<p><b>Superficie Totale</b> (estensione areale totale, al lordo delle strade) 176,87 ha</p> <p>Aree in trasformazione da PGT % / ha</p> <p>Superficie coperta / ha 176,87% / 40,1 ha</p> <p>Superficie coperta ERP/ ha % / ha</p> <p>Aree a verde / ha % / ha</p>	<p><b>Mezzi pubblici</b> Numero fermate metro (FNM, Passante) 0 Numero fermate mezzi di superficie 35 pari a 0,20 unità/ha</p> <p><b>Mobilità Ambiente</b> Piste ciclabili m/ab Superficie sosta veicoli</p>	<p>Numero di esercizi di vicinato 117 pari a 0,66 unità/ha</p> <p>Numero di esercizi commerciali media struttura di vendita 7 pari a 0,04 unità/ha</p> <p>Numero di esercizi commerciali grande struttura di vendita 0 unità</p> <p>Numero di pubblici esercizi 56 pari a 0,32 unità/ha</p> <p>Superficie di vendita di esercizi di vicinato per unità di superficie territoriale 43 mq/ha pari a 0,54 mq/ab</p> <p>Superficie di vendita per esercizi di media distribuzione per unità di superficie 27 mq/ha pari a 0,34 mq/ab</p> <p>Numero imprese (2007) 95 unità</p>	<p>Presenza servizi sovra NIL -</p> <p>Presenza barriere fisiche (che rendono chiuso il NIL) -</p>

# trasformazioni in corso

Denominazione	St	superficie lorda di pavimento						
		totale	residenza	commercio	terziario	ricettivo	produttivo	funzioni compatibili
Ist   R.2.9   Gioia 177   CEc8	-	-	-	-	-	-	-	-
Ist   R.2.9   Progreso 6/10   CEc7	-	-	-	-	-	-	-	-
PII Greco - Conti	43491	8698	8698	-	-	-	-	-
PR 229 v.le Sarca 86-90	2748	1369	1144	-	-	225	-	-
Ist   R.2.9   Tarvisio 35   CEc2	-	-	-	-	-	-	-	-
Ist   R.9.11   Pollini   PCc18	-	-	-	-	-	-	-	-
Ist   R.9.11   Sarca/Venosta   PPE1	-	-	-	-	-	-	-	-

stima della popolazione a fine insediamento														n° componenti					
classi d'età																			
0-2	3-5	6-10	11-13	14-16	17-18	19-24	25-34	35-44	45-54	55-64	65-74	75+	Tot	1	2	3	4	5+	Tot
-	-	-	-	-	-	-	-	-	-	-	-	-	-	-	-	-	-	-	-
-	-	-	-	-	-	-	-	-	-	-	-	-	-	-	-	-	-	-	-
9	8	11	6	6	3	14	37	46	36	23	12	6	217	27	24	21	15	4	91
1	1	1	1	1	0	2	4	5	4	3	1	1	25	3	3	2	2	0	10
-	-	-	-	-	-	-	-	-	-	-	-	-	-	-	-	-	-	-	-
-	-	-	-	-	-	-	-	-	-	-	-	-	-	-	-	-	-	-	-
-	-	-	-	-	-	-	-	-	-	-	-	-	-	-	-	-	-	-	-
-	-	-	-	-	-	-	-	-	-	-	-	-	-	-	-	-	-	-	-

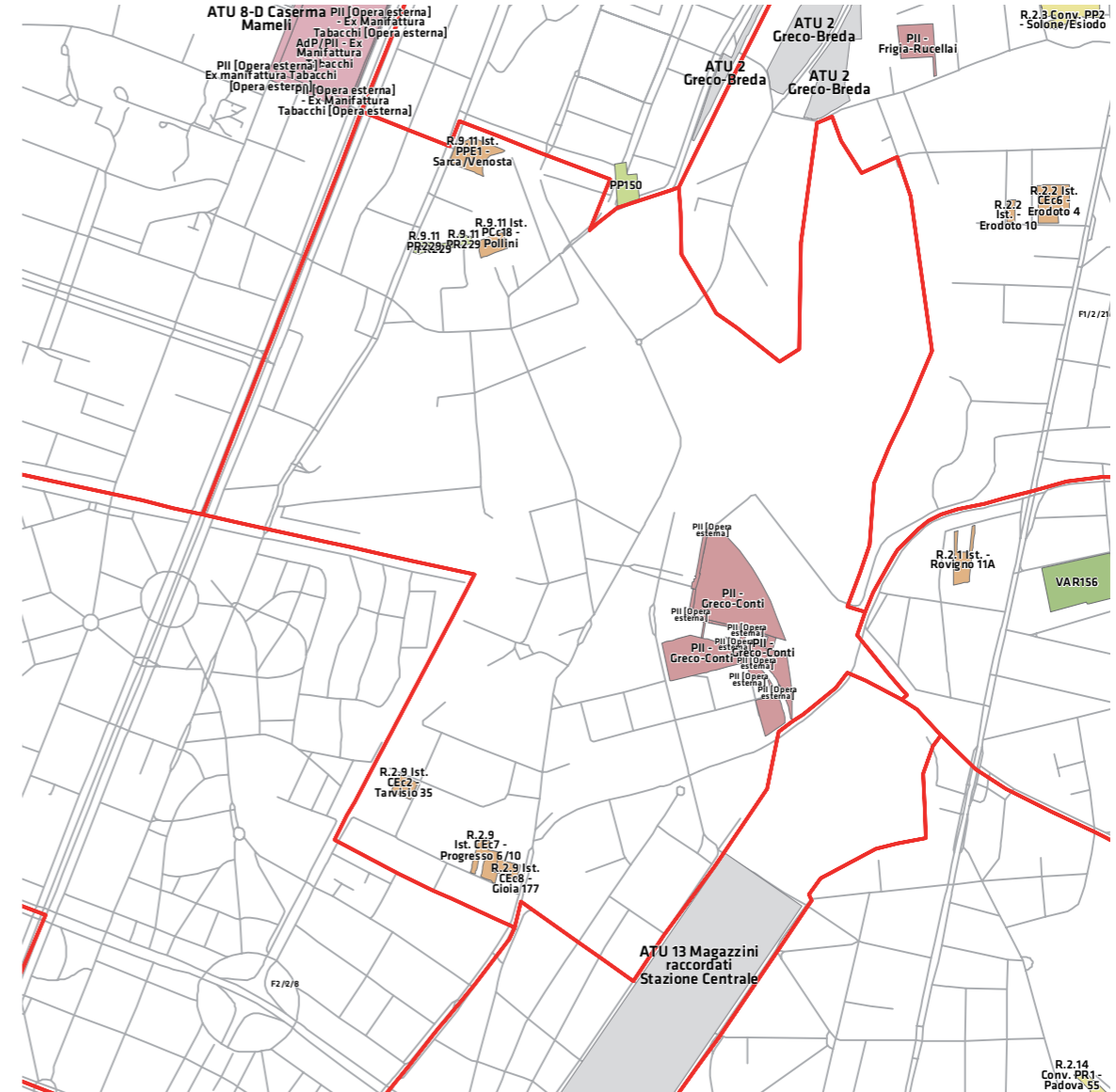


200 m  
1000 ft

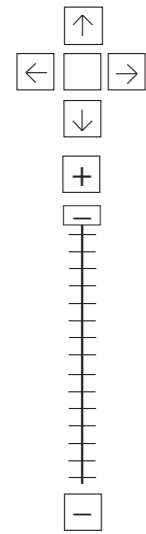
### Legenda

- Rete stradale
- Perimetri NIL
- ATU
- Piano delle alienazioni
- Accordi di Programma
- Accordo Quadro
- Bando
- Convenzione
- Istanza
- Progetti viabilistici Expo
- PA
- PA Obbligatorie
- PCC in deroga
- PII e opere esterne
- PIR
- PRECU
- PRU
- Protocollo di Intesa
- VAR
- Zona C

Nome	Standard totale (mq)	Cessione/asservimento aree	Cessione/asservimento parcheggi	Standard monetizzato (mq)	Standard qualitativo (tipologia)	Standard qualitativo (mq eq.)	Opere aggiuntive	Urbanizzazione primaria/secondaria
PII Greco-Conti	54920	29744	2523		Res. Univ.	22653		
PII/ Opera esterna Greco-Conti								infrastruttura viaria
PII/ Opera esterna Greco-Conti								pista ciclabile
PR 229 v.le Sarca 86-90	1024							

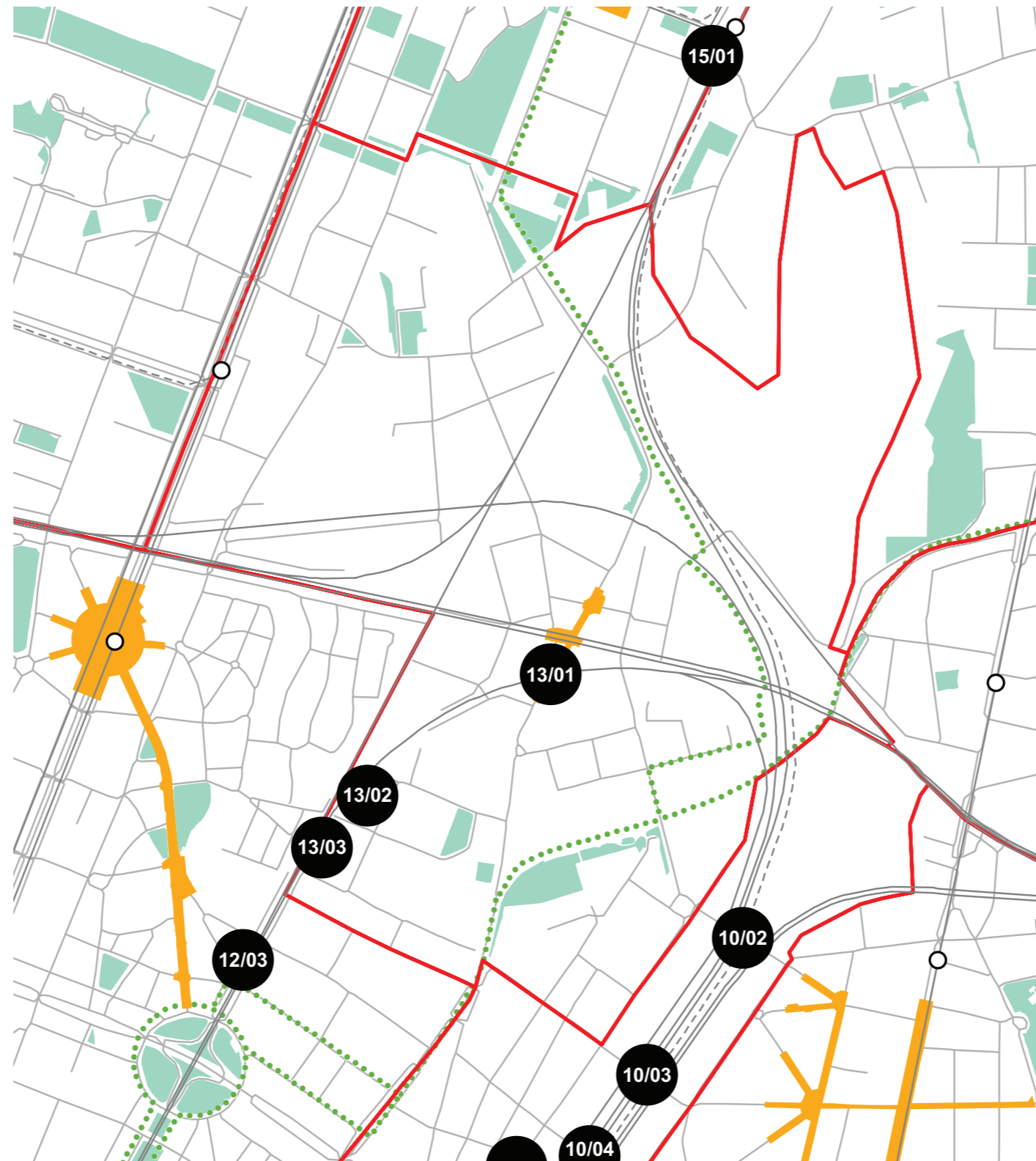


## progettazione locale



200 m  
1000 ft

- Legenda**
- Rete stradale
  - Perimetri NIL
  - ... Raggi verdi
  - Verde esistente
  - Verde programmato
  - Parchi regionali
  - Aree pedonali
  - Piani di cintura urbana
  - Ambiti di trasformazione
  - Centralità locali
  - Rete trasporto pubblico esistente
  - - - Rete trasporto pubblico programmato
  - Fermate MM esistenti
  - Fermate MM programmate



Verifica della realizzazione di spazi collettivi e luoghi di centralità locale all'interno delle aree di trasformazione. Realizzare una connessione tra i giardini di via Restelli, Porta Nuova ed il Naviglio Martesana.

*Il NIL è parte di un Ambito di Rinnovamento Urbano. E' da prevedere una riqualificazione generale dell'assetto infrastrutturale esistente.*

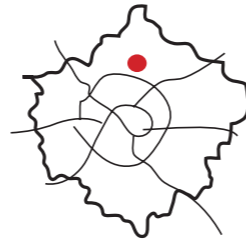
### Interventi specifici

- 13/01** Via De Marchi  
Riqualificare e ampliare le superfici pedonali per incentivare il commercio al dettaglio
- 13/02** Via Stefini  
Riqualificare e ampliare le superfici pedonali con aree di sosta e superfici verdi  
Realizzare nuovi percorsi ciclabili
- 13/03** Via Tarvisio  
Riqualificare e ampliare le superfici pedonali con aree di sosta e superfici verdi  
Realizzare nuovi percorsi ciclabili





## analisi



localizzazione NIL



mappa del NIL

**Residenti:** **36.561**  
Variazione prevista al 2034: 33061 (-9,6%)

**Densità abitativa (ab/km2):** **8.600**  
Densità prevista al 2034: 7.777

### Struttura per età

**Bambini (0-5):** **1713 (4,7%)**  
Variazione prevista al 2034: 1501 (-12,4%)

**Minorenni (0-17):** **5384 (14,7%)**  
Variazione prevista al 2034: 4357 (-19,1%)

**Giovani (18 - 34):** **5776 (15,8%)**  
Variazione prevista al 2034: 6186 (+7,1%)

**Anziani (65+):** **10098 (27,6%)**  
Variazione prevista al 2034: 10092 (-0,1%)

**"Grandi" anziani (85+):** **1656 (4,5%)**  
Variazione prevista al 2034: 2221 (+34,1%)

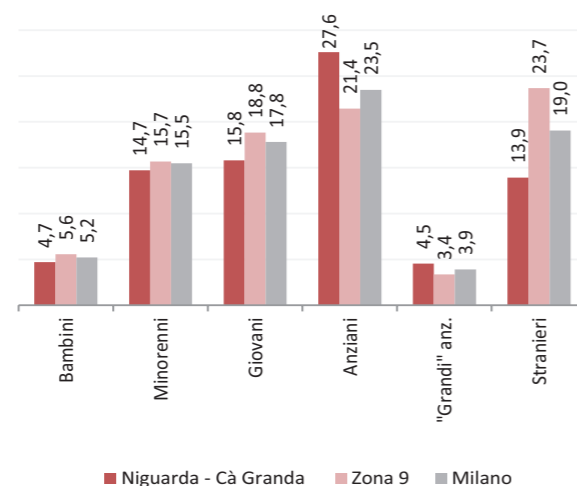
### Popolazione straniera

**Totale stranieri:** **5093 (13,9%)**

**Minorenni tra gli stranieri:** **1098 (21,6%)**

#### Cittadinanze prevalenti (% su totale stranieri)

1° Egitto	725 (14,2%)
2° Perù	510 (10%)
3° Filippine	509 (10%)



### Dotazione di servizi

**Dotazione servizi:** **mq**  
Per abitante: mq/ab

**Dotazione minima:** **mq**  
Per abitante: mq/ab

**Dotazione min. Milano:** **mq**  
Per abitante: mq/ab

### Destinazione d'uso degli edifici

**Residenziale:** **59,3%**  
A Milano: 60,2%

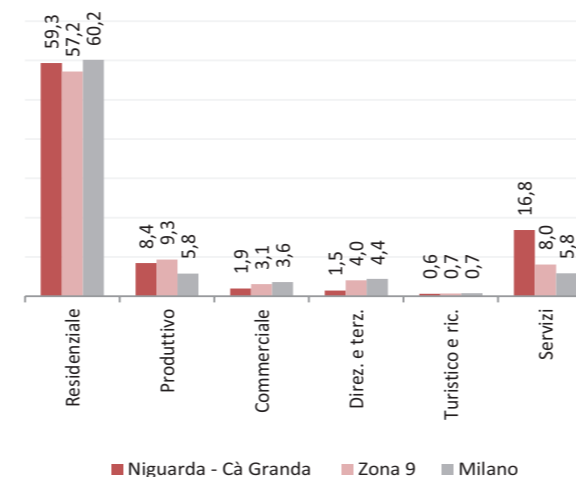
**Produttivo:** **8,4%**  
A Milano: 5,8%

**Commerciale:** **1,9%**  
A Milano: 3,6%

**Direzionale e terziario:** **1,5%**  
A Milano: 4,4%

**Turistico e ricettivo:** **0,6%**  
A Milano: 0,7%

**Servizi:** **16,8%**  
A Milano: 5,8%



### Potenzialità

Il potenziamento dei servizi offerti dall'ospedale Niguarda con la nascita del settore pediatrico e la nuova struttura mobile che garantirà assistenza medica in casi di gravi emergenze sanitarie.

### Problemi


Problemi di sicurezza per via del campo rom abusivo di via Cascina Imperatore e per lo spostamento del comando dei vigili.

I residenti denunciano la mancanza di asili e la riduzione dei parcheggi.

Considerazioni derivanti dall'analisi dei media (carta stampata e web) e dagli incontri pubblici nel periodo che va da giugno 2007 a giugno 2008.

I dati sulla condizione demografica sono di fonte anagrafica (31/12/2015), i dati relativi agli edifici sono di fonte censuaria (2011 - versione provvisoria - i dati definitivi sono in corso di elaborazione)

# servizi esistenti e programmati\*



## Mappatura

- Am01a Borsari
- Am02a Centro cucina e mensa
- Am02b Consigli di Zona
- Am02c Magazzini e depositi
- Am02d Sedi istituzionali comunali
- Am02e Uffici comunali
- Am03a Consolato
- Am05a Poste - Agenzie di base e uffici succursali
- Am06a Sedi istituzionali provinciali
- Am06b Uffici provinciali
- Am07a Sedi istituzionali regionali
- Am07b Uffici regionali
- Am08a Prefettura
- Am08b Uffici, provveditorati e agenzie statali
- Am09a Acqua potabile uffici
- Am09b Edilizia residenziale uffici
- Am09c Energia elettrica uffici
- Am09d Gas metano uffici
- Am09e Poste e telecomunicazioni uffici
- Am09f Previdenza e assistenza uffici
- Am09g Trasporti e mobilità uffici
- At01a Istituti, opere e fondazioni religiose
- At02a Chiese e santuari cattolici
- At02b Luoghi per il culto e centri di confessioni religiose
- At02c Oratori e opere parrocchiali
- At03a Uffici ecclesiastici
- Co02a Mercati rionali
- Co03a Mercato floricolo
- Co03c Mercato ittico
- Co03d Mercato ortofrutticolo
- Cu01a Associazioni culturali
- Cu02a Centri sociali e ricreativi
- Cu02b Sedi di associazioni socio-culturali e di categoria
- Cu03a Archivi
- Cu03b Biblioteche Centrali
- Cu03c Biblioteche di quartiere
- Cu03d Specialistiche e di conservazione
- Cu03e Centri di documentazione e altre biblioteche
- Cu04a Centri congressi e sale conferenze
- Cu06b Istituti Culturali e monumenti
- Cu06d Musei
- Cu06e Sedi espositive
- Cu07a Scuola di cinema
- Cu07c Scuola di danza
- Cu07d Scuola di musica
- Cu07e Scuola di teatro
- Cu08a Auditorium
- Cu08b Polifunzionale
- Cu08c Teatro
- Ed02b Residenza in locazione a canone convenzionato
- Ed02d Residenza pubblica
- Ed02e Residenza per studenti
- Gi01a Istituti penali
- Gi01b Istituti penali minorili
- Gi02a Tribunale
- Gi02c Uffici giudiziari
- Im01a Aeroporti
- Im01b Scali e depositi ferroviari
- Im01c Stazioni ferroviarie
- Im01d Stazioni MM
- Im02a Parcheggi pertinenziali
- Im02c Parcheggi pubblici esterni alla carreggiata
- Im02d Parcheggi pubblici d'interscambio
- Im02e Parcheggi pubblici per i grandi servizi pubblici
- It01a Depositi autobus, tram e metropolitana
- It01b Depositi e autorimesse (Gestione rifiuti)
- It02a Impianti e sezioni distaccate acqua potabile
- It03a Cabine e impianti gas metano
- It03b Cogeneratori gas metano
- It04a Cabine elettriche
- It04c Stazioni e sottostazioni elettriche
- It04d Unità e poli operativi distribuzione energia elettrica
- It05a Impianti di raccolta rifiuti
- It05c Smaltimento rifiuti
- It05d Impianti smaltimento e recupero rifiuti
- It06a Depuratori
- It06b Sgrigliatori
- Is01a Centro giochi
- Is01b Centro prima infanzia
- Is01c Micronido
- Is01d Nidi d'infanzia
- Is01g Nido aziendale
- Is01h Nido famiglia
- Is02a Scuole di formazione professionale
- Is03a Scuole per l'infanzia
- Is03b Scuole per l'infanzia speciali
- Is03c Scuole per l'infanzia straniere
- Is04a Scuole primarie
- Is04b Scuole primarie speciali
- Is04c Scuole primarie straniere
- Is05a Scuole secondarie inferiori
- Is05b Scuole secondarie inferiori speciali
- Is05c Scuole secondarie inferiori straniere
- Is06a Conservatorio
- Is06b Istituto d'Arte
- Is06c Istituto Istruzione superiore
- Is06d Istituto magistrale
- Is06e Istituto professionale
- Is06f Istituto tecnico
- Is06g Liceo
- Is06h Perito
- Is07a Centri di Formazione
- Is07c Enti accreditati di formazione professionale
- Is07d Fondazione Scuole Civiche
- Is08a Tempo per le famiglie
- Sa01a Canile
- Sa02a Centri di psicologia del bambino
- Sa02c Centri ASL
- Sa02d Ufficio Relazione con il Pubblico e Direzioni ASL
- Sa02e Unità tutela dei minori
- Sa03a Cimiteri
- Sa04a Pronto soccorso e pronto intervento
- Sa05a Servizi di medicina di laboratorio
- Sa06a Struttura ospedaliera
- Sa07a Consultori Pediatrici
- Sa07b Strutture ambulatoriali
- Sa08a Strutture di ricovero e cura
- Sa09a Strutture psichiatriche
- Sa10a Farmacie
- Sa10b Medici di Medicina Generale
- Sa10c Pediatri libera scelta
- Sa10d Veterinari
- Se02a Centri aggregativi multifunzionali
- Se02b Centri aggregazione giovanili
- Se02c Centri socio ricreativi culturali per anziani
- Se03b Servizi Comunali di accesso per adulti
- Se03c Servizi Comunali specialistici per adulti
- Se03d Servizi di Assistenza Domiciliare per adulti
- Se03e Servizi Residenziali per adulti
- Se03f Servizi Territoriali per adulti
- Se04b Servizi Comunali di accesso per anziani
- Se04c Servizi Comunali specialistici per anziani
- Se04d Servizi di Assistenza Domiciliare per anziani
- Se04e Servizi Residenziali per anziani
- Se04f Servizi Territoriali per anziani
- Se05a Servizi Comunali di accesso per disabili
- Se05b Servizi Comunali specialistici per disabili
- Se05c Servizi di Assistenza Domiciliare per disabili
- Se05d Servizi Residenziali per disabili
- Se05e Servizi Territoriali per disabili
- Se06b Servizi Comunali di accesso per minori
- Se06c Servizi Comunali specialistici per minori
- Se06d Servizi di Assistenza Domiciliare per minori
- Se06e Servizi Residenziali per minori
- Se06f Servizi Territoriali per minori
- Si01a Carabinieri - Caserme e stazioni
- Si01b Carabinieri - Centro detentivo per la permanenza temporanea e assis
- Si01c Carabinieri - Comandi e uffici
- Si02a Forze Armate - Caserme e impianti
- Si02b Forze Armate - Comandi
- Si02c Forze Armate - Scuola militare
- Si03a Guardia di Finanza - Comandi interregionali e regionali
- Si03b Guardia di Finanza - Gruppi e Compagnie
- Si03c Guardia di Finanza - Nuclei regionali e provinciali polizia tributaria
- Si03d Guardia di Finanza - Nuclei speciali
- Si04a Polizia di Stato - Caserme e commissariati
- Si04b Polizia di Stato - Comandi e Posti di P.S.
- Si04c Polizia di Stato - Scuola P.S.
- Si04d Polizia Ferroviaria
- Si04e Polizia frontiera
- Si04f Polizia stradale
- Si04g Questura
- Si05a Polizia Locale - Autoparco e depositi giudiziari
- Si05b Polizia Locale - Comandi e presidi
- Si05c Polizia Locale - Nuclei
- Si05d Polizia Locale - Scuola polizia municipale
- Si05e Polizia Locale - Sezioni
- Si07a Protezione Civile - Aree di esercitazione
- Si07b Protezione Civile - Sedi
- Si08a Vigili del Fuoco - Caserma e uffici
- Sp01a Centri polivalenti
- Sp02b Centri balneari
- Sp02c Centri sportivi
- Sp02e Piscine
- Sp03a Grande impianto
- Sp03c Stadio pubblico o regolato da atto d'asservimento
- Sp04a Strutture sportive oratoriali
- Tu01a Campeggi
- Tu01b Ostelli
- Tu02a Fiera e spazi espositivi
- Un01a Centri ricerca/laboratori di ricerca
- Un02a Accademie e Istituti superiori di studi
- Un02b Incubatori d'impresa
- Un02c Sedi e poli universitari
- Un02d Servizi per studenti
- Ve01a Giardino di quartiere
- Ve01b Giardino pubblico
- Ve01c Parco estensivo
- Ve01d Parco storico
- Ve01e Parco urbano


















200 m  
1000 ft

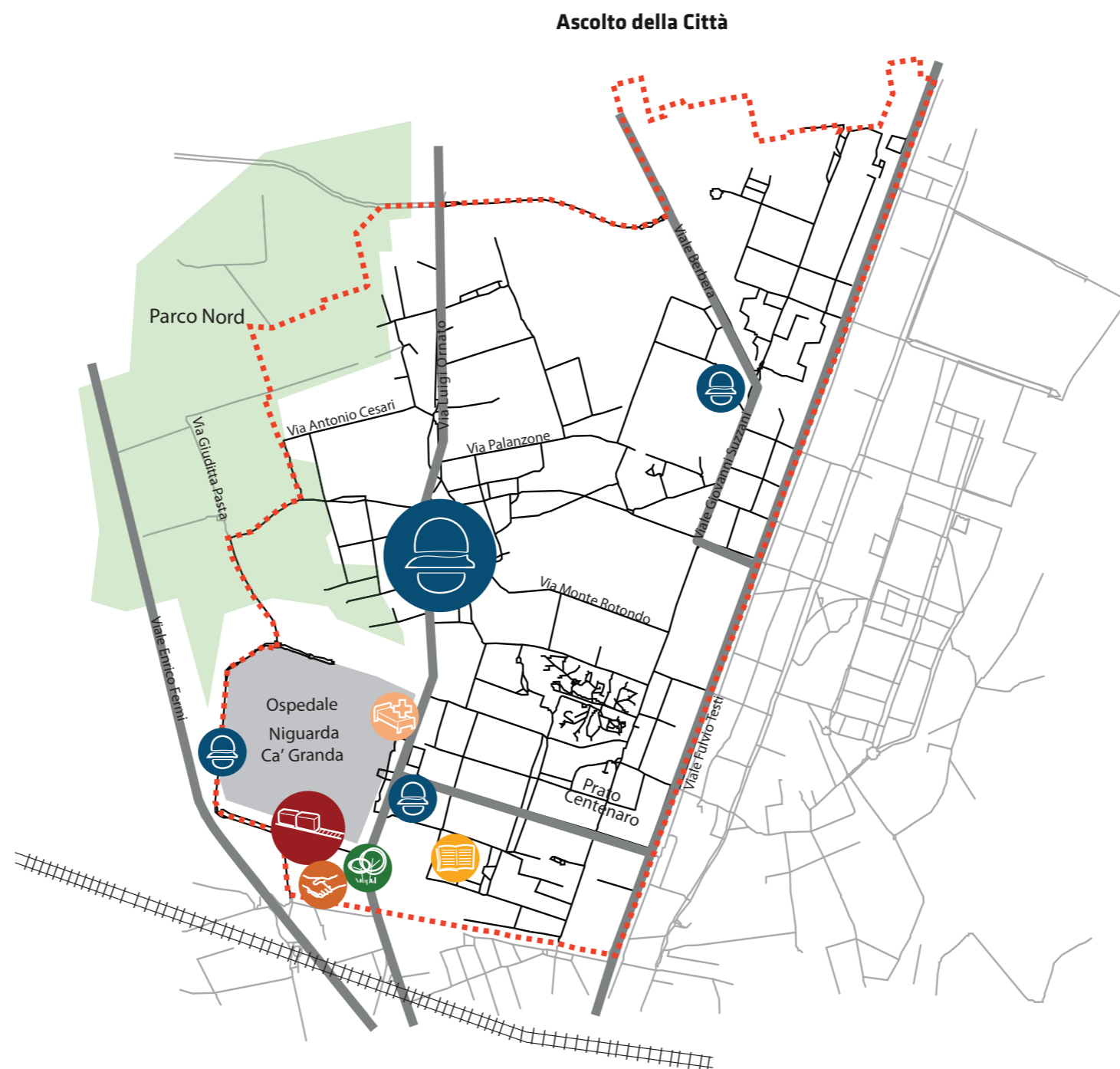
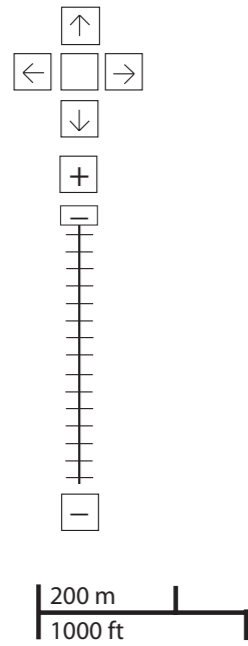
\*Servizi programmati dal Piano Triennale delle Opere Pubbliche (PTOOPP)



<b>TOT. (mq)</b>	30.041	29.994	164.522	335.300	117.725	245.199	88.690	84.568	11.394	49.260	159.723	329.037
di cui <b>SERVIZI INDISPENSABILI (mq)</b>	13.544	29.994	163.444	335.300	117.725	139.969	88.690	84.568	-	47.263	159.723	328.578
<i>Offerta complessiva servizi</i>												

problemi

- cultura  

- università e ricerca  

- istruzione  

- salute  

- servizi sociali  

- giustizia, sicurezza e protezione civile  

- sport  

- verde  

- edilizia residenziale sociale  

- amministrativo  

- attrezzature religiose  

- infrastrutture per mobilità e trasporto pubblico  

- commercio e attività produttive  

- infrastrutture tecnologiche e per l'ambiente  

- turismo  



















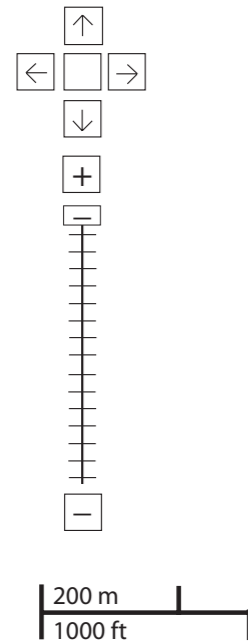
PROBLEMI	potenzialità
----------	--------------



Considerazioni derivanti dall'analisi dei media (carta stampata e web) e dagli incontri pubblici nel periodo che va da giugno 2007 a giugno 2008.

**potenzialità**

- cultura  

- università e ricerca  

- istruzione  

- salute  

- servizi sociali  

- giustizia, sicurezza e protezione civile  

- sport  

- verde  

- edilizia residenziale sociale  

- amministrativo  

- attrezzature religiose  

- infrastrutture per mobilità e trasporto pubblico  

- commercio e attività produttive  

- infrastrutture tecnologiche e per l'ambiente  

- turismo  




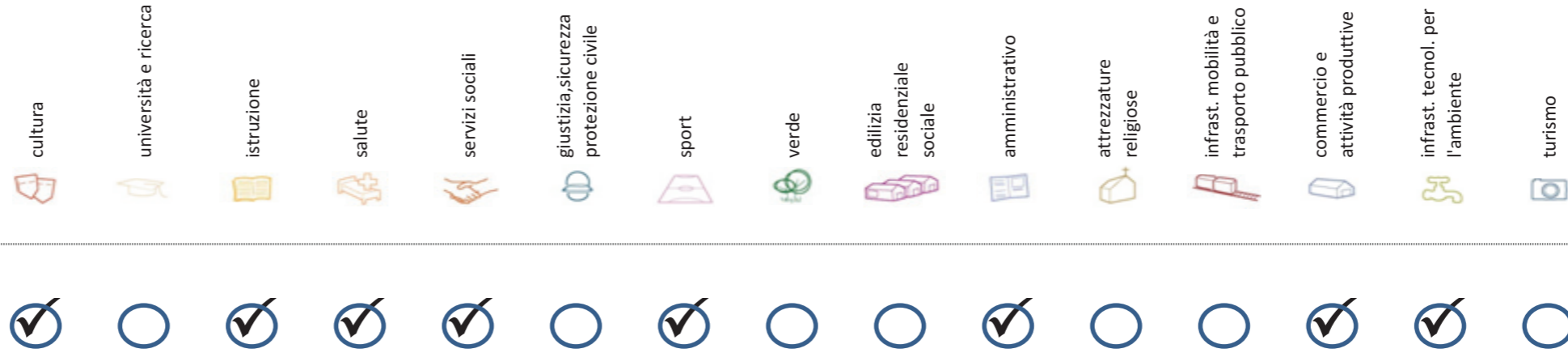
**Ascolto della Città**

problemi **POTENZIALITA'**



Considerazioni derivanti dall'analisi dei media (carta stampata e web) e dagli incontri pubblici nel periodo che va da giugno 2007 a giugno 2008.

## Soddisfazione del bisogno di servizi



Servizi di natura territoriale per cui è possibile misurare il livello di soddisfazione del bisogno in rapporto ai bacini di utenza potenziale

Esprime la quota di popolazione residente nel NIL che, essendo potenzialmente target del servizio, **rischia di non essere servita sulla base dell'offerta presente.**

Ha la funzione di ponderare il bisogno potenzialmente insoddisfatto rilevato "entro il NIL" rispetto al complessivo bisogno del servizio espresso a livello cittadino.

Indice sintetico che quantifica il **livello di criticità potenziale del NIL** per il servizio sulla base delle due precedenti misure. La scala va da **0 (bisogno soddisfatto)** a **5 (segnale d'attenzione)**.

Per la metodologia completa si veda il documento **"Il Piano dei Servizi del Comune di Milano – Metodologia e analisi del bisogno di servizi"**

Categoria	Tipologia di servizio	% di bisogno non soddisfatto entro il NIL	% di bisogno non soddisfatto del NIL rispetto al bisogno cittadino	Livello di criticità da 0 a 5
Cultura	Biblioteche di quartiere	16,6%	1,5%	1
	Nidi d'infanzia	22,9%	2,5%	4
Istruzione	Scuole per l'infanzia	62,4%	2,7%	5
	Scuole primarie	9,9%	1,7%	1
	Scuole sec. di I grado	19,7%	3,1%	2
Salute	Consultori pediatrici	56,2%	2,5%	2
	Strutture ambulatoriali	67,2%	7,5%	5
	Farmacie	20,1%	16,7%	2
	Medici di med. generale	3,7%	2,7%	1
	Pediatri di libera scelta	54,9%	3,5%	4
Commercio e att. produttive	Mercati rionali coperti	53,3%	2,6%	3

Categoria	Tipologia di servizio	% di bisogno non soddisfatto entro il NIL	% di bisogno non soddisfatto del NIL rispetto al bisogno cittadino	Livello di criticità da 0 a 5
	CAM	18,1%	1,4%	1
Servizi sociali	CAG	17,5%	1,1%	1
	CSRCA	12,6%	1,0%	1
Sport	Centri sportivi Calcio	31,6%	2,1%	1
	Centri sportivi	26,9%	2,7%	1
	Palestre	95,0%	6,0%	5
	Piscine coperte	0,0%	0,0%	0
	Strut. sport. oratoriali	15,8%	3,7%	1
Amministrativo	Sedi di Milano semplice	100,0%	3,2%	5
	Uffici postali	23,1%	2,5%	1
Infrast. tecnol. per l'ambiente	Riciclerie	16,8%	1,7%	1

## indicatori territoriali

### Analisi delle superfici

**Superficie Totale**  
(estensione areale totale, al lordo delle strade)  
425,13 ha

**Aree in trasformazione da PGT**  
% / ha

**Superficie coperta / ha**  
18,30% / 77,8 ha

**Superficie coperta ERP/ ha**  
% / ha

**Aree a verde / ha**  
% / ha

### Analisi mobilità

**Mezzi pubblici**  
Numero fermate metro (FNM,  
Passante)  
0  
Numero fermate mezzi di superficie  
115 pari a 0,27 unità/ha

**Mobilità Ambiente**  
Piste ciclabili  
m/ab  
Superficie sosta veicoli

### Analisi esercizi di vicinato

**Numero di esercizi di vicinato**  
293 pari a 0,69 unità/ha

**Numero di esercizi commerciali media  
struttura di vendita**  
7 pari a 0,02 unità/ha

**Numero di esercizi commerciali grande  
struttura di vendita**  
1 unità

**Numero di pubblici esercizi**  
98 pari a 0,23 unità/ha

**Superficie di vendita di esercizi  
di vicinato per unità di superficie  
territoriale**  
34 mq/ha pari a 0,41 mq/ab

**Superficie di vendita per esercizi  
di media distribuzione per unità di  
superficie**  
15 mq/ha pari a 0,18 mq/ab

**Numero imprese (2007)**  
132 unità

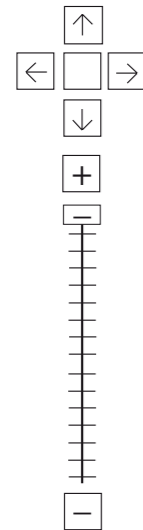
### Caratteristiche NIL

**Presenza servizi sovra  
NIL**  
Università, Ospedali,  
Centri di ricerca.

**Presenza barriere fisiche**  
(che rendono chiuso il NIL)

-

# trasformazioni in corso



200 m  
1000 ft

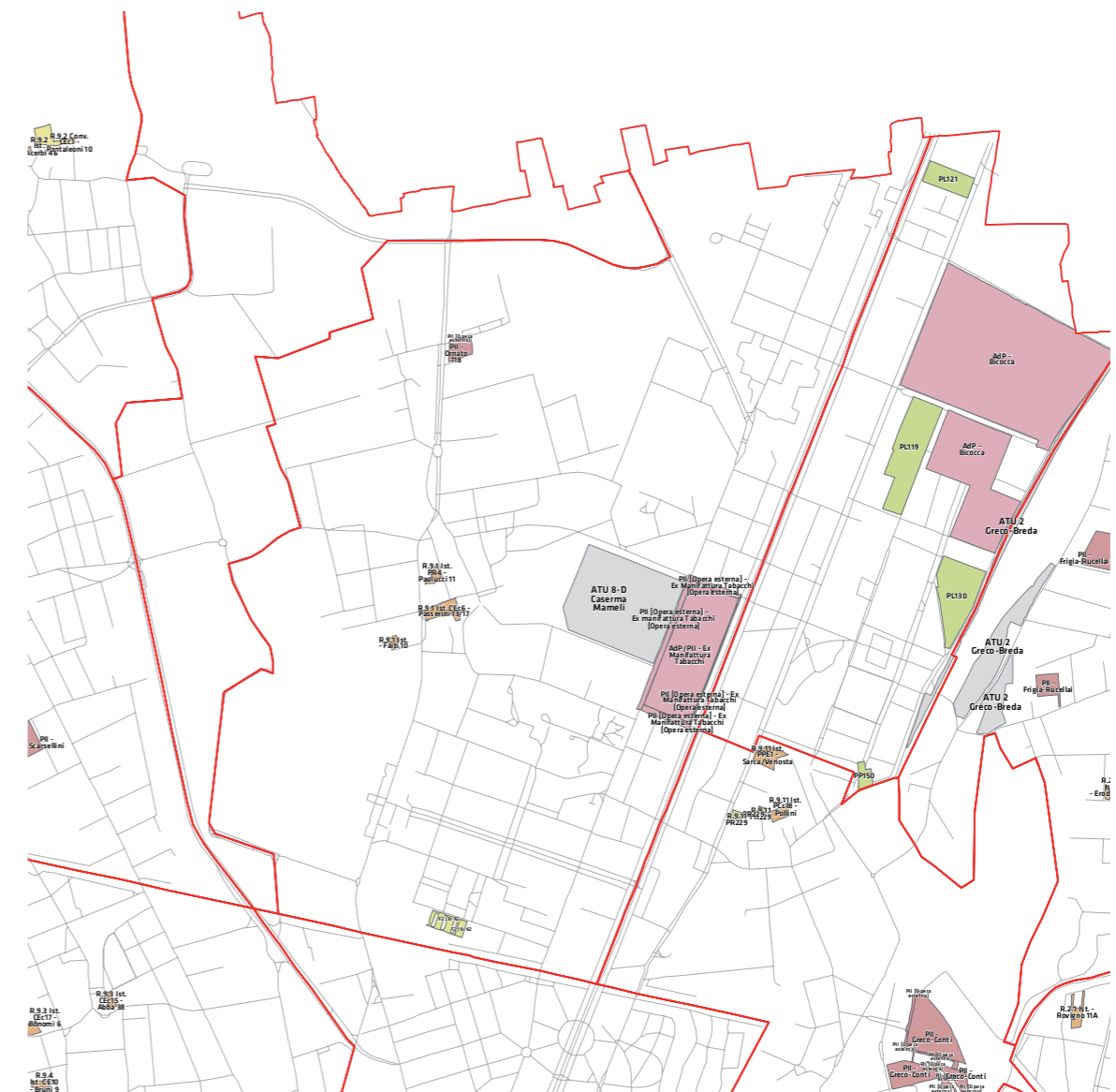
### Legenda

- Rete stradale
- Perimetri NIL
- ATU
- Piano delle alienazioni
- Accordi di Programma
- Accordo Quadro
- Bando
- Convenzione
- Istanza
- Progetti viabilistici Expo
- PA
- PA Obbligatorie
- PCC in deroga
- PII e opere esterne
- PIR
- PRECU
- PRU
- Protocollo di Intesa
- VAR
- Zona C

Denominazione	St	superficie lorda di pavimento						
		totale	residenza	commercio	terziario	ricettivo	produttivo	funzioni compatibili
Ist   R.9.1   Fauti 10	-	-	-	-	-	-	-	-
Ist   R.9.1   Passerini 13/17   CEc6	1750	1138	1014	-	-	-	-	124
Ist   R.9.1   Paulucci 11   PR4	80352	62765	49498	8529	-	-	-	4738
ADP / PII Ex Manifattura Tabacchi	9678	7242	7242	-	-	-	-	-
PII Ornato 118	23729	15423	15423	-	-	-	-	-
Piano delle Alienazioni F2/9/42	-	-	-	-	-	-	-	-

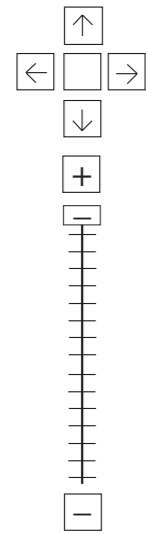
Nome	Standard totale (mq)	Cessione/asseveramento aree	Cessione/asseveramento parcheggi	Standard monetizzato (mq)	Standard qualitativo (tipologia)	Standard qualitativo (mq eq.)	Opere aggiuntive	Urbanizzazione primaria/secondaria
PII Ex Manifattura Tabacchi	87739	19728	9505		asilo, centro anziani, caserma, polo cine-audio visuale, scuole civiche e centro cinematografico	9991		
PII/Opera Esterna Ex Manifattura Tabacchi								infrastruttura viaria
PII Ornato 118	3180	1658	548	974				infrastruttura viaria
PII/Opera Esterna Ornato 118								

stima della popolazione a fine insediamento														n° componenti					
classi d'età														n° componenti					
0-2	3-5	6-10	11-13	14-16	17-18	19-24	25-34	35-44	45-54	55-64	65-74	75+	Tot	1	2	3	4	5+	Tot
-	-	-	-	-	-	-	-	-	-	-	-	-	-	-	-	-	-	-	-
1	1	2	1	1	0	1	5	6	3	2	1	1	25	3	3	3	2	0	11
67	59	81	43	35	20	64	232	294	161	107	67	33	1263	123	132	126	100	24	505
10	9	12	6	5	3	9	34	43	24	16	10	5	186	18	19	18	15	4	74
21	18	25	13	11	6	20	72	92	50	33	21	10	392	38	41	39	31	8	157
-	-	-	-	-	-	-	-	-	-	-	-	-	-	-	-	-	-	-	-



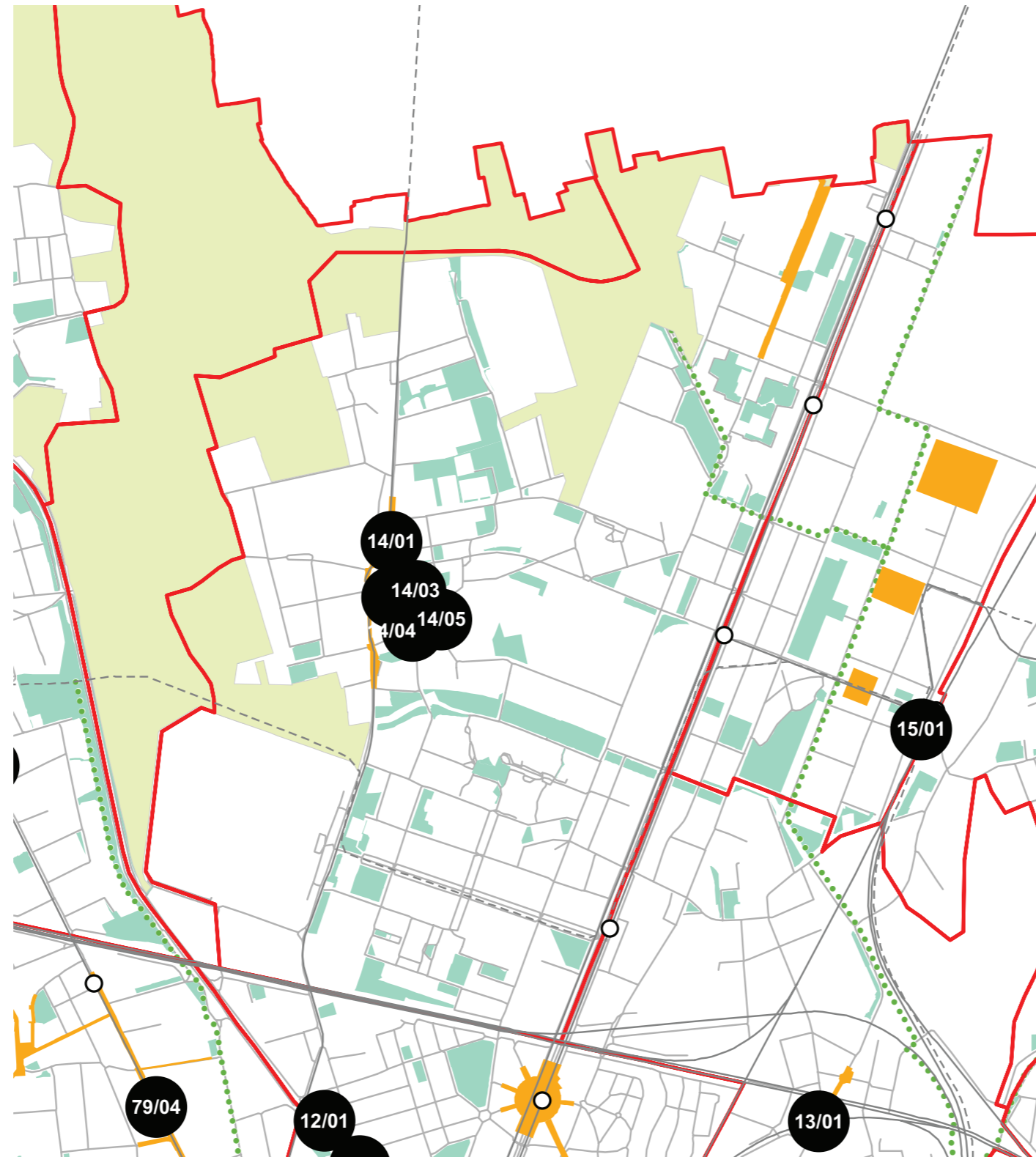


## progettazione locale



200 m  
1000 ft

- Legenda**
- Rete stradale
  - Perimetri NIL
  - ... Raggi verdi
  - Verde esistente
  - Verde programmato
  - Parchi regionali
  - Aree pedonali
  - Piani di cintura urbana
  - Ambiti di trasformazione
  - Centralità locali
  - Rete trasporto pubblico esistente
  - Rete trasporto pubblico programmato
  - Fermate MM esistenti
  - Fermate MM programmate



Riqualficazione del tessuto storico del quartiere. Riqualficazione di viale Cà Granda con percorsi ciclopdonali di collegamento tra viale Fulvio Testi e Ospedale Niguarda. Riqualficazione del parterre centrale di via Valfurva e del sistema di posteggi intorno all'ospedale.

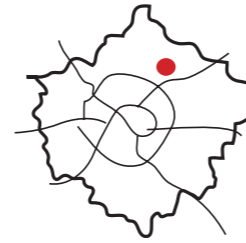
Il NIL è parte di un Ambito di Rinnovamento Urbano. E' da prevedere una riqualficazione generale dell'assetto infrastrutturale esistente.

### Interventi specifici

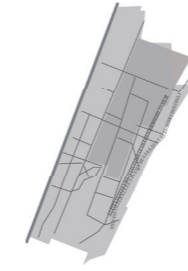
- 14/01** Via Ornato  
Riqualficare e ampliare le superfici pedonali per incentivare il commercio al dettaglio
- 14/02** Via de' Calboli  
Riqualficare e ampliare le superfici pedonali con aree di sosta e superfici verdi
- 14/03** Via Bauer  
Riqualficare e ampliare le superfici pedonali con aree di sosta e superfici verdi
- 14/04** Via Passerini  
Riqualficare e ampliare le superfici pedonali con aree di sosta e superfici verdi
- 14/05** Piazza Belloveso  
Riqualficare e ampliare le superfici pedonali con aree di sosta e superfici verdi



## analisi



localizzazione NIL



mappa del NIL

**Residenti:** **8.224**  
Variazione prevista al 2034: 9802 (+19,2%)

**Densità abitativa (ab/km2):** **5.359**  
Densità prevista al 2034: 6.388

### Struttura per età

**Bambini (0-5):** **553 (6,7%)**  
Variazione prevista al 2034: 610 (+10,3%)

**Minorenni (0-17):** **1470 (17,9%)**  
Variazione prevista al 2034: 1681 (+14,4%)

**Giovani (18 - 34):** **1737 (21,1%)**  
Variazione prevista al 2034: 2233 (+28,6%)

**Anziani (65+):** **1268 (15,4%)**  
Variazione prevista al 2034: 1569 (+23,7%)

**"Grandi" anziani (85+):** **142 (1,7%)**  
Variazione prevista al 2034: 170 (+19,7%)

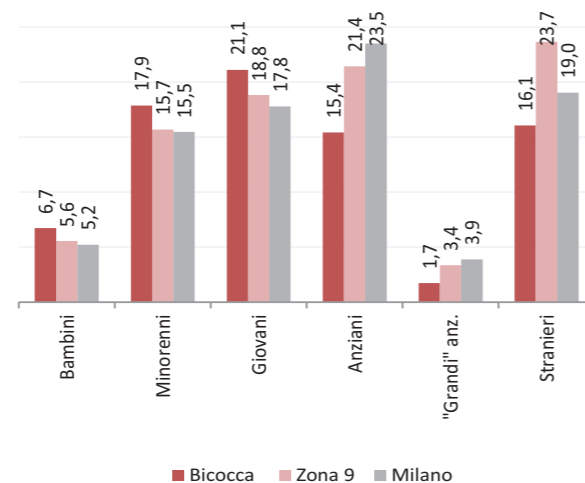
### Popolazione straniera

**Totale stranieri:** **1322 (16,1%)**

**Minorenni tra gli stranieri:** **235 (17,8%)**

#### Cittadinanze prevalenti (% su totale stranieri)

- 1° Filippine 204 (15,4%)
- 2° Egitto 193 (14,6%)
- 3° Cinese, Repubblica Popolare 123 (9,3%)



### Dotazione di servizi

**Dotazione servizi:** **mq**  
Per abitante: mq/ab

**Dotazione minima:** **mq**  
Per abitante: mq/ab

**Dotazione min. Milano:** **mq**  
Per abitante: mq/ab

### Destinazione d'uso degli edifici

**Residenziale:** **42,9%**  
A Milano: 60,2%

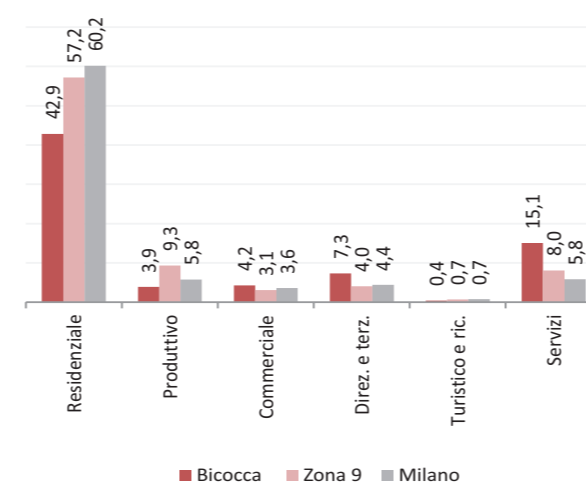
**Produttivo:** **3,9%**  
A Milano: 5,8%

**Commerciale:** **4,2%**  
A Milano: 3,6%

**Direzionale e terziario:** **7,3%**  
A Milano: 4,4%

**Turistico e ricettivo:** **0,4%**  
A Milano: 0,7%

**Servizi:** **15,1%**  
A Milano: 5,8%



### Potenzialità

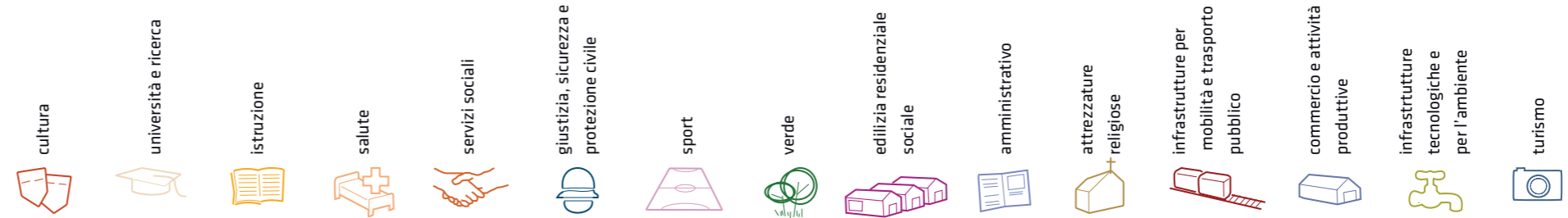
L'ambito è investito da forti cambiamenti del tessuto economico e sociale, conseguenti agli insediamenti più recenti.

### Problemi

Vi sono alcuni problemi legati al degrado degli edifici fra Viale Sarca e Viale Fulvio Testi. È lamentata la carenza di spazi ed occasioni di aggregazione per bambini ed anziani.

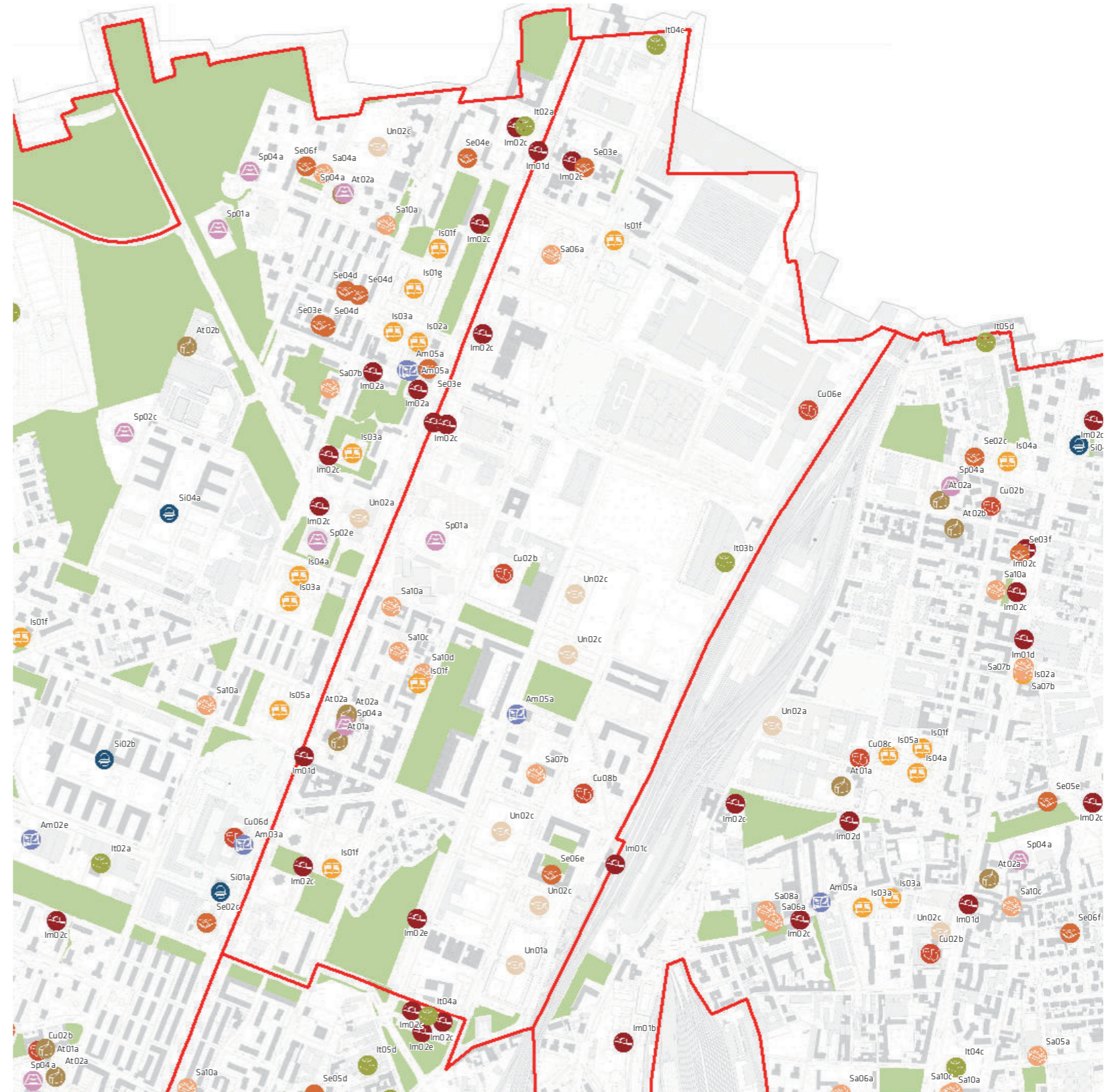
Considerazioni derivanti dall'analisi dei media (carta stampata e web) e dagli incontri pubblici nel periodo che va da giugno 2007 a giugno 2008.

# servizi esistenti e programmati\*













































## Mappatura

- Am01a Borsari
- Am02a Centro cucina e mensa
- Am02b Consigli di Zona
- Am02c Magazzini e depositi
- Am02d Sedi istituzionali comunali
- Am02e Uffici comunali
- Am03a Consolato
- Am05a Poste - Agenzie di base e uffici succursali
- Am06a Sedi istituzionali provinciali
- Am06b Uffici provinciali
- Am07a Sedi istituzionali regionali
- Am07b Uffici regionali
- Am08a Prefettura
- Am08b Uffici, provveditorati e agenzie statali
- Am09a Acqua potabile uffici
- Am09b Edilizia residenziale uffici
- Am09c Energia elettrica uffici
- Am09d Gas metano uffici
- Am09e Poste e telecomunicazioni uffici
- Am09f Previdenza e assistenza uffici
- Am09g Trasporti e mobilità uffici
- At01a Istituti, opere e fondazioni religiose
- At02a Chiese e santuari cattolici
- At02b Luoghi per il culto e centri di confessioni religiose
- At02c Oratori e opere parrocchiali
- At03a Uffici ecclesiastici
- Co02a Mercati rionali
- Co03b Mercato floricolo
- Co03c Mercato ittico
- Co03d Mercato ortofrutticolo
- Cu01a Associazioni culturali
- Cu02a Centri sociali e ricreativi
- Cu02b Sedi di associazioni socio-culturali e di categoria
- Cu03a Archivi
- Cu03b Biblioteche Centrali
- Cu03c Biblioteche di quartiere
- Cu03d Specialistiche e di conservazione
- Cu03e Centri di documentazione e altre biblioteche
- Cu04a Centri congressi e sale conferenze
- Cu06b Istituti Culturali e monumenti
- Cu06d Musei
- Cu06e Sedi espositive
- Cu07b Scuola di cinema
- Cu07c Scuola di danza
- Cu07d Scuola di musica
- Cu07e Scuola di teatro
- Cu08a Auditorium
- Cu08b Polifunzionale
- Cu08c Teatro
- Ed02b Residenza in locazione a canone convenzionato
- Ed02d Residenza pubblica
- Ed02e Residenza per studenti
- Gi01a Istituti penali
- Gi01b Istituti penali minorili
- Gi02a Tribunale
- Gi02c Uffici giudiziari
- Im01a Aeroporti
- Im01b Scali e depositi ferroviari
- Im01c Stazioni ferroviarie
- Im01d Stazioni MM
- Im02a Parcheggi pertinenziali
- Im02c Parcheggi pubblici esterni alla carreggiata
- Im02d Parcheggi pubblici d'interscambio
- Im02e Parcheggi pubblici per i grandi servizi pubblici
- It01a Depositi autobus, tram e metropolitana
- It01b Depositi e autorimesse (Gestione rifiuti)
- It02a Impianti e sezioni distaccate acqua potabile
- It03a Cabine e impianti gas metano
- It03b Cogeneratori gas metano
- It04a Cabine elettriche
- It04c Stazioni e sottostazioni elettriche
- It04d Unità e poli operativi distribuzione energia elettrica
- It05a Impianti di raccolta rifiuti
- It05c Smaltimento rifiuti
- It05d Impianti smaltimento e recupero rifiuti
- It06a Depuratori
- It06b Spriglieratori
- Is01a Centro giochi
- Is01b Centro prima infanzia
- Is01e Micronido
- Is01f Nidi d'infanzia
- Is01g Nido aziendale
- Is01h Nido famiglia
- Is02a Scuole di formazione professionale
- Is03a Scuole per l'infanzia
- Is03b Scuole per l'infanzia speciali
- Is03c Scuole per l'infanzia straniere
- Is04a Scuole primarie
- Is04b Scuole primarie speciali
- Is04c Scuole primarie straniere
- Is05a Scuole secondarie inferiori
- Is05b Scuole secondarie inferiori speciali
- Is05c Scuole secondarie inferiori straniere
- Is06a Conservatorio
- Is06b Istituto d'Arte
- Is06c Istituto istruzione superiore
- Is06d Istituto magistrale
- Is06e Istituto professionale
- Is06f Istituto tecnico
- Is06g Liceo
- Is06h Perito
- Is07a Centri di Formazione
- Is07c Enti accreditati di formazione professionale
- Is07d Fondazione Scuole Civiche
- Is08a Tempo per le famiglie
- Sa01a Canile
- Sa02a Centri di psicologia del bambino
- Sa02c Centri ASL
- Sa02d Ufficio Relazione con il Pubblico e Direzioni ASL
- Sa02e Unità tutela dei minori
- Sa03a Cimiteri
- Sa04a Pronto soccorso e pronto intervento
- Sa05a Servizi di medicina di laboratorio
- Sa06a Struttura ospedaliera
- Sa07a Consultori Pediatrici
- Sa07b Strutture ambulatoriali
- Sa08a Strutture di ricovero e cura
- Sa09a Strutture psichiatriche
- Sa10a Farmacie
- Sa10b Medici di Medicina Generale
- Sa10c Pediatra libera scelta
- Sa10d Veterinari
- Se02a Centri aggregativi multifunzionali
- Se02b Centri aggregazione giovanili
- Se02c Centri socio ricreativi culturali per anziani
- Se03b Servizi Comunali di accesso per adulti
- Se03c Servizi Comunali specialistici per adulti
- Se03d Servizi di Assistenza Domiciliare per adulti
- Se03e Servizi Residenziali per adulti
- Se03f Servizi Territoriali per adulti
- Se04b Servizi Comunali di accesso per anziani
- Se04c Servizi Comunali specialistici per anziani
- Se04d Servizi di Assistenza Domiciliare per anziani
- Se04e Servizi Residenziali per anziani
- Se04f Servizi Territoriali per anziani
- Se05a Servizi Comunali di accesso per disabili
- Se05b Servizi Comunali specialistici per disabili
- Se05c Servizi di Assistenza Domiciliare per disabili
- Se05d Servizi Residenziali per disabili
- Se05e Servizi Territoriali per disabili
- Se06b Servizi Comunali di accesso per minori
- Se06c Servizi Comunali specialistici per minori
- Se06d Servizi di Assistenza Domiciliare per minori
- Se06e Servizi Residenziali per minori
- Se06f Servizi Territoriali per minori
- Si01a Carabinieri - Caserme e stazioni
- Si01b Carabinieri - Centro detentivo per la permanenza temporanea e assis
- Si01c Carabinieri - Comandi e uffici
- Si02a Forze Armate - Caserme e impianti
- Si02b Forze Armate - Comandi
- Si02c Forze Armate - Scuola militare
- Si03a Guardia di Finanza - Comandi interregionali e regionali
- Si03b Guardia di Finanza - Gruppi e Compagnie
- Si03c Guardia di Finanza - Nuclei regionali e provinciali polizia tributaria
- Si03d Guardia di Finanza - Nuclei speciali
- Si04a Polizia di Stato - Caserme e commissariati
- Si04b Polizia di Stato - Comandi e Posti di P.S.
- Si04c Polizia di Stato - Scuola P.S.
- Si04d Polizia Ferroviaria
- Si04e Polizia frontiera
- Si04f Polizia stradale
- Si04g Questura
- Si05a Polizia Locale - Autoparco e depositi giudiziari
- Si05b Polizia Locale - Comandi e presidi
- Si05c Polizia Locale - Nuclei
- Si05d Polizia Locale - Scuola polizia municipale
- Si05e Polizia Locale - Sezioni
- Si07a Protezione Civile - Aree di esercitazione
- Si07b Protezione Civile - Sedi
- Si08a Vigili del Fuoco - Caserma e uffici
- Sp01a Centri polivalenti
- Sp02b Centri balneari
- Sp02c Centri sportivi
- Sp02e Piscine
- Sp03a Grande impianto
- Sp03c Stadio pubblico o regolato da atto d'asservimento
- Sp04a Strutture sportive oratoriali
- Tu01a Campi
- Tu01b Ostelli
- Tu02a Fiera e spazi espositivi
- Un01a Centri ricerca/laboratori di ricerca
- Un02a Accademie e Istituti superiori di studi
- Un02b Incubatori d'impresa
- Un02c Sedi e poli universitari
- Un02d Servizi per studenti
- Ve01a Giardino di quartiere
- Ve01b Giardino pubblico
- Ve01c Parco estensivo
- Ve01d Parco storico
- Ve01e Parco urbano

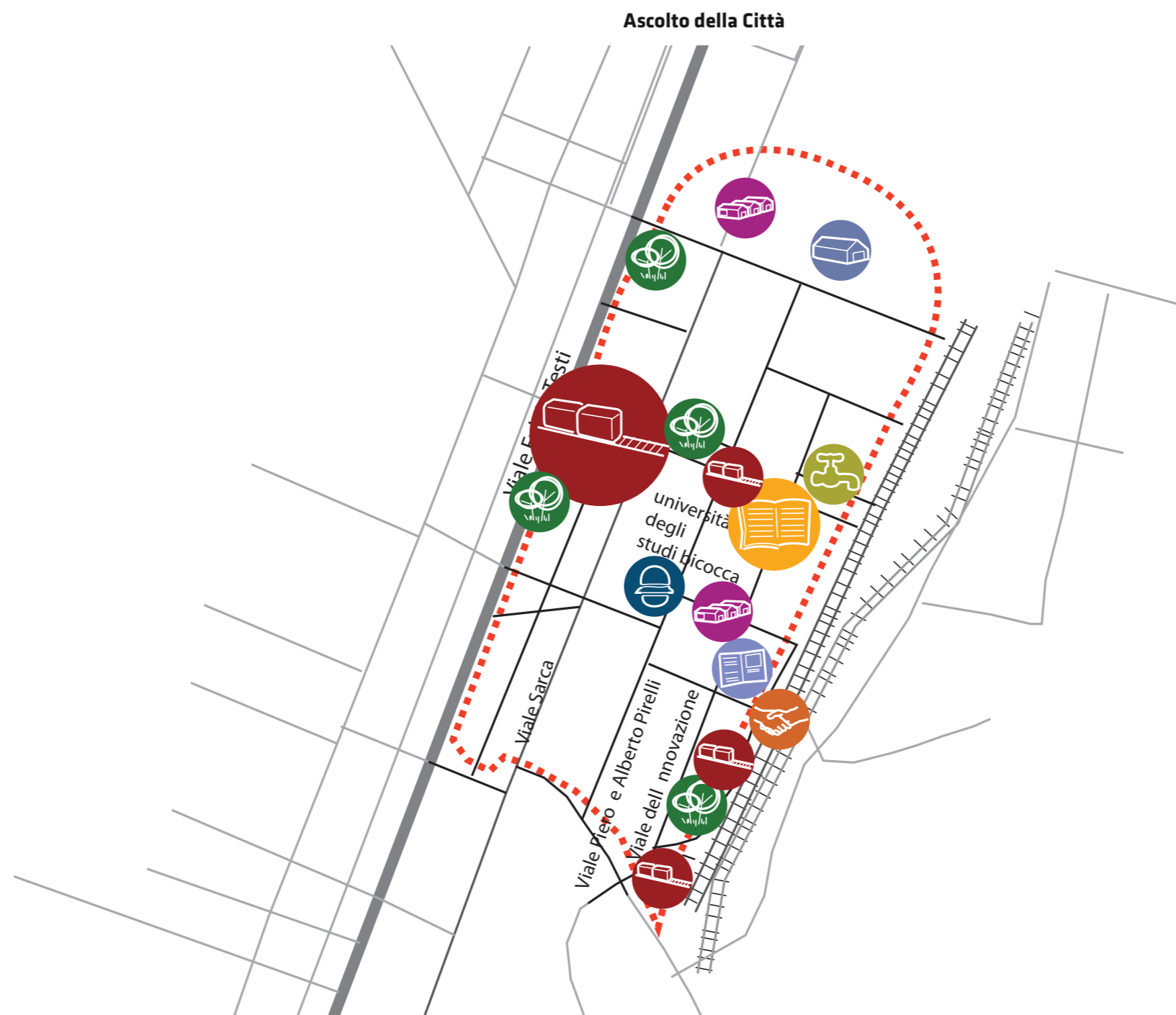
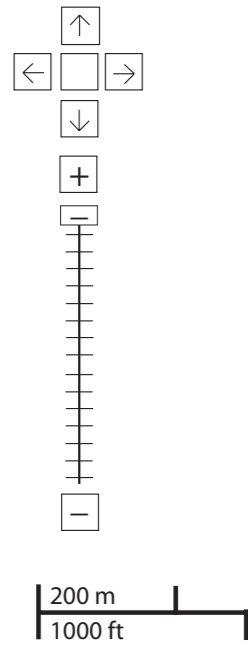


\*Servizi programmati dal Piano Triennale delle Opere Pubbliche (PTOOPP)

											
<b>TOT. (mq)</b>	32.184	56.360	3.644	29.939	3.855	49.943	0	5.597	16.539	10.337	108.426
di cui <b>SERVIZI INDISPENSABILI (mq)</b>	32.184	39.893	3.644	29.939	3.855	49.943	-	-	16.539	10.337	108.426
<i>Offerta complessiva servizi</i>											
	 Cu02b	 Un01a	 Is01f	 Sa04a	 Se06e	 Sp01a	 Am05a	 At01a	 Im01c	 It03b	 Ve01a
	 Cu03d	 Un02c		 Sa06a		 Sp04a		 At02a	 Im01d	 It04c	 Ve01b
	 Cu03e			 Sa07b					 Im02a (sotteraneo)		
	 Cu06e			 Sa10a					 Im02c		
	 Cu08b			 Sa10c					 Im02c (sotteraneo)		
				 Sa10d					 Im02e		
									 Im02e (sotteraneo)		

**problemi**

- cultura
- università e ricerca
- istruzione
- salute
- servizi sociali
- giustizia, sicurezza e protezione civile
- sport
- verde
- edilizia residenziale sociale
- amministrativo
- attrezzature religiose
- infrastrutture per mobilità e trasporto pubblico
- commercio e attività produttive
- infrastrutture tecnologiche e per l'ambiente
- turismo


















<b>PROBLEMI</b>	potenzialità
-----------------	--------------

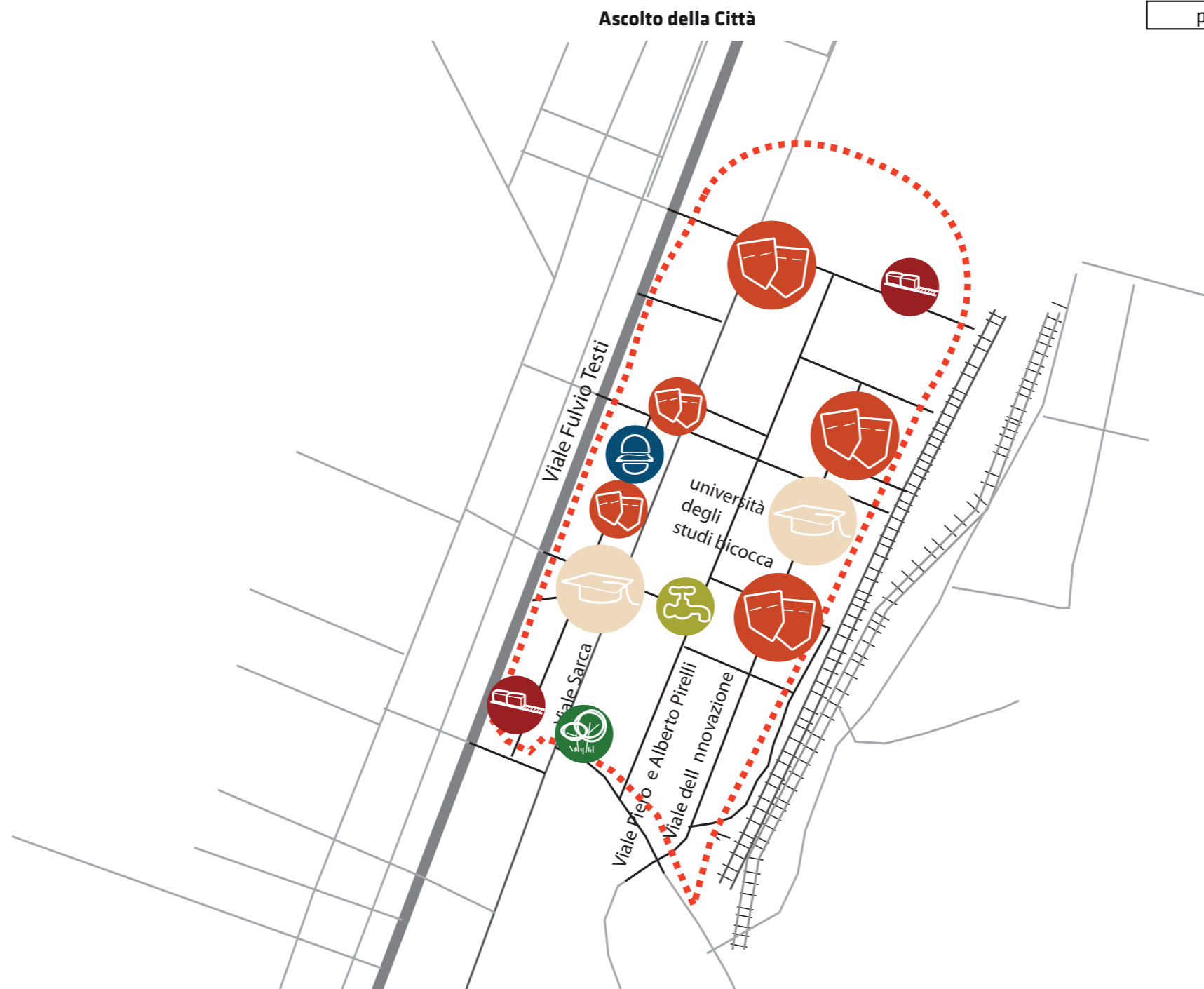
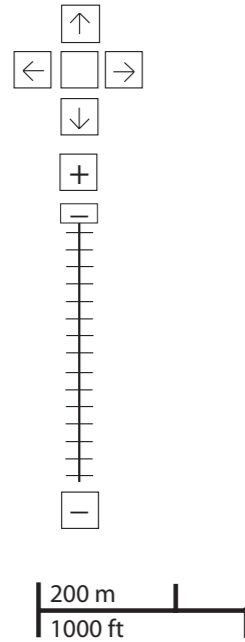
**zona 9**  
reclami relativi alla zona

- 4
- 2
- 3

Considerazioni derivanti dall'analisi dei media (carta stampata e web) e dagli incontri pubblici nel periodo che va da giugno 2007 a giugno 2008.

**potenzialità**

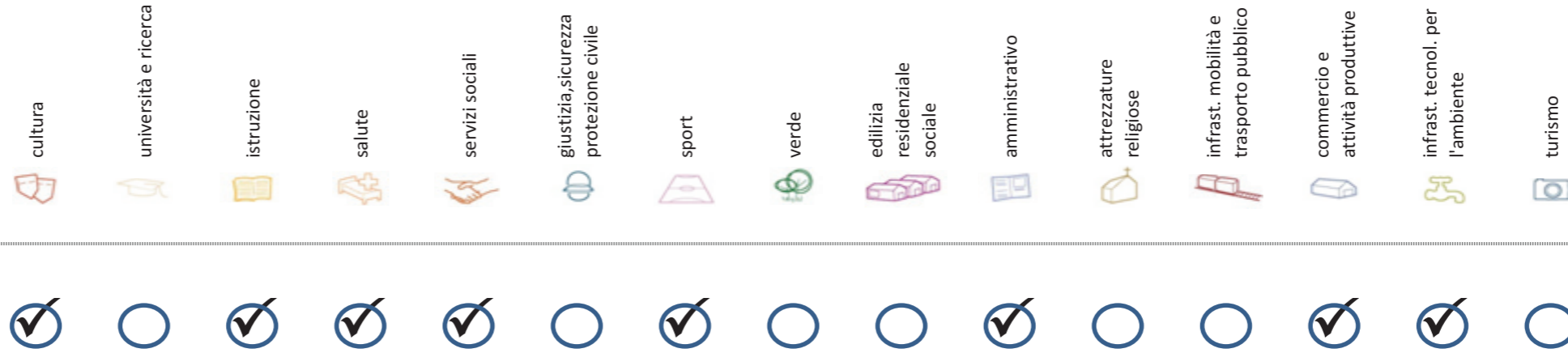
- cultura  

- università e ricerca  

- istruzione  

- salute  

- servizi sociali  

- giustizia, sicurezza e protezione civile  

- sport  

- verde  

- edilizia residenziale sociale  

- amministrativo  

- attrezzature religiose  

- infrastrutture per mobilità e trasporto pubblico  

- commercio e attività produttive  

- infrastrutture tecnologiche e per l'ambiente  

- turismo  




problemi    **POTENZIALITA'**

Considerazioni derivanti dall'analisi dei media (carta stampata e web) e dagli incontri pubblici nel periodo che va da giugno 2007 a giugno 2008.

## Soddisfazione del bisogno di servizi



Servizi di natura territoriale per cui è possibile misurare il livello di soddisfazione del bisogno in rapporto ai bacini di utenza potenziale

Esprime la quota di popolazione residente nel NIL che, essendo potenzialmente target del servizio, **rischia di non essere servita sulla base dell'offerta presente.**

Ha la funzione di ponderare il bisogno potenzialmente insoddisfatto rilevato "entro il NIL" rispetto al complessivo bisogno del servizio espresso a livello cittadino.

Indice sintetico che quantifica il **livello di criticità potenziale del NIL** per il servizio sulla base delle due precedenti misure. La scala va da **0 (bisogno soddisfatto)** a **5 (segnale d'attenzione)**.

Per la metodologia completa si veda il documento **"Il Piano dei Servizi del Comune di Milano – Metodologia e analisi del bisogno di servizi"**

Categoria	Tipologia di servizio	% di bisogno non soddisfatto entro il NIL	% di bisogno non soddisfatto del NIL rispetto al bisogno cittadino	Livello di criticità da 0 a 5
Cultura	Biblioteche di quartiere	60,1%	0,9%	1
	Nidi d'infanzia	27,7%	0,7%	1
Istruzione	Scuole per l'infanzia	98,0%	1,1%	3
	Scuole primarie	78,5%	3,0%	5
	Scuole sec. di I grado	28,5%	0,7%	1
Salute	Consultori pediatrici	100,0%	1,0%	2
	Strutture ambulatoriali	84,8%	1,6%	2
	Farmacie	70,7%	10,1%	4
	Medici di med. generale	22,3%	2,7%	1
Commercio e att. produttive	Pediatri di libera scelta	56,0%	0,8%	1
	Mercati rionali coperti	89,2%	0,7%	1

Categoria	Tipologia di servizio	% di bisogno non soddisfatto entro il NIL	% di bisogno non soddisfatto del NIL rispetto al bisogno cittadino	Livello di criticità da 0 a 5
Servizi sociali	CAM	63,8%	0,8%	1
	CAG	74,4%	0,9%	1
Sport	CSRCA	12,4%	0,1%	1
	Centri sportivi Calcio	11,8%	0,1%	1
	Centri sportivi	11,8%	0,2%	1
Amministrativo	Palestre	73,3%	0,8%	1
	Piscine coperte	0,0%	0,0%	0
	Strut. sport. oratoriali	15,9%	0,6%	1
Infrast. tecnol. per l'ambiente	Sedi di Milano semplice	100,0%	0,5%	1
	Uffici postali	14,2%	0,3%	1
Infrast. tecnol. per l'ambiente	Riciclerie	60,6%	1,0%	1



## indicatori territoriali

### Analisi delle superfici

Superficie Totale  
(estensione areale totale, al lordo delle strade)  
153,4 ha

Aree in trasformazione da PGT  
27,5 % / 42,2 ha

Superficie coperta / ha  
31,2 % / 47,9 ha

Superficie coperta ERP/ ha  
0,4 % / 0,6 ha

Aree a verde / ha  
3,3 % / 5,1 ha

### Analisi mobilità

Mezzi pubblici  
Numero fermate metro (FNM,  
Passante)  
3  
Numero fermate mezzi di superficie  
39 pari a 0,3 unità/ha

Mobilità Ambiente  
Piste ciclabili  
0,5 m/ab  
Superficie sosta veicoli  
n.d.

### Analisi esercizi di vicinato

Numero di esercizi di vicinato  
90 pari a 0,6 unità/ha

Numero di esercizi commerciali media  
struttura di vendita  
4 pari a 0,03 unità/ha

Numero di esercizi commerciali grande  
struttura di vendita  
0,0 unità

Numero di pubblici esercizi  
50 pari a 0,3 unità/ha

Superficie di vendita di esercizi  
di vicinato per unità di superficie  
territoriale  
34 mq/ha pari a 0,8 mq/ab

Superficie di vendita per esercizi  
di media distribuzione per unità di  
superficie  
15 mq/ha pari a 0,4 mq/ab

Numero imprese (2007)  
17 unità

### Caratteristiche NIL

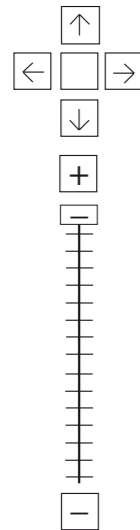
Presenza servizi sovra  
NIL  
Università, Ospedali,  
Centri di ricerca.

Presenza barriere fisiche  
(che rendono chiuso il NIL)  
Si

# trasformazioni in corso

Denominazione	St	superficie lorda di pavimento						funzioni compatibili
		totale	residenza	commercio	terziario	ricettivo	produttivo	
Accordo di Programma Bicocca	203813	154180	94022	13994	-	-	-	46164
PL119 Zona speciale Z4(Bicocca)	41280	43000	-	-	8500	-	31500	3000
PL130 via Sesto S. G., p.le Mar Egeo - Zona Speciale Z4	30150	25000	25000	-	-	-	-	-
PP150 via Cozzi 37,39,41	-	1250	1250	-	-	-	-	-
PL121 v.le Fulvio Testi 326	11445	8270	-	-	-	-	7500	770

stima della popolazione a fine insediamento														n° componenti					
classi d'età																			
0-2	3-5	6-10	11-13	14-16	17-18	19-24	25-34	35-44	45-54	55-64	65-74	75+	Tot	1	2	3	4	5+	Tot
128	112	155	82	66	39	121	440	558	306	203	128	63	2401	234	251	238	191	46	960
-	-	-	-	-	-	-	-	-	-	-	-	-	-	-	-	-	-	-	-
34	30	41	22	18	10	32	117	148	81	54	34	17	638	62	67	63	51	12	255
-	-	-	-	-	-	-	-	-	-	-	-	-	-	-	-	-	-	-	-
2	1	2	1	1	1	2	6	7	4	3	2	1	32	3	3	3	3	1	13



200 m  
1000 ft

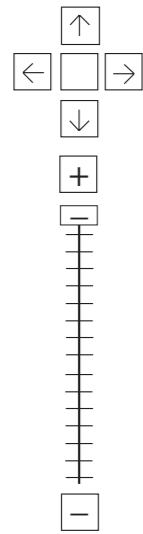
### Legenda

- Rete stradale
- Perimetri NIL
- ATU
- Piano delle alienazioni
- Accordi di Programma
- Accordo Quadro
- Bando
- Convenzione
- Istanza
- Progetti viabilistici Expo
- PA
- PA Obbligatorie
- PCC in deroga
- PII e opere esterne
- PIR
- PRECU
- PRU
- Protocollo di Intesa
- VAR
- Zona C

Nome	Standard totale (mq)	Cessione/asservimento aree	Cessione/asservimento parcheggi	Standard monetizzato (mq)	Standard qualitativo (tipologia)	Standard qualitativo (mq eq)	Opere aggiuntive	Urbanizzazione primaria/secondaria
PL130 via Sesto S. G., p.le Mar Egeo	12758							

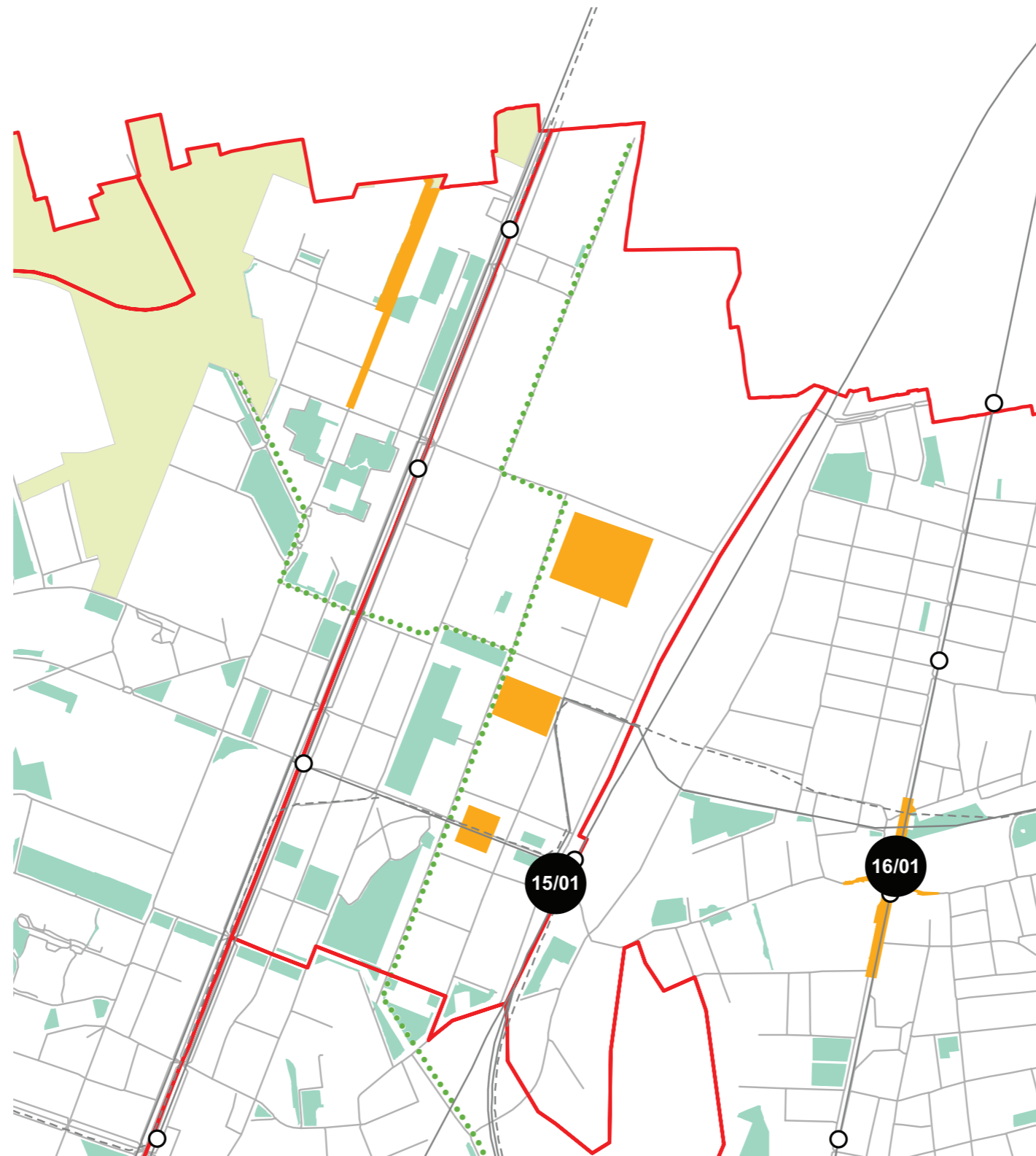


## progettazione locale



200 m  
1000 ft

- Legenda**
- Rete stradale
  - Perimetri NIL
  - ... Raggi verdi
  - Verde esistente
  - ▨ Verde programmato
  - Parchi regionali
  - ▨ Aree pedonali
  - ▨ Piani di cintura urbana
  - Ambiti di trasformazione
  - Centralità locali
  - Rete trasporto pubblico esistente
  - Rete trasporto pubblico programmato
  - Fermate MM esistenti
  - Fermate MM programmate



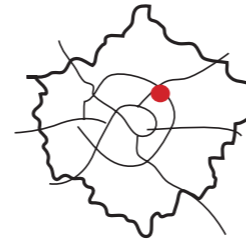
Aumentare e riqualificare le connessioni pedonali tra il nuovo quartiere e i quartieri limitrofi aumentando l'attrattività locale del sistema di spazi pubblici esistenti.

### Interventi specifici

- 15/01 Sottopasso Via Torcello  
Riqualificare e proteggere i percorsi pedonali di attraversamento



## analisi



localizzazione NIL



mappa del NIL

**Residenti:** **28.458**  
Variazione prevista al 2034: 34958 (+22,8%)

**Densità abitativa (ab/km2):** **9.468**  
Densità prevista al 2034: 11.631

### Struttura per età

**Bambini (0-5):** **1639 (5,8%)**  
Variazione prevista al 2034: 1821 (+11,1%)

**Minorenni (0-17):** **4481 (15,7%)**  
Variazione prevista al 2034: 5163 (+15,2%)

**Giovani (18 - 34):** **5162 (18,1%)**  
Variazione prevista al 2034: 6943 (+34,5%)

**Anziani (65+):** **6411 (22,5%)**  
Variazione prevista al 2034: 8659 (+35,1%)

**"Grandi" anziani (85+):** **900 (3,2%)**  
Variazione prevista al 2034: 1706 (+89,6%)

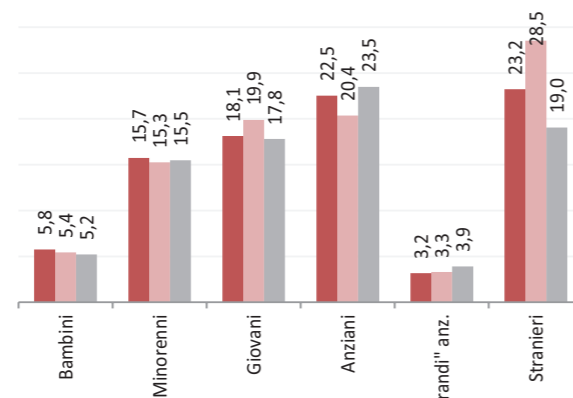
### Popolazione straniera

**Totale stranieri:** **6614 (23,2%)**

**Minorenni tra gli stranieri:** **1452 (22%)**

**Cittadinanze prevalenti (% su totale stranieri)**

1° Filippine	1685 (25,5%)
2° Perù	704 (10,6%)
3° Egitto	693 (10,5%)



■ Viale Monza ■ Zona 2 ■ Milano

### Dotazione di servizi

**Dotazione servizi:** **mq**  
Per abitante: mq/ab

**Dotazione minima:** **mq**  
Per abitante: mq/ab

**Dotazione min. Milano:** **mq**  
Per abitante: mq/ab

### Destinazione d'uso degli edifici

**Residenziale:** **56,7%**  
A Milano: 60,2%

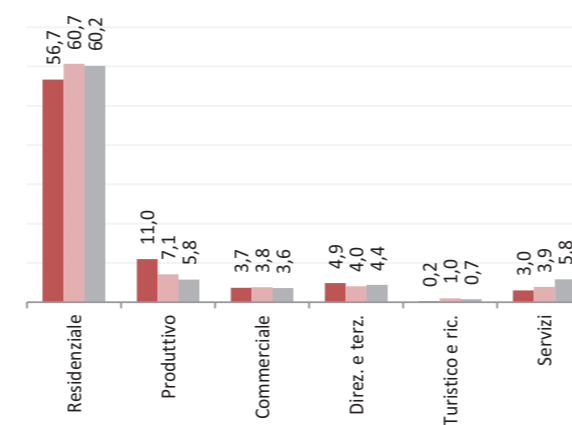
**Produttivo:** **11,0%**  
A Milano: 5,8%

**Commerciale:** **3,7%**  
A Milano: 3,6%

**Direzionale e terziario:** **4,9%**  
A Milano: 4,4%

**Turistico e ricettivo:** **0,2%**  
A Milano: 0,7%

**Servizi:** **3,0%**  
A Milano: 5,8%



■ Viale Monza ■ Zona 2 ■ Milano

### Potenzialità

La riqualificazione del Naviglio Martesana (connessione tra le zone). Il prolungamento della metro tranvia su viale Monza.

### Problemi

Lo scarso presidio della zona ed il degrado degli spazi poco illuminati sono il principale problema del quartiere. Da qui derivano fenomeni di microcriminalità (viale Monza, spaccio, prostituzione e traffico).

Mancanza di spazi verdi pubblici e di spazi per lo sport (chiedono garanzie per un campo di calcio).

Vi sono alcune istanze per attrezzature sportive e scolastiche.

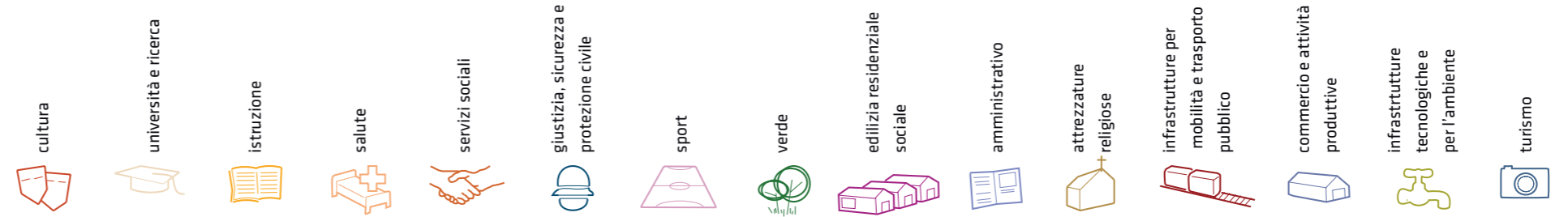
Degrado delle aree industriali dismesse soprattutto l'area di via Rucellai-Frigia.

Mancanza di servizi sociali (conclusione lavori casa di riposo di via Pindaro).

Considerazioni derivanti dall'analisi dei media (carta stampata e web) e dagli incontri pubblici nel periodo che va da giugno 2007 a giugno 2008.

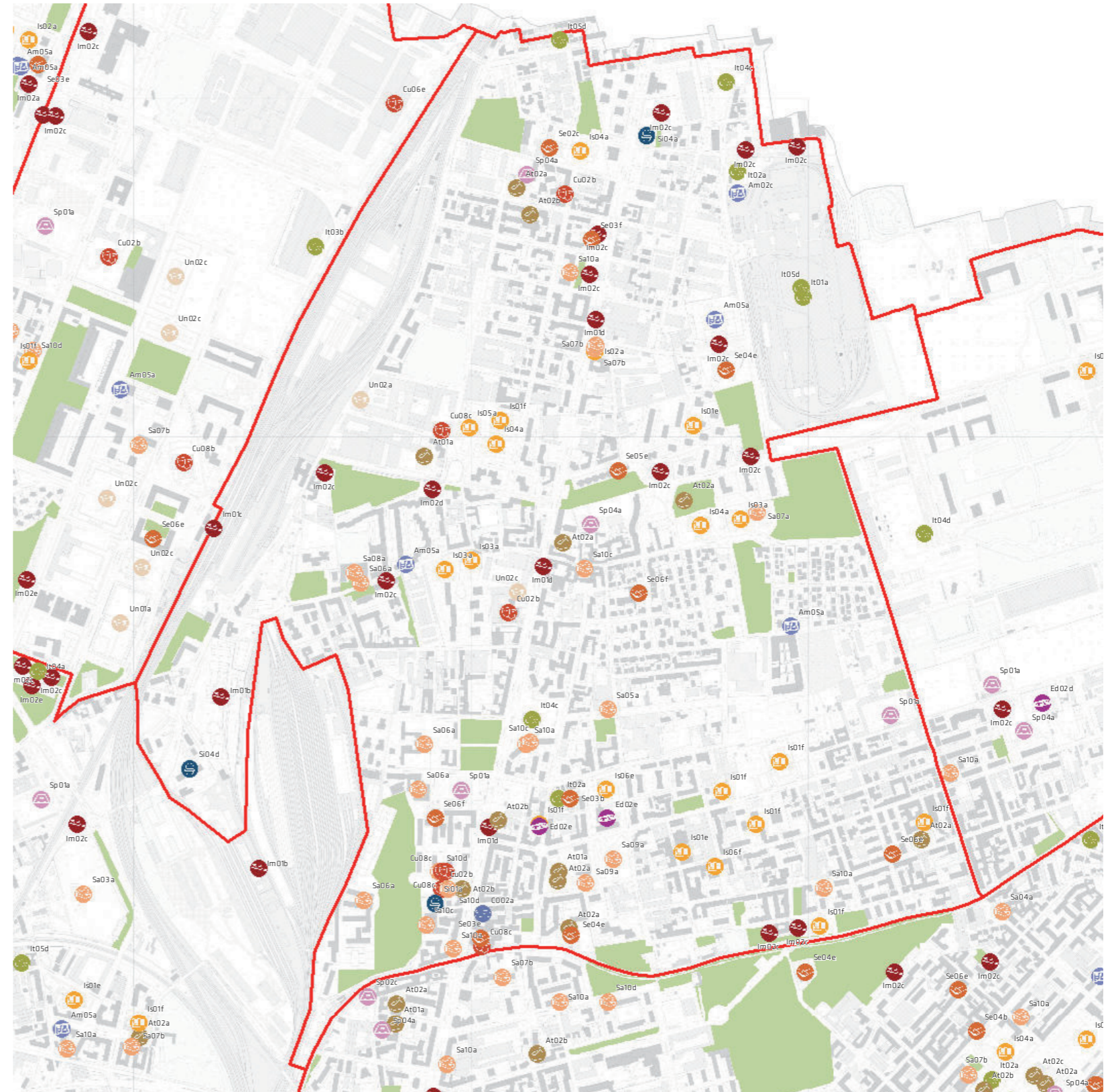
I dati sulla condizione demografica sono di fonte anagrafica (31/12/2015), i dati relativi agli edifici sono di fonte censuaria (2011 - versione provvisoria - i dati definitivi sono in corso di elaborazione)

# servizi esistenti e programmati\*



## Mappatura

- Am01a Borsari
- Am02a Centro cucina e mensa
- Am02b Consigli di Zona
- Am02c Magazzini e depositi
- Am02d Sedi istituzionali comunali
- Am02e Uffici comunali
- Am03a Consolato
- Am05a Poste - Agenzie di base e uffici succursali
- Am06a Sedi istituzionali provinciali
- Am06b Uffici provinciali
- Am07a Sedi istituzionali regionali
- Am07b Uffici regionali
- Am08a Prefettura
- Am08b Uffici, provveditorati e agenzie statali
- Am09a Acqua potabile uffici
- Am09b Edilizia residenziale uffici
- Am09c Energia elettrica uffici
- Am09d Gas metano uffici
- Am09e Poste e telecomunicazioni uffici
- Am09f Previdenza e assistenza uffici
- Am09g Trasporti e mobilità uffici
- At01a Istituti, opere e fondazioni religiose
- At02a Chiese e santuari cattolici
- At02b Luoghi per il culto e centri di confessioni religiose
- At02c Oratori e opere parrocchiali
- At03a Uffici ecclesiastici
- Co02a Mercati rionali
- Co03b Mercato floricolo
- Co03c Mercato ittico
- Co03d Mercato ortofrutticolo
- Cu01a Associazioni culturali
- Cu02a Centri sociali e ricreativi
- Cu02b Sedi di associazioni socio-culturali e di categoria
- Cu03a Archivi
- Cu03b Biblioteche Centrali
- Cu03c Biblioteche di quartiere
- Cu03d Specialistiche e di conservazione
- Cu03e Centri di documentazione e altre biblioteche
- Cu04a Centri congressi e sale conferenze
- Cu06b Istituti Culturali e monumenti
- Cu06d Musei
- Cu06e Sedi espositive
- Cu07b Scuola di cinema
- Cu07c Scuola di danza
- Cu07d Scuola di musica
- Cu07e Scuola di teatro
- Cu08a Auditorium
- Cu08b Polifunzionale
- Cu08c Teatro
- Ed02b Residenza in locazione a canone convenzionato
- Ed02d Residenza pubblica
- Ed02e Residenza per studenti
- Gi01a Istituti penali
- Gi01b Istituti penali minorili
- Gi02a Tribunale
- Gi02c Uffici giudiziari
- Im01a Aeroporti
- Im01b Scali e depositi ferroviari
- Im01c Stazioni ferroviarie
- Im01d Stazioni MM
- Im02a Parcheggi pertinenziali
- Im02c Parcheggi pubblici esterni alla carreggiata
- Im02d Parcheggi pubblici d'interscambio
- Im02e Parcheggi pubblici per i grandi servizi pubblici
- It01a Depositi autobus, tram e metropolitana
- It01b Depositi e autorimesse (Gestione rifiuti)
- It02a Impianti e sezioni distaccate acqua potabile
- It03a Cabine e impianti gas metano
- It03b Cogeneratori gas metano
- It04a Cabine elettriche
- It04c Stazioni e sottostazioni elettriche
- It04d Unità e poli operativi distribuzione energia elettrica
- It05a Impianti di raccolta rifiuti
- It05c Smaltimento rifiuti
- It05d Impianti smaltimento e recupero rifiuti
- It06a Depuratori
- It06b Spriglieri
- Is01a Centro giochi
- Is01b Centro prima infanzia
- Is01e Micronido
- Is01f Nidi d'infanzia
- Is01g Nido aziendale
- Is01h Nido famiglia
- Is02a Scuole di formazione professionale
- Is03a Scuole per l'infanzia
- Is03b Scuole per l'infanzia speciali
- Is03c Scuole per l'infanzia straniere
- Is04a Scuole primarie
- Is04b Scuole primarie speciali
- Is04c Scuole primarie straniere
- Is05a Scuole secondarie inferiori
- Is05b Scuole secondarie inferiori speciali
- Is05c Scuole secondarie inferiori straniere
- Is06a Conservatorio
- Is06b Istituto d'Arte
- Is06c Istituto istruzione superiore
- Is06d Istituto magistrale
- Is06e Istituto professionale
- Is06f Istituto tecnico
- Is06g Liceo
- Is06h Perito
- Is07a Centri di Formazione
- Is07c Enti accreditati di formazione professionale
- Is07d Fondazione Scuole Civiche
- Is08a Tempo per le famiglie
- Sa01a Canile
- Sa02a Centri di psicologia del bambino
- Sa02c Centri ASL
- Sa02d Ufficio Relazione con il Pubblico e Direzioni ASL
- Sa02e Unità tutela dei minori
- Sa03a Cimiteri
- Sa04a Pronto soccorso e pronto intervento
- Sa05a Servizi di medicina di laboratorio
- Sa06a Struttura ospedaliera
- Sa07a Consultori Pediatrici
- Sa07b Strutture ambulatoriali
- Sa08a Strutture di ricovero e cura
- Sa09a Strutture psichiatriche
- Sa10a Farmacie
- Sa10b Medici di Medicina Generale
- Sa10c Pediatri libera scelta
- Sa10d Veterinari
- Se02a Centri aggregativi multifunzionali
- Se02b Centri aggregazione giovanili
- Se02c Centri socio ricreativi culturali per anziani
- Se03b Servizi Comunali di accesso per adulti
- Se03c Servizi Comunali specialistici per adulti
- Se03d Servizi di Assistenza Domiciliare per adulti
- Se03e Servizi Residenziali per adulti
- Se03f Servizi Territoriali per adulti
- Se04b Servizi Comunali di accesso per anziani
- Se04c Servizi Comunali specialistici per anziani
- Se04d Servizi di Assistenza Domiciliare per anziani
- Se04e Servizi Residenziali per anziani
- Se04f Servizi Territoriali per anziani
- Se05a Servizi Comunali di accesso per disabili
- Se05b Servizi Comunali specialistici per disabili
- Se05c Servizi di Assistenza Domiciliare per disabili
- Se05d Servizi Residenziali per disabili
- Se05e Servizi Territoriali per disabili
- Se06b Servizi Comunali di accesso per minori
- Se06c Servizi Comunali specialistici per minori
- Se06d Servizi di Assistenza Domiciliare per minori
- Se06e Servizi Residenziali per minori
- Se06f Servizi Territoriali per minori
- Si01a Carabinieri - Caserme e stazioni
- Si01b Carabinieri - Centro detentivo per la permanenza temporanea e assis
- Si01c Carabinieri - Comandi e uffici
- Si02a Forze Armate - Caserme e impianti
- Si02b Forze Armate - Comandi
- Si02c Forze Armate - Scuola militare
- Si03a Guardia di Finanza - Comandi interregionali e regionali
- Si03b Guardia di Finanza - Gruppi e Compagnie
- Si03c Guardia di Finanza - Nuclei regionali e provinciali polizia tributaria
- Si03d Guardia di Finanza - Nuclei speciali
- Si04a Polizia di Stato - Caserme e commissariati
- Si04b Polizia di Stato - Comandi e Posti di P.S.
- Si04c Polizia di Stato - Scuola P.S.
- Si04d Polizia Ferroviaria
- Si04e Polizia frontiera
- Si04f Polizia stradale
- Si04g Questura
- Si05a Polizia Locale - Autoparco e depositi giudiziari
- Si05b Polizia Locale - Comandi e presidi
- Si05c Polizia Locale - Nuclei
- Si05d Polizia Locale - Scuola polizia municipale
- Si05e Polizia Locale - Sezioni
- Si07a Protezione Civile - Aree di esercitazione
- Si07b Protezione Civile - Sedi
- Si08a Vigili del Fuoco - Caserma e uffici
- Sp01a Centri polivalenti
- Sp02b Centri balneari
- Sp02c Centri sportivi
- Sp02e Piscine
- Sp03a Grande impianto
- Sp03c Stadio pubblico o regolato da atto d'asservimento
- Sp04a Strutture sportive oratoriali
- Tu01a Campeggi
- Tu01b Ostelli
- Tu02a Fiera e spazi espositivi
- Un01a Centri ricerca/laboratori di ricerca
- Un02a Accademie e Istituti superiori di studi
- Un02b Incubatori d'impresa
- Un02c Sedi e poli universitari
- Un02d Servizi per studenti
- Ve01a Giardino di quartiere
- Ve01b Giardino pubblico
- Ve01c Parco estensivo
- Ve01d Parco storico
- Ve01e Parco urbano


















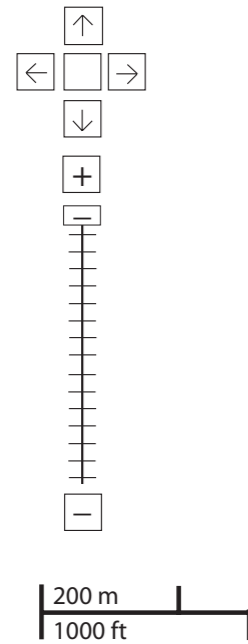
200 m  
1000 ft

\*Servizi programmati dal Piano Triennale delle Opere Pubbliche (PTOOPP)

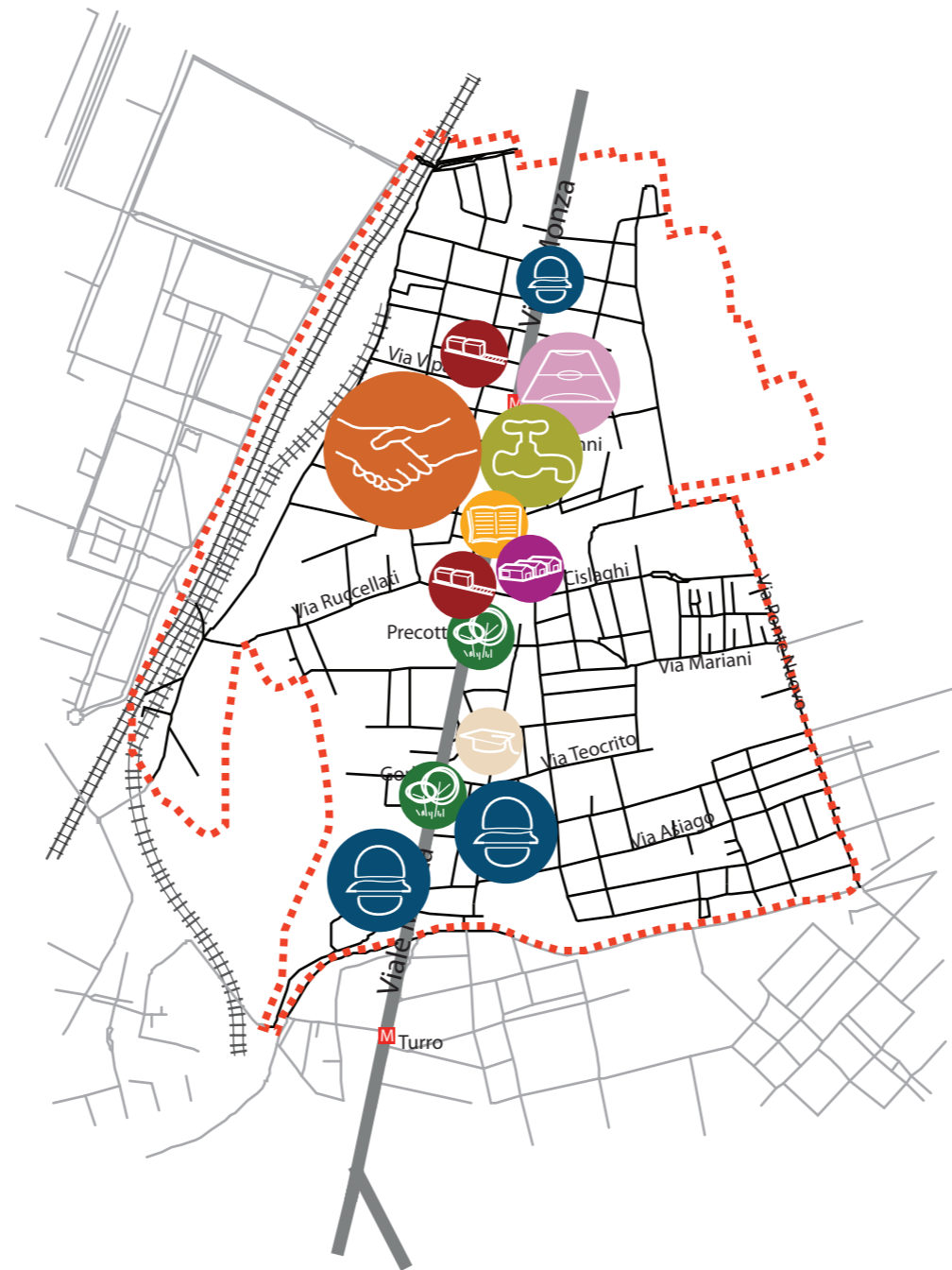


**problemi**

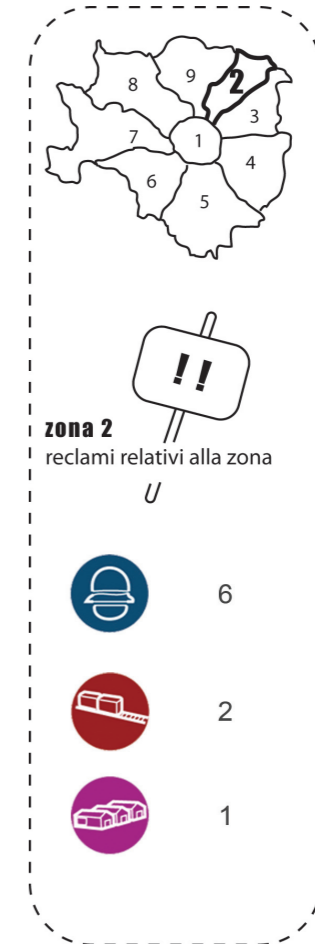
- cultura  

- università e ricerca  

- istruzione  

- salute  

- servizi sociali  

- giustizia, sicurezza e protezione civile  

- sport  

- verde  

- edilizia residenziale sociale  

- amministrativo  

- attrezzature religiose  

- infrastrutture per mobilità e trasporto pubblico  

- commercio e attività produttive  

- infrastrutture tecnologiche e per l'ambiente  

- turismo  




**Ascolto della Città**


















PROBLEMI	potenzialità
----------	--------------

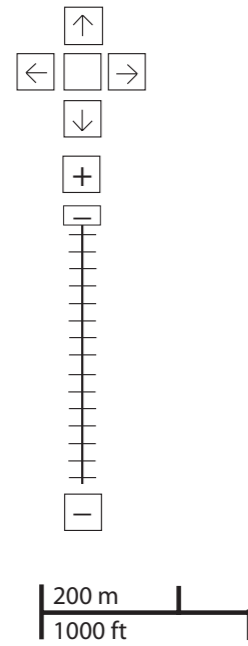


Considerazioni derivanti dall'analisi dei media (carta stampata e web) e dagli incontri pubblici nel periodo che va da giugno 2007 a giugno 2008.



**potenzialità**

- cultura  

- università e ricerca  

- istruzione  

- salute  

- servizi sociali  

- giustizia, sicurezza e protezione civile  

- sport  

- verde  

- edilizia residenziale sociale  

- amministrativo  

- attrezzature religiose  

- infrastrutture per mobilità e trasporto pubblico  

- commercio e attività produttive  

- infrastrutture tecnologiche e per l'ambiente  

- turismo  




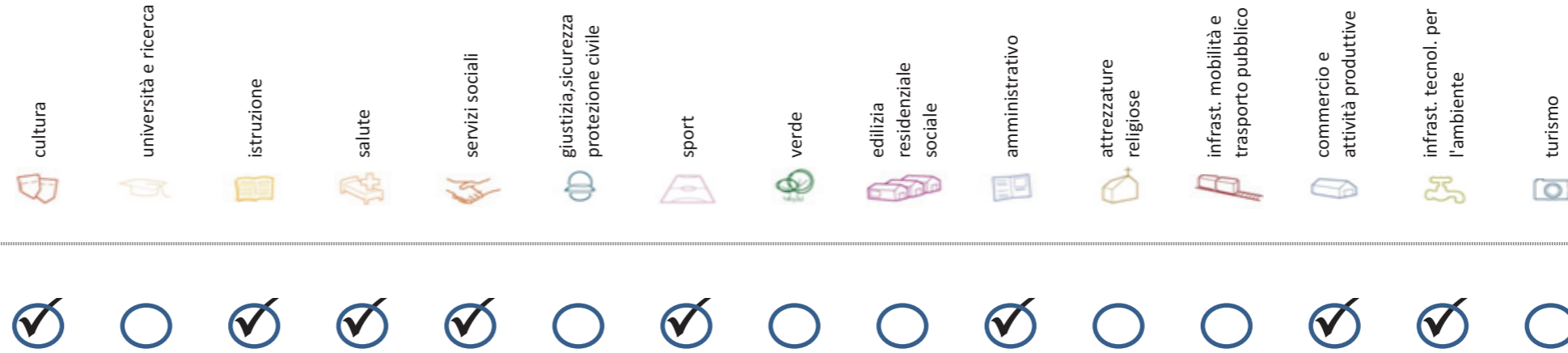
**Ascolto della Città**



problemi **POTENZIALITA'**

Considerazioni derivanti dall'analisi dei media (carta stampata e web) e dagli incontri pubblici nel periodo che va da giugno 2007 a giugno 2008.

## Soddisfazione del bisogno di servizi



Servizi di natura territoriale per cui è possibile misurare il livello di soddisfazione del bisogno in rapporto ai bacini di utenza potenziale

Esprime la quota di popolazione residente nel NIL che, essendo potenzialmente target del servizio, **rischia di non essere servita sulla base dell'offerta presente.**

Ha la funzione di ponderare il bisogno potenzialmente insoddisfatto rilevato "entro il NIL" **rispetto al complessivo bisogno del servizio espresso a livello cittadino.**

Indice sintetico che quantifica il **livello di criticità potenziale del NIL** per il servizio sulla base delle due precedenti misure. La scala va da **0 (bisogno soddisfatto)** a **5 (segnale d'attenzione)**.

Per la metodologia completa si veda il documento **"Il Piano dei Servizi del Comune di Milano – Metodologia e analisi del bisogno di servizi"**

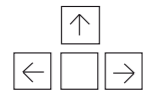
Categoria	Tipologia di servizio	% di bisogno non soddisfatto entro il NIL	% di bisogno non soddisfatto del NIL rispetto al bisogno cittadino	Livello di criticità da 0 a 5
Cultura	Biblioteche di quartiere	0,7%	0,0%	1
	Nidi d'infanzia	21,5%	1,9%	3
Istruzione	Scuole per l'infanzia	46,4%	1,5%	2
	Scuole primarie	13,0%	1,6%	1
	Scuole sec. di I grado	7,9%	0,8%	1
	Consultori pediatrici	57,6%	1,8%	2
Salute	Strutture ambulatoriali	15,0%	1,2%	1
	Farmacie	30,0%	17,6%	3
	Medici di med. generale	11,1%	5,7%	1
	Pediatrati di libera scelta	48,5%	2,3%	3
Commercio e att. produttive	Mercati rionali coperti	56,7%	2,0%	2

Categoria	Tipologia di servizio	% di bisogno non soddisfatto entro il NIL	% di bisogno non soddisfatto del NIL rispetto al bisogno cittadino	Livello di criticità da 0 a 5
Sport	CAM	9,8%	0,5%	1
	Servizi sociali	CAG	14,2%	0,6%
Sport	CSRCA	23,5%	1,1%	1
	Centri sportivi Calcio	31,7%	1,5%	1
	Centri sportivi	31,7%	2,2%	1
	Palestre	24,6%	1,1%	1
Sport	Piscine coperte	6,4%	1,2%	1
	Strut. sport. oratoriali	1,3%	0,2%	1
	Amministrativo	Sedi di Milano semplice	100,0%	2,2%
Amministrativo	Uffici postali	38,1%	2,9%	2
	Infrast. tecnol. per l'ambiente	Riciclerie	76,4%	5,4%

## indicatori territoriali

Analisi delle superfici	Analisi mobilità	Analisi esercizi di vicinato	Caratteristiche NIL
<p><b>Superficie Totale</b> (estensione areale totale, al lordo delle strade) 300,56 ha</p> <p>Aree in trasformazione da PGT % / ha</p> <p>Superficie coperta / ha 28,21% / 84,8 ha</p> <p>Superficie coperta ERP/ ha % / ha</p> <p>Aree a verde / ha % / ha</p>	<p><b>Mezzi pubblici</b> Numero fermate metro (FNM, Passante) 4 Numero fermate mezzi di superficie 64 pari a 0,21 unità/ha</p> <p><b>Mobilità Ambiente</b> Piste ciclabili m/ab Superficie sosta veicoli</p>	<p>Numero di esercizi di vicinato 287 pari a 0,95 unità/ha</p> <p>Numero di esercizi commerciali media struttura di vendita 18 pari a 0,06 unità/ha</p> <p>Numero di esercizi commerciali grande struttura di vendita 1 unità</p> <p>Numero di pubblici esercizi 125 pari a 0,42 unità/ha</p> <p>Superficie di vendita di esercizi di vicinato per unità di superficie territoriale 52 mq/ha pari a 0,61 mq/ab</p> <p>Superficie di vendita per esercizi di media distribuzione per unità di superficie 40 mq/ha pari a 0,47 mq/ab</p> <p>Numero imprese (2007) 180 unità</p>	<p>Presenza servizi sovra NIL Centri di ricerca</p> <p>Presenza barriere fisiche (che rendono chiuso il NIL) -</p>

# trasformazioni in corso



200 m  
1000 ft

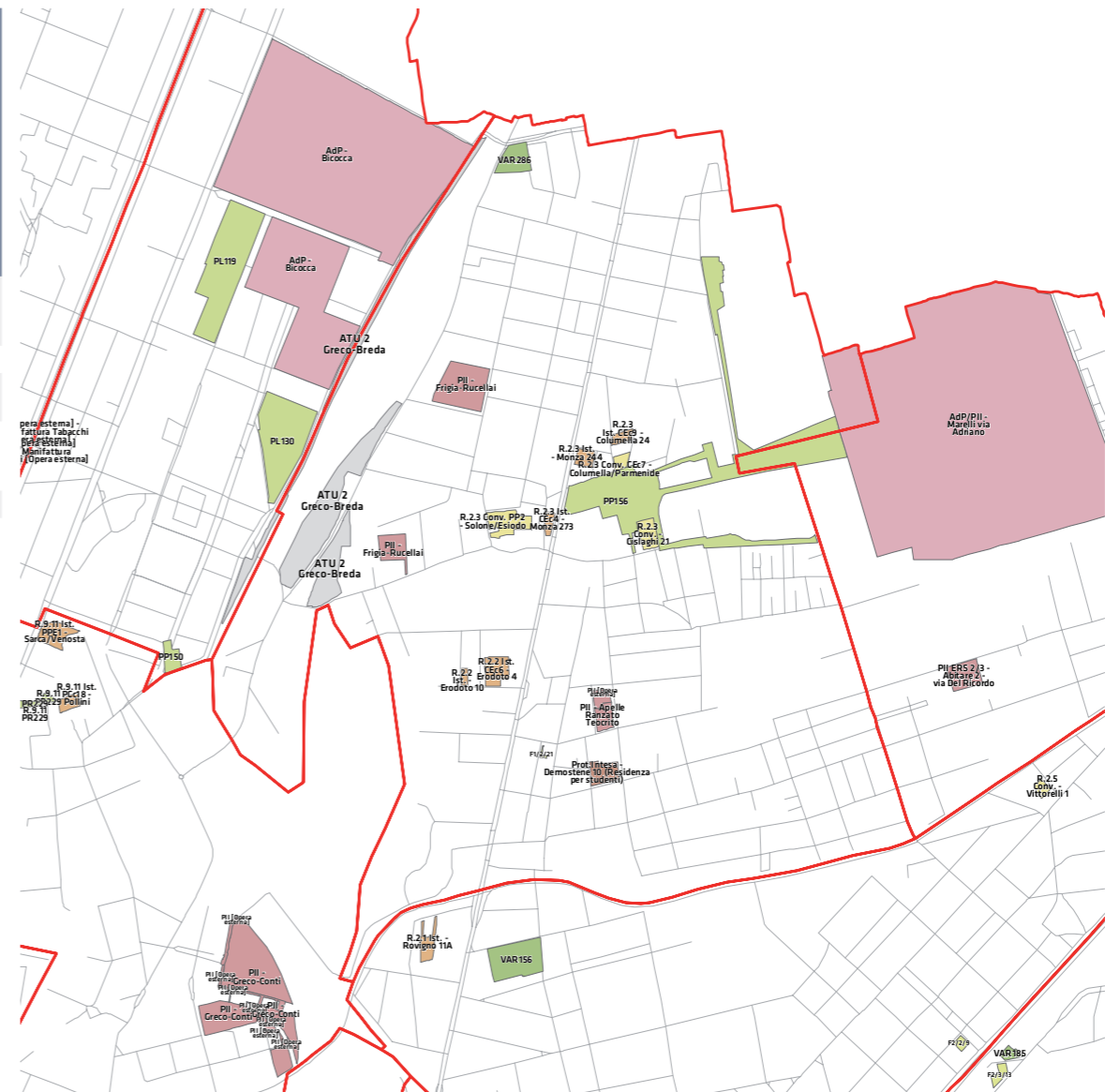
### Legenda

- Rete stradale
- Perimetri NIL
- ATU
- Piano delle alienazioni
- Accordi di Programma
- Accordo Quadro
- Bando
- Convenzione
- Istanza
- Progetti viabilistici Expo
- PA
- PA Obbligatorie
- PCC in deroga
- PII e opere esterne
- PIR
- PRECU
- PRU
- Protocollo di Intesa
- VAR
- Zona C

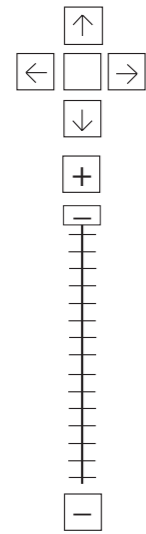
Denominazione	St	superficie lorda di pavimento						
		totale	residenza	commercio	terziario	ricettivo	produttivo	funzioni compatibili
Accordo di Programma Marelli via Adriano	164698	32940	32940	-	-	-	-	-
VAR 286 Breda-P.to Corsini-Fortezza	6313	4588	-	-	-	-	-	4588
PP156 viale Monza	19065	15238	12111	-	-	-	-	3127
PII Frigia-Rucellai (Frigia 19)	22055	14332	13696	636	-	-	-	-
PII Frigia-Rucellai (Rucellai 34)	22055	14332	13696	636	-	-	-	-
PII Apelle Ranzato Teocrito	3377	3013	2213	-	580	-	-	-
PdI   via Demostene 10	-	3500	3500	-	-	-	-	-
Conv   R.2.3   Cislighi 21	-	-	-	-	-	-	-	-
Conv   R.2.3   Columella/Parmenide   CEc7	-	-	-	-	-	-	-	-
Conv   R.2.3   Solone/Esiodo   PP2	-	-	-	-	-	-	-	-
Ist   R.2.2   Erodoto 10	-	-	-	-	-	-	-	-
Ist   R.2.2   Erodoto 4   CEc6	-	-	-	-	-	-	-	-
Ist   R.2.3   Columella 24   CEc9	-	-	-	-	-	-	-	-
Ist   R.2.3   Monza 244	-	-	-	-	-	-	-	-
Ist   R.2.3   Monza 273   CEc4	-	-	-	-	-	-	-	-
Piano delle Alienazioni F1/2/21	-	-	-	-	-	-	-	-

stima della popolazione a fine insediamento													n° componenti						
classi d'età																			
0-2	3-5	6-10	11-13	14-16	17-18	19-24	25-34	35-44	45-54	55-64	65-74	75+	Tot	1	2	3	4	5+	Tot
45	39	54	29	23	14	42	154	196	107	71	45	22	841	82	88	84	67	16	337
-	-	-	-	-	-	-	-	-	-	-	-	-	-	-	-	-	-	-	-
16	14	20	11	9	5	16	57	72	39	26	16	8	309	30	32	31	25	6	124
19	16	23	12	10	6	18	64	81	45	30	19	9	350	34	37	35	28	7	141
19	16	23	12	10	6	18	64	81	45	30	19	9	350	34	37	35	28	7	141
-	-	-	-	-	-	-	-	-	-	-	-	-	-	-	-	-	-	-	-
-	-	-	-	-	-	-	-	-	-	-	-	-	-	-	-	-	-	-	-
-	-	-	-	-	-	-	-	-	-	-	-	-	-	-	-	-	-	-	-
-	-	-	-	-	-	-	-	-	-	-	-	-	-	-	-	-	-	-	-
-	-	-	-	-	-	-	-	-	-	-	-	-	-	-	-	-	-	-	-
-	-	-	-	-	-	-	-	-	-	-	-	-	-	-	-	-	-	-	-
-	-	-	-	-	-	-	-	-	-	-	-	-	-	-	-	-	-	-	-
-	-	-	-	-	-	-	-	-	-	-	-	-	-	-	-	-	-	-	-
-	-	-	-	-	-	-	-	-	-	-	-	-	-	-	-	-	-	-	-
-	-	-	-	-	-	-	-	-	-	-	-	-	-	-	-	-	-	-	-

Nome	Standard totale (mq)	Cessione/asservimento aree	Cessione/asservimento parcheggi	Standard monetizzato (mq)	Standard qualitativo (tipologia)	Standard qualitativo (mq eq.)	Opere aggiuntive	Urbanizzazione primaria/secondaria
AdP Marelli via Adriano	248.794	92.323	8.040	RSA	88.700		Elettrodotti	
PP156 viale Monza	11494							
PII Frigia-Rucellai (Frigia 19 Rucellai 34)	14276	5825	2682	5768				
PII/Opera Esterna Apelle Ranzato Teocrito								Verde

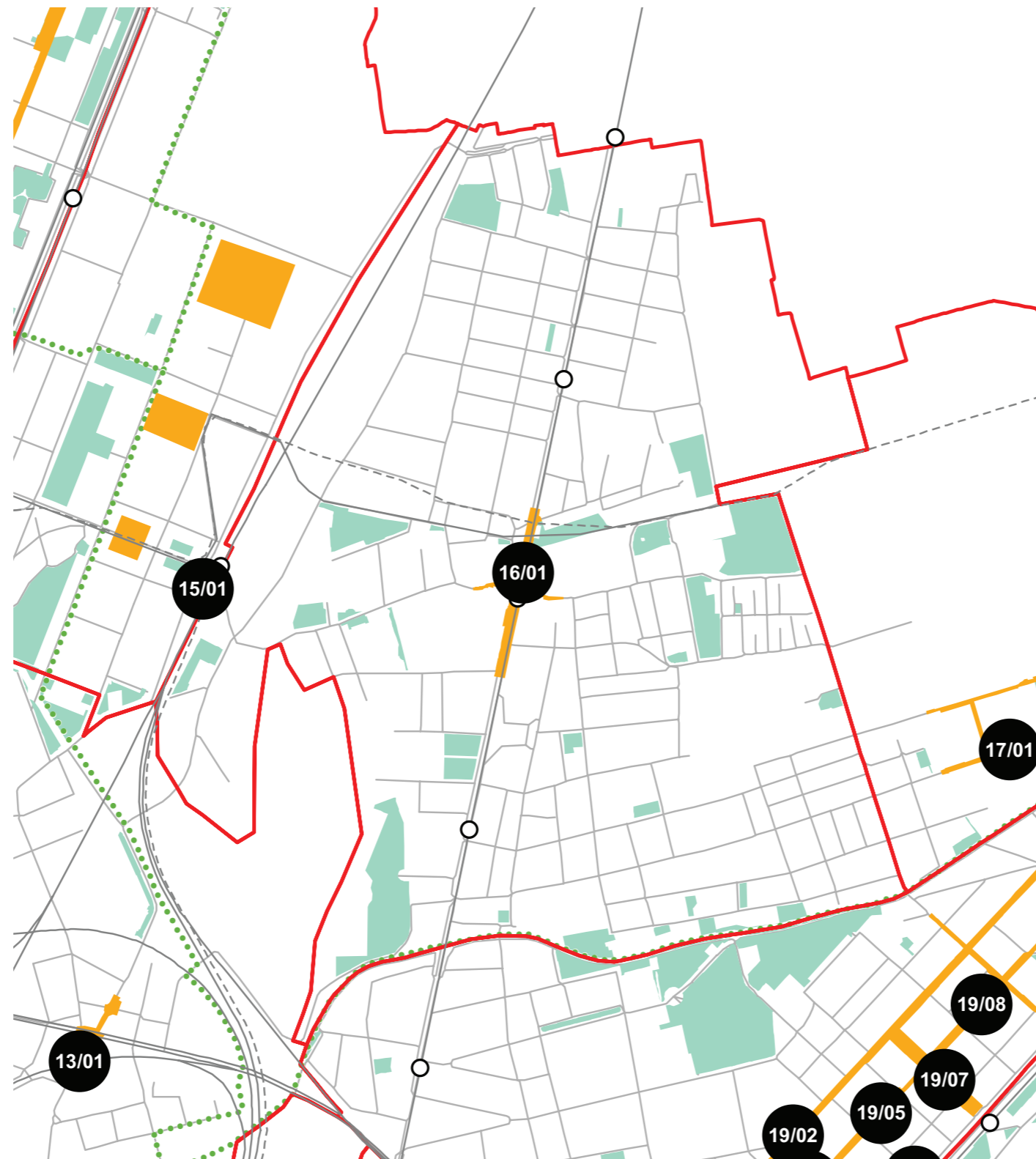


## progettazione locale



200 m  
1000 ft

- Legenda**
- Rete stradale
  - Perimetri NIL
  - ... Raggi verdi
  - Verde esistente
  - ▨ Verde programmato
  - Parchi regionali
  - ▨ Aree pedonali
  - ▨ Piani di cintura urbana
  - Ambiti di trasformazione
  - Centralità locali
  - Rete trasporto pubblico esistente
  - Rete trasporto pubblico programmato
  - Fermate MM esistenti
  - Fermate MM programmate



Riqualificazione dell'asse storico di viale Monza in continuità al progetto di riqualificazione di Piazzale Loreto e Corso Buenos Aires. Riqualificazione coordinata con i comuni di Sesto San Giovanni e Monza per la costruzione di un boulevard metropolitano tra le due provincie.

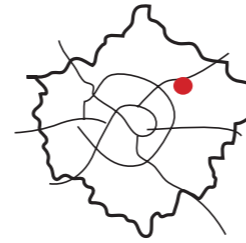
Il NIL è parte di un Ambito di Rinnovamento Urbano. E' da prevedere una riqualificazione generale dell'assetto infrastrutturale esistente.

### Interventi specifici

- 16/01 Viale Monza  
Riqualificare e ampliare le superfici pedonali per incentivare il commercio al dettaglio



## analisi



localizzazione NIL



mappa del NIL

**Residenti:** **15.991**  
*Variazione prevista al 2034:* 19454 (+21,7%)

**Densità abitativa (ab/km2):** **6.576**  
*Densità prevista al 2034:* 8.001

### Struttura per età

**Bambini (0-5):** **1028 (6,4%)**  
*Variazione prevista al 2034:* 1144 (+11,3%)

**Minorenni (0-17):** **3043 (19%)**  
*Variazione prevista al 2034:* 3520 (+15,7%)

**Giovani (18 - 34):** **3244 (20,3%)**  
*Variazione prevista al 2034:* 4400 (+35,6%)

**Anziani (65+):** **2440 (15,3%)**  
*Variazione prevista al 2034:* 3290 (+34,8%)

**"Grandi" anziani (85+):** **281 (1,8%)**  
*Variazione prevista al 2034:* 533 (+89,7%)

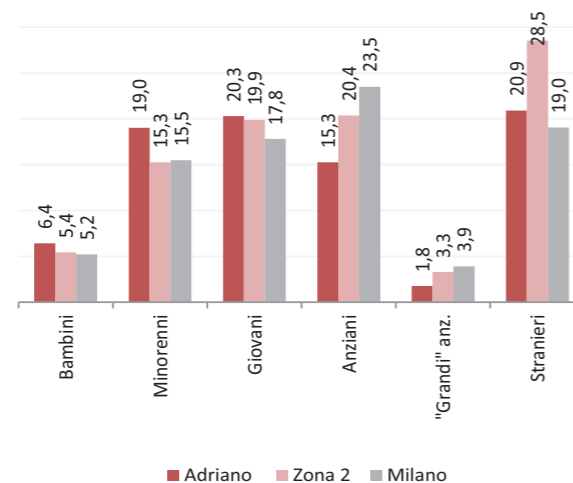
### Popolazione straniera

**Totale stranieri:** **3342 (20,9%)**

**Minorenni tra gli stranieri:** **730 (21,8%)**

**Cittadinanze prevalenti (% su totale stranieri)**

1° Filippine	530 (15,9%)
2° Egitto	457 (13,7%)
3° Cinese, Repubblica Popolare	372 (11,1%)



### Dotazione di servizi

**Dotazione servizi:** **mq**  
*Per abitante:* mq/ab

**Dotazione minima:** **mq**  
*Per abitante:* mq/ab

**Dotazione min. Milano:** **mq**  
*Per abitante:* mq/ab

### Destinazione d'uso degli edifici

**Residenziale:** **51,0%**  
*A Milano:* 60,2%

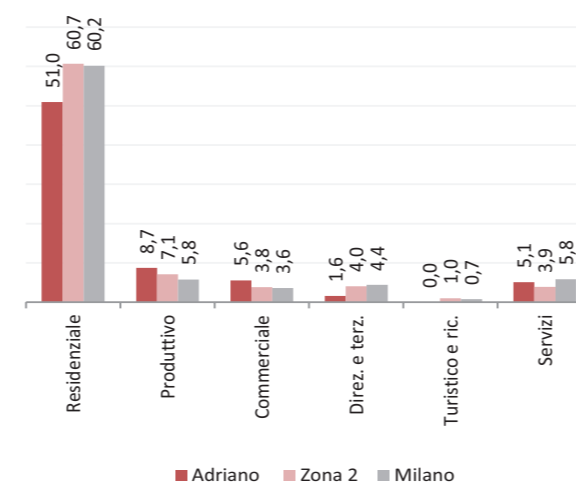
**Produttivo:** **8,7%**  
*A Milano:* 5,8%

**Commerciale:** **5,6%**  
*A Milano:* 3,6%

**Direzionale e terziario:** **1,6%**  
*A Milano:* 4,4%

**Turistico e ricettivo:** **0,0%**  
*A Milano:* 0,7%

**Servizi:** **5,1%**  
*A Milano:* 5,8%



### Potenzialità

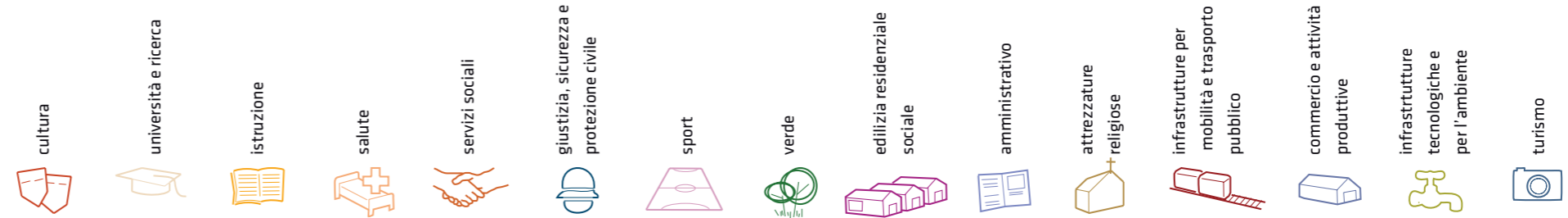
Progetto di portare in una vecchia cascina il Museo della Bicicletta.

### Problemi

Sono diffusi fenomeni di degrado del patrimonio edilizio, con connessi di abusivismo.

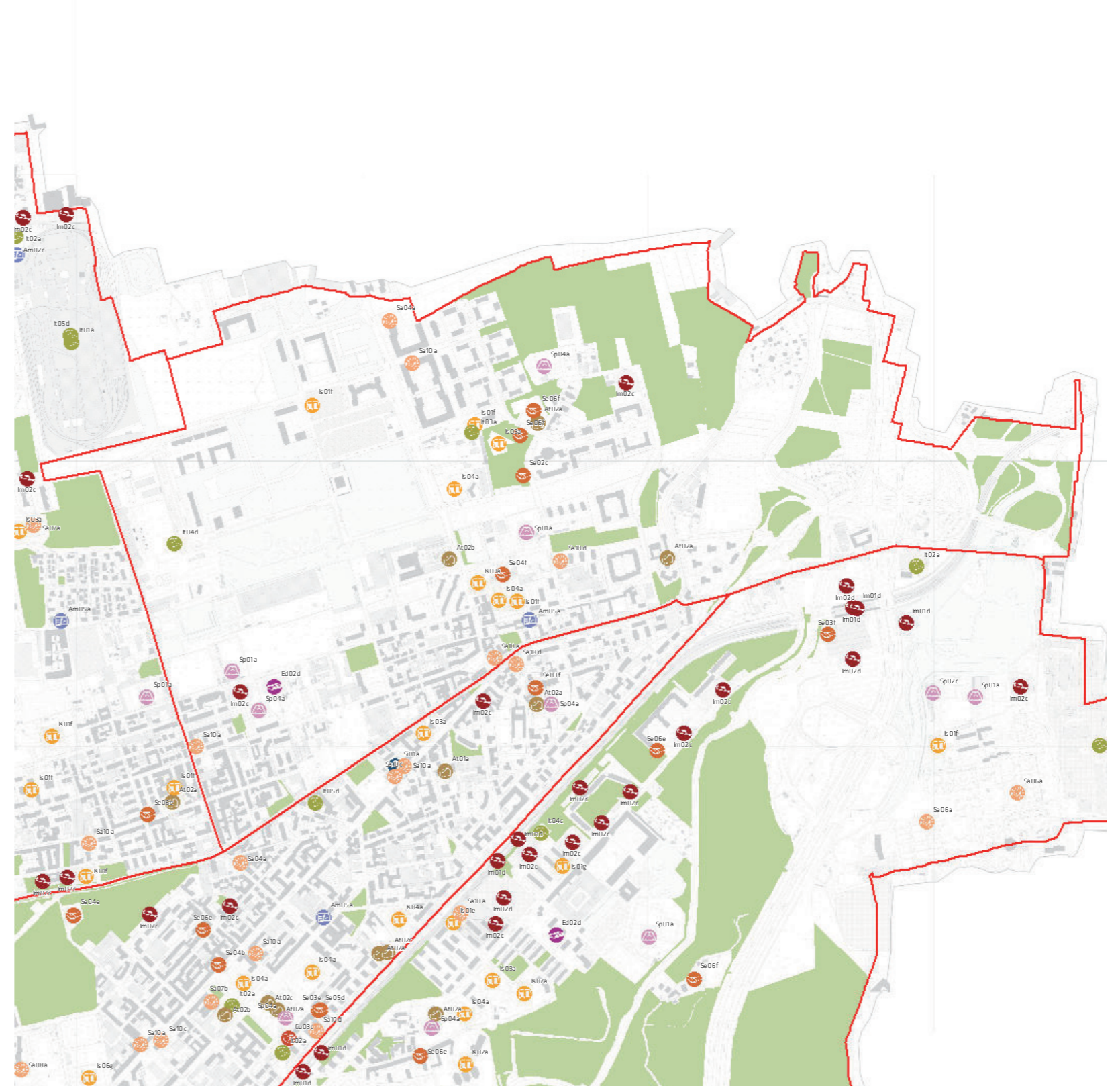
Considerazioni derivanti dall'analisi dei media (carta stampata e web) e dagli incontri pubblici nel periodo che va da giugno 2007 a giugno 2008.

# servizi esistenti e programmati\*







































## Mappatura

- Am01a Borsari
- Am02a Centro cucina e mensa
- Am02b Consigli di Zona
- Am02c Magazzini e depositi
- Am02d Sedi istituzionali comunali
- Am02e Uffici comunali
- Am03a Consolato
- Am05a Poste - Agenzie di base e uffici succursali
- Am06a Sedi istituzionali provinciali
- Am06b Uffici provinciali
- Am07a Sedi istituzionali regionali
- Am07b Uffici regionali
- Am08a Prefettura
- Am08b Uffici, provveditorati e agenzie statali
- Am09a Acqua potabile uffici
- Am09b Edilizia residenziale uffici
- Am09c Energia elettrica uffici
- Am09d Gas metano uffici
- Am09e Poste e telecomunicazioni uffici
- Am09f Previdenza e assistenza uffici
- Am09g Trasporti e mobilità uffici
- At01a Istituti, opere e fondazioni religiose
- At02a Chiese e santuari cattolici
- At02b Luoghi per il culto e centri di confessioni religiose
- At02c Oratori e opere parrocchiali
- At03a Uffici ecclesiastici
- Co02a Mercati rionali
- Co03a Mercato floricolo
- Co03c Mercato ittico
- Co03d Mercato ortofrutticolo
- Cu01a Associazioni culturali
- Cu02a Centri sociali e ricreativi
- Cu02b Sedi di associazioni socio-culturali e di categoria
- Cu03a Archivi
- Cu03b Biblioteche Centrali
- Cu03c Biblioteche di quartiere
- Cu03d Specialistiche e di conservazione
- Cu03e Centri di documentazione e altre biblioteche
- Cu04a Centri congressi e sale conferenze
- Cu06b Istituti Culturali e monumenti
- Cu06d Musei
- Cu06e Sedi espositive
- Cu07b Scuola di cinema
- Cu07c Scuola di danza
- Cu07d Scuola di musica
- Cu07e Scuola di teatro
- Cu08a Auditorium
- Cu08b Polifunzionale
- Cu08c Teatro
- Ed02b Residenza in locazione a canone convenzionato
- Ed02d Residenza pubblica
- Ed02e Residenza per studenti
- Gi01a Istituti penali
- Gi01b Istituti penali minorili
- Gi02a Tribunale
- Gi02c Uffici giudiziari
- Im01a Aeroporti
- Im01b Scali e depositi ferroviari
- Im01c Stazioni ferroviarie
- Im01d Stazioni MM
- Im02a Parcheggi pertinenziali
- Im02c Parcheggi pubblici esterni alla carreggiata
- Im02d Parcheggi pubblici d'interscambio
- Im02e Parcheggi pubblici per i grandi servizi pubblici
- It01a Depositi autobus, tram e metropolitana
- It01b Depositi e autorimesse (Gestione rifiuti)
- It02a Impianti e sezioni distaccate acqua potabile
- It03a Cabine e impianti gas metano
- It03b Cogeneratori gas metano
- It04a Cabine elettriche
- It04c Stazioni e sottostazioni elettriche
- It04d Unità e poli operativi distribuzione energia elettrica
- It05a Impianti di raccolta rifiuti
- It05c Smaltimento rifiuti
- It05d Impianti smaltimento e recupero rifiuti
- It06a Depuratori
- It06b Spriglieratori
- Is01a Centro giochi
- Is01b Centro prima infanzia
- Is01c Micronido
- Is01d Nidi d'infanzia
- Is01g Nido aziendale
- Is01h Nido famiglia
- Is02a Scuole di formazione professionale
- Is03a Scuole per l'infanzia
- Is03b Scuole per l'infanzia speciali
- Is03c Scuole per l'infanzia straniere
- Is04a Scuole primarie
- Is04b Scuole primarie speciali
- Is04c Scuole primarie straniere
- Is05a Scuole secondarie inferiori
- Is05b Scuole secondarie inferiori speciali
- Is05c Scuole secondarie inferiori straniere
- Is06a Conservatorio
- Is06b Istituto d'Arte
- Is06c Istituto istruzione superiore
- Is06d Istituto magistrale
- Is06e Istituto professionale
- Is06f Istituto tecnico
- Is06g Liceo
- Is06h Perito
- Is07a Centri di Formazione
- Is07c Enti accreditati di formazione professionale
- Is07d Fondazione Scuole Civiche
- Is08a Tempo per le famiglie
- Sa01a Canile
- Sa02a Centri di psicologia del bambino
- Sa02c Centri ASL
- Sa02d Ufficio Relazione con il Pubblico e Direzioni ASL
- Sa02e Unità tutela dei minori
- Sa03a Cimiteri
- Sa04a Pronto soccorso e pronto intervento
- Sa05a Servizi di medicina di laboratorio
- Sa06a Struttura ospedaliera
- Sa07a Consultori Pediatrici
- Sa07b Strutture ambulatoriali
- Sa08a Strutture di ricovero e cura
- Sa09a Strutture psichiatriche
- Sa10a Farmacie
- Sa10b Medici di Medicina Generale
- Sa10c Pediatri libera scelta
- Sa10d Veterinari
- Se02a Centri aggregativi multifunzionali
- Se02b Centri aggregazione giovanili
- Se02c Centri socio ricreativi culturali per anziani
- Se03b Servizi Comunali di accesso per adulti
- Se03c Servizi Comunali specialistici per adulti
- Se03d Servizi di Assistenza Domiciliare per adulti
- Se03e Servizi Residenziali per adulti
- Se03f Servizi Territoriali per adulti
- Se04b Servizi Comunali di accesso per anziani
- Se04c Servizi Comunali specialistici per anziani
- Se04d Servizi di Assistenza Domiciliare per anziani
- Se04e Servizi Residenziali per anziani
- Se04f Servizi Territoriali per anziani
- Se05a Servizi Comunali di accesso per disabili
- Se05b Servizi Comunali specialistici per disabili
- Se05c Servizi di Assistenza Domiciliare per disabili
- Se05d Servizi Residenziali per disabili
- Se05e Servizi Territoriali per disabili
- Se06b Servizi Comunali di accesso per minori
- Se06c Servizi Comunali specialistici per minori
- Se06d Servizi di Assistenza Domiciliare per minori
- Se06e Servizi Residenziali per minori
- Se06f Servizi Territoriali per minori
- Si01a Carabinieri - Caserme e stazioni
- Si01b Carabinieri - Centro detentivo per la permanenza temporanea e assis
- Si01c Carabinieri - Comandi e uffici
- Si02a Forze Armate - Caserme e impianti
- Si02b Forze Armate - Comandi
- Si02c Forze Armate - Scuola militare
- Si03a Guardia di Finanza - Comandi interregionali e regionali
- Si03b Guardia di Finanza - Gruppi e Compagnie
- Si03c Guardia di Finanza - Nuclei regionali e provinciali polizia tributaria
- Si03d Guardia di Finanza - Nuclei speciali
- Si04a Polizia di Stato - Caserme e commissariati
- Si04b Polizia di Stato - Comandi e Posti di P.S.
- Si04c Polizia di Stato - Scuola P.S.
- Si04d Polizia Ferroviaria
- Si04e Polizia frontiera
- Si04f Polizia stradale
- Si04g Questura
- Si05a Polizia Locale - Autoparco e depositi giudiziari
- Si05b Polizia Locale - Comandi e presidi
- Si05c Polizia Locale - Nuclei
- Si05d Polizia Locale - Scuola polizia municipale
- Si05e Polizia Locale - Sezioni
- Si07a Protezione Civile - Aree di esercitazione
- Si07b Protezione Civile - Sedi
- Si08a Vigili del Fuoco - Caserma e uffici
- Sp01a Centri polivalenti
- Sp02b Centri balneari
- Sp02c Centri sportivi
- Sp02e Piscine
- Sp03a Grande impianto
- Sp03c Stadio pubblico o regolato da atto d'asservimento
- Sp04a Strutture sportive oratoriali
- Tu01a Campi
- Tu01b Ostelli
- Tu02a Fiera e spazi espositivi
- Un01a Centri ricerca/laboratori di ricerca
- Un02a Accademie e Istituti superiori di studi
- Un02b Incubatori d'impresa
- Un02c Sedi e poli universitari
- Un02d Servizi per studenti
- Ve01a Giardino di quartiere
- Ve01b Giardino pubblico
- Ve01c Parco estensivo
- Ve01d Parco storico
- Ve01e Parco urbano

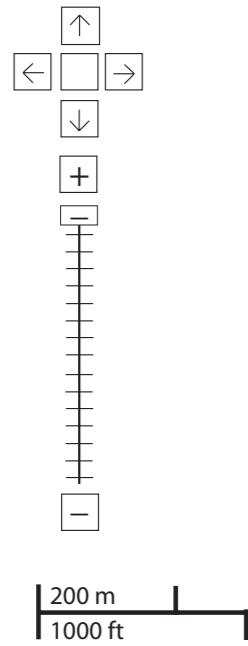
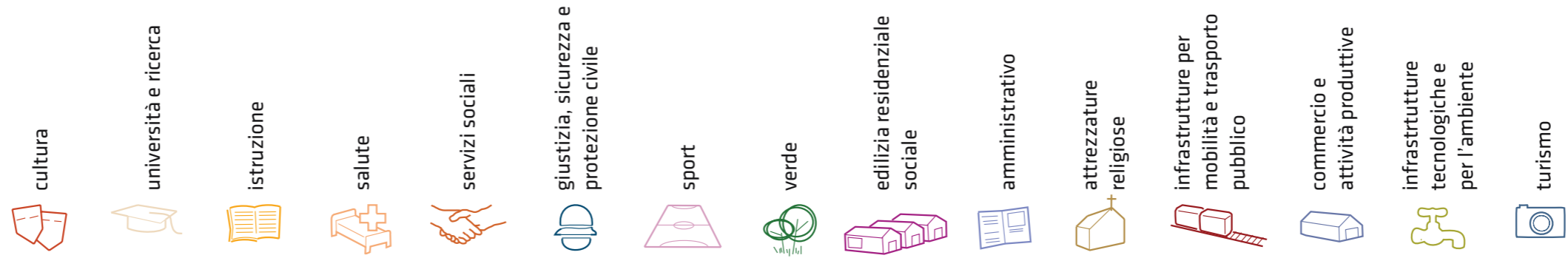


\*Servizi programmati dal Piano Triennale delle Opere Pubbliche (PTOOPP)



											
<b>TOT. (mq)</b>	0	23.368	0	10.520	30.746	5.834	0	1.656	8.318	82.542	366.665
di cui <b>SERVIZI INDISPENSABILI (mq)</b>	-	23.368	0	10.520	30.746	5.834	-	-	8.318	82.542	365.522
<i>Offerta complessiva servizi</i>											
	 Cu02b	 Is01f	 Sa04a	 Se02c	 Sp01a	 Ed02d	 Am05a	 At02a	 Im02c	 It03a	 Ve01a
		 Is03a	 Sa10a	 Se04f	 Sp04a		 Am09c	 At02b		 It03b	 Ve01a
		 Is04a	 Sa10d	 Se06e						 It04d	 Ve01e
				 Se06f							

**problemi**



**Ascolto della Città**

<b>PROBLEMI</b>	potenzialità
-----------------	--------------














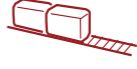



**zona 2**  
reclami relativi alla zona

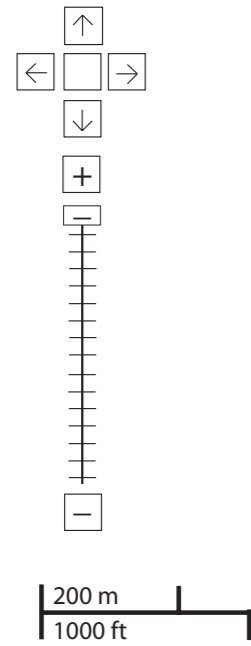
!!

- 6
- 2
- 1

Considerazioni derivanti dall'analisi dei media (carta stampata e web) e dagli incontri pubblici nel periodo che va da giugno 2007 a giugno 2008.

**potenzialità**

- cultura  

- università e ricerca  

- istruzione  

- salute  

- servizi sociali  

- giustizia, sicurezza e protezione civile  

- sport  

- verde  

- edilizia residenziale sociale  

- amministrativo  

- attrezzature religiose  

- infrastrutture per mobilità e trasporto pubblico  

- commercio e attività produttive  

- infrastrutture tecnologiche e per l'ambiente  

- turismo  




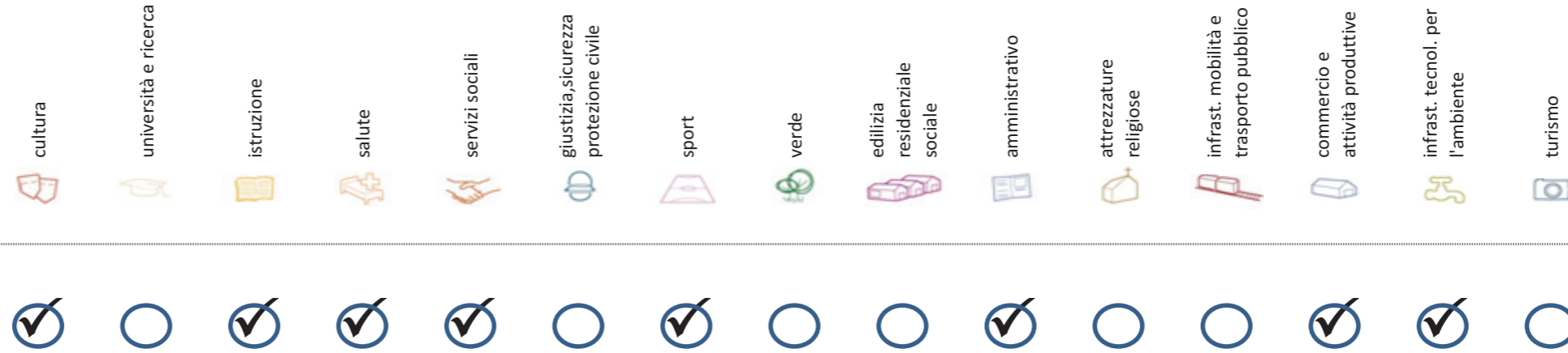
**Ascolto della Città**

problemi **POTENZIALITA'**



Considerazioni derivanti dall'analisi dei media (carta stampata e web) e dagli incontri pubblici nel periodo che va da giugno 2007 a giugno 2008.

## Soddisfazione del bisogno di servizi



Servizi di natura territoriale per cui è possibile misurare il livello di soddisfazione del bisogno in rapporto ai bacini di utenza potenziale

Esprime la quota di popolazione residente nel NIL che, essendo potenzialmente target del servizio, **rischia di non essere servita sulla base dell'offerta presente.**

Ha la funzione di ponderare il bisogno potenzialmente insoddisfatto rilevato "entro il NIL" rispetto al complessivo bisogno del servizio espresso a livello cittadino.

Indice sintetico che quantifica il **livello di criticità potenziale del NIL** per il servizio sulla base delle due precedenti misure. La scala va da **0 (bisogno soddisfatto)** a **5 (segnale d'attenzione)**.

Per la metodologia completa si veda il documento **"Il Piano dei Servizi del Comune di Milano – Metodologia e analisi del bisogno di servizi"**

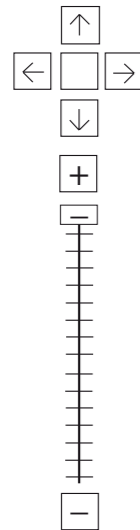
Categoria	Tipologia di servizio	% di bisogno non soddisfatto entro il NIL	% di bisogno non soddisfatto del NIL rispetto al bisogno cittadino	Livello di criticità da 0 a 5
Cultura	Biblioteche di quartiere	68,5%	2,9%	3
	Nidi d'infanzia	23,0%	1,8%	3
Istruzione	Scuole per l'infanzia	78,2%	2,4%	5
	Scuole primarie	42,8%	4,6%	4
	Scuole sec. di I grado	80,4%	7,9%	5
Salute	Consultori pediatrici	85,6%	2,5%	4
	Strutture ambulatoriali	84,8%	4,4%	4
	Farmacie	48,9%	18,7%	4
	Medici di med. generale	30,6%	9,7%	4
Commercio e att. produttive	Pediatri di libera scelta	63,6%	2,7%	4
	Mercati rionali coperti	100,0%	2,1%	4

Categoria	Tipologia di servizio	% di bisogno non soddisfatto entro il NIL	% di bisogno non soddisfatto del NIL rispetto al bisogno cittadino	Livello di criticità da 0 a 5
Servizi sociali	CAM	81,6%	2,8%	3
	CAG	21,2%	0,8%	1
Sport	CSRCA	24,6%	0,5%	1
	Centri sportivi Calcio	5,8%	0,2%	1
	Centri sportivi	5,8%	0,3%	1
Amministrativo	Palestre	55,0%	1,6%	1
	Piscine coperte	100,0%	12,5%	5
	Strut. sport. oratoriali	31,5%	3,3%	2
Infrast. tecnol. per l'ambiente	Sedi di Milano semplice	100,0%	1,4%	2
	Uffici postali	29,4%	1,4%	1
Infrast. tecnol. per l'ambiente	Riciclerie	3,2%	0,1%	1

## indicatori territoriali

Analisi delle superfici	Analisi mobilità	Analisi esercizi di vicinato	Caratteristiche NIL
<p><b>Superficie Totale</b> (estensione areale totale, al lordo delle strade) 243,2 ha</p> <p>Aree in trasformazione da PGT -</p> <p>Superficie coperta / ha 15,6 % / 37,9 ha</p> <p>Superficie coperta ERP/ ha -</p> <p>Aree a verde / ha 1,7 % / 4,1 ha</p>	<p><b>Mezzi pubblici</b> Numero fermate metro (FNM, Passante) 0 Numero fermate mezzi di superficie 34 pari a 0,1 unità/ha</p> <p><b>Mobilità Ambiente</b> Piste ciclabili - Superficie sosta veicoli -</p>	<p>Numero di esercizi di vicinato 74 pari a 0,3 unità/ha</p> <p>Numero di esercizi commerciali media struttura di vendita 2 pari a 0,01 unità/ha</p> <p>Numero di esercizi commerciali grande struttura di vendita 0,0 unità</p> <p>Numero di pubblici esercizi 33 pari a 0,1 unità/ha</p> <p>Superficie di vendita di esercizi di vicinato per unità di superficie territoriale 18 mq/ha pari a 0,4 mq/ab</p> <p>Superficie di vendita per esercizi di media distribuzione per unità di superficie 7 mq/ha pari a 0,2 mq/ab</p> <p>Numero imprese (2007) 74 unità</p>	<p>Presenza servizi sovra NIL -</p> <p>Presenza barriere fisiche (che rendono chiuso il NIL) -</p>

# trasformazioni in corso



200 m  
1000 ft

### Legenda

- Rete stradale
- Perimetri NIL
- ATU
- Piano delle alienazioni
- Accordi di Programma
- Accordo Quadro
- Bando
- Convenzione
- Istanza
- Progetti viabilistici Expo
- PA
- PA Obbligatoria
- PCC in deroga
- PII e opere esterne
- PIR
- PRECU
- PRU
- Protocollo di Intesa
- VAR
- Zona C

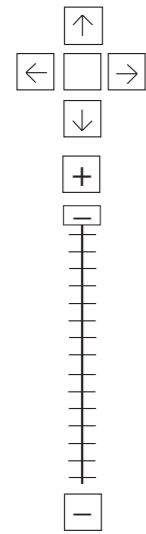
Denominazione	St	superficie lorda di pavimento						
		totale	residenza	commercio	terziario	ricettivo	produttivo	funzioni compatibili
7 aree PREEP- via Idro	-	8270	8270	-	-	-	-	-
Accordo di Programma Marelli via Adriano	164698	32940	32940	-	-	-	-	-
PII Adriano - Marelli	297770	245445	190280	19000	21665	-	-	14.500
PP 156 Viale Monza	19065	15238	12111	-	-	-	-	3127
PIIERS 2/3 Abitare 2 Via del Ricordo	-	4385	4385	-	-	-	-	-
Adp Adriano 60	20.853	15.600	12.100	3.500	-	-	-	-
Ist   R.2.16   Adriano 1   PCc9	-	-	-	-	-	-	-	-
Ist   R.2.16   San Mamete 50A	-	-	-	-	-	-	-	-
Ist   R.2.16   San Mamete 76   PCc7	-	-	-	-	-	-	-	-
Piano delle Alienazioni F1/2/20	-	-	-	-	-	-	-	-

Nome	Standard totale (mq)	Cessione/asservimento aree	Cessione/asservimento parcheggi	Standard monetizzato (mq)	Standard qualitativo (tipologia)	Standard qualitativo (mq eq.)	Opere aggiuntive	Urbanizzazione primaria/secondaria
AdP Marelli via Adriano	248794	92323	8040		RSA	88700	Elettrodotti	
PII Adriano- Marelli	226836	83594	54229		Centro polif.	74576	Interr. elett.	
PP 156 Viale Monza	11494							

stima della popolazione a fine insediamento													n° componenti						
classi d'età																			
0-2	3-5	6-10	11-13	14-16	17-18	19-24	25-34	35-44	45-54	55-64	65-74	75+	Tot	1	2	3	4	5+	Tot
11	10	14	7	6	3	11	39	49	27	18	11	6	211	21	22	21	17	4	85
45	39	54	29	23	14	42	154	196	107	71	45	22	841	82	88	84	67	16	337
227	199	275	146	118	69	215	783	994	544	361	228	112	4271	417	446	424	339	82	1708
-	-	-	-	-	-	-	-	-	-	-	-	-	-	-	-	-	-	-	-
6	5	7	4	3	2	6	21	26	14	9	6	3	112	11	12	11	9	2	45
-	-	-	-	-	-	-	-	-	-	-	-	-	-	-	-	-	-	-	-
-	-	-	-	-	-	-	-	-	-	-	-	-	-	-	-	-	-	-	-
-	-	-	-	-	-	-	-	-	-	-	-	-	-	-	-	-	-	-	-
-	-	-	-	-	-	-	-	-	-	-	-	-	-	-	-	-	-	-	-

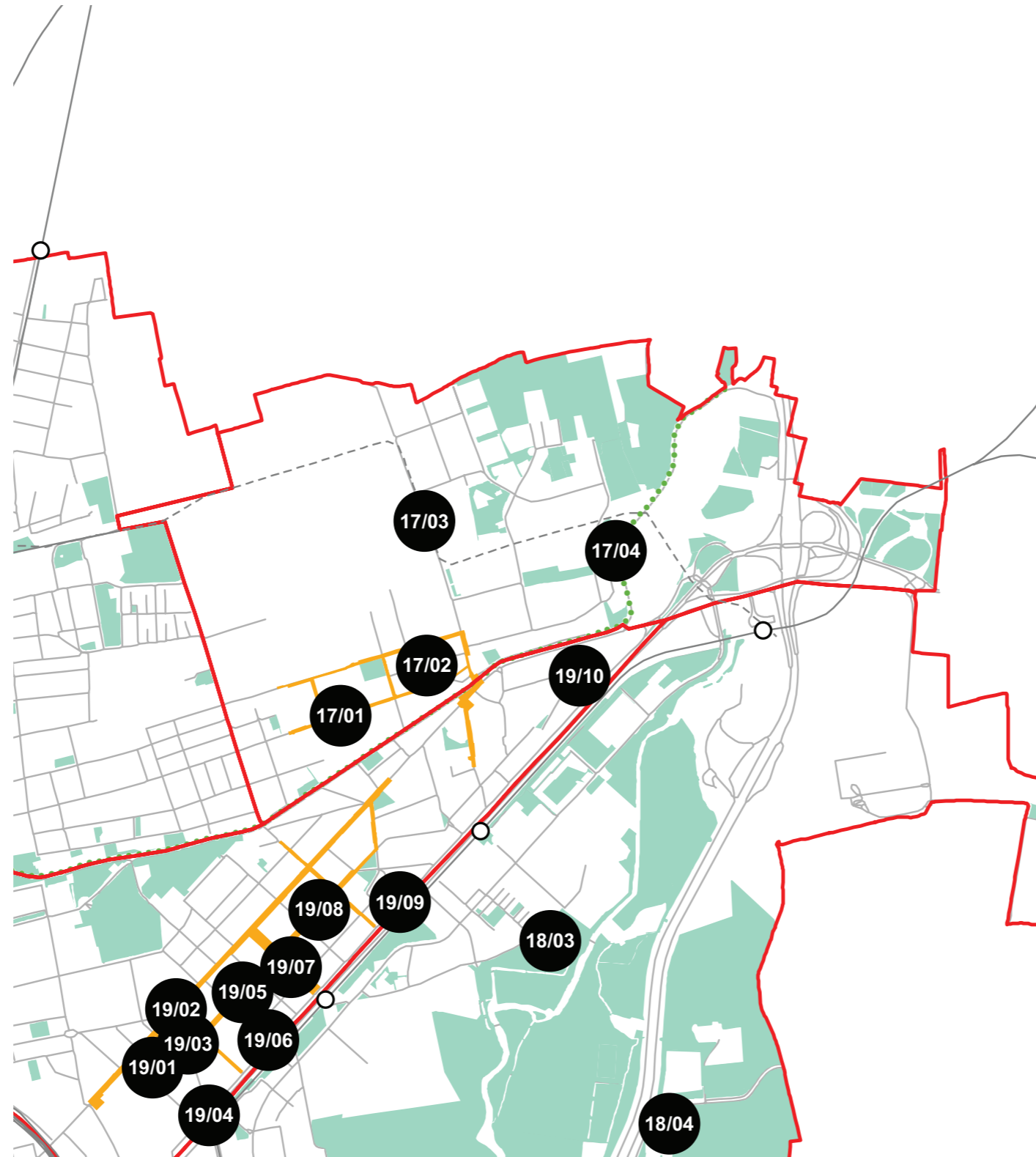


## progettazione locale



200 m  
1000 ft

- Legenda**
- Rete stradale
  - Perimetri NIL
  - ... Raggi verdi
  - Verde esistente
  - Verde programmato
  - Parchi regionali
  - Aree pedonali
  - Piani di cintura urbana
  - Ambiti di trasformazione
  - Centralità locali
  - Rete trasporto pubblico esistente
  - Rete trasporto pubblico programmato
  - Fermate MM esistenti
  - Fermate MM programmate



Riqualificazione dell'incrocio, luogo di un'antica darsena privata, tra via Meucci e via Adriano. Riqualificazione dell'ultimo tratto cittadino del percorso ciclopedonale sul canale Martesana, riqualificazione degli attraversamenti del fiume Lambro e della Tangenziale Est, realizzazione di un ponte ciclopedonale tra via Idro e via Mamete. Verifica della realizzazione di spazi collettivi e luoghi di centralità locale all'interno delle aree di trasformazione.

Il NIL è parte di un Ambito di Rinnovamento Urbano. E' da prevedere una riqualificazione generale dell'assetto infrastrutturale esistente.

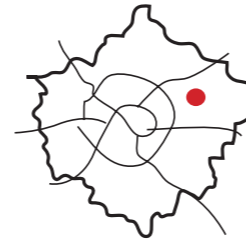
### Interventi specifici

- 17/01** Via Meucci  
Riqualificare e ampliare le superfici pedonali per incentivare il commercio al dettaglio
- 17/02** Via Gherini  
Riqualificare e ampliare le superfici pedonali per incentivare il commercio al dettaglio
- 17/03** Via Adriano  
Riqualificare e ampliare le superfici pedonali per incentivare il commercio al dettaglio
- 17/04** Via Idro  
Realizzare nuovi percorsi ciclabili (e collegamento con via San Mamete)





## analisi



localizzazione NIL



mappa del NIL

**Residenti:** **19.525**  
Variazione prevista al 2034: 19945 (+2,2%)

**Densità abitativa (ab/km2):** **3.927**  
Densità prevista al 2034: 4.011

### Struttura per età

**Bambini (0-5):** **891 (4,6%)**  
Variazione prevista al 2034: 815 (-8,5%)

**Minorenni (0-17):** **2766 (14,2%)**  
Variazione prevista al 2034: 2560 (-7,4%)

**Giovani (18 - 34):** **3133 (16%)**  
Variazione prevista al 2034: 3842 (+22,6%)

**Anziani (65+):** **5690 (29,1%)**  
Variazione prevista al 2034: 5816 (+2,2%)

**"Grandi" anziani (85+):** **1135 (5,8%)**  
Variazione prevista al 2034: 1200 (+5,7%)

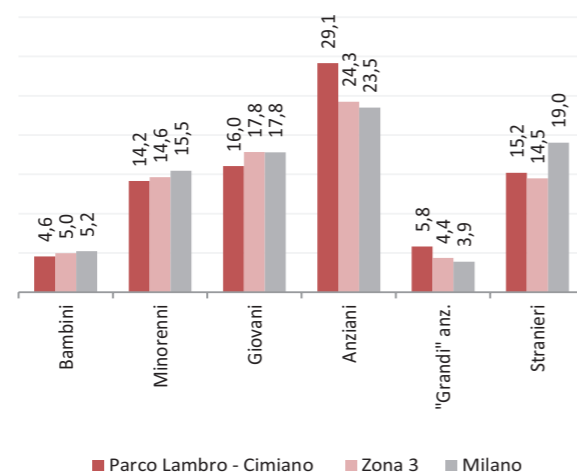
### Popolazione straniera

**Totale stranieri:** **2968 (15,2%)**

**Minorenni tra gli stranieri:** **609 (20,5%)**

**Cittadinanze prevalenti (% su totale stranieri)**

1° Filippine	586 (19,7%)
2° Perù	385 (13%)
3° Egitto	277 (9,3%)



### Dotazione di servizi

**Dotazione servizi:** **mq**  
Per abitante: mq/ab

**Dotazione minima:** **mq**  
Per abitante: mq/ab

**Dotazione min. Milano:** **mq**  
Per abitante: mq/ab

### Destinazione d'uso degli edifici

**Residenziale:** **53,9%**  
A Milano: 60,2%

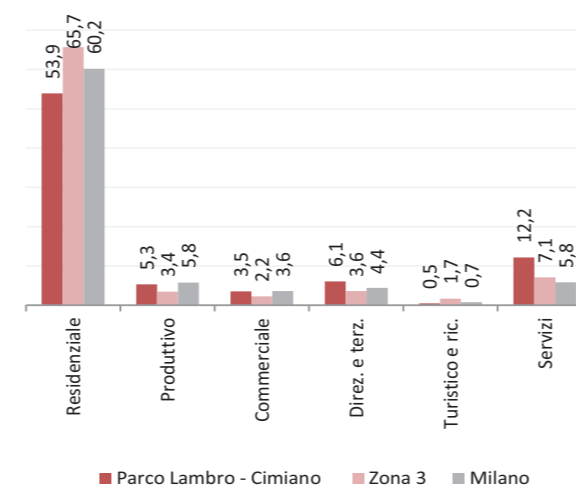
**Produttivo:** **5,3%**  
A Milano: 5,8%

**Commerciale:** **3,5%**  
A Milano: 3,6%

**Direzionale e terziario:** **6,1%**  
A Milano: 4,4%

**Turistico e ricettivo:** **0,5%**  
A Milano: 0,7%

**Servizi:** **12,2%**  
A Milano: 5,8%



### Potenzialità

Fruibilità del parco Lambro (creazione di un asse verde con i comuni limitrofi) e presenza di associazioni che svolgono attività sociali.

Completamento del dipartimento di medicina molecolare più grande d'Italia e avanguardia nella ricerca con la creazione di nuovi centri.

Possibile utilizzo della Cascina in viale Turchia per il presidio dei City Angel.

### Problemi

Presenza di un parcheggio custodito sotto utilizzato e la difficoltà di accesso tra le due parti del parco.

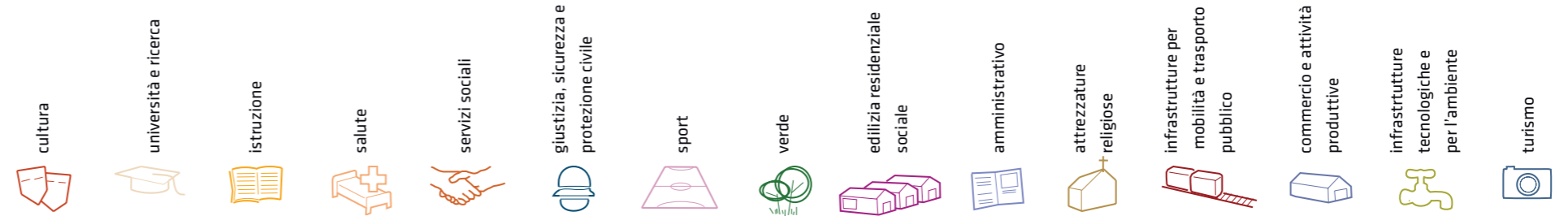
Mancata valorizzazione del fiume Lambro e dell'arredo urbano del parco. (presenza di orti abusivi).

Problema di sicurezza. (microcriminalità in metro, al Parco).

Degrado edilizio delle villette a schiera gestite dalla Romeo e il villaggio "Le Casette".

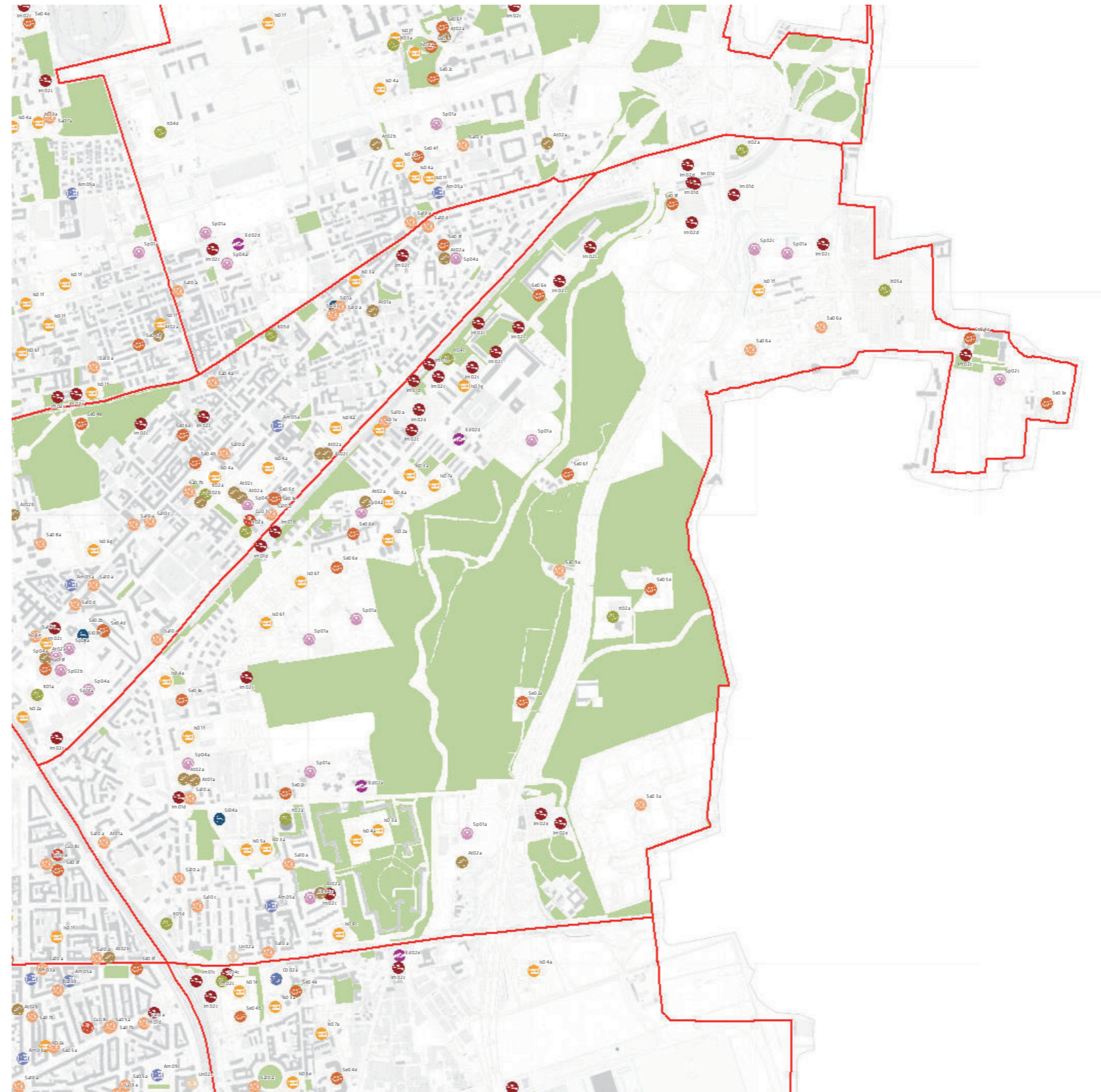
Considerazioni derivanti dall'analisi dei media (carta stampata e web) e dagli incontri pubblici nel periodo che va da giugno 2007 a giugno 2008.

# servizi esistenti e programmati\*



## Mappatura
















- Am01a Borsa
- Am02a Centro cucina e mensa
- Am02b Consigli di Zona
- Am02c Magazzini e depositi
- Am02d Sedi istituzionali comunali
- Am02e Uffici comunali
- Am03a Consolato
- Am05a Poste - Agenzie di base e uffici succursali
- Am06a Sedi istituzionali provinciali
- Am06b Uffici provinciali
- Am07a Sedi istituzionali regionali
- Am07b Uffici regionali
- Am08a Prefettura
- Am08b Uffici, provveditorati e agenzie statali
- Am09a Acqua potabile uffici
- Am09b Edilizia residenziale uffici
- Am09c Energia elettrica uffici
- Am09d Gas metano uffici
- Am09e Poste e telecomunicazioni uffici
- Am09f Previdenza e assistenza uffici
- Am09g Trasporti e mobilità uffici
- At01a Istituti, opere e fondazioni religiose
- At02a Chiese e santuari cattolici
- At02b Luoghi per il culto e centri di confessioni religiose
- At02c Oratori e opere parrocchiali
- At03a Uffici ecclesiastici
- Co02a Mercati rionali
- Co03b Mercato floricolo
- Co03c Mercato ittico
- Co03d Mercato ortofrutticolo
- Cu01a Associazioni culturali
- Cu02a Centri sociali e ricreativi
- Cu02b Sedi di associazioni socio-culturali e di categoria
- Cu03a Archivi
- Cu03b Biblioteche Centrali
- Cu03c Biblioteche di quartiere
- Cu03d Specialistiche e di conservazione
- Cu03e Centri di documentazione e altre biblioteche
- Cu04a Centri congressi e sale conferenze
- Cu06b Istituti Culturali e monumenti
- Cu06d Musei
- Cu06e Sedi espositive
- Cu07b Scuola di cinema
- Cu07c Scuola di danza
- Cu07d Scuola di musica
- Cu07e Scuola di teatro
- Cu08a Auditorium
- Cu08b Polifunzionale
- Cu08c Teatro
- Ed02b Residenza in locazione a canone convenzionato
- Ed02d Residenza pubblica
- Ed02e Residenza per studenti
- Gi01a Istituti penali
- Gi01b Istituti penali minorili
- Gi02a Tribunali
- Gi02c Uffici giudiziari
- Im01a Aeroporti
- Im01b Scali e depositi ferroviari
- Im01c Stazioni ferroviarie
- Im01d Stazioni MM
- Im02a Parcheggi pertinenziali
- Im02c Parcheggi pubblici esterni alla carreggiata
- Im02d Parcheggi pubblici d'interscambio
- Im02e Parcheggi pubblici per i grandi servizi pubblici
- It01a Depositi autobus, tram e metropolitana
- It01b Depositi e autorimesse (Gestione rifiuti)
- It02a Impianti e sezioni distaccate acqua potabile
- It03a Cabine e impianti gas metano
- It03b Cogeneratori gas metano
- It04a Cabine elettriche
- It04c Stazioni e sottostazioni elettriche
- It04d Unità e poli operativi distribuzione energia elettrica
- It05a Impianti di raccolta rifiuti
- It05c Smaltimento rifiuti
- It05d Impianti smaltimento e recupero rifiuti
- It06a Depuratori
- It06b Sgrigliatori
- Is01a Centro giochi
- Is01b Centro prima infanzia
- Is01e Micronido
- Is01f Nidi d'infanzia
- Is01g Nido aziendale
- Is01h Nido famiglia
- Is02a Scuole di formazione professionale
- Is03a Scuole per l'infanzia
- Is03b Scuole per l'infanzia speciali
- Is03c Scuole per l'infanzia straniere
- Is04a Scuole primarie
- Is04b Scuole primarie speciali
- Is04c Scuole primarie straniere
- Is05a Scuole secondarie inferiori
- Is05b Scuole secondarie inferiori speciali
- Is05c Scuole secondarie inferiori straniere
- Is06a Conservatorio
- Is06b Istituto d'Arte
- Is06c Istituto istruzione superiore
- Is06d Istituto magistrale
- Is06e Istituto professionale
- Is06f Istituto tecnico
- Is06g Liceo
- Is06h Perito
- Is07a Centri di Formazione
- Is07c Enti accreditati di formazione professionale
- Is07d Fondazione Scuole Civiche
- Is08a Tempo per le famiglie
- Sa01a Canile
- Sa02a Centri di psicologia del bambino
- Sa02c Centri ASL
- Sa02d Ufficio Relazione con il Pubblico e Direzioni ASL
- Sa02e Unità tutela dei minori
- Sa03a Cimiteri
- Sa04a Pronto soccorso e pronto intervento
- Sa05a Servizi di medicina di laboratorio
- Sa06a Struttura ospedaliera
- Sa07a Consultori Pediatrici
- Sa07b Strutture ambulatoriali
- Sa08a Strutture di ricovero e cura
- Sa09a Strutture psichiatriche
- Sa10a Farmacie
- Sa10b Medici di Medicina Generale
- Sa10c Pediatri libera scelta
- Sa10d Veterinari
- Se02a Centri aggregativi multifunzionali
- Se02b Centri aggregazione giovanili
- Se02c Centri socio ricreativi culturali per anziani
- Se03b Servizi Comunali di accesso per adulti
- Se03c Servizi Comunali specialistici per adulti
- Se03d Servizi di Assistenza Domiciliare per adulti
- Se03e Servizi Residenziali per adulti
- Se03f Servizi Territoriali per adulti
- Se04b Servizi Comunali di accesso per anziani
- Se04c Servizi Comunali specialistici per anziani
- Se04d Servizi di Assistenza Domiciliare per anziani
- Se04e Servizi Residenziali per anziani
- Se04f Servizi Territoriali per anziani
- Se05a Servizi Comunali di accesso per disabili
- Se05b Servizi Comunali specialistici per disabili
- Se05c Servizi di Assistenza Domiciliare per disabili
- Se05d Servizi Residenziali per disabili
- Se05e Servizi Territoriali per disabili
- Se06b Servizi Comunali di accesso per minori
- Se06c Servizi Comunali specialistici per minori
- Se06d Servizi di Assistenza Domiciliare per minori
- Se06e Servizi Residenziali per minori
- Se06f Servizi Territoriali per minori
- SI01a Carabinieri - Caserme e stazioni
- SI01b Carabinieri - Centro detentivo per la permanenza temporanea e assis
- SI01c Carabinieri - Comandi e uffici
- SI02a Forze Armate - Caserme e impianti
- SI02b Forze Armate - Comandi
- SI02c Forze Armate - Scuola militare
- SI03a Guardia di Finanza - Comandi interregionali e regionali
- SI03b Guardia di Finanza - Gruppi e Compagnie
- SI03c Guardia di Finanza - Nuclei regionali e provinciali polizia tributaria
- SI03d Guardia di Finanza - Nuclei speciali
- SI04a Polizia di Stato - Caserme e commissariati
- SI04b Polizia di Stato - Comandi e Posti di P.S.
- SI04c Polizia di Stato - Scuola P.S.
- SI04d Polizia Ferroviaria
- SI04e Polizia frontiera
- SI04f Polizia stradale
- SI04g Questura
- SI05a Polizia Locale - Autoparco e depositi giudiziari
- SI05b Polizia Locale - Comandi e presidi
- SI05c Polizia Locale - Nuclei
- SI05d Polizia Locale - Scuola polizia municipale
- SI05e Polizia Locale - Sezioni
- SI07a Protezione Civile - Aree di esercitazione
- SI07b Protezione Civile - Sedi
- SI08a Vigili del Fuoco - Caserma e uffici
- Sp01a Centri polivalenti
- Sp02b Centri balneari
- Sp02c Centri sportivi
- Sp02e Piscine
- Sp03a Grande impianto
- Sp03c Stadio pubblico o regolato da atto d'asservimento
- Sp04a Strutture sportive oratoriali
- Tu01a Campeggi
- Tu01b Ostelli
- Tu02a Fiera e spazi espositivi
- Un01a Centri ricerca/laboratori di ricerca
- Un02a Accademie e Istituti superiori di studi
- Un02b Incubatori d'impresa
- Un02c Sedi e poli universitari
- Un02d Servizi per studenti
- Ve01a Giardino di quartiere
- Ve01b Parco estensivo
- Ve01c Parco storico
- Ve01e Parco urbano

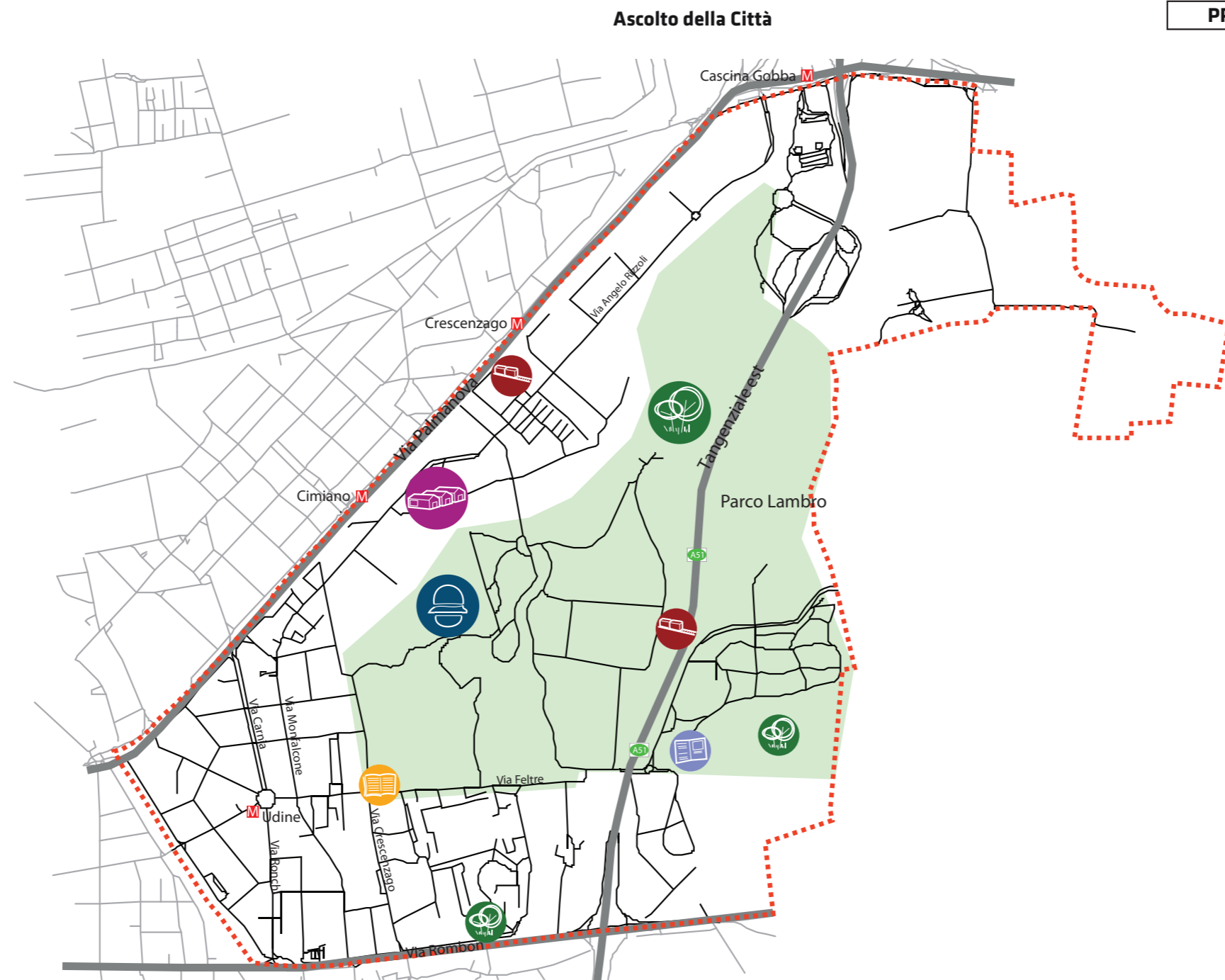
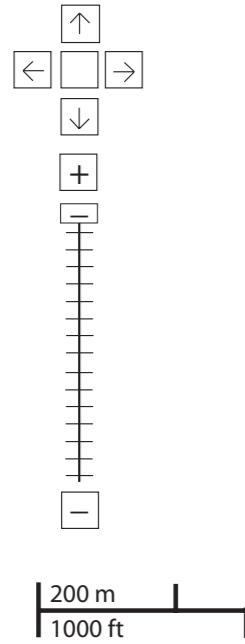


\*Servizi programmati dal Piano Triennale delle Opere Pubbliche (PTOOPP)

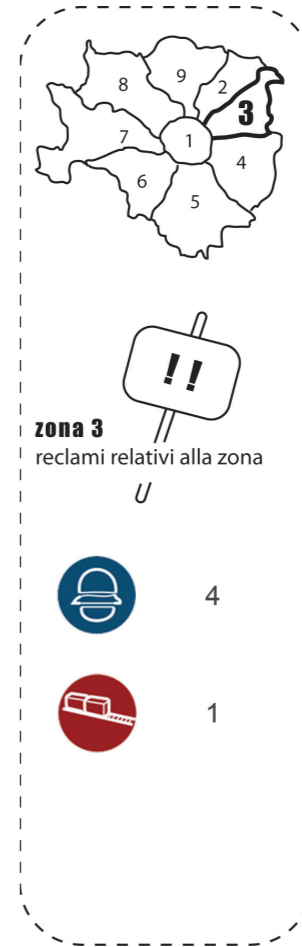


problemi

- cultura  

- università e ricerca  

- istruzione  

- salute  

- servizi sociali  

- giustizia, sicurezza e protezione civile  

- sport  

- verde  

- edilizia residenziale sociale  

- amministrativo  

- attrezzature religiose  

- infrastrutture per mobilità e trasporto pubblico  

- commercio e attività produttive  

- infrastrutture tecnologiche e per l'ambiente  

- turismo  



















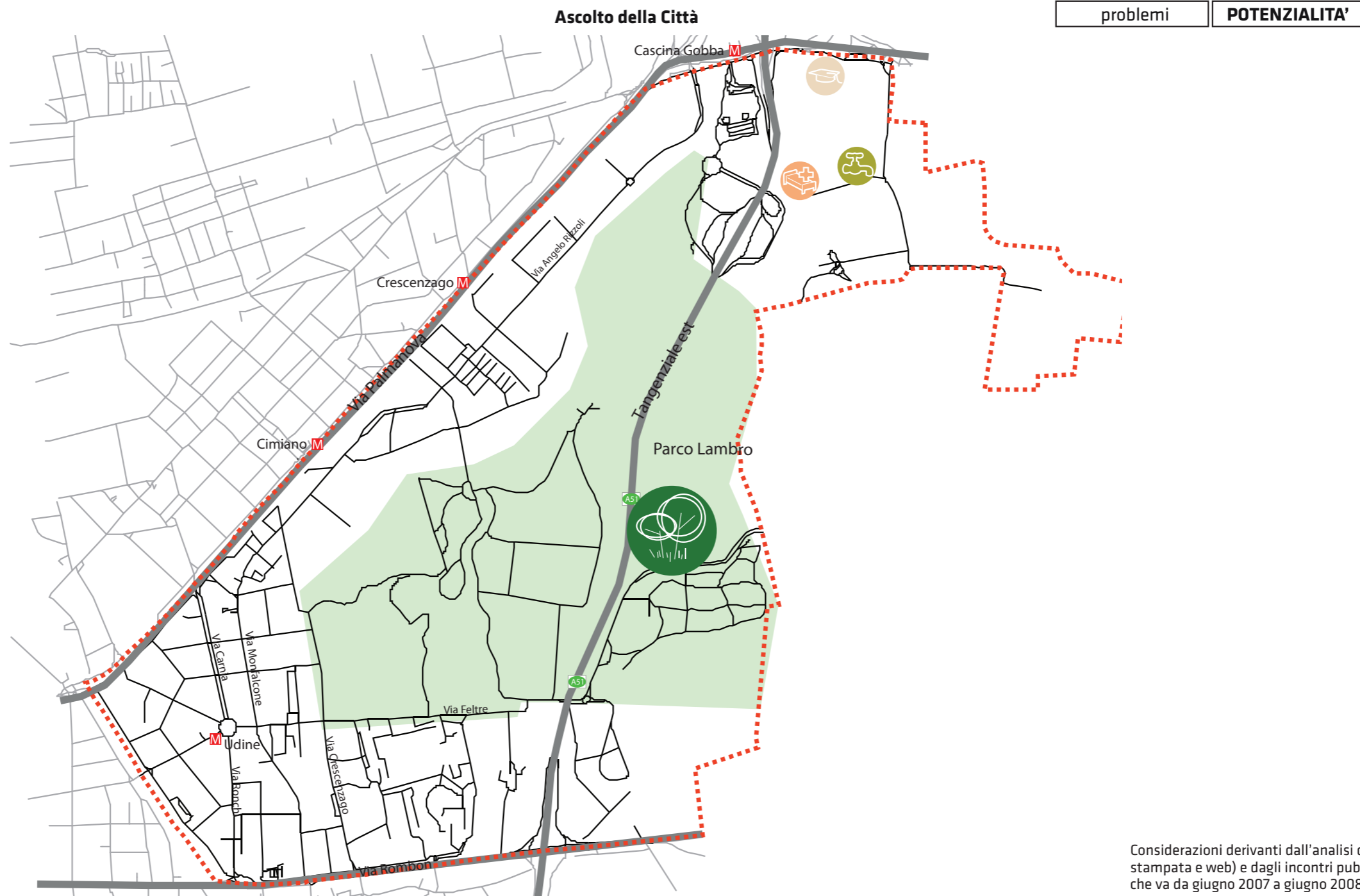
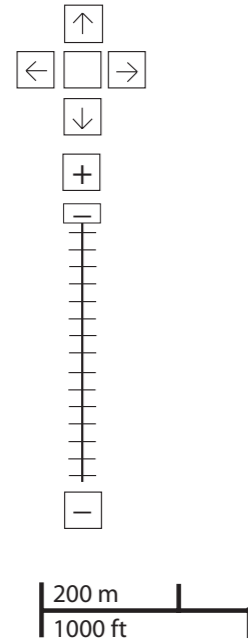
PROBLEMI	potenzialità
----------	--------------



Considerazioni derivanti dall'analisi dei media (carta stampata e web) e dagli incontri pubblici nel periodo che va da giugno 2007 a giugno 2008.

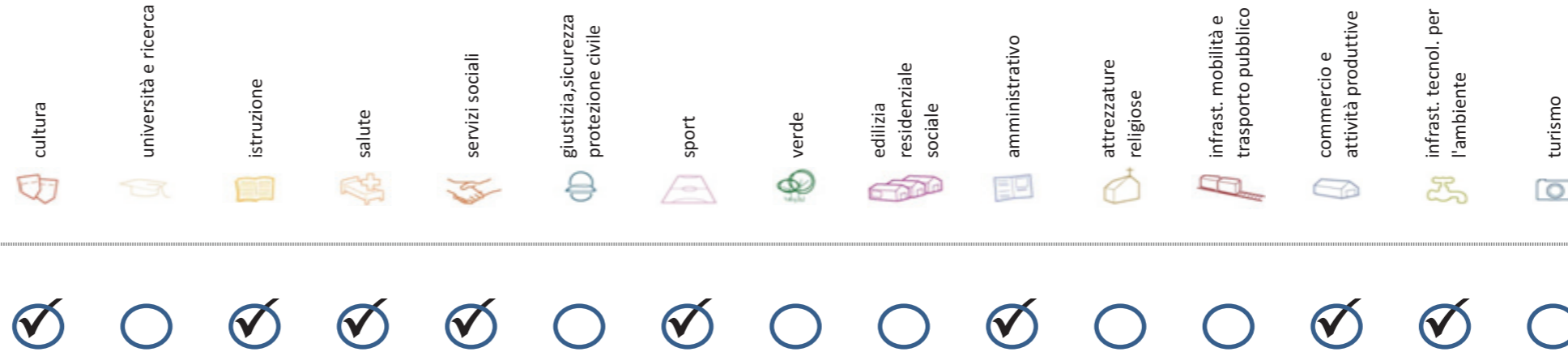
**potenzialità**

- cultura  

- università e ricerca  

- istruzione  

- salute  

- servizi sociali  

- giustizia, sicurezza e protezione civile  

- sport  

- verde  

- edilizia residenziale sociale  

- amministrativo  

- attrezzature religiose  

- infrastrutture per mobilità e trasporto pubblico  

- commercio e attività produttive  

- infrastrutture tecnologiche e per l'ambiente  

- turismo  




Considerazioni derivanti dall'analisi dei media (carta stampata e web) e dagli incontri pubblici nel periodo che va da giugno 2007 a giugno 2008.

## Soddisfazione del bisogno di servizi



Servizi di natura territoriale per cui è possibile misurare il livello di soddisfazione del bisogno in rapporto ai bacini di utenza potenziale

Esprime la quota di popolazione residente nel NIL che, essendo potenzialmente target del servizio, **rischia di non essere servita sulla base dell'offerta presente.**

Ha la funzione di ponderare il bisogno potenzialmente insoddisfatto rilevato "entro il NIL" **rispetto al complessivo bisogno del servizio espresso a livello cittadino.**

Indice sintetico che quantifica il **livello di criticità potenziale del NIL** per il servizio sulla base delle due precedenti misure. La scala va da **0 (bisogno soddisfatto)** a **5 (segnale d'attenzione)**.

Per la metodologia completa si veda il documento **"Il Piano dei Servizi del Comune di Milano – Metodologia e analisi del bisogno di servizi"**

Categoria	Tipologia di servizio	% di bisogno non soddisfatto entro il NIL	% di bisogno non soddisfatto del NIL rispetto al bisogno cittadino	Livello di criticità da 0 a 5
Cultura	Biblioteche di quartiere	61,1%	3,0%	3
	Nidi d'infanzia	23,7%	1,2%	2
Istruzione	Scuole per l'infanzia	50,3%	1,0%	1
	Scuole primarie	24,2%	2,1%	2
	Scuole sec. di I grado	22,6%	1,5%	1
	Consultori pediatrici	83,0%	1,7%	2
Salute	Strutture ambulatoriali	76,5%	4,5%	3
	Farmacie	23,3%	10,1%	1
	Medici di med. generale	3,2%	1,2%	1
	Pediatri di libera scelta	72,1%	2,2%	3
Commercio e att. produttive	Mercati rionali coperti	60,8%	1,6%	2

Categoria	Tipologia di servizio	% di bisogno non soddisfatto entro il NIL	% di bisogno non soddisfatto del NIL rispetto al bisogno cittadino	Livello di criticità da 0 a 5
Servizi sociali	CAM	55,5%	2,2%	1
	CAG	21,4%	0,6%	1
Sport	CSRCA	16,0%	0,8%	1
	Centri sportivi Calcio	4,4%	0,2%	1
	Centri sportivi	4,4%	0,2%	1
	Palestre	87,8%	2,9%	3
Amministrativo	Piscine coperte	31,0%	4,4%	2
	Strut. sport. oratoriali	4,3%	0,5%	1
	Sedi di Milano semplice	92,0%	1,5%	3
Infrast. tecnol. per l'ambiente	Uffici postali	37,3%	2,1%	2
	Riciclerie	15,0%	0,8%	1

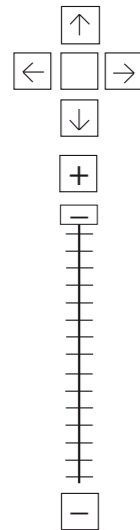
## indicatori territoriali

Analisi delle superfici	Analisi mobilità	Analisi esercizi di vicinato	Caratteristiche NIL
<p><b>Superficie Totale</b> (estensione areale totale, al lordo delle strade) 497,20 ha</p> <p>Aree in trasformazione da PGT % / ha</p> <p>Superficie coperta / ha 8,89% / 44,2 ha</p> <p>Superficie coperta ERP/ ha % / ha</p> <p>Aree a verde / ha % / ha</p>	<p><b>Mezzi pubblici</b> Numero fermate metro (FNM, Passante) 3 Numero fermate mezzi di superficie 61 pari a 0,12 unità/ha</p> <p><b>Mobilità Ambiente</b> Piste ciclabili m/ab Superficie sosta veicoli</p>	<p>Numero di esercizi di vicinato 185 pari a 0,37 unità/ha</p> <p>Numero di esercizi commerciali media struttura di vendita 9 pari a 0,02 unità/ha</p> <p>Numero di esercizi commerciali grande struttura di vendita 0 unità</p> <p>Numero di pubblici esercizi 87 pari a 0,17 unità/ha</p> <p>Superficie di vendita di esercizi di vicinato per unità di superficie territoriale 21 mq/ha pari a 0,54 mq/ab</p> <p>Superficie di vendita per esercizi di media distribuzione per unità di superficie 14 mq/ha pari a 0,34 mq/ab</p> <p>Numero imprese (2007) 85 unità</p>	<p>Presenza servizi sovra NIL Università, Ospedali, Centri di ricerca.</p> <p>Presenza barriere fisiche (che rendono chiuso il NIL) -</p>

# trasformazioni in corso

Denominazione	St	superficie lorda di pavimento						
		totale	residenza	commercio	terziario	ricettivo	produttivo	funzioni compatibili
7 aree PREEP- via Rizzoli	-	8190	8190	-	-	-	-	-
PL125 via Rizzoli	67388	91000	-	-	-	63700	27300	-
VAR 185 via Pusiano 1, Palmanova	-	-	-	-	-	-	-	-
VAR 267 Olgettina H S. Raffaele	97293	97293	-	-	-	-	97293	-
PL132 TA5 Olgettina	87530	30000	20000	10000	-	-	-	-
PIIERS 1/1 via Civitavecchia	-	7426	7426	-	-	-	-	-
Piano delle Alienazioni F2/3/11 F2/3/13	-	-	-	-	-	-	-	-

stima della popolazione a fine insediamento														n° componenti					
classi d'età																			
0-2	3-5	6-10	11-13	14-16	17-18	19-24	25-34	35-44	45-54	55-64	65-74	75+	Tot	1	2	3	4	5+	Tot
11	10	13	7	6	3	11	38	49	27	18	11	5	209	20	22	21	17	4	84
-	-	-	-	-	-	-	-	-	-	-	-	-	-	-	-	-	-	-	-
-	-	-	-	-	-	-	-	-	-	-	-	-	-	-	-	-	-	-	-
27	24	33	17	14	8	26	94	119	65	43	27	13	511	50	53	51	41	10	205
10	9	12	6	5	3	10	35	44	24	16	10	5	190	18	20	19	15	4	76
-	-	-	-	-	-	-	-	-	-	-	-	-	-	-	-	-	-	-	-

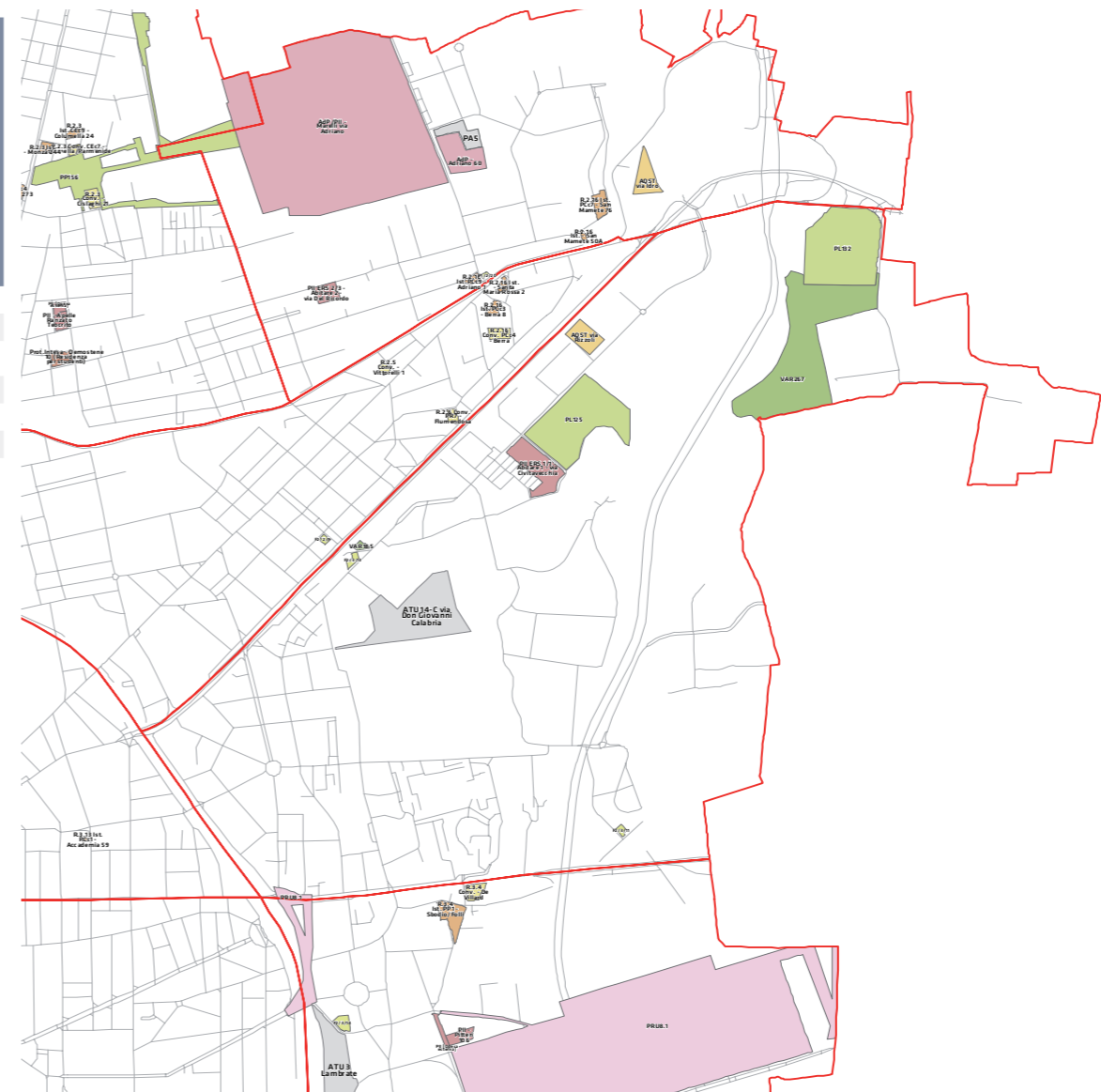


200 m  
1000 ft

### Legenda

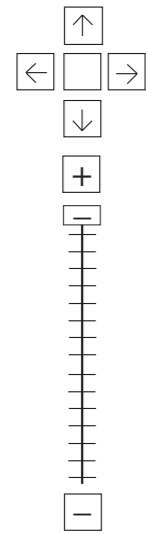
- Rete stradale
- Perimetri NIL
- ATU
- Piano delle alienazioni
- Accordi di Programma
- Accordo Quadro
- Bando
- Convenzione
- Istanza
- Progetti viabilistici Expo
- PA
- PA Obbligatoria
- PCC in deroga
- PII e opere esterne
- PIR
- PRECU
- PRU
- Protocollo di Intesa
- VAR
- Zona C

Nome	Standard totale (mq)	Cessione/asservimento aree	Cessione/asservimento parcheggi	Standard monetizzato (mq)	Standard qualitativo (tipologia)	Standard qualitativo (mq eq.)	Opere aggiuntive	Urbanizzazione primaria/secondaria
PL125 via Rizzoli	18874							



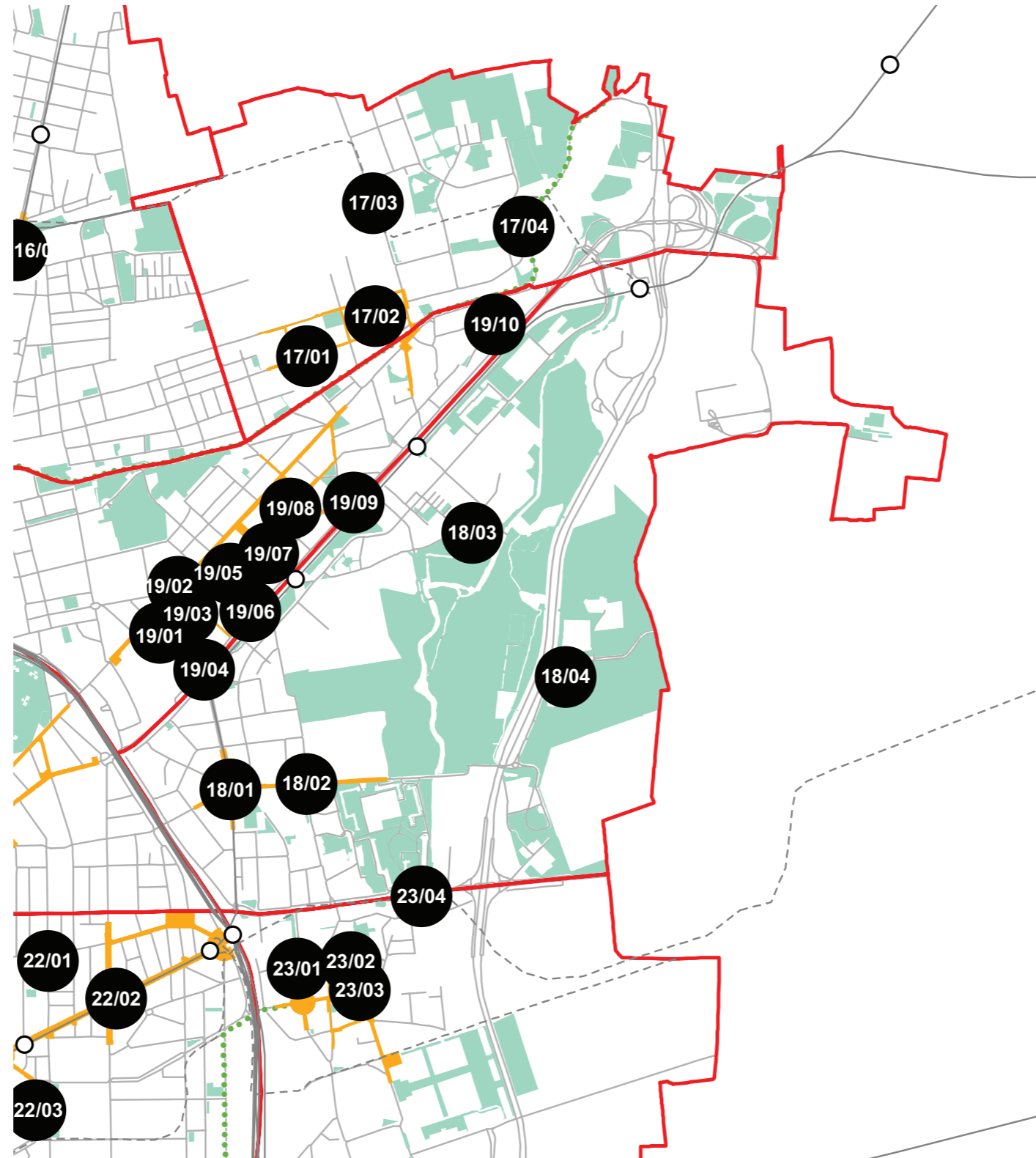


## progettazione locale



200 m  
1000 ft

- Legenda**
- Rete stradale
  - Perimetri NIL
  - ... Raggi verdi
  - Verde esistente
  - Verde programmato
  - Parchi regionali
  - Aree pedonali
  - Piani di cintura urbana
  - Ambiti di trasformazione
  - Centralità locali
  - Rete trasporto pubblico esistente
  - - - Rete trasporto pubblico programmato
  - Fermate MM esistenti
  - Fermate MM programmate



Riqualficazione dei percorsi di ingresso al Parco e dei sistemi pedonali della raggiera commerciale di piazza Udine e via Feltre. Connessione ciclo pedonale tra i due lati del Parco Lambro attraversando la Tangenziale Est.

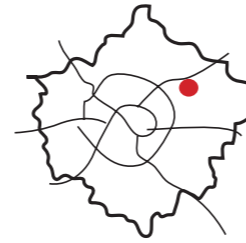
Il NIL è parte di un Ambito di Rinnovamento Urbano. E' da prevedere una riqualficazione generale dell'assetto infrastrutturale esistente.

### Interventi specifici

- 18/01 Piazza Udine  
Riqualficare e ampliare le superfici pedonali per incentivare il commercio al dettaglio
- 18/02 Via Feltre  
Riqualficare e ampliare le superfici pedonali per incentivare il commercio al dettaglio
- 18/03 Parco Lambro  
Realizzare nuovi percorsi pedonali di attraversamento (Tangenziale Est)
- 18/04 Via Posiano  
Realizzare nuovi percorsi pedonali di attraversamento (via Cazzaniga)  
Riqualficare e ampliare le superfici pedonali con aree di sosta



## analisi



localizzazione NIL



mappa del NIL

**Residenti:** **36.434**  
Variazione prevista al 2034: 44572 (+22,3%)

**Densità abitativa (ab/km2):** **17.670**  
Densità prevista al 2034: 21.616

### Struttura per età

**Bambini (0-5):** **1962 (5,4%)**  
Variazione prevista al 2034: 2251 (+14,7%)

**Minorenni (0-17):** **5388 (14,8%)**  
Variazione prevista al 2034: 6626 (+23%)

**Giovani (18 - 34):** **6998 (19,2%)**  
Variazione prevista al 2034: 9460 (+35,2%)

**Anziani (65+):** **8007 (22%)**  
Variazione prevista al 2034: 9203 (+14,9%)

**"Grandi" anziani (85+):** **1412 (3,9%)**  
Variazione prevista al 2034: 1609 (+14%)

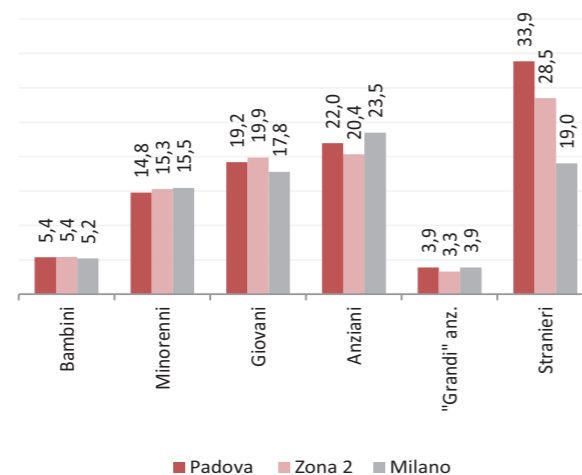
### Popolazione straniera

**Totale stranieri:** **12344 (33,9%)**

**Minorenni tra gli stranieri:** **2648 (21,5%)**

**Cittadinanze prevalenti (% su totale stranieri)**

1° Filippine	2671	(21,6%)
2° Egitto	2261	(18,3%)
3° Cinese, Repubblica Popolare	1165	(9,4%)



### Dotazione di servizi

**Dotazione servizi:** **mq**  
Per abitante: mq/ab

**Dotazione minima:** **mq**  
Per abitante: mq/ab

**Dotazione min. Milano:** **mq**  
Per abitante: mq/ab

### Destinazione d'uso degli edifici

**Residenziale:** **55,4%**  
A Milano: 60,2%

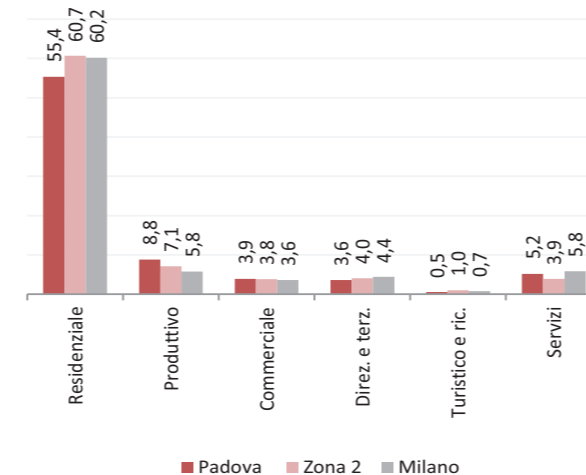
**Produttivo:** **8,8%**  
A Milano: 5,8%

**Commerciale:** **3,9%**  
A Milano: 3,6%

**Direzionale e terziario:** **3,6%**  
A Milano: 4,4%

**Turistico e ricettivo:** **0,5%**  
A Milano: 0,7%

**Servizi:** **5,2%**  
A Milano: 5,8%



### Potenzialità

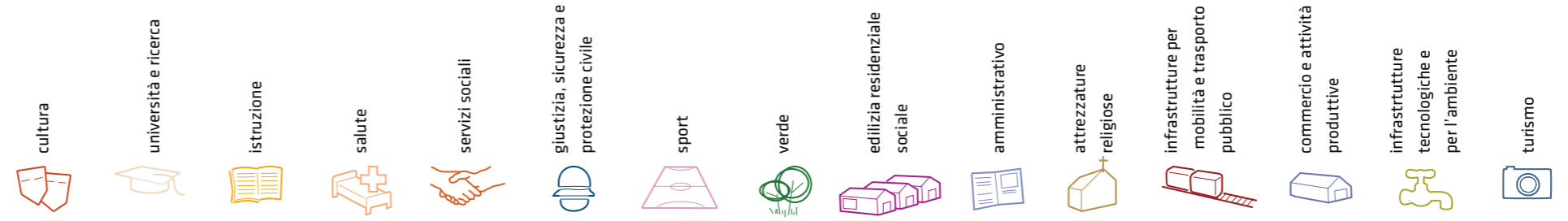
La parrocchia di San Giovanni Crisostomo è un modello di dialogo tra le religioni, così come la "Casa della cultura islamica". Il piano di riorganizzazione dei poliambulatori migliorerà il servizio locale.

### Problemi

La convivenza fra italiani ed immigrati non è sempre pacifica. Il mercatino comunale che occupa settimanalmente le strade reca disagi agli abitanti.

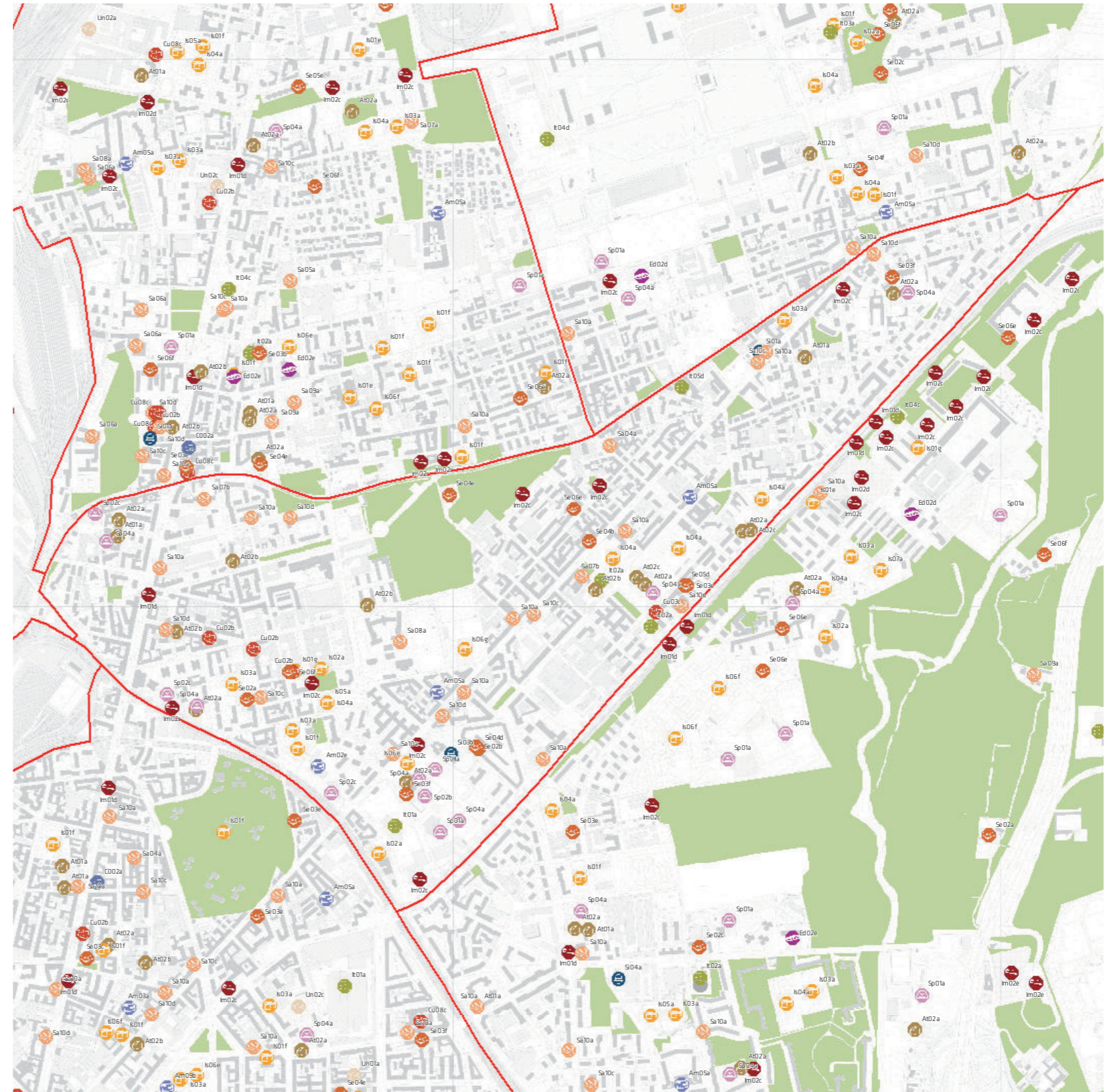
Considerazioni derivanti dall'analisi dei media (carta stampata e web) e dagli incontri pubblici nel periodo che va da giugno 2007 a giugno 2008.

# servizi esistenti e programmati\*



## Mappatura
















- Am01a Borsa
- Am02a Centro cucina e mensa
- Am02b Consigli di Zona
- Am02c Magazzini e depositi
- Am02d Sedi istituzionali comunali
- Am02e Uffici comunali
- Am03a Consolato
- Am05a Poste - Agenzie di base e uffici succursali
- Am06a Sedi istituzionali provinciali
- Am06b Uffici provinciali
- Am07a Sedi istituzionali regionali
- Am07b Uffici regionali
- Am08a Prefettura
- Am08b Uffici, provveditorati e agenzie statali
- Am09a Acqua potabile uffici
- Am09b Edilizia residenziale uffici
- Am09c Energia elettrica uffici
- Am09d Gas metano uffici
- Am09e Poste e telecomunicazioni uffici
- Am09f Previdenza e assistenza uffici
- Am09g Trasporti e mobilità uffici
- At01a Istituti, opere e fondazioni religiose
- At02a Chiese e santuari cattolici
- At02b Luoghi per il culto e centri di confessioni religiose
- At02c Uffici ecclesastici
- At03a Mercati rionali
- Co02a Mercato floricolo
- Co03b Mercato ittico
- Co03d Mercato ortofrutticolo
- Cu01a Associazioni culturali
- Cu02a Centri sociali e ricreativi
- Cu02b Sedi di associazioni socio-culturali e di categoria
- Cu03a Archivi
- Cu03b Biblioteche Centrali
- Cu03c Biblioteche di quartiere
- Cu03d Specialistiche e di conservazione
- Cu03e Centri di documentazione e altre biblioteche
- Cu04a Centri congressi e sale conferenze
- Cu06b Istituti Culturali e monumenti
- Cu06d Musei
- Cu06e Sedi espositive
- Cu07b Scuola di cinema
- Cu07c Scuola di danza
- Cu07d Scuola di musica
- Cu07e Scuola di teatro
- Cu08a Auditorium
- Cu08b Polifunzionale
- Cu08c Teatro
- Ed02b Residenza in locazione a canone convenzionato
- Ed02d Residenza pubblica
- Ed02e Residenza per studenti
- Gi01a Istituti penali
- Gi01b Istituti penali minorili
- Gi02a Tribunale
- Gi02c Uffici giudiziari
- Im01a Aeroporti
- Im01b Scali e depositi ferroviari
- Im01c Stazioni ferroviarie
- Im01d Stazioni MM
- Im02a Parcheggi pertinenziali
- Im02c Parcheggi pubblici esterni alla carreggiata
- Im02d Parcheggi pubblici d'interscambio
- Im02e Parcheggi pubblici per i grandi servizi pubblici
- It01a Depositi autobus, tram e metropolitana
- It01b Depositi e autorimesse (Gestione rifiuti)
- It02a Impianti e sezioni distaccate acqua potabile
- It03a Cabine e impianti gas metano
- It03b Cogeneratori gas metano
- It04a Cabine elettriche
- It04c Stazioni e sottostazioni elettriche
- It04d Unità e poli operativi distribuzione energia elettrica
- It05a Impianti di raccolta rifiuti
- It05c Smaltimento rifiuti
- It05d Impianti smaltimento e recupero rifiuti
- It06a Depuratori
- It06b Sgrigliatori
- Is01a Centro giochi
- Is01b Centro prima infanzia
- Is01c Micronido
- Is01d Nidi d'infanzia
- Is01g Nido aziendale
- Is01h Nido famiglia
- Is02a Scuole di formazione professionale
- Is03a Scuole per l'infanzia
- Is03b Scuole per l'infanzia speciali
- Is03c Scuole per l'infanzia straniere
- Is04a Scuole primarie
- Is04b Scuole primarie speciali
- Is04c Scuole primarie straniere
- Is05a Scuole secondarie inferiori
- Is05b Scuole secondarie inferiori speciali
- Is05c Scuole secondarie inferiori straniere
- Is06a Conservatorio
- Is06b Istituto d'Arte
- Is06c Istituto istruzione superiore
- Is06d Istituto magistrale
- Is06e Istituto professionale
- Is06f Istituto tecnico
- Is06g Liceo
- Is06h Perito
- Is07a Centri di Formazione
- Is07c Enti accreditati di formazione professionale
- Is07d Fondazione Scuole Civiche
- Is08a Tempo per le famiglie
- Sa01a Canile
- Sa02a Centri di psicologia del bambino
- Sa02c Centri ASL
- Sa02d Ufficio Relazione con il Pubblico e Direzioni ASL
- Sa02e Unità tutela dei minori
- Sa03a Cimiteri
- Sa04a Pronto soccorso e pronto intervento
- Sa05a Servizi di medicina di laboratorio
- Sa06a Struttura ospedaliera
- Sa07a Consultori Pediatrici
- Sa07b Strutture ambulatoriali
- Sa08a Strutture di ricovero e cura
- Sa09a Strutture psichiatriche
- Sa10a Farmacie
- Sa10b Medici di Medicina Generale
- Sa10c Pediatri libera scelta
- Sa10d Veterinari
- Se02a Centri aggregativi multifunzionali
- Se02b Centri aggregazione giovanili
- Se02c Centri socio ricreativi culturali per anziani
- Se03b Servizi Comunali di accesso per adulti
- Se03c Servizi Comunali specialistici per adulti
- Se03d Servizi di Assistenza Domiciliare per adulti
- Se03e Servizi Residenziali per adulti
- Se03f Servizi Territoriali per adulti
- Se04b Servizi Comunali di accesso per anziani
- Se04c Servizi Comunali specialistici per anziani
- Se04d Servizi di Assistenza Domiciliare per anziani
- Se04e Servizi Residenziali per anziani
- Se04f Servizi Territoriali per anziani
- Se05a Servizi Comunali di accesso per disabili
- Se05b Servizi Comunali specialistici per disabili
- Se05c Servizi di Assistenza Domiciliare per disabili
- Se05d Servizi Residenziali per disabili
- Se05e Servizi Territoriali per disabili
- Se06b Servizi Comunali di accesso per minori
- Se06c Servizi Comunali specialistici per minori
- Se06d Servizi di Assistenza Domiciliare per minori
- Se06e Servizi Residenziali per minori
- Se06f Servizi Territoriali per minori
- Si01a Carabinieri - Caserme e stazioni
- Si01b Carabinieri - Centro detentivo per la permanenza temporanea e assis
- Si01c Carabinieri - Comandi e uffici
- Si02a Forze Armate - Caserme e impianti
- Si02b Forze Armate - Comandi
- Si02c Forze Armate - Scuola militare
- Si03a Guardia di Finanza - Comandi interregionali e regionali
- Si03b Guardia di Finanza - Gruppi e Compagnie
- Si03c Guardia di Finanza - Nuclei regionali e provinciali polizia tributaria
- Si03d Guardia di Finanza - Nuclei speciali
- Si04a Polizia di Stato - Caserme e commissariati
- Si04b Polizia di Stato - Comandi e Posti di P.S.
- Si04c Polizia di Stato - Scuola P.S.
- Si04d Polizia Ferroviaria
- Si04e Polizia frontiera
- Si04f Polizia stradale
- Si04g Questura
- Si05a Polizia Locale - Autoparco e depositi giudiziari
- Si05b Polizia Locale - Comandi e presidi
- Si05c Polizia Locale - Nuclei
- Si05d Polizia Locale - Scuola polizia municipale
- Si05e Polizia Locale - Sezioni
- Si07a Protezione Civile - Aree di esercitazione
- Si07b Protezione Civile - Sedi
- Si08a Vigili del Fuoco - Caserma e uffici
- Sp01a Centri polivalenti
- Sp02b Centri balneari
- Sp02c Centri sportivi
- Sp02e Piscine
- Sp03a Grande impianto
- Sp03c Stadio pubblico o regolato da atto d'asservimento
- Sp04a Strutture sportive oratoriali
- Tu01a Campeggi
- Tu01b Ostelli
- Tu02a Fiera e spazi espositivi
- Un01a Centri ricerca/laboratori di ricerca
- Un02a Accademie e Istituti superiori di studi
- Un02b Incubatori d'impresa
- Un02c Sedi e poli universitari
- Un02d Servizi per studenti
- Ve01a Giardino di quartiere
- Ve01b Giardino pubblico
- Ve01c Parco estensivo
- Ve01d Parco storico
- Ve01e Parco urbano

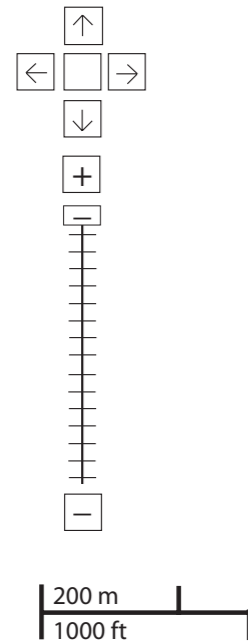


\*Servizi programmati dal Piano Triennale delle Opere Pubbliche (PTOOPP)



problemi

- cultura  

- università e ricerca  

- istruzione  

- salute  

- servizi sociali  

- giustizia, sicurezza e protezione civile  

- sport  

- verde  

- edilizia residenziale sociale  

- amministrativo  

- attrezzature religiose  

- infrastrutture per mobilità e trasporto pubblico  

- commercio e attività produttive  

- infrastrutture tecnologiche e per l'ambiente  

- turismo  




Ascolto della Città

PROBLEMI	potenzialità
----------	--------------




















**zona 2**  
reclami relativi alla zona

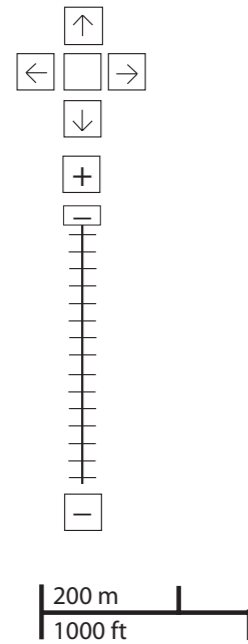


-  6
-  2
-  1

Considerazioni derivanti dall'analisi dei media (carta stampata e web) e dagli incontri pubblici nel periodo che va da giugno 2007 a giugno 2008.

**potenzialità**

- cultura  

- università e ricerca  

- istruzione  

- salute  

- servizi sociali  

- giustizia, sicurezza e protezione civile  

- sport  

- verde  

- edilizia residenziale sociale  

- amministrativo  

- attrezzature religiose  

- infrastrutture per mobilità e trasporto pubblico  

- commercio e attività produttive  

- infrastrutture tecnologiche e per l'ambiente  

- turismo  




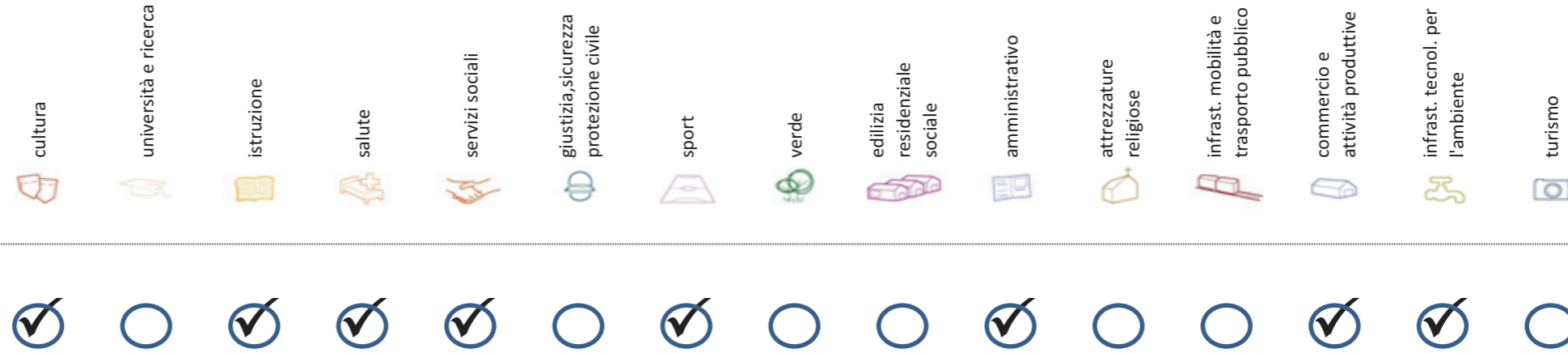
**Ascolto della Città**

- problemi
- POTENZIALITA'**



Considerazioni derivanti dall'analisi dei media (carta stampata e web) e dagli incontri pubblici nel periodo che va da giugno 2007 a giugno 2008.

## Soddisfazione del bisogno di servizi



Servizi di natura territoriale per cui è possibile misurare il livello di soddisfazione del bisogno in rapporto ai bacini di utenza potenziale

Esprime la quota di popolazione residente nel NIL che, essendo potenzialmente target del servizio, **rischia di non essere servita sulla base dell'offerta presente.**

Ha la funzione di ponderare il bisogno potenzialmente insoddisfatto rilevato "entro il NIL" **rispetto al complessivo bisogno del servizio espresso a livello cittadino.**

Indice sintetico che quantifica il **livello di criticità potenziale del NIL** per il servizio sulla base delle due precedenti misure. La scala va da **0 (bisogno soddisfatto)** a **5 (segnale d'attenzione)**.

Per la metodologia completa si veda il documento **"Il Piano dei Servizi del Comune di Milano – Metodologia e analisi del bisogno di servizi"**

Categoria	Tipologia di servizio	% di bisogno non soddisfatto entro il NIL	% di bisogno non soddisfatto del NIL rispetto al bisogno cittadino	Livello di criticità da 0 a 5
Cultura	Biblioteche di quartiere	19,9%	1,6%	1
	Nidi d'infanzia	25,7%	2,8%	5
Istruzione	Scuole per l'infanzia	55,4%	2,0%	3
	Scuole primarie	4,5%	0,6%	1
	Scuole sec. di I grado	35,1%	4,4%	3
	Consultori pediatrici	99,9%	3,6%	5
Salute	Strutture ambulatoriali	9,8%	1,0%	1
	Farmacie	19,0%	13,9%	1
	Medici di med. generale	2,2%	1,4%	1
	Pediatri di libera scelta	37,6%	2,0%	2
Commercio e att. produttive	Mercati rionali coperti	72,8%	3,2%	4

Categoria	Tipologia di servizio	% di bisogno non soddisfatto entro il NIL	% di bisogno non soddisfatto del NIL rispetto al bisogno cittadino	Livello di criticità da 0 a 5
Servizi sociali	CAM	16,5%	1,1%	1
	CAG	2,4%	0,1%	1
Sport	CSRCA	35,0%	2,3%	1
	Centri sportivi Calcio	28,1%	1,7%	1
	Centri sportivi	23,3%	2,0%	1
	Palestre	75,0%	4,2%	4
Amministrativo	Piscine coperte	36,6%	8,8%	2
	Strut. sport. oratoriali	0,0%	0,0%	0
	Sedi di Milano semplice	65,3%	1,8%	2
Infrast. tecnol. per l'ambiente	Uffici postali	23,7%	2,3%	1
	Riciclerie	43,6%	3,9%	2



## indicatori territoriali

### Analisi delle superfici

**Superficie Totale**  
(estensione areale totale, al lordo delle strade)  
206,19 ha

Aree in trasformazione da PGT  
% / ha

Superficie coperta / ha  
30,35% / 62,6 ha

Superficie coperta ERP/ ha  
% / ha

Aree a verde / ha  
% / ha

### Analisi mobilità

**Mezzi pubblici**  
Numero fermate metro (FNM,  
Passante)  
2  
Numero fermate mezzi di superficie  
49 pari a 0,24 unità/ha

**Mobilità Ambiente**  
Piste ciclabili  
m/ab  
Superficie sosta veicoli

### Analisi esercizi di vicinato

Numero di esercizi di vicinato  
455 pari a 2,21 unità/ha

Numero di esercizi commerciali media  
struttura di vendita  
16 pari a 0,08 unità/ha

Numero di esercizi commerciali grande  
struttura di vendita  
1 unità

Numero di pubblici esercizi  
149 pari a 0,72 unità/ha

Superficie di vendita di esercizi  
di vicinato per unità di superficie  
territoriale  
125 mq/ha pari a 0,77 mq/ab

Superficie di vendita per esercizi  
di media distribuzione per unità di  
superficie  
74 mq/ha pari a 0,46 mq/ab

Numero imprese (2007)  
238 unità

### Caratteristiche NIL

Presenza servizi sovra  
NIL  
Università, Ospedali,  
Centri di ricerca.

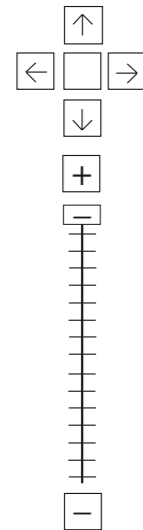
Presenza barriere fisiche  
(che rendono chiuso il NIL)

-

# trasformazioni in corso

Denominazione	St	superficie lorda di pavimento						
		totale	residenza	commercio	terziario	ricettivo	produttivo	funzioni compatibili
Conv   R.2.16   Berra   PCc4	-	-	-	-	-	-	-	-
Conv   R.2.5   Vittorelli 1	-	-	-	-	-	-	-	-
Conv   R.2.6   Flumendosa   PR7	-	-	-	-	-	-	-	-
Ist   R.2.1   Rovigno 11A	-	-	-	-	-	-	-	-
Ist   R.2.16   Berra 8   PCc3	-	-	-	-	-	-	-	-
Ist   R.2.16   Santa Maria Rossa 2	-	-	-	-	-	-	-	-
VAR 156 via Dolomiti 34	-	-	-	-	-	-	-	-
Piano delle Alienazioni F2/2/9	-	-	-	-	-	-	-	-

0-2	3-5	6-10	11-13	14-16	17-18	19-24	25-34	35-44	45-54	55-64	65-74	75+	Tot	n° componenti										
														stima della popolazione a fine insediamento										
														1	2	3	4	5+	Tot					
-	-	-	-	-	-	-	-	-	-	-	-	-	-	-	-	-	-	-	-	-				
-	-	-	-	-	-	-	-	-	-	-	-	-	-	-	-	-	-	-	-	-				
-	-	-	-	-	-	-	-	-	-	-	-	-	-	-	-	-	-	-	-	-				
-	-	-	-	-	-	-	-	-	-	-	-	-	-	-	-	-	-	-	-	-				
-	-	-	-	-	-	-	-	-	-	-	-	-	-	-	-	-	-	-	-	-				
-	-	-	-	-	-	-	-	-	-	-	-	-	-	-	-	-	-	-	-	-				
-	-	-	-	-	-	-	-	-	-	-	-	-	-	-	-	-	-	-	-	-				
-	-	-	-	-	-	-	-	-	-	-	-	-	-	-	-	-	-	-	-	-				
-	-	-	-	-	-	-	-	-	-	-	-	-	-	-	-	-	-	-	-	-				

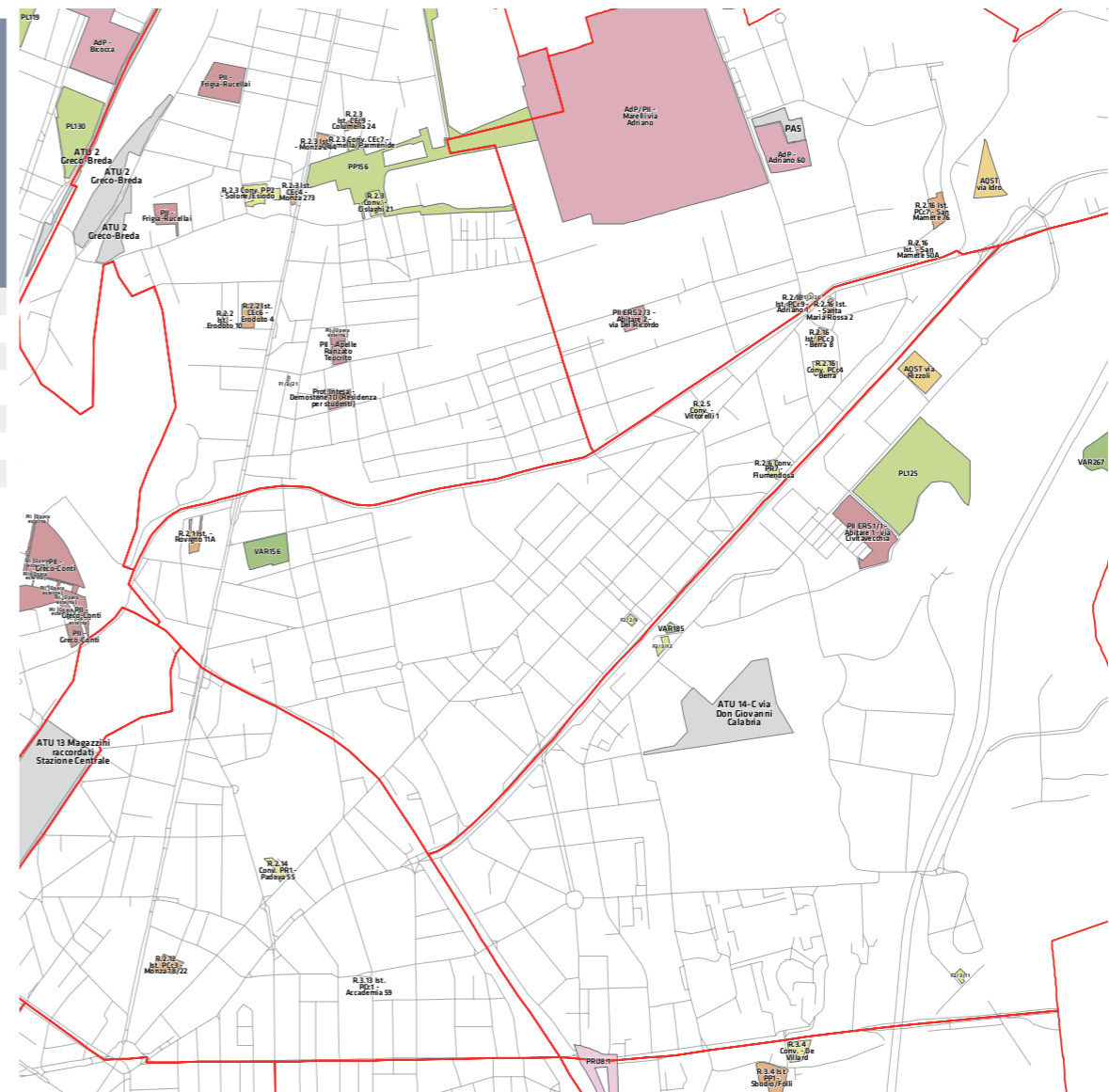


200 m  
1000 ft

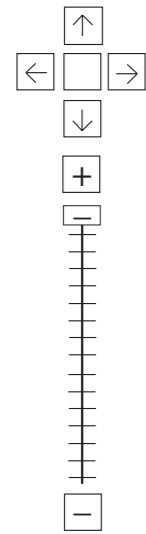
### Legenda

- Rete stradale
- Perimetri NIL
- ATU
- Piano delle alienazioni
- Accordi di Programma
- Accordo Quadro
- Bando
- Convenzione
- Istanza
- Progetti viabilistici Expo
- PA
- PA Obbligatorie
- PCC in deroga
- PII e opere esterne
- PIR
- PRECU
- PRU
- Protocollo di Intesa
- VAR
- Zona C

Nome	Standard totale (mq)	Cessione/asservimento aree	Cessione/asservimento parcheggi	Standard monetizzato (mq)	Standard qualitativo (tipologia)	Standard qualitativo (mq eq.)	Opere aggiuntive	Urbanizzazione primaria/secondaria

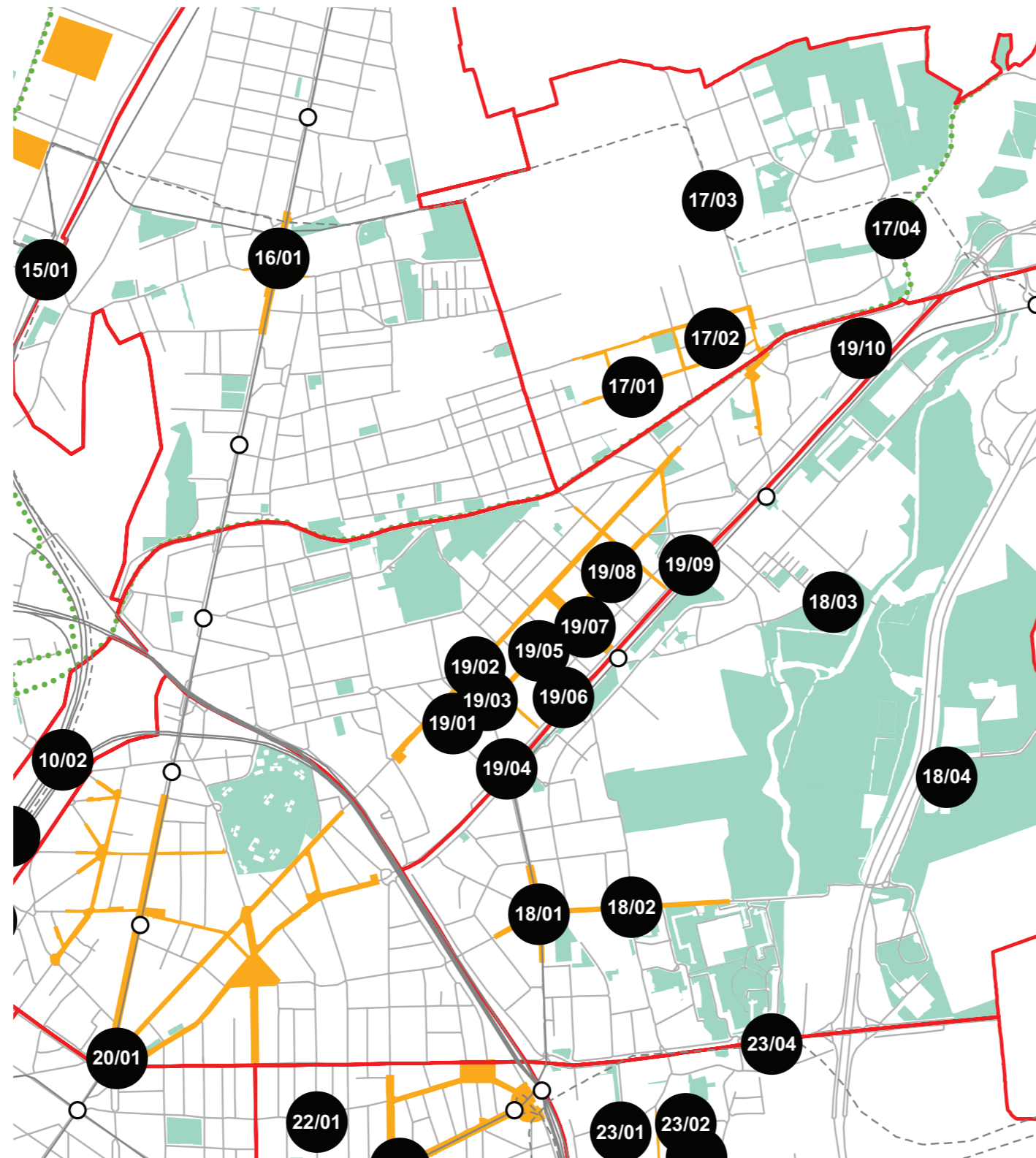


## progettazione locale



200 m  
1000 ft

- Legenda**
- Rete stradale
  - Perimetri NIL
  - ... Raggi verdi
  - Verde esistente
  - Verde programmato
  - Parchi regionali
  - Aree pedonali
  - Piani di cintura urbana
  - Ambiti di trasformazione
  - Centralità locali
  - Rete trasporto pubblico esistente
  - Rete trasporto pubblico programmato
  - Fermate MM esistenti
  - Fermate MM programmate



Riqualificazione degli attraversamenti pedonali di viale Palmanova, nelle stazioni metro e nell'incrocio con via Carnia e via Cesana. Realizzazione di nuovi attraversamenti ciclopedonali in prossimità di via Benadir, via Teodolinda, via Pietro della Valle. Riqualificazione via Don Luigi Orione con giardini e servizi di collegamento tra viale Padova il Parco Lambro. Riqualificazione dell'asse viale Padova e spazi adiacenti in particolare tra il ponte della ferrovia e via Anacreonte. Riqualificazione dell'asse di via Anacreonte, largo Tel Aviv, via Derna e via Riccardi, aumentando gli spazi pedonali e i luoghi di sosta.

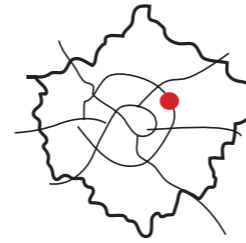
Il NIL è parte di un Ambito di Rinnovamento Urbano. E' da prevedere una riqualificazione generale dell'assetto infrastrutturale esistente.

### Interventi specifici

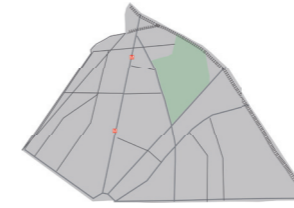
- 19/01 Via Anacreonte  
Riqualificare e ampliare le superfici pedonali con aree di sosta e superfici verdi
- 19/02 Via Padova  
Riqualificare e ampliare le superfici pedonali per incentivare il commercio al dettaglio
- 19/03 Largo Tel Aviv  
Riqualificare e ampliare le superfici pedonali con aree di sosta e superfici verdi
- 19/04 Via Cesana  
Riqualificare e proteggere i percorsi pedonali di attraversamento (viale Palmanova)
- 19/05 Via Derna  
Riqualificare e ampliare le superfici pedonali per incentivare il commercio al dettaglio
- 19/06 Via Benadir  
Realizzare nuovi percorsi pedonali di attraversamento (viale Palmanova)
- 19/07 Via Don Orione  
Riqualificare e ampliare le superfici pedonali con aree di sosta e superfici verdi
- 19/08 Via Padre Placido Riccardi  
Riqualificare e ampliare le superfici pedonali per incentivare il commercio al dettaglio
- 19/09 Via Regina Teodolinda  
Realizzare nuovi percorsi pedonali di attraversamento (viale Palmanova)
- 19/10 Via Pietro della Valle  
Realizzare nuovi percorsi pedonali di attraversamento (viale Palmanova)



## analisi



localizzazione NIL



mappa del NIL

**Residenti:** **44.337**  
Variazione prevista al 2034: 60934 (+37,4%)

**Densità abitativa (ab/km2):** **25.371**  
Densità prevista al 2034: 34.868

### Struttura per età

**Bambini (0-5):** **2365 (5,3%)**  
Variazione prevista al 2034: 2920 (+23,5%)

**Minorenni (0-17):** **6438 (14,5%)**  
Variazione prevista al 2034: 8530 (+32,5%)

**Giovani (18 - 34):** **9710 (21,9%)**  
Variazione prevista al 2034: 13424 (+38,2%)

**Anziani (65+):** **7807 (17,6%)**  
Variazione prevista al 2034: 10943 (+40,2%)

**"Grandi" anziani (85+):** **1250 (2,8%)**  
Variazione prevista al 2034: 1813 (+45%)

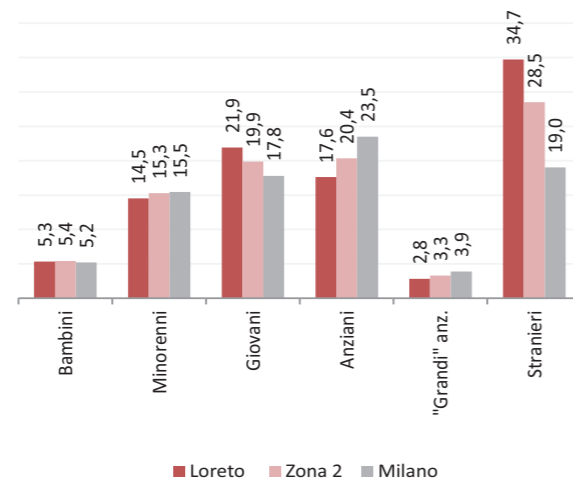
### Popolazione straniera

**Totale stranieri:** **15401 (34,7%)**

**Minorenni tra gli stranieri:** **2741 (17,8%)**

#### Cittadinanze prevalenti (% su totale stranieri)

- 1° Filippine 2887 (18,7%)
- 2° Egitto 2866 (18,6%)
- 3° Cinese, Repubblica Popolare 1689 (11%)



### Dotazione di servizi

**Dotazione servizi:** **mq**  
Per abitante: mq/ab

**Dotazione minima:** **mq**  
Per abitante: mq/ab

**Dotazione min. Milano:** **mq**  
Per abitante: mq/ab

### Destinazione d'uso degli edifici

**Residenziale:** **67,8%**  
A Milano: 60,2%

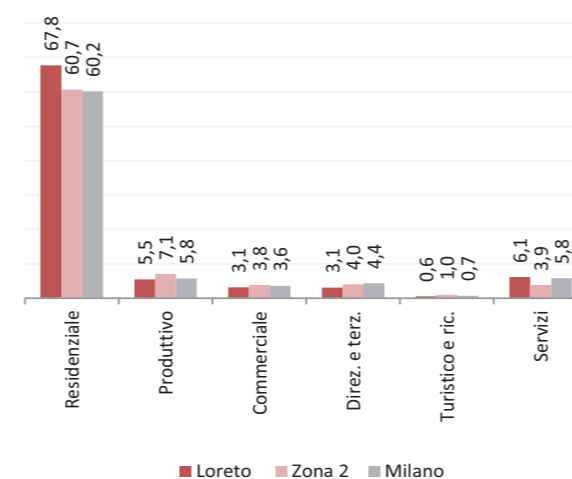
**Produttivo:** **5,5%**  
A Milano: 5,8%

**Commerciale:** **3,1%**  
A Milano: 3,6%

**Direzionale e terziario:** **3,1%**  
A Milano: 4,4%

**Turistico e ricettivo:** **0,6%**  
A Milano: 0,7%

**Servizi:** **6,1%**  
A Milano: 5,8%



### Potenzialità

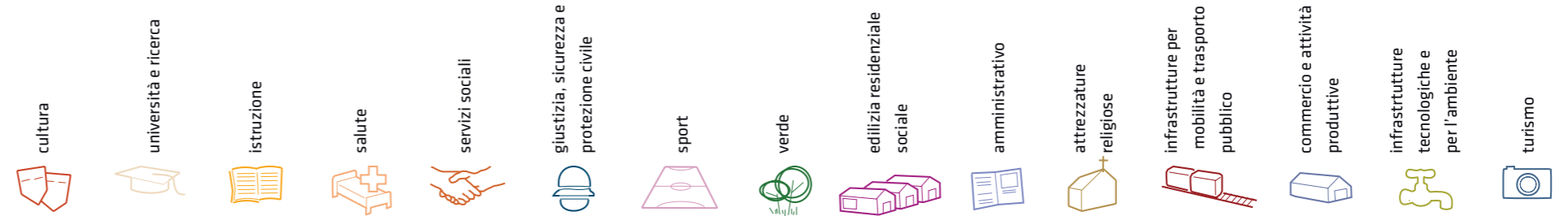
Eventi sportivi, culturali.

### Problemi

Problemi legati alla viabilità (parcheggi e incroci pericolosi).

Considerazioni derivanti dall'analisi dei media (carta stampata e web) e dagli incontri pubblici nel periodo che va da giugno 2007 a giugno 2008.

# servizi esistenti e programmati\*



## Mappatura

- Am01a Borsari
- Am02a Centro cucina e mensa
- Am02b Consigli di Zona
- Am02c Magazzini e depositi
- Am02d Sedi istituzionali comunali
- Am02e Uffici comunali
- Am03a Consolato
- Am05a Poste - Agenzie di base e uffici succursali
- Am06a Sedi istituzionali provinciali
- Am06b Uffici provinciali
- Am07a Sedi istituzionali regionali
- Am07b Uffici regionali
- Am08a Prefettura
- Am08b Uffici, provveditorati e agenzie statali
- Am09a Acqua potabile uffici
- Am09b Edilizia residenziale uffici
- Am09c Energia elettrica uffici
- Am09d Gas metano uffici
- Am09e Poste e telecomunicazioni uffici
- Am09f Previdenza e assistenza uffici
- Am09g Trasporti e mobilità uffici
- At01a Istituti, opere e fondazioni religiose
- At02a Chiese e santuari cattolici
- At02b Luoghi per il culto e centri di confessioni religiose
- At02c Oratori e opere parrocchiali
- At03a Uffici ecclesiastici
- Co02a Mercati rionali
- Co03b Mercato floricolo
- Co03c Mercato ittico
- Co03d Mercato ortofrutticolo
- Cu01a Associazioni culturali
- Cu02a Centri sociali e ricreativi
- Cu02b Sedi di associazioni socio-culturali e di categoria
- Cu03a Archivi
- Cu03b Biblioteche Centrali
- Cu03c Biblioteche di quartiere
- Cu03d Specialistiche e di conservazione
- Cu03e Centri di documentazione e altre biblioteche
- Cu04a Centri congressi e sale conferenze
- Cu06b Istituti Culturali e monumenti
- Cu06d Musei
- Cu06e Sedi espositive
- Cu07b Scuola di cinema
- Cu07c Scuola di danza
- Cu07d Scuola di musica
- Cu07e Scuola di teatro
- Cu08a Auditorium
- Cu08b Polifunzionale
- Cu08c Teatro
- Ed02b Residenza in locazione a canone convenzionato
- Ed02d Residenza pubblica
- Ed02e Residenza per studenti
- Gi01a Istituti penali
- Gi01b Istituti penali minorili
- Gi02a Tribunali
- Gi02c Uffici giudiziari
- Im01a Aeroporti
- Im01b Scali e depositi ferroviari
- Im01c Stazioni ferroviarie
- Im01d Stazioni MM
- Im02a Parcheggi pertinenziali
- Im02c Parcheggi pubblici esterni alla carreggiata
- Im02d Parcheggi pubblici d'interscambio
- Im02e Parcheggi pubblici per i grandi servizi pubblici
- It01a Depositi autobus, tram e metropolitana
- It01b Depositi e autorimesse (Gestione rifiuti)
- It02a Impianti e sezioni distaccate acqua potabile
- It03a Cabine e impianti gas metano
- It03b Cogeneratori gas metano
- It04a Cabine elettriche
- It04c Stazioni e sottostazioni elettriche
- It04d Unità e poli operativi distribuzione energia elettrica
- It05a Impianti di raccolta rifiuti
- It05c Smaltimento rifiuti
- It05d Impianti smaltimento e recupero rifiuti
- It06a Depuratori
- It06b Spriglieratori
- Is01a Centro giochi
- Is01b Centro prima infanzia
- Is01e Micronido
- Is01f Nidi d'infanzia
- Is01g Nido aziendale
- Is01h Nido famiglia
- Is02a Scuole di formazione professionale
- Is02b Scuole per l'infanzia
- Is03a Scuole per l'infanzia speciali
- Is03c Scuole per l'infanzia straniere
- Is04a Scuole primarie
- Is04b Scuole primarie speciali
- Is04c Scuole primarie straniere
- Is05a Scuole secondarie inferiori
- Is05b Scuole secondarie inferiori speciali
- Is05c Scuole secondarie inferiori straniere
- Is06a Conservatorio
- Is06b Istituto d'Arte
- Is06c Istituto Istruzione superiore
- Is06d Istituto magistrale
- Is06e Istituto professionale
- Is06f Istituto tecnico
- Is06g Liceo
- Is06h Perito
- Is07a Centri di Formazione
- Is07c Enti accreditati di formazione professionale
- Is07d Fondazione Scuole Civiche
- Is08a Tempo per le famiglie
- Sa01a Canile
- Sa02a Centri di psicologia del bambino
- Sa02c Centri ASL
- Sa02d Ufficio Relazione con il Pubblico e Direzioni ASL
- Sa02e Unità tutela dei minori
- Sa03a Cimiteri
- Sa04a Pronto soccorso e pronto intervento
- Sa05a Servizi di medicina di laboratorio
- Sa06a Struttura ospedaliera
- Sa07a Consultori Pediatrici
- Sa07b Strutture ambulatoriali
- Sa08a Strutture di ricovero e cura
- Sa09a Strutture psichiatriche
- Sa10a Farmacie
- Sa10b Medici di Medicina Generale
- Sa10c Pediatri libera scelta
- Sa10d Veterinari
- Se02a Centri aggregativi multifunzionali
- Se02b Centri aggregazione giovanili
- Se02c Centri socio ricreativi culturali per anziani
- Se03b Servizi Comunali di accesso per adulti
- Se03c Servizi Comunali specialistici per adulti
- Se03d Servizi di Assistenza Domiciliare per adulti
- Se03e Servizi Residenziali per adulti
- Se03f Servizi Territoriali per adulti
- Se04b Servizi Comunali di accesso per anziani
- Se04c Servizi Comunali specialistici per anziani
- Se04d Servizi di Assistenza Domiciliare per anziani
- Se04e Servizi Residenziali per anziani
- Se04f Servizi Territoriali per anziani
- Se05a Servizi Comunali di accesso per disabili
- Se05b Servizi Comunali specialistici per disabili
- Se05c Servizi di Assistenza Domiciliare per disabili
- Se05d Servizi Residenziali per disabili
- Se05e Servizi Territoriali per disabili
- Se06b Servizi Comunali di accesso per minori
- Se06c Servizi Comunali specialistici per minori
- Se06d Servizi di Assistenza Domiciliare per minori
- Se06e Servizi Residenziali per minori
- Se06f Servizi Territoriali per minori
- Si01a Carabinieri - Caserme e stazioni
- Si01b Carabinieri - Centro detentivo per la permanenza temporanea e assis
- Si01c Carabinieri - Comandi e uffici
- Si02a Forze Armate - Caserme e impianti
- Si02b Forze Armate - Comandi
- Si02c Forze Armate - Scuola militare
- Si03a Guardia di Finanza - Comandi interregionali e regionali
- Si03b Guardia di Finanza - Gruppi e Compagnie
- Si03c Guardia di Finanza - Nuclei regionali e provinciali polizia tributaria
- Si03d Guardia di Finanza - Nuclei speciali
- Si04a Polizia di Stato - Caserme e commissariati
- Si04b Polizia di Stato - Comandi e Posti di P.S.
- Si04c Polizia di Stato - Scuola P.S.
- Si04d Polizia Ferroviaria
- Si04e Polizia frontiera
- Si04f Polizia stradale
- Si04g Questura
- Si05a Polizia Locale - Autoparco e depositi giudiziari
- Si05b Polizia Locale - Comandi e presidi
- Si05c Polizia Locale - Nuclei
- Si05d Polizia Locale - Scuola polizia municipale
- Si05e Polizia Locale - Sezioni
- Si07a Protezione Civile - Aree di esercitazione
- Si07b Protezione Civile - Sedi
- Si08a Vigili del Fuoco - Caserma e uffici
- Sp01a Centri polivalenti
- Sp02b Centri balneari
- Sp02c Centri sportivi
- Sp02e Piscine
- Sp03a Grande impianto
- Sp03c Stadio pubblico o regolato da atto d'asservimento
- Sp04a Strutture sportive oratoriali
- Tu01a Campi
- Tu01b Ostelli
- Tu02a Fiera e spazi espositivi
- Un01a Centri ricerca/laboratori di ricerca
- Un02a Accademie e Istituti superiori di studi
- Un02b Incubatori d'impresa
- Un02c Sedi e poli universitari
- Un02d Servizi per studenti
- Ve01a Giardino di quartiere
- Ve01b Giardino pubblico
- Ve01c Parco estensivo
- Ve01d Parco storico
- Ve01e Parco urbano

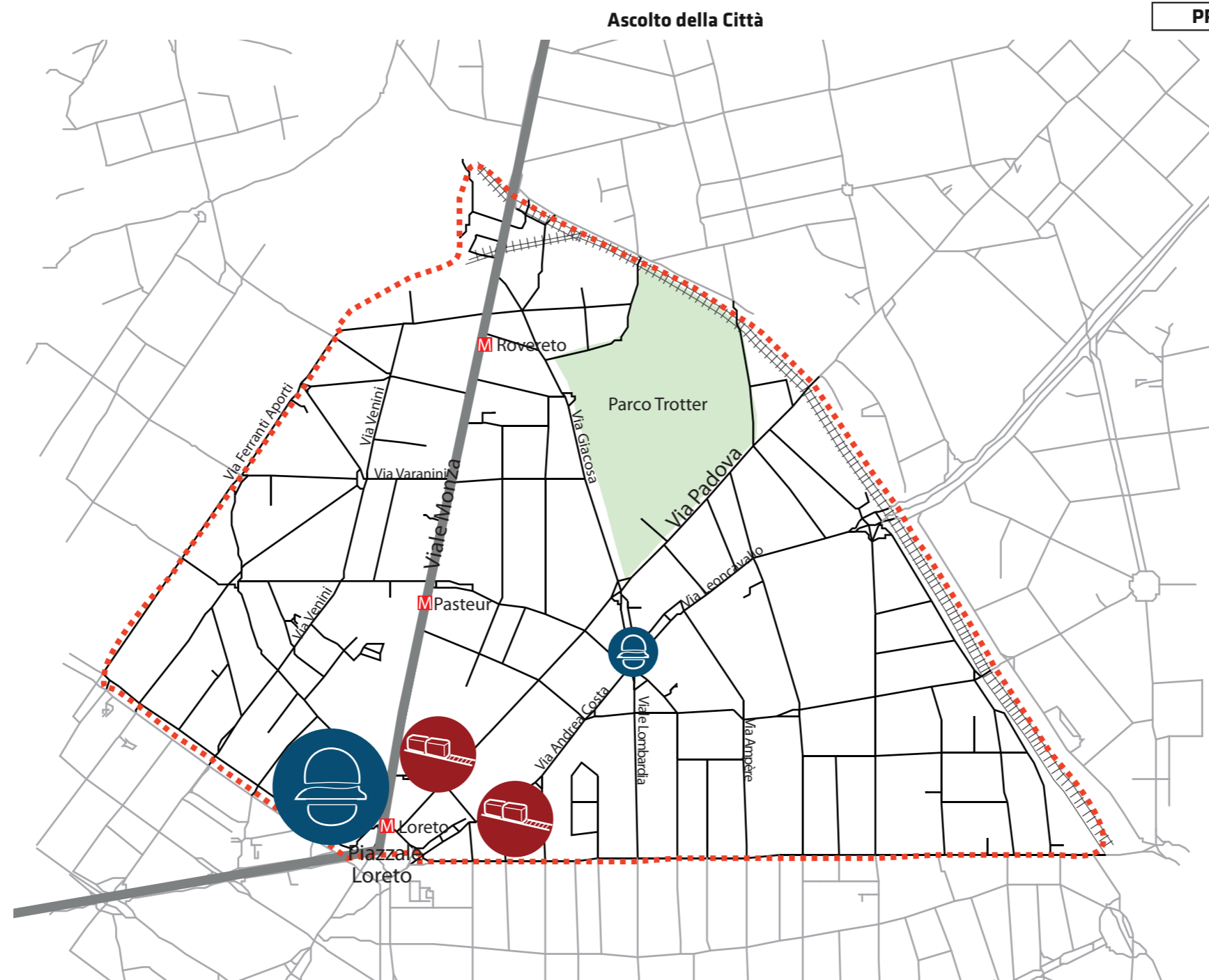
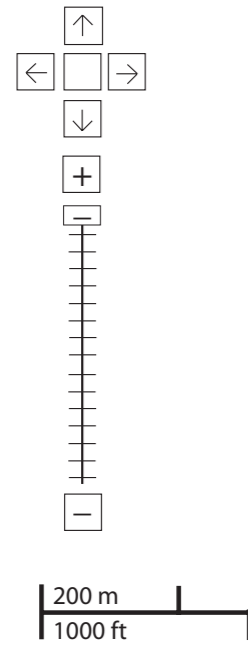


\*Servizi programmati dal Piano Triennale delle Opere Pubbliche (PTOOPP)



**problemi**

- cultura
- università e ricerca
- istruzione
- salute
- servizi sociali
- giustizia, sicurezza e protezione civile
- sport
- verde
- edilizia residenziale sociale
- amministrativo
- attrezzature religiose
- infrastrutture per mobilità e trasporto pubblico
- commercio e attività produttive
- infrastrutture tecnologiche e per l'ambiente
- turismo



PROBLEMI	potenzialità
----------	--------------
















**zona 2**  
reclami relativi alla zona

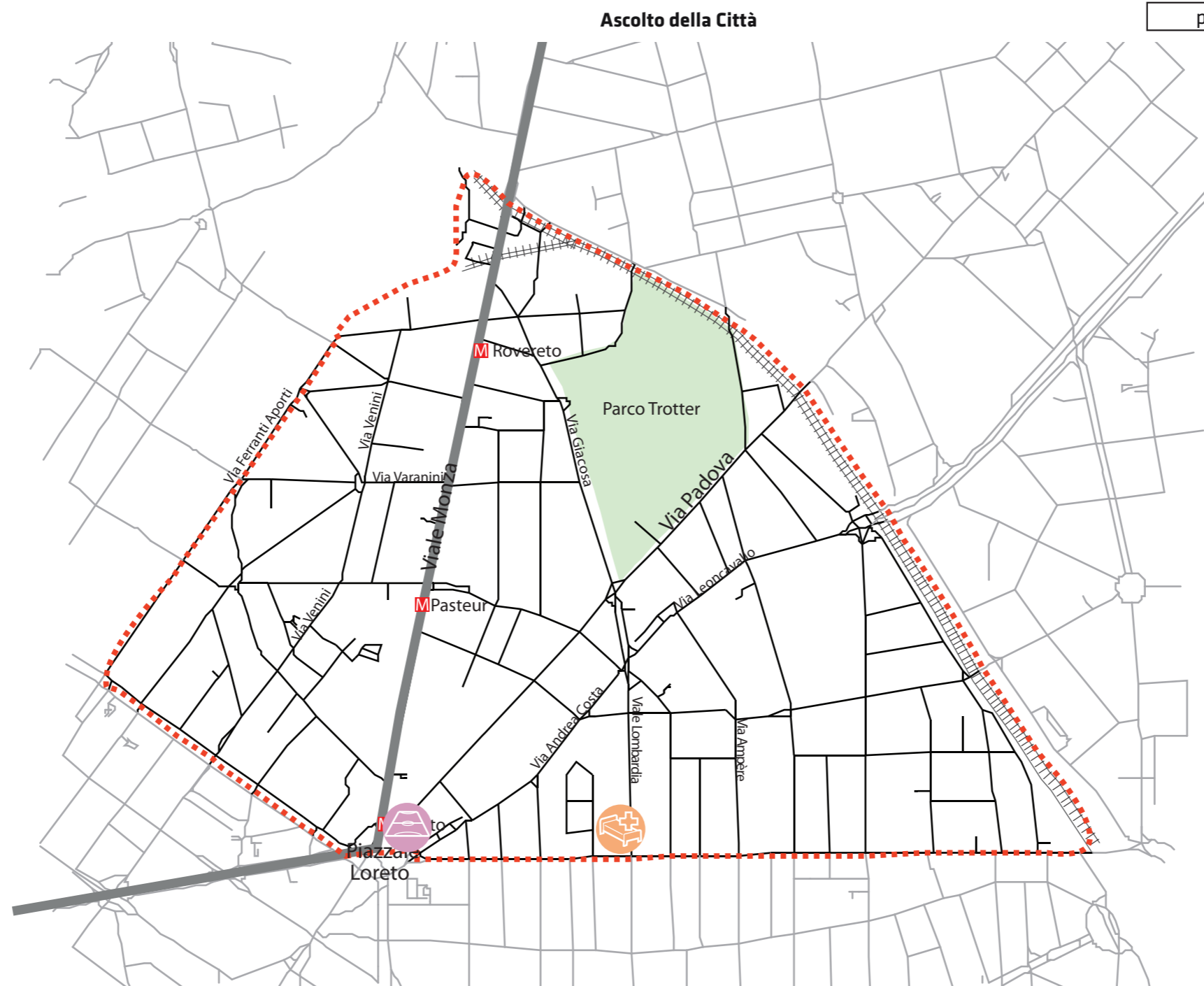
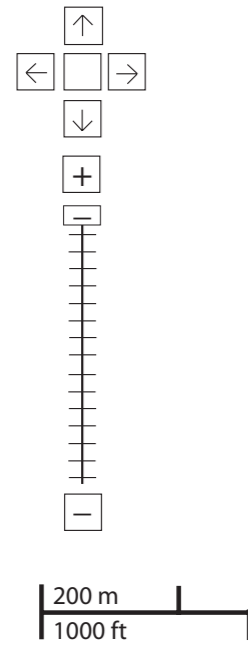
- 6
- 2
- 1

Considerazioni derivanti dall'analisi dei media (carta stampata e web) e dagli incontri pubblici nel periodo che va da giugno 2007 a giugno 2008.



**potenzialità**

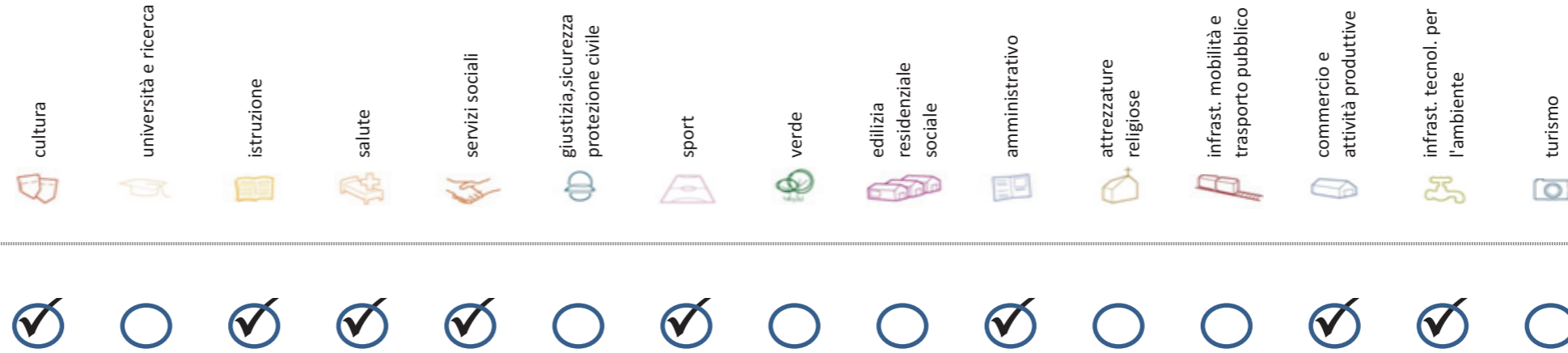
- cultura  

- università e ricerca  

- istruzione  

- salute  

- servizi sociali  

- giustizia, sicurezza e protezione civile  

- sport  

- verde  

- edilizia residenziale sociale  

- amministrativo  

- attrezzature religiose  

- infrastrutture per mobilità e trasporto pubblico  

- commercio e attività produttive  

- infrastrutture tecnologiche e per l'ambiente  

- turismo  




problemi **POTENZIALITA'**

Considerazioni derivanti dall'analisi dei media (carta stampata e web) e dagli incontri pubblici nel periodo che va da giugno 2007 a giugno 2008.

## Soddisfazione del bisogno di servizi



Servizi di natura territoriale per cui è possibile misurare il livello di soddisfazione del bisogno in rapporto ai bacini di utenza potenziale

Esprime la quota di popolazione residente nel NIL che, essendo potenzialmente target del servizio, **rischia di non essere servita sulla base dell'offerta presente.**

Ha la funzione di ponderare il bisogno potenzialmente insoddisfatto rilevato "entro il NIL" **rispetto al complessivo bisogno del servizio espresso a livello cittadino.**

Indice sintetico che quantifica il **livello di criticità potenziale del NIL** per il servizio sulla base delle due precedenti misure. La scala va da **0 (bisogno soddisfatto)** a **5 (segnale d'attenzione)**.

Per la metodologia completa si veda il documento **"Il Piano dei Servizi del Comune di Milano – Metodologia e analisi del bisogno di servizi"**

Categoria	Tipologia di servizio	% di bisogno non soddisfatto entro il NIL	% di bisogno non soddisfatto del NIL rispetto al bisogno cittadino	Livello di criticità da 0 a 5
Cultura	Biblioteche di quartiere	90,0%	8,7%	5
	Nidi d'infanzia	22,7%	3,1%	5
Istruzione	Scuole per l'infanzia	58,4%	2,7%	4
	Scuole primarie	13,5%	2,1%	1
	Scuole sec. di I grado	1,6%	0,2%	1
	Consultori pediatrici	71,4%	3,1%	4
Salute	Strutture ambulatoriali	6,0%	0,7%	1
	Farmacie	0,9%	0,7%	1
	Medici di med. generale	0,0%	0,0%	0
	Pediatri di libera scelta	22,4%	1,4%	1
Commercio e att. produttive	Mercati rionali coperti	23,0%	1,2%	1

Categoria	Tipologia di servizio	% di bisogno non soddisfatto entro il NIL	% di bisogno non soddisfatto del NIL rispetto al bisogno cittadino	Livello di criticità da 0 a 5
Servizi sociali	CAM	3,9%	0,3%	1
	CAG	35,5%	2,0%	1
Sport	CSRCA	7,7%	0,5%	1
	Centri sportivi Calcio	71,8%	5,0%	4
	Centri sportivi	57,0%	5,9%	4
	Palestre	7,5%	0,5%	1
Amministrativo	Piscine coperte	0,0%	0,0%	0
	Strut. sport. oratoriali	0,3%	0,1%	1
	Sedi di Milano semplice	87,6%	2,9%	5
Infrast. tecnol. per l'ambiente	Uffici postali	2,3%	0,3%	1
	Riciclerie	81,3%	8,7%	5

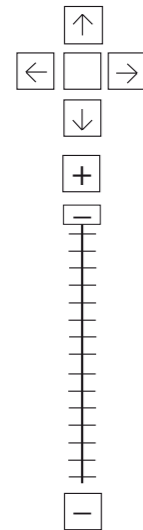
## indicatori territoriali

Analisi delle superfici	Analisi mobilità	Analisi esercizi di vicinato	Caratteristiche NIL
<p><b>Superficie Totale</b> (estensione areale totale, al lordo delle strade) 174,76 ha</p> <p>Aree in trasformazione da PGT % / ha</p> <p>Superficie coperta / ha 40,54% / 70,9 ha</p> <p>Superficie coperta ERP/ ha % / ha</p> <p>Aree a verde / ha % / ha</p>	<p><b>Mezzi pubblici</b> Numero fermate metro (FNM, Passante) 2 Numero fermate mezzi di superficie 56 pari a 0,32 unità/ha</p> <p><b>Mobilità Ambiente</b> Piste ciclabili m/ab Superficie sosta veicoli</p>	<p>Numero di esercizi di vicinato 761 pari a 4,35 unità/ha</p> <p>Numero di esercizi commerciali media struttura di vendita 31 pari a 0,18 unità/ha</p> <p>Numero di esercizi commerciali grande struttura di vendita 0 unità</p> <p>Numero di pubblici esercizi 259 pari a 1,48 unità/ha</p> <p>Superficie di vendita di esercizi di vicinato per unità di superficie territoriale 246 mq/ha pari a 1,09 mq/ab</p> <p>Superficie di vendita per esercizi di media distribuzione per unità di superficie 92 mq/ha pari a 0,41 mq/ab</p> <p>Numero imprese (2007) 337 unità</p>	<p>Presenza servizi sovra NIL -</p> <p>Presenza barriere fisiche (che rendono chiuso il NIL) -</p>

# trasformazioni in corso

Denominazione	St	superficie lorda di pavimento						
		totale	residenza	commercio	terziario	ricettivo	produttivo	funzioni compatibili
Conv   R.2.14   Padova 55   PR1	-	-	-	-	-	-	-	-
Ist   R.2.12   Monza 18/22   PCc3	-	-	-	-	-	-	-	-
Ist   R.3.13   Accademia 59   PCc1	-	-	-	-	-	-	-	-
PII Venini 82	872	567	509	58	-	-	-	-

stima della popolazione a fine insediamento														n° componenti					
classi d'età																			
0-2	3-5	6-10	11-13	14-16	17-18	19-24	25-34	35-44	45-54	55-64	65-74	75+	Tot	1	2	3	4	5+	Tot
-	-	-	-	-	-	-	-	-	-	-	-	-	-	-	-	-	-	-	-
-	-	-	-	-	-	-	-	-	-	-	-	-	-	-	-	-	-	-	-
-	-	-	-	-	-	-	-	-	-	-	-	-	-	-	-	-	-	-	-
0	0	1	0	0	0	1	2	2	2	1	1	0	10	1	1	1	1	0	4

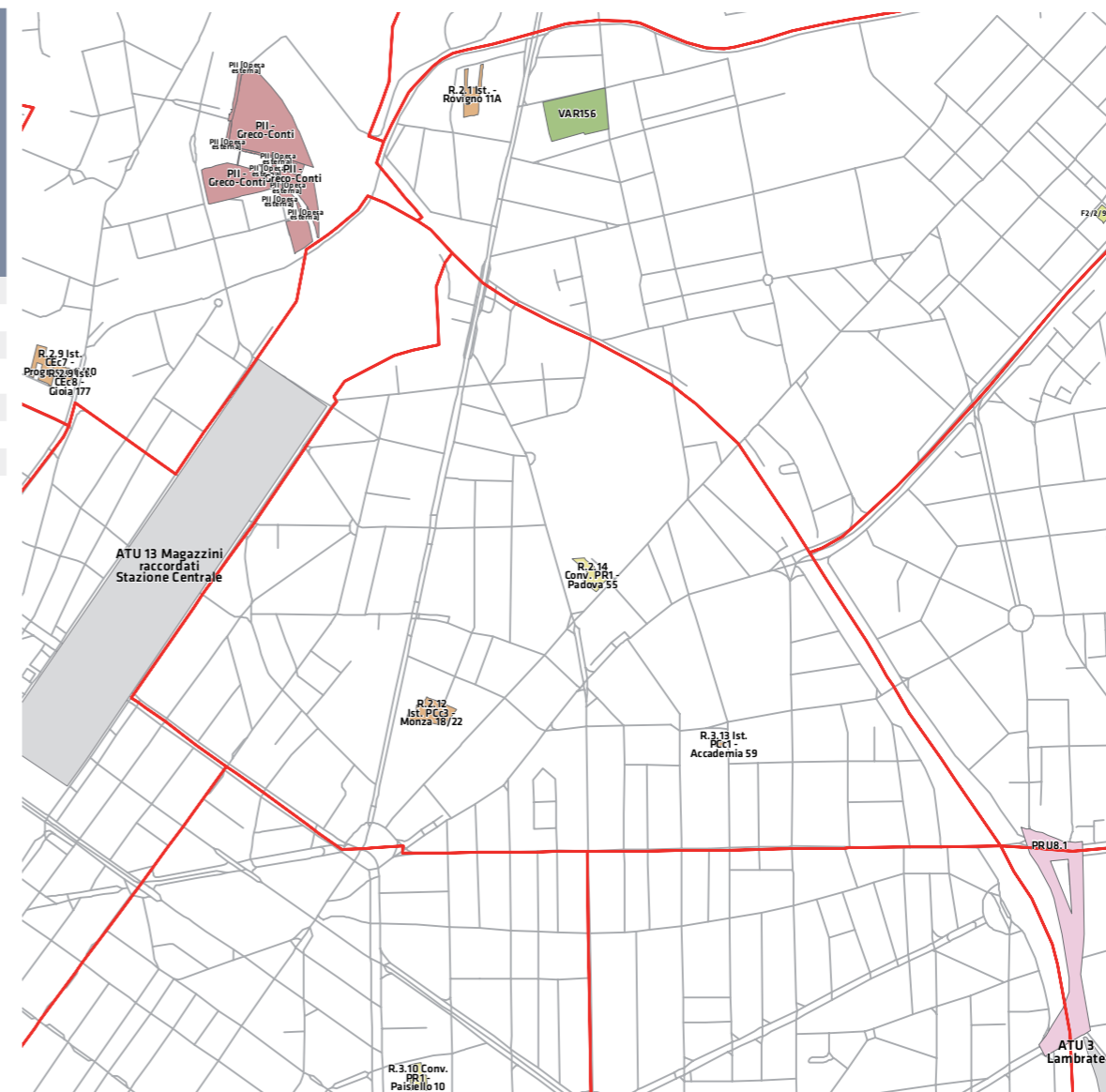


200 m  
1000 ft

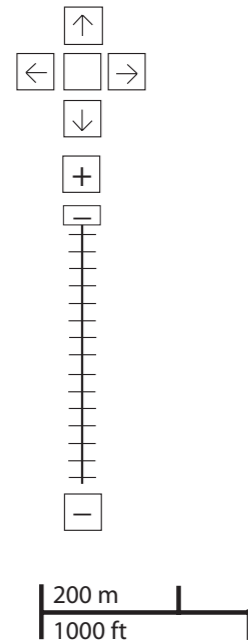
### Legenda

- Rete stradale
- Perimetri NIL
- ATU
- Piano delle alienazioni
- Accordi di Programma
- Accordo Quadro
- Bando
- Convenzione
- Istanza
- Progetti viabilistici Expo
- PA
- PA Obbligatorie
- PCC in deroga
- PII e opere esterne
- PIR
- PRECU
- PRU
- Protocollo di Intesa
- VAR
- Zona C

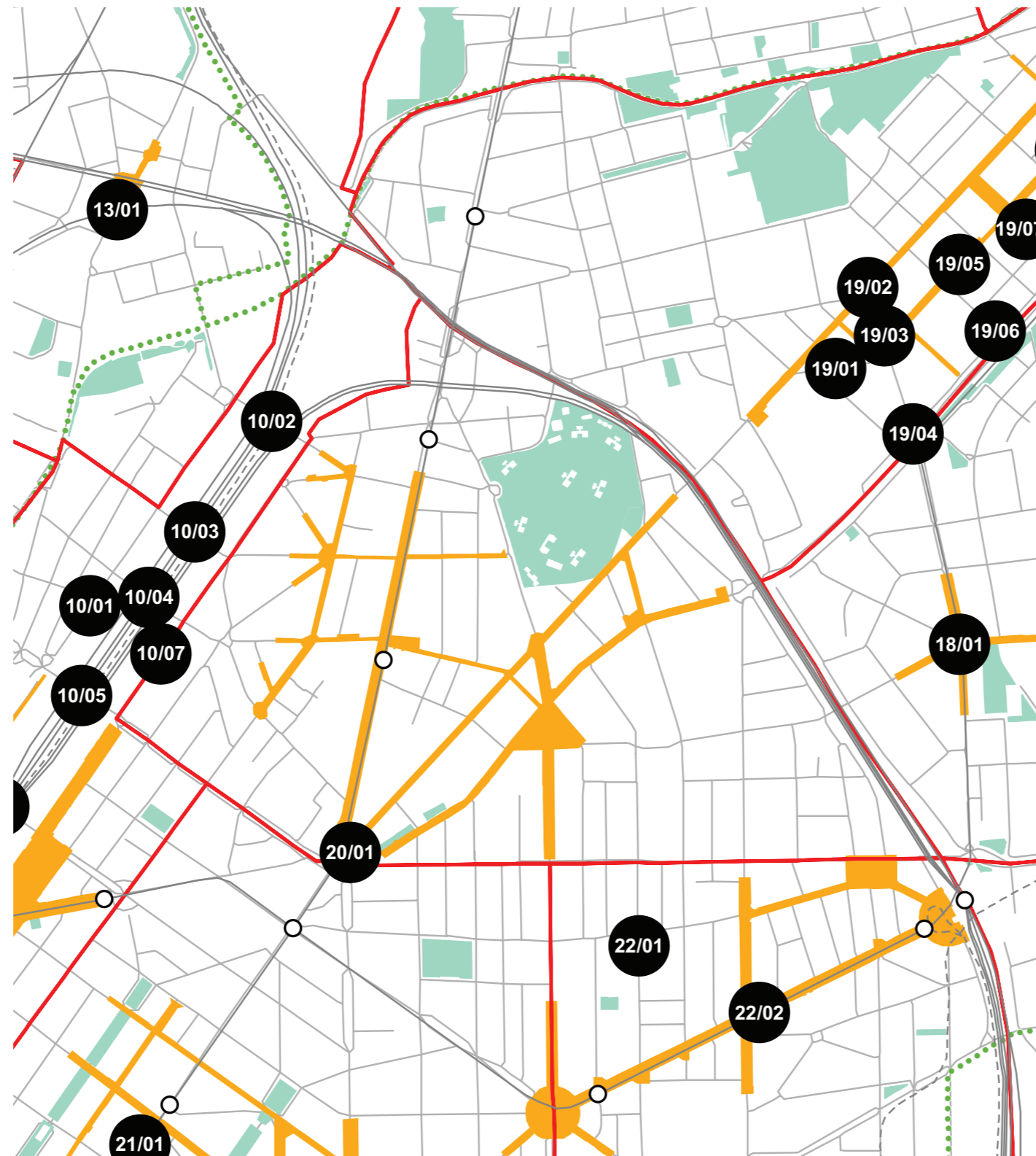
Nome	Standard totale (mq)	Cessione/asservimento aree	Cessione/asservimento parcheggi	Standard monetizzato (mq)	Standard qualitativo (tipologia)	Standard qualitativo (mq eq.)	Opere aggiuntive	Urbanizzazione primaria/secondaria



## progettazione locale



- Legenda**
- Rete stradale
  - Perimetri NIL
  - ... Raggi verdi
  - Verde esistente
  - Verde programmato
  - Parchi regionali
  - Aree pedonali
  - Piani di cintura urbana
  - Ambiti di trasformazione
  - Centralità locali
  - Rete trasporto pubblico esistente
  - Rete trasporto pubblico programmato
  - Fermate MM esistenti
  - Fermate MM programmate



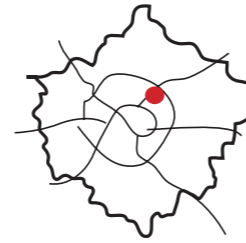
Riqualificazione del sistema di spazi pubblici intorno a piazzale Loreto favorendo il più possibile la comunicazione tra le zone della città divise dai grandi sistemi viabilistici. Riqualificazione di piazzale Loreto.

### Interventi specifici

- 20/01 Piazzale Loreto  
Riqualificare e ampliare le superfici pedonali per incentivare il commercio al dettaglio



## analisi



localizzazione NIL



mappa del NIL

**Residenti:** **61.202**  
Variazione prevista al 2034: 67962 (+11%)

**Densità abitativa (ab/km2):** **21.269**  
Densità prevista al 2034: 23.618

### Struttura per età

**Bambini (0-5):** **3004 (4,9%)**  
Variazione prevista al 2034: 3381 (+12,5%)

**Minorenni (0-17):** **9133 (14,9%)**  
Variazione prevista al 2034: 9439 (+3,4%)

**Giovani (18 - 34):** **10880 (17,8%)**  
Variazione prevista al 2034: 13748 (+26,4%)

**Anziani (65+):** **14228 (23,2%)**  
Variazione prevista al 2034: 16570 (+16,5%)

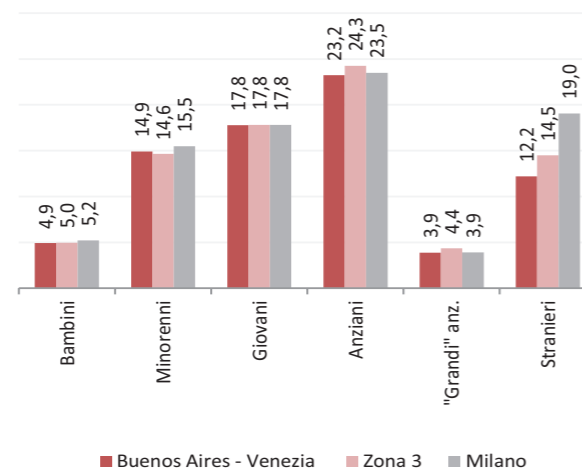
**"Grandi" anziani (85+):** **2374 (3,9%)**  
Variazione prevista al 2034: 3346 (+40,9%)

### Popolazione straniera

**Totale stranieri:** **7456 (12,2%)**

**Minorenni tra gli stranieri:** **995 (13,3%)**

**Cittadinanze prevalenti (% su totale stranieri)**  
1° Filippine 1318 (17,7%)  
2° Cinese, Repubblica Popolar 615 (8,2%)  
3° Sri Lanka (ex Ceylon) 467 (6,3%)



### Dotazione di servizi

**Dotazione servizi:** **mq**  
Per abitante: mq/ab

**Dotazione minima:** **mq**  
Per abitante: mq/ab

**Dotazione min. Milano:** **mq**  
Per abitante: mq/ab

### Destinazione d'uso degli edifici

**Residenziale:** **71,4%**  
A Milano: 60,2%

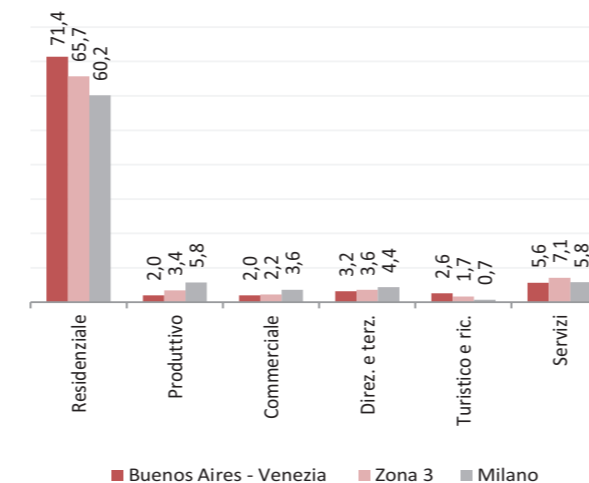
**Produttivo:** **2,0%**  
A Milano: 5,8%

**Commerciale:** **2,0%**  
A Milano: 3,6%

**Direzionale e terziario:** **3,2%**  
A Milano: 4,4%

**Turistico e ricettivo:** **2,6%**  
A Milano: 0,7%

**Servizi:** **5,6%**  
A Milano: 5,8%



### Potenzialità

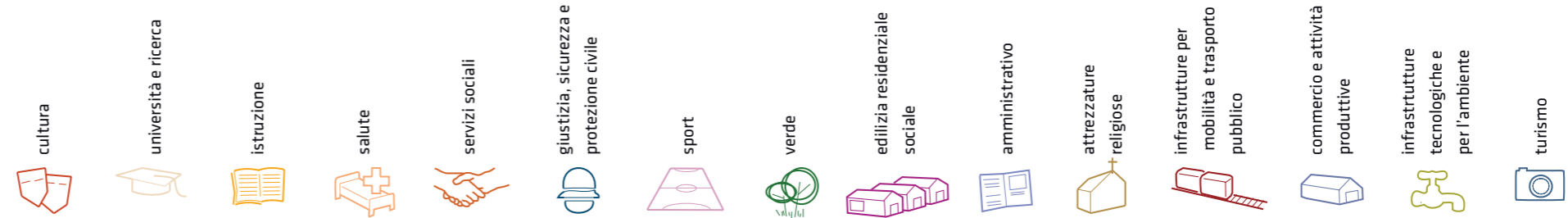
Molte occasioni culturali e per il tempo libero.

### Problemi

Alcuni problemi di prostituzione in viale Abruzzi. È nato un comitato contro la mancanza di parcheggi e l'eccessiva presenza di "strisce blu".

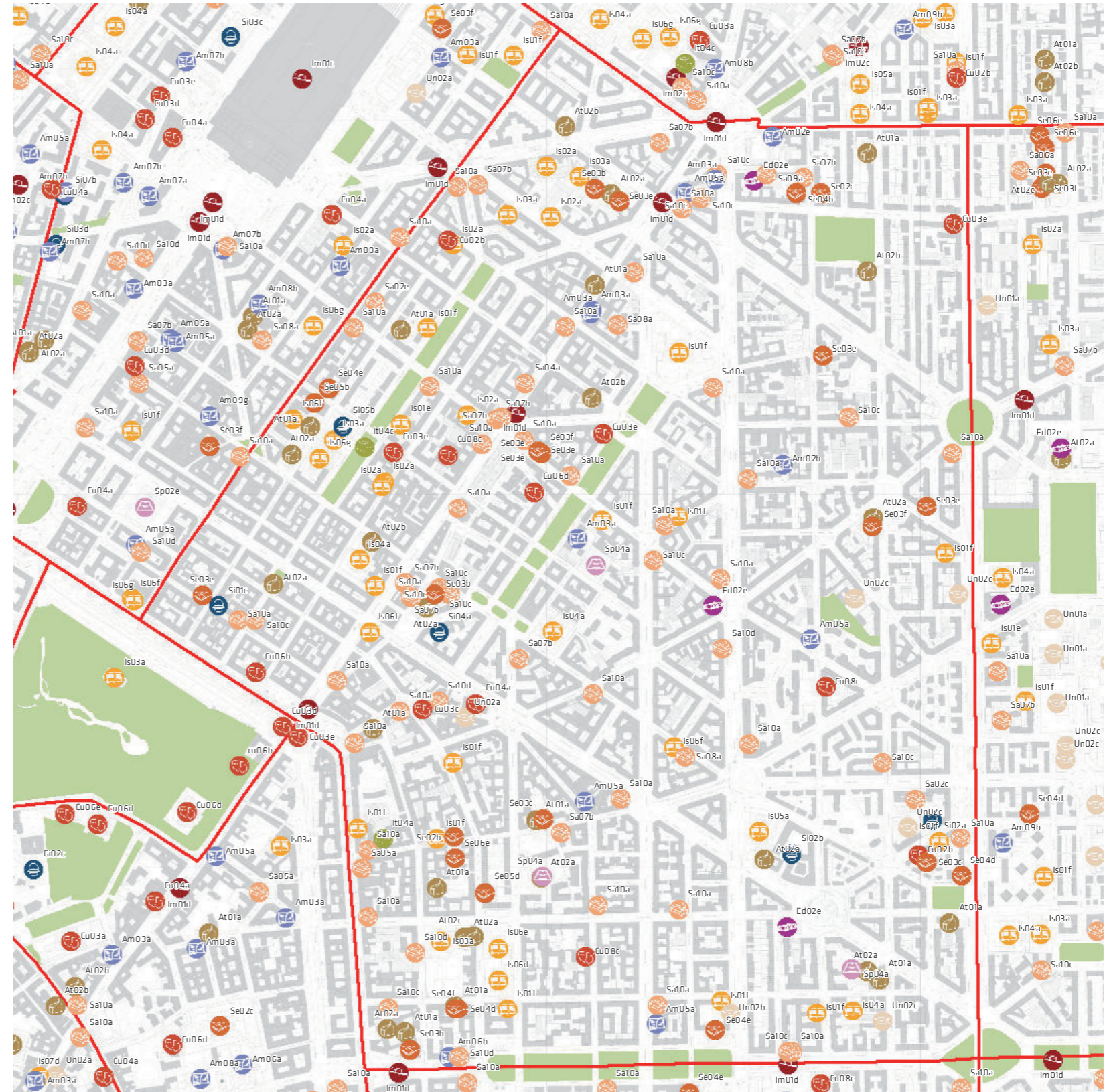
Considerazioni derivanti dall'analisi dei media (carta stampata e web) e dagli incontri pubblici nel periodo che va da giugno 2007 a giugno 2008.

# servizi esistenti e programmati\*



## Mappatura

- Am01a Borsa
- Am02a Centro cucina e mensa
- Am02b Consigli di Zona
- Am02c Magazzini e depositi
- Am02d Sedi istituzionali comunali
- Am02e Uffici comunali
- Am03a Consolato
- Am05a Poste - Agenzie di base e uffici succursali
- Am06a Sedi istituzionali provinciali
- Am06b Uffici provinciali
- Am07a Sedi istituzionali regionali
- Am07b Uffici regionali
- Am08a Prefettura
- Am08b Uffici, provveditorati e agenzie statali
- Am09a Acqua potabile uffici
- Am09b Edilizia residenziale uffici
- Am09c Energia elettrica uffici
- Am09d Gas metano uffici
- Am09e Poste e telecomunicazioni uffici
- Am09f Previdenza e assistenza uffici
- Am09g Trasporti e mobilità uffici
- At01a Istituti, opere e fondazioni religiose
- At02a Chiese e santuari cattolici
- At02b Luoghi per il culto e centri di confessioni religiose
- At02c Oratori e opere parrocchiali
- At03a Uffici ecclesiastici
- Co02a Mercati rionali
- Co03b Mercato floricolo
- Co03c Mercato ittico
- Co03d Mercato ortofrutticolo
- Cu01a Associazioni culturali
- Cu02a Centri sociali e ricreativi
- Cu02b Sedi di associazioni socio-culturali e di categoria
- Cu03a Archivi
- Cu03b Biblioteche Centrali
- Cu03c Biblioteche di quartiere
- Cu03d Specialistiche e di conservazione
- Cu03e Centri di documentazione e altre biblioteche
- Cu04a Centri congressi e sale conferenze
- Cu06b Istituti Culturali e monumenti
- Cu06d Musei
- Cu06e Sedi espositive
- Cu07b Scuola di cinema
- Cu07c Scuola di danza
- Cu07d Scuola di musica
- Cu07e Scuola di teatro
- Cu08a Auditorium
- Cu08b Polifunzionale
- Cu08c Teatro
- Ed02b Residenza in locazione a canone convenzionato
- Ed02d Residenza pubblica
- Ed02e Residenza per studenti
- Gi01a Istituti penali
- Gi01b Istituti penali minorili
- Gi02a Tribunale
- Si02c Uffici giudiziari
- Im01a Aeroporti
- Im01b Scali e depositi ferroviari
- Im01c Stazioni ferroviarie
- Im01d Stazioni MM
- Im02a Parcheggi pertinenziali
- Im02c Parcheggi pubblici esterni alla carreggiata
- Im02d Parcheggi pubblici d'interscambio
- Im02e Parcheggi pubblici per i grandi servizi pubblici
- It01a Depositi autobus, tram e metropolitana
- It01b Depositi e autorimesse (Gestione rifiuti)
- It02a Impianti e sezioni distaccate acqua potabile
- It03a Cabine e impianti gas metano
- It03b Cogeneratori gas metano
- It04a Cabine elettriche
- It04c Stazioni e sottostazioni elettriche
- It04d Unità e poli operativi distribuzione energia elettrica
- It05a Impianti di raccolta rifiuti
- It05c Smaltimento rifiuti
- It05d Impianti smaltimento e recupero rifiuti
- It06a Depuratori
- It06b Sgriglieratori
- Is01a Centro giochi
- Is01b Centro prima infanzia
- Is01c Micronido
- Is01d Nidi d'infanzia
- Is01g Nido aziendale
- Is01h Nido famiglia
- Is02a Scuole di formazione professionale
- Is03a Scuole per l'infanzia
- Is03b Scuole per l'infanzia speciali
- Is03c Scuole per l'infanzia straniere
- Is04a Scuole primarie
- Is04b Scuole primarie speciali
- Is04c Scuole primarie straniere
- Is05a Scuole secondarie inferiori
- Is05b Scuole secondarie inferiori speciali
- Is05c Scuole secondarie inferiori straniere
- Is06a Conservatorio
- Is06b Istituto d'Arte
- Is06c Istituto istruzione superiore
- Is06d Istituto magistrale
- Is06e Istituto professionale
- Is06f Istituto tecnico
- Is06g Liceo
- Is06h Perito
- Is07a Centri di Formazione
- Is07c Enti accreditati di formazione professionale
- Is07d Fondazione Scuole Civiche
- Is08a Tempo per le famiglie
- Sa01a Canile
- Sa02a Centri di psicologia del bambino
- Sa02c Centri ASL
- Sa02d Ufficio Relazione con il Pubblico e Direzioni ASL
- Sa02e Unità tutela dei minori
- Sa03a Cimiteri
- Sa04a Pronto soccorso e pronto intervento
- Sa05a Servizi di medicina di laboratorio
- Sa06a Struttura ospedaliera
- Sa07a Consultori Pediatrici
- Sa07b Strutture ambulatoriali
- Sa08a Strutture di ricovero e cura
- Sa09a Strutture psichiatriche
- Sa10a Farmacie
- Sa10b Medici di Medicina Generale
- Sa10c Pediatra libera scelta
- Sa10d Veterinari
- Se02a Centri aggregativi multifunzionali
- Se02b Centri aggregazione giovanili
- Se02c Centri socio ricreativi culturali per anziani
- Se03b Servizi Comunali di accesso per adulti
- Se03c Servizi Comunali specialistici per adulti
- Se03d Servizi di Assistenza Domiciliare per adulti
- Se03e Servizi Residenziali per adulti
- Se03f Servizi Territoriali per adulti
- Se04b Servizi Comunali di accesso per anziani
- Se04c Servizi Comunali specialistici per anziani
- Se04d Servizi di Assistenza Domiciliare per anziani
- Se04e Servizi Residenziali per anziani
- Se04f Servizi Territoriali per anziani
- Se05a Servizi Comunali di accesso per disabili
- Se05b Servizi Comunali specialistici per disabili
- Se05c Servizi di Assistenza Domiciliare per disabili
- Se05d Servizi Residenziali per disabili
- Se05e Servizi Territoriali per disabili
- Se06b Servizi Comunali di accesso per minori
- Se06c Servizi Comunali specialistici per minori
- Se06d Servizi di Assistenza Domiciliare per minori
- Se06e Servizi Residenziali per minori
- Se06f Servizi Territoriali per minori
- Si01a Carabinieri - Caserme e stazioni
- Si01b Carabinieri - Centro detentivo per la permanenza temporanea e assis
- Si01c Carabinieri - Comandi e uffici
- Si02a Forze Armate - Caserme e impianti
- Si02b Forze Armate - Comandi
- Si02c Forze Armate - Scuola militare
- Si03a Guardia di Finanza - Comandi interregionali e regionali
- Si03b Guardia di Finanza - Gruppi e Compagnie
- Si03c Guardia di Finanza - Nuclei regionali e provinciali polizia tributaria
- Si03d Guardia di Finanza - Nuclei speciali
- Si04a Polizia di Stato - Caserme e commissariati
- Si04b Polizia di Stato - Comandi e Posti di P.S.
- Si04c Polizia di Stato - Scuola P.S.
- Si04d Polizia Ferroviaria
- Si04e Polizia frontiera
- Si04f Polizia stradale
- Si04g Questura
- Si05a Polizia Locale - Autoparco e depositi giudiziari
- Si05b Polizia Locale - Comandi e presidi
- Si05c Polizia Locale - Nuclei
- Si05d Polizia Locale - Scuola polizia municipale
- Si05e Polizia Locale - Sezioni
- Si07a Protezione Civile - Aree di esercitazione
- Si07b Protezione Civile - Sedi
- Si08a Vigili del Fuoco - Caserma e uffici
- Sp01a Centri polivalenti
- Sp02b Centri balneari
- Sp02c Centri sportivi
- Sp02e Piscine
- Sp03a Grande impianto
- Sp03c Stadio pubblico o regolato da atto d'asservimento
- Sp04a Strutture sportive oratoriali
- Tu01a Campaggi
- Tu01b Ostelli
- Tu02a Fiera e spazi espositivi
- Un01a Centri ricerca/laboratori di ricerca
- Un02a Accademie e Istituti superiori di studi
- Un02b Incubatori d'impresa
- Un02c Sedi e poli universitari
- Un02d Servizi per studenti
- Ve01a Giardino di quartiere
- Ve01b Giardino pubblico
- Ve01c Parco estensivo
- Ve01d Parco storico
- Ve01e Parco urbano






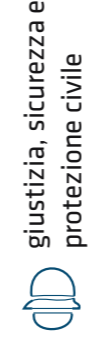
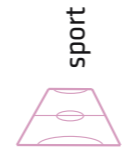

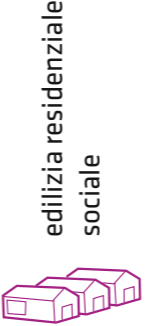
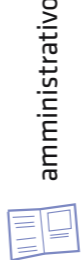



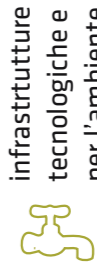



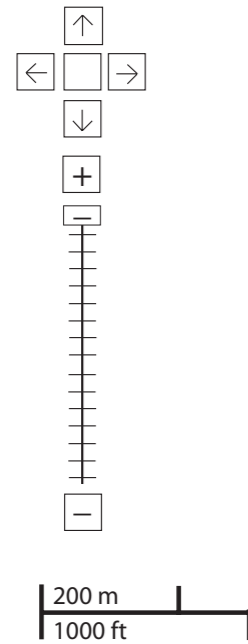
\*Servizi programmati dal Piano Triennale delle Opere Pubbliche (PTOOPP)



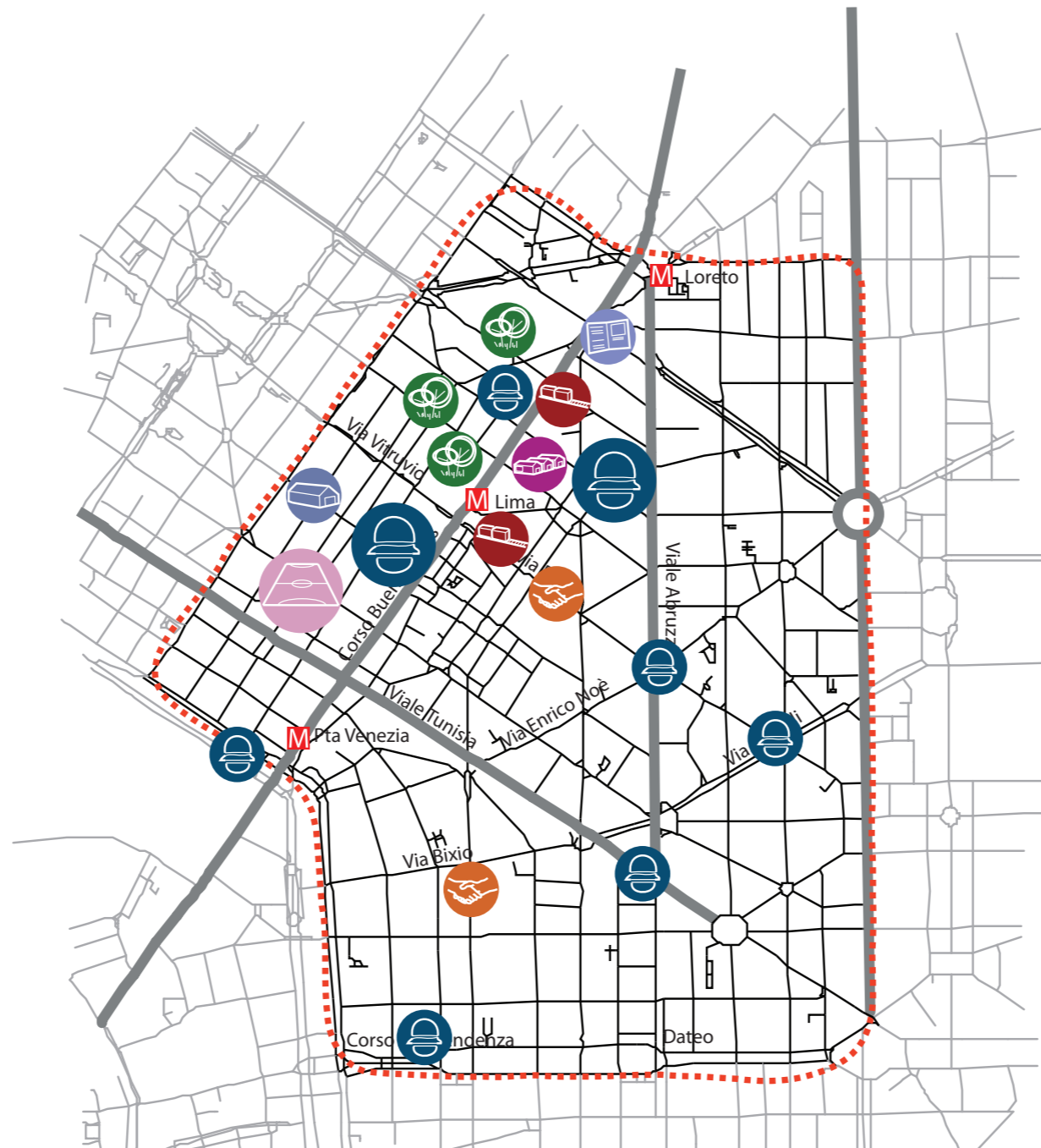


**problemi**

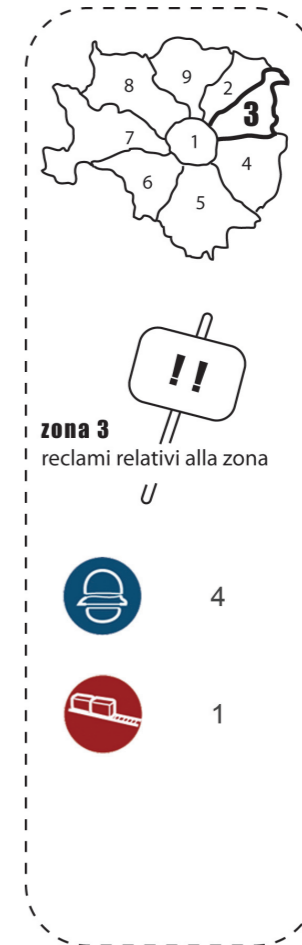
- cultura  

- università e ricerca  

- istruzione  

- salute  

- servizi sociali  

- giustizia, sicurezza e protezione civile  

- sport  

- verde  

- edilizia residenziale sociale  

- amministrativo  

- attrezzature religiose  

- infrastrutture per mobilità e trasporto pubblico  

- commercio e attività produttive  

- infrastrutture tecnologiche e per l'ambiente  

- turismo  




**Ascolto della Città**


















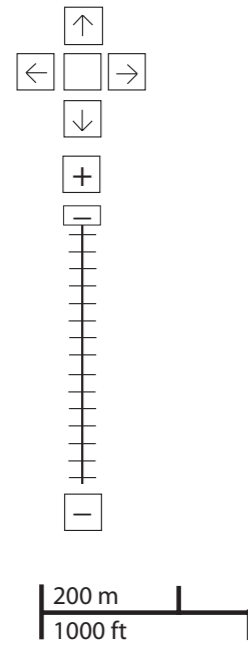
PROBLEMI	potenzialità
----------	--------------



Considerazioni derivanti dall'analisi dei media (carta stampata e web) e dagli incontri pubblici nel periodo che va da giugno 2007 a giugno 2008.

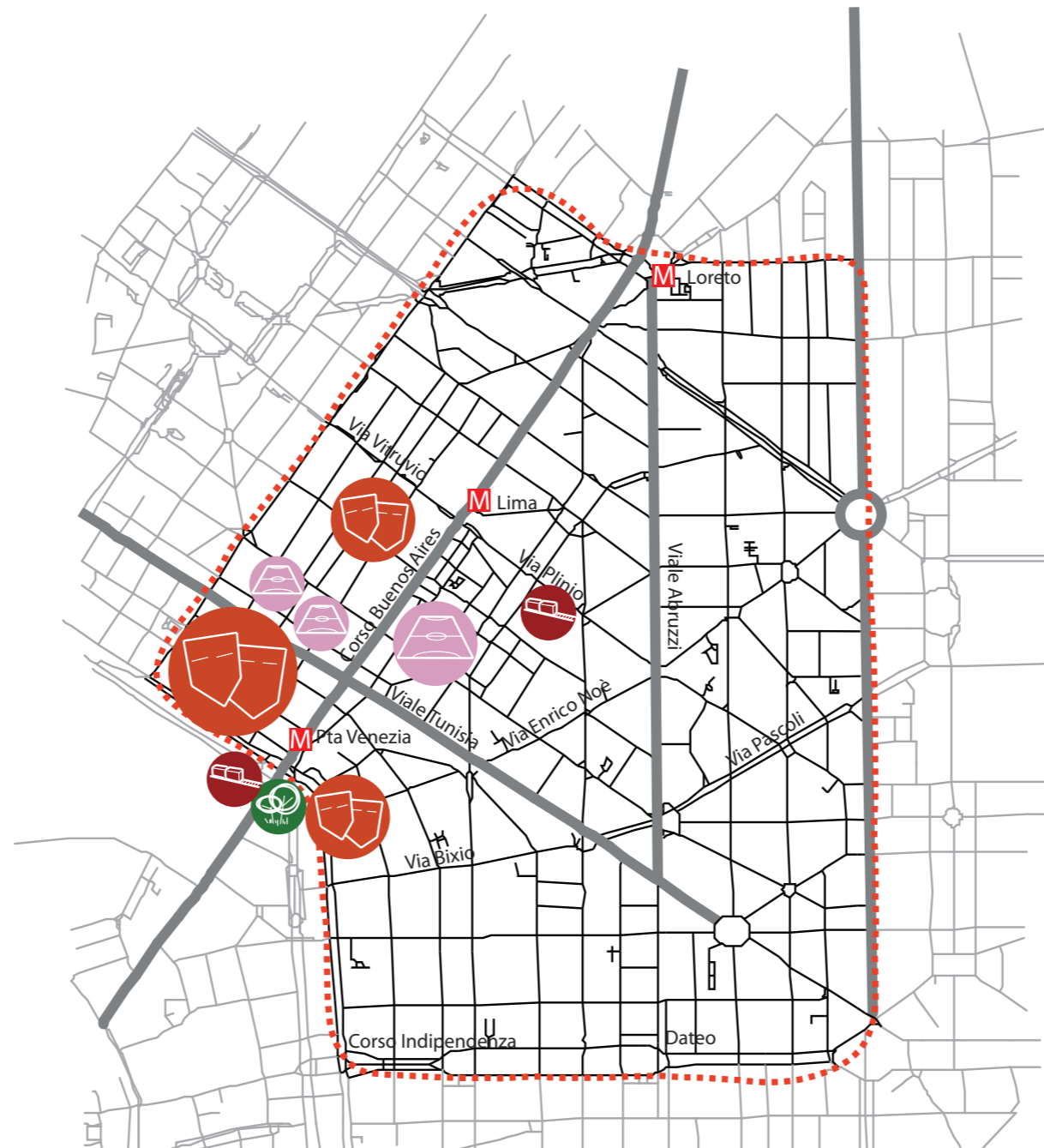
**potenzialità**

- cultura  

- università e ricerca  

- istruzione  

- salute  

- servizi sociali  

- giustizia, sicurezza e protezione civile  

- sport  

- verde  

- edilizia residenziale sociale  

- amministrativo  

- attrezzature religiose  

- infrastrutture per mobilità e trasporto pubblico  

- commercio e attività produttive  

- infrastrutture tecnologiche e per l'ambiente  

- turismo  




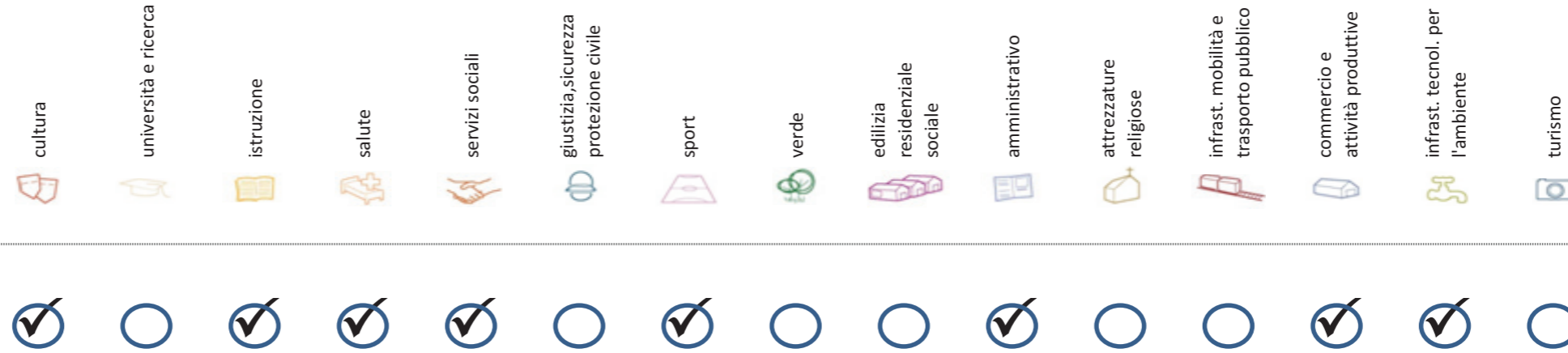
**Ascolto della Città**

problemi **POTENZIALITA'**



Considerazioni derivanti dall'analisi dei media (carta stampata e web) e dagli incontri pubblici nel periodo che va da giugno 2007 a giugno 2008.

## Soddisfazione del bisogno di servizi



Servizi di natura territoriale per cui è possibile misurare il livello di soddisfazione del bisogno in rapporto ai bacini di utenza potenziale

Esprime la quota di popolazione residente nel NIL che, essendo potenzialmente target del servizio, **rischia di non essere servita sulla base dell'offerta presente.**

Ha la funzione di ponderare il bisogno potenzialmente insoddisfatto rilevato "entro il NIL" rispetto al complessivo bisogno del servizio espresso a livello cittadino.

Indice sintetico che quantifica il **livello di criticità potenziale del NIL** per il servizio sulla base delle due precedenti misure. La scala va da **0 (bisogno soddisfatto)** a **5 (segnale d'attenzione)**.

Per la metodologia completa si veda il documento **"Il Piano dei Servizi del Comune di Milano – Metodologia e analisi del bisogno di servizi"**

Categoria	Tipologia di servizio	% di bisogno non soddisfatto entro il NIL	% di bisogno non soddisfatto del NIL rispetto al bisogno cittadino	Livello di criticità da 0 a 5
Cultura	Biblioteche di quartiere	10,7%	1,6%	1
	Nidi d'infanzia	17,7%	3,2%	4
Istruzione	Scuole per l'infanzia	46,4%	3,4%	4
	Scuole primarie	2,1%	0,6%	1
	Scuole sec. di I grado	0,2%	0,0%	1
Salute	Consultori pediatrici	26,3%	1,8%	1
	Strutture ambulatoriali	0,0%	0,0%	0
	Farmacie	1,2%	1,6%	1
	Medici di med. generale	0,0%	0,0%	0
	Pediatri di libera scelta	16,6%	1,7%	1
Commercio e att. produttive	Mercati rionali coperti	90,0%	7,0%	5

Categoria	Tipologia di servizio	% di bisogno non soddisfatto entro il NIL	% di bisogno non soddisfatto del NIL rispetto al bisogno cittadino	Livello di criticità da 0 a 5
	CAM	3,8%	0,5%	1
Servizi sociali	CAG	19,0%	1,8%	1
	CSRCA	6,2%	0,7%	1
Sport	Centri sportivi Calcio	90,6%	9,6%	5
	Centri sportivi	91,2%	14,2%	5
	Palestre	0,0%	0,0%	0
	Piscine coperte	0,0%	0,0%	0
	Strut. sport. oratoriali	2,2%	0,8%	1
Amministrativo	Sedi di Milano semplice	57,2%	2,9%	3
	Uffici postali	0,9%	0,2%	1
Infrast. tecnol. per l'ambiente	Riciclerie	27,8%	4,4%	1

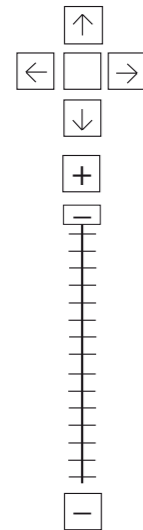
## indicatori territoriali

Analisi delle superfici	Analisi mobilità	Analisi esercizi di vicinato	Caratteristiche NIL
<p><b>Superficie Totale</b> (estensione areale totale, al lordo delle strade) 287,8 ha</p> <p>Aree in trasformazione da PGT -</p> <p>Superficie coperta / ha 40,4 % / 116,3 ha</p> <p>Superficie coperta ERP/ ha -</p> <p>Aree a verde / ha -</p>	<p><b>Mezzi pubblici</b> Numero fermate metro (FNM, Passante) 5 Numero fermate mezzi di superficie 119 pari a 0,4 unità/ha</p> <p><b>Mobilità Ambiente</b> Piste ciclabili - Superficie sosta veicoli -</p>	<p>Numero di esercizi di vicinato 1.780 pari a 6,2 unità/ha</p> <p>Numero di esercizi commerciali media struttura di vendita 53 pari a 0,2 unità/ha</p> <p>Numero di esercizi commerciali grande struttura di vendita 2,0 unità</p> <p>Numero di pubblici esercizi 545 pari a 1,9 unità/ha</p> <p>Superficie di vendita di esercizi di vicinato per unità di superficie territoriale 364 mq/ha pari a 1,7 mq/ab</p> <p>Superficie di vendita per esercizi di media distribuzione per unità di superficie 124 mq/ha pari a 0,6 mq/ab</p> <p>Numero imprese (2007) 520 unità</p>	<p>Presenza servizi sovra NIL Università, Centri di ricerca.</p> <p>Presenza barriere fisiche (che rendono chiuso il NIL) -</p>

# trasformazioni in corso

Denominazione	St	superficie lorda di pavimento						
		totale	residenza	commercio	terziario	ricettivo	produttivo	funzioni compatibili
Conv   R.3.10   Paisiello 10   PR1	-	-	-	-	-	-	-	-
Ist   R.2.8 - R.3.1   Buenos Aires 3	-	-	-	-	-	-	-	-

stima della popolazione a fine insediamento																			
classi d'età											n° componenti								
0-2	3-5	6-10	11-13	14-16	17-18	19-24	25-34	35-44	45-54	55-64	65-74	75+	Tot	1	2	3	4	5+	Tot
-	-	-	-	-	-	-	-	-	-	-	-	-	-	-	-	-	-	-	-
-	-	-	-	-	-	-	-	-	-	-	-	-	-	-	-	-	-	-	-

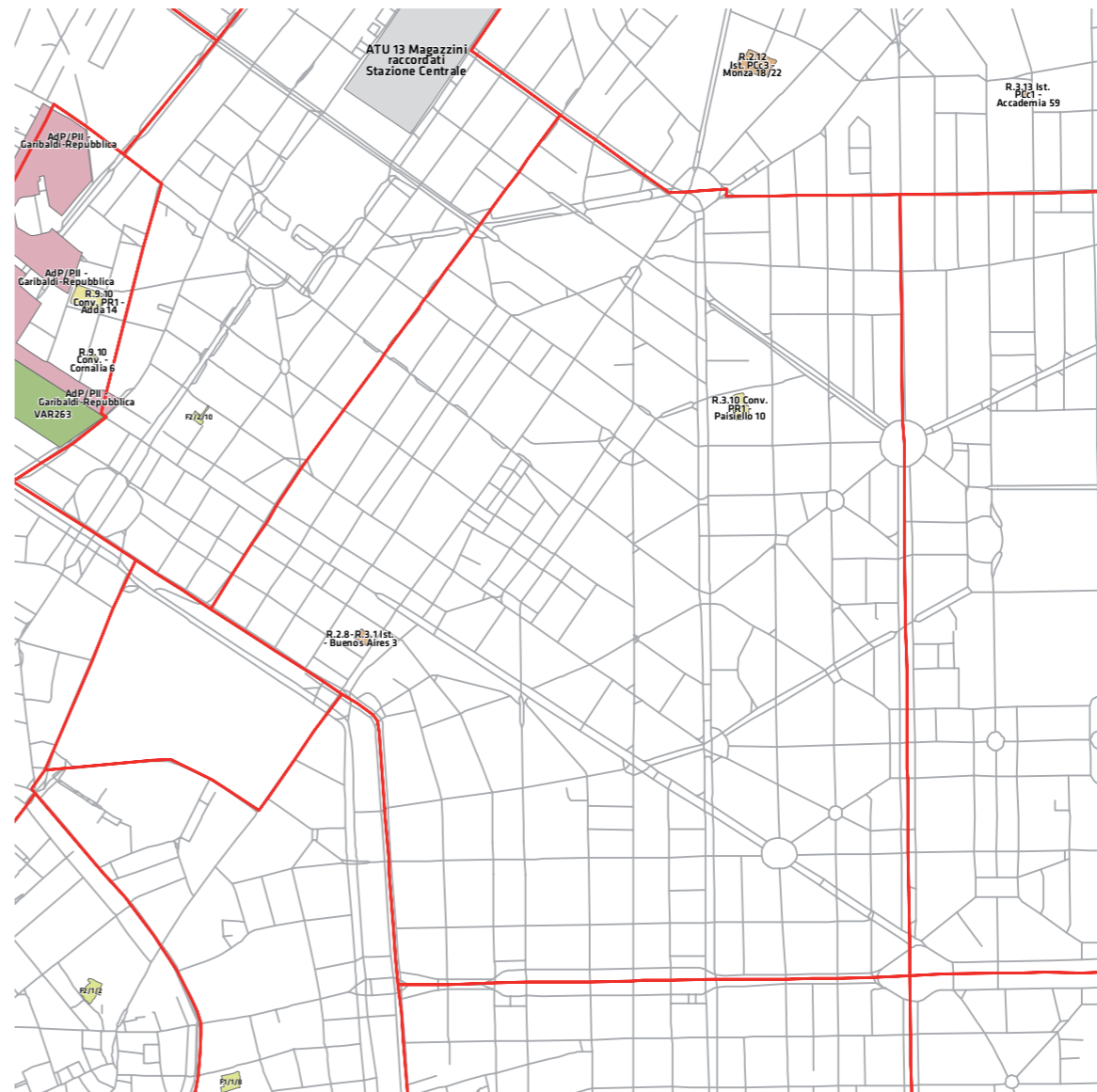


200 m  
1000 ft

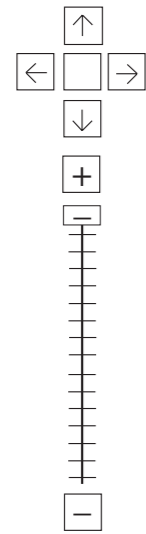
**Legenda**

- Rete stradale
- Perimetri NIL
- ATU
- Piano delle alienazioni
- Accordi di Programma
- Accordo Quadro
- Bando
- Convenzione
- Istanza
- Progetti viabilistici Expo
- PA
- PA Obbligatorie
- PCC in deroga
- PII e opere esterne
- PIR
- PRECU
- PRU
- Protocollo di Intesa
- VAR
- Zona C

Nome	Standard totale (mq)	Cessione/asservimento aree	Cessione/asservimento parcheggi	Standard monetizzato (mq)	Standard qualitativo (tipologia)	Standard qualitativo (mq eq.)	Opere aggiuntive	Urbanizzazione primaria/secondaria

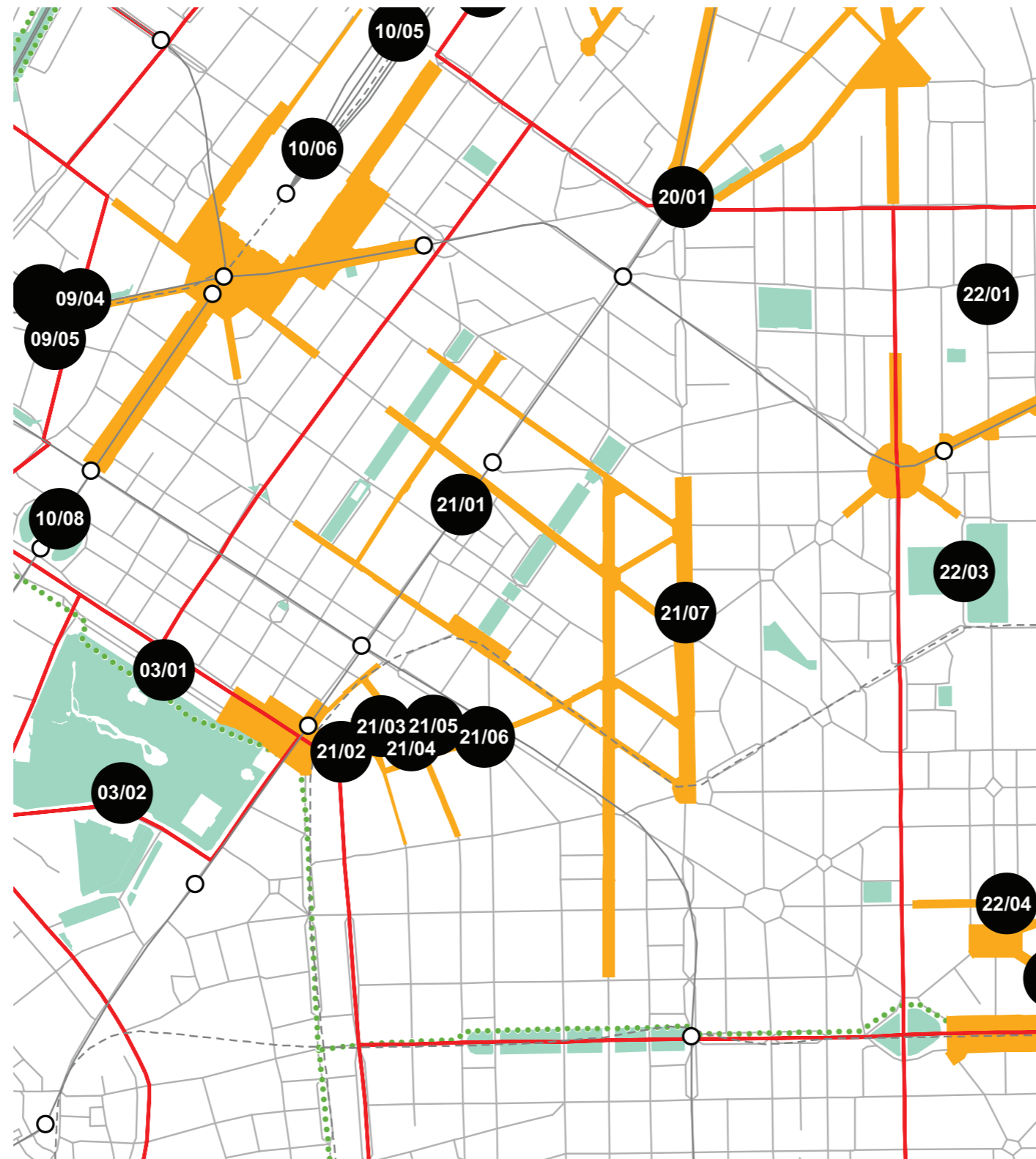


## progettazione locale



200 m  
1000 ft

- Legenda**
- Rete stradale
  - Perimetri NIL
  - ... Raggi verdi
  - Verde esistente
  - Verde programmato
  - Parchi regionali
  - Aree pedonali
  - Piani di cintura urbana
  - Ambiti di trasformazione
  - Centralità locali
  - Rete trasporto pubblico esistente
  - Rete trasporto pubblico programmato
  - Fermate MM esistenti
  - Fermate MM programmate



Generale riqualificazione delle aree pedonali su Corso Buenos Aires e nelle aree a ridosso, con particolare attenzione a Piazza Oberdan. Riqualificazione e sviluppo delle aree pedonali tra piazza Oberdan e Piazza VIII Novembre, come stimolo e a salvaguardia delle attività commerciali di quartiere. Realizzazione di una corsia preferenziale su viale Abruzzi, con riqualificazione dell'asse e delle sue intersezioni con l'obiettivo di unire maggiormente le due parti di città e incentivare la vitalità commerciale già presente nel quartiere.

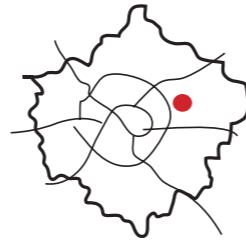
### Interventi specifici

- 21/01 Corso Buenos Aires  
Riqualificare e ampliare le superfici pedonali per incentivare il commercio al dettaglio
- 21/02 Piazza Oberdan  
Riqualificare e ampliare le superfici pedonali con aree di sosta e superfici verdi
- 21/03 Via Malpighi  
Riqualificare e ampliare le superfici pedonali per incentivare il commercio al dettaglio
- 21/04 Via Melzo  
Riqualificare e ampliare le superfici pedonali per incentivare il commercio al dettaglio
- 21/05 Via Frisi  
Riqualificare e ampliare le superfici pedonali per incentivare il commercio al dettaglio
- 21/06 Piazza 8 Novembre  
Riqualificare e ampliare le superfici pedonali con aree di sosta e superfici verdi
- 21/07 Viale Abruzzi  
Realizzare corsia riservata ai mezzi pubblici

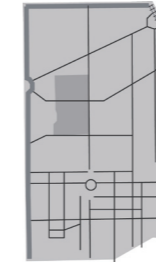




## analisi



localizzazione NIL



mappa del NIL

**Residenti:** **36.044**  
Variazione prevista al 2034: 38158 (+5,9%)

**Densità abitativa (ab/km2):** **16.328**  
Densità prevista al 2034: 17.286

### Struttura per età

**Bambini (0-5):** **1722 (4,8%)**  
Variazione prevista al 2034: 1775 (+3,1%)

**Minorenni (0-17):** **4941 (13,7%)**  
Variazione prevista al 2034: 5123 (+3,7%)

**Giovani (18 - 34):** **6417 (17,8%)**  
Variazione prevista al 2034: 7857 (+22,4%)

**Anziani (65+):** **9279 (25,7%)**  
Variazione prevista al 2034: 9396 (+1,3%)

**"Grandi" anziani (85+):** **1742 (4,8%)**  
Variazione prevista al 2034: 1915 (+9,9%)

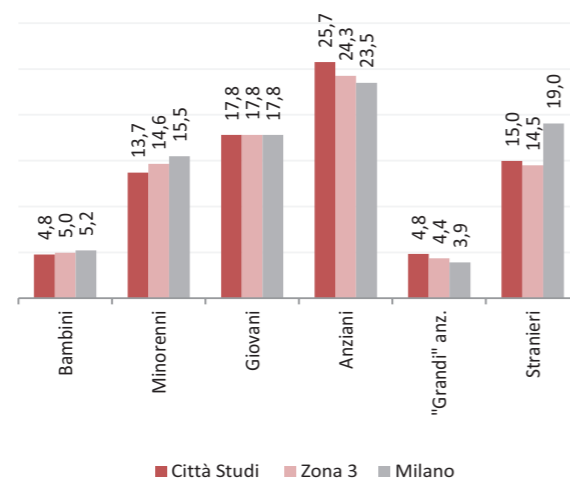
### Popolazione straniera

**Totale stranieri:** **5395 (15%)**

**Minorenni tra gli stranieri:** **852 (15,8%)**

#### Cittadinanze prevalenti (% su totale stranieri)

1° Filippine	917 (17%)
2° Perù	547 (10,1%)
3° Sri Lanka (ex Ceylon)	425 (7,9%)



### Dotazione di servizi

**Dotazione servizi:** **mq**  
Per abitante: mq/ab

**Dotazione minima:** **mq**  
Per abitante: mq/ab

**Dotazione min. Milano:** **mq**  
Per abitante: mq/ab

### Destinazione d'uso degli edifici

**Residenziale:** **69,3%**  
A Milano: 60,2%

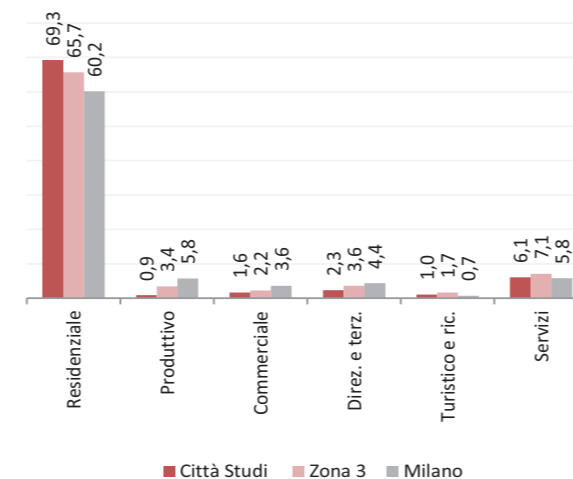
**Produttivo:** **0,9%**  
A Milano: 5,8%

**Commerciale:** **1,6%**  
A Milano: 3,6%

**Direzionale e terziario:** **2,3%**  
A Milano: 4,4%

**Turistico e ricettivo:** **1,0%**  
A Milano: 0,7%

**Servizi:** **6,1%**  
A Milano: 5,8%



### Potenzialità

Corsi e servizi innovativi al Politecnico; realizzazione di alloggi per studenti universitari a costi accessibili; sono presenti numerosi servizi, quali impianti sportivi ( Campus Giurati e Impianto sportivo Crespi) ed attività culturali (spazio espositivo permanente nell'istituto Besta).

Nuovo centro di specializzazione all'istituto Nazionale dei Tumori.


### Problemi

Edifici fatiscenti in via Inama.

Inadeguatezza della struttura e della collocazione dell'Istituto Nazionale dei Tumori.

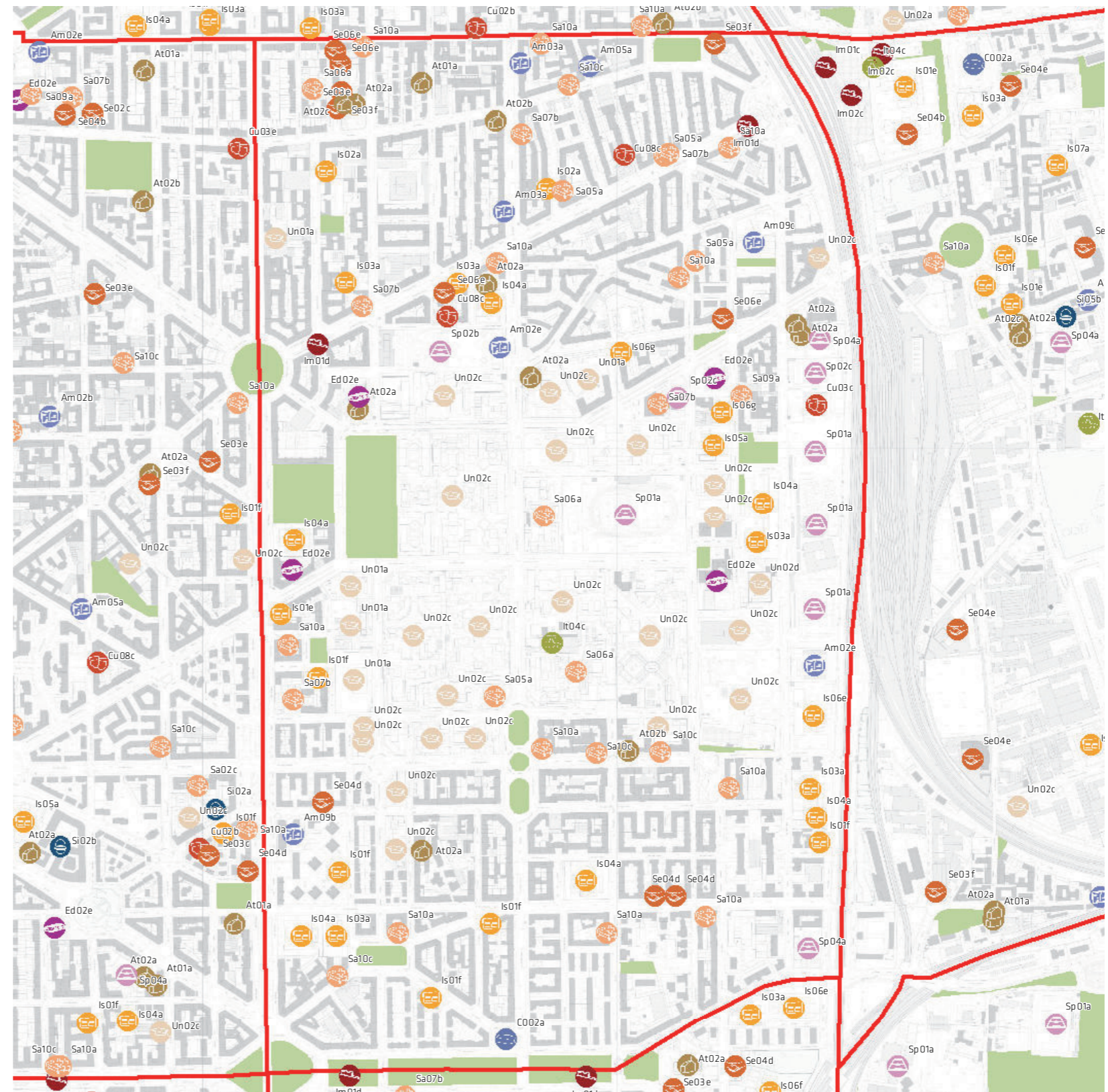
Considerazioni derivanti dall'analisi dei media (carta stampata e web) e dagli incontri pubblici nel periodo che va da giugno 2007 a giugno 2008.

# servizi esistenti e programmati\*



## Mappatura






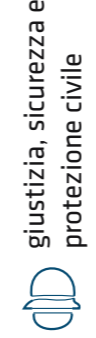
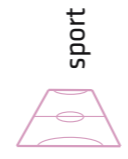

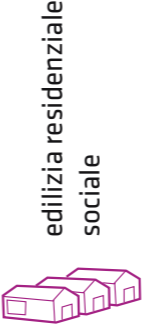
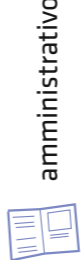



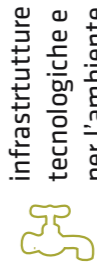

- Am01a Borsa
- Am02a Centro cucina e mensa
- Am02b Consigli di Zona
- Am02c Magazzini e depositi
- Am02d Sedi istituzionali comunali
- Am02e Uffici comunali
- Am03a Consolato
- Am05a Poste - Agenzie di base e uffici succursali
- Am06a Sedi istituzionali provinciali
- Am06b Uffici provinciali
- Am07a Sedi istituzionali regionali
- Am07b Uffici regionali
- Am08a Prefettura
- Am08b Uffici, provveditorati e agenzie statali
- Am09a Acqua potabile uffici
- Am09b Edilizia residenziale uffici
- Am09c Energia elettrica uffici
- Am09d Gas metano uffici
- Am09e Poste e telecomunicazioni uffici
- Am09f Previdenza e assistenza uffici
- Am09g Trasporti e mobilità uffici
- At01a Istituti, opere e fondazioni religiose
- At02a Chiese e santuari cattolici
- At02b Luoghi per il culto e centri di confessioni religiose
- At02c Oratori e opere parrocchiali
- At03a Uffici ecclesiastici
- Co02a Mercati rionali
- Co03b Mercato floricolo
- Co03c Mercato ittico
- Co03d Mercato ortofrutticolo
- Cu01a Associazioni culturali
- Cu02a Centri sociali e ricreativi
- Cu02b Sedi di associazioni socio-culturali e di categoria
- Cu03a Archivi
- Cu03b Biblioteche Centrali
- Cu03c Biblioteche di quartiere
- Cu03d Specialistiche e di conservazione
- Cu03e Centri di documentazione e altre biblioteche
- Cu04a Centri congressi e sale conferenze
- Cu06b Istituti Culturali e monumenti
- Cu06d Musei
- Cu06e Sedi espositive
- Cu07b Scuola di cinema
- Cu07c Scuola di danza
- Cu07d Scuola di musica
- Cu07e Scuola di teatro
- Cu08a Auditorium
- Cu08b Polifunzionale
- Cu08c Teatro
- Ed02b Residenza in locazione a canone convenzionato
- Ed02d Residenza pubblica
- Ed02e Residenza per studenti
- Gi01a Istituti penali
- Gi01b Istituti penali minorili
- Gi02a Tribunale
- Gi02c Uffici giudiziari
- Im01a Aeroporti
- Im01b Scali e depositi ferroviari
- Im01c Stazioni ferroviarie
- Im01d Stazioni MM
- Im02a Parcheggi pertinenziali
- Im02c Parcheggi pubblici esterni alla carreggiata
- Im02d Parcheggi pubblici d'interscambio
- Im02e Parcheggi pubblici per i grandi servizi pubblici
- It01a Depositi autobus, tram e metropolitana
- It01b Depositi e autorimesse (Gestione rifiuti)
- It02a Impianti e sezioni distaccate acqua potabile
- It03a Cabine e impianti gas metano
- It03b Cogeneratori gas metano
- It04a Cabine elettriche
- It04c Stazioni e sottostazioni elettriche
- It04d Unità e poli operativi distribuzione energia elettrica
- It05a Impianti di raccolta rifiuti
- It05c Smaltimento rifiuti
- It05d Impianti smaltimento e recupero rifiuti
- It06a Depuratori
- It06b Spargitori
- Is01a Centro giochi
- Is01b Centro prima infanzia
- Is01e Micronido
- Is01f Nidi d'infanzia
- Is01g Nido aziendale
- Is01h Nido famiglia
- Is02a Scuole di formazione professionale
- Is03a Scuole per l'infanzia
- Is03b Scuole per l'infanzia speciali
- Is03c Scuole per l'infanzia straniere
- Is04a Scuole primarie
- Is04b Scuole primarie speciali
- Is04c Scuole primarie straniere
- Is05a Scuole secondarie inferiori
- Is05b Scuole secondarie inferiori speciali
- Is05c Scuole secondarie inferiori straniere
- Is06a Conservatorio
- Is06b Istituto d'Arte
- Is06c Istituto istruzione superiore
- Is06d Istituto magistrale
- Is06e Istituto professionale
- Is06f Istituto tecnico
- Is06g Liceo
- Is06h Perito
- Is07a Centri di Formazione
- Is07c Enti accreditati di formazione professionale
- Is07d Fondazione Scuole Civiche
- Is08a Tempo per le famiglie
- Sa01a Canile
- Sa02a Centri di psicologia del bambino
- Sa02c Centri ASL
- Sa02d Ufficio Relazione con il Pubblico e Direzioni ASL
- Sa02e Unità tutela dei minori
- Sa03a Cimiteri
- Sa04a Pronto soccorso e pronto intervento
- Sa05a Servizi di medicina di laboratorio
- Sa06a Struttura ospedaliera
- Sa07a Consultori Pediatrici
- Sa07b Strutture ambulatoriali
- Sa08a Strutture di ricovero e cura
- Sa09a Strutture psichiatriche
- Sa10a Farmacie
- Sa10b Medici di Medicina Generale
- Sa10c Pediatri libera scelta
- Sa10d Veterinari
- Se02a Centri aggregativi multifunzionali
- Se02b Centri aggregazione giovanili
- Se02c Centri socio ricreativi culturali per anziani
- Se03b Servizi Comunali di accesso per adulti
- Se03c Servizi Comunali specialistici per adulti
- Se03d Servizi di Assistenza Domiciliare per adulti
- Se03e Servizi Residenziali per adulti
- Se03f Servizi Territoriali per adulti
- Se04b Servizi Comunali di accesso per anziani
- Se04c Servizi Comunali specialistici per anziani
- Se04d Servizi di Assistenza Domiciliare per anziani
- Se04e Servizi Residenziali per anziani
- Se04f Servizi Territoriali per anziani
- Se05a Servizi Comunali di accesso per disabili
- Se05b Servizi Comunali specialistici per disabili
- Se05c Servizi di Assistenza Domiciliare per disabili
- Se05d Servizi Residenziali per disabili
- Se05e Servizi Territoriali per disabili
- Se06b Servizi Comunali di accesso per minori
- Se06c Servizi Comunali specialistici per minori
- Se06d Servizi di Assistenza Domiciliare per minori
- Se06e Servizi Residenziali per minori
- Se06f Servizi Territoriali per minori
- Si01a Carabinieri - Caserme e stazioni
- Si01b Carabinieri - Centro detentivo per la permanenza temporanea e assis
- Si01c Carabinieri - Comandi e uffici
- Si02a Forze Armate - Caserme e impianti
- Si02b Forze Armate - Comandi
- Si02c Forze Armate - Scuola militare
- Si03a Guardia di Finanza - Comandi interregionali e regionali
- Si03b Guardia di Finanza - Gruppi e Compagnie
- Si03c Guardia di Finanza - Nuclei regionali e provinciali polizia tributaria
- Si03d Guardia di Finanza - Nuclei speciali
- Si04a Polizia di Stato - Caserme e commissariati
- Si04b Polizia di Stato - Comandi e Posti di P.S.
- Si04c Polizia di Stato - Scuola P.S.
- Si04d Polizia Ferroviaria
- Si04e Polizia frontiera
- Si04f Polizia stradale
- Si04g Questura
- Si05a Polizia Locale - Autoparco e depositi giudiziari
- Si05b Polizia Locale - Comandi e presidi
- Si05c Polizia Locale - Nuclei
- Si05d Polizia Locale - Scuola polizia municipale
- Si05e Polizia Locale - Sezioni
- Si07a Protezione Civile - Aree di esercitazione
- Si07b Protezione Civile - Sedi
- Si08a Vigili del Fuoco - Caserma e uffici
- Sp01a Centri polivalenti
- Sp02b Centri balneari
- Sp02c Centri sportivi
- Sp02e Piscine
- Sp03a Grande impianto
- Sp03c Stadio pubblico o regolato da atto d'asservimento
- Sp04a Strutture sportive oratoriali
- Tu01a Campeggi
- Tu01b Ostelli
- Tu02a Fiera e spazi espositivi
- Un01a Centri ricerca/laboratori di ricerca
- Un02a Accademie e Istituti superiori di studi
- Un02b Incubatori d'impresa
- Un02c Sedi e poli universitari
- Un02d Servizi per studenti
- Ve01a Giardino di quartiere
- Ve01b Giardino pubblico
- Ve01c Parco estensivo
- Ve01d Parco storico
- Ve01e Parco urbano

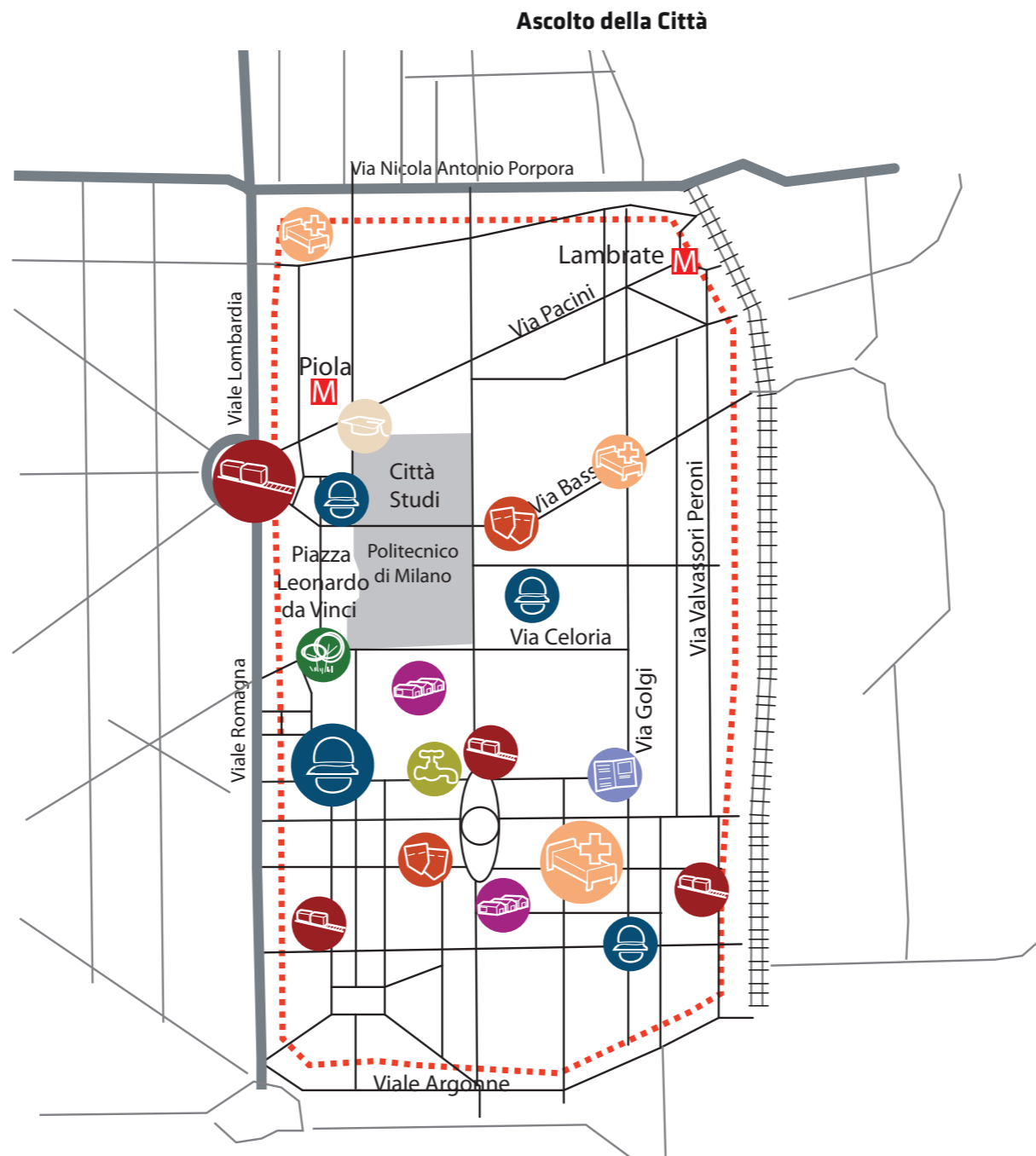
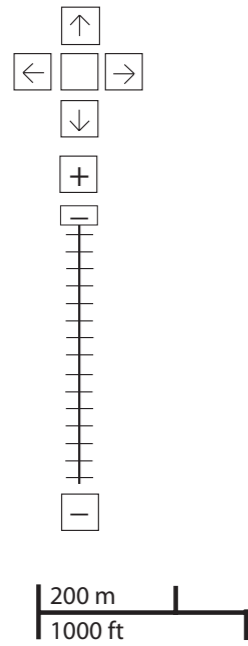


\*Servizi programmati dal Piano Triennale delle Opere Pubbliche (PTOOPP)



**problemi**

- cultura  

- università e ricerca  

- istruzione  

- salute  

- servizi sociali  

- giustizia, sicurezza e protezione civile  

- sport  

- verde  

- edilizia residenziale sociale  

- amministrativo  

- attrezzature religiose  

- infrastrutture per mobilità e trasporto pubblico  

- commercio e attività produttive  

- infrastrutture tecnologiche e per l'ambiente  

- turismo  



















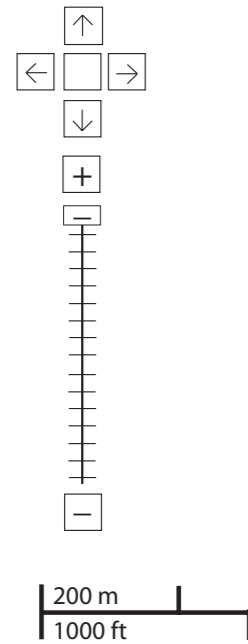
PROBLEMI	potenzialità
----------	--------------



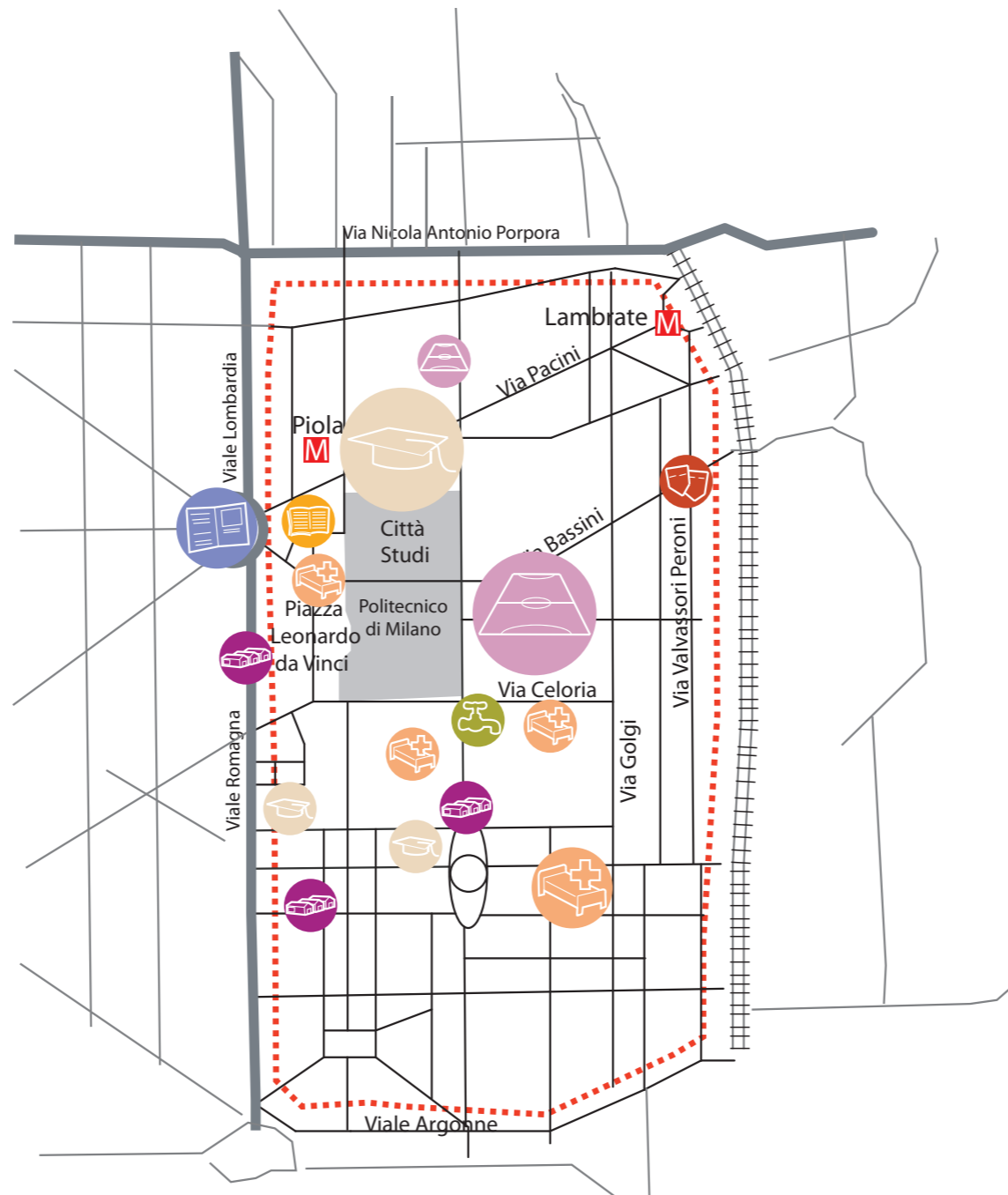
Considerazioni derivanti dall'analisi dei media (carta stampata e web) e dagli incontri pubblici nel periodo che va da giugno 2007 a giugno 2008.

**potenzialità**

- cultura  

- università e ricerca  

- istruzione  

- salute  

- servizi sociali  

- giustizia, sicurezza e protezione civile  

- sport  

- verde  

- edilizia residenziale sociale  

- amministrativo  

- attrezzature religiose  

- infrastrutture per mobilità e trasporto pubblico  

- commercio e attività produttive  

- infrastrutture tecnologiche e per l'ambiente  

- turismo  




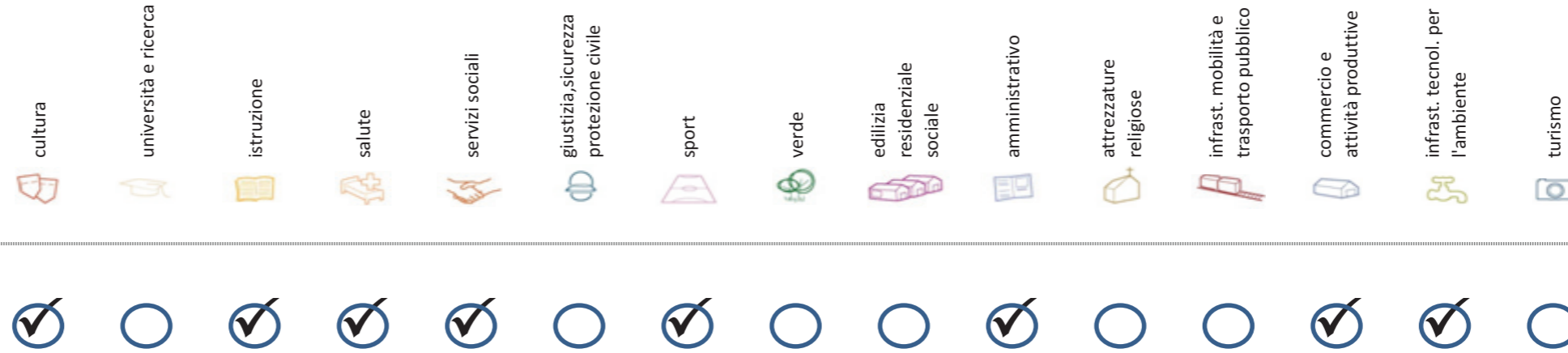
**Ascolto della Città**



problemi **POTENZIALITA'**

Considerazioni derivanti dall'analisi dei media (carta stampata e web) e dagli incontri pubblici nel periodo che va da giugno 2007 a giugno 2008.

## Soddisfazione del bisogno di servizi



Servizi di natura territoriale per cui è possibile misurare il livello di soddisfazione del bisogno in rapporto ai bacini di utenza potenziale

Esprime la quota di popolazione residente nel NIL che, essendo potenzialmente target del servizio, **rischia di non essere servita sulla base dell'offerta presente.**

Ha la funzione di ponderare il bisogno potenzialmente insoddisfatto rilevato "entro il NIL" **rispetto al complessivo bisogno del servizio espresso a livello cittadino.**

Indice sintetico che quantifica il **livello di criticità potenziale del NIL** per il servizio sulla base delle due precedenti misure. La scala va da **0 (bisogno soddisfatto)** a **5 (segnale d'attenzione)**.

Per la metodologia completa si veda il documento **"Il Piano dei Servizi del Comune di Milano – Metodologia e analisi del bisogno di servizi"**

Categoria	Tipologia di servizio	% di bisogno non soddisfatto entro il NIL	% di bisogno non soddisfatto del NIL rispetto al bisogno cittadino	Livello di criticità da 0 a 5
Cultura	Biblioteche di quartiere	23,7%	2,1%	1
	Nidi d'infanzia	24,1%	2,3%	4
Istruzione	Scuole per l'infanzia	50,7%	1,9%	2
	Scuole primarie	5,5%	0,8%	1
	Scuole sec. di I grado	8,9%	1,1%	1
Salute	Consultori pediatrici	49,3%	1,8%	1
	Strutture ambulatoriali	0,0%	0,0%	0
	Farmacie	1,6%	1,2%	1
	Medici di med. generale	0,0%	0,0%	0
Commercio e att. produttive	Pediatri di libera scelta	23,6%	1,3%	1
	Mercati rionali coperti	38,4%	1,8%	1

Categoria	Tipologia di servizio	% di bisogno non soddisfatto entro il NIL	% di bisogno non soddisfatto del NIL rispetto al bisogno cittadino	Livello di criticità da 0 a 5
Servizi sociali	CAM	42,7%	3,0%	2
	CAG	87,9%	4,5%	4
Sport	CSRCA	35,4%	2,7%	1
	Centri sportivi Calcio	19,5%	1,2%	1
	Centri sportivi	41,5%	3,9%	2
Amministrativo	Palestre	18,7%	1,1%	1
	Piscine coperte	0,0%	0,0%	0
	Strut. sport. oratoriali	0,0%	0,0%	0
Infrast. tecnol. per l'ambiente	Sedi di Milano semplice	92,4%	2,8%	5
	Uffici postali	39,6%	4,1%	3
Infrast. tecnol. per l'ambiente	Riciclerie	0,0%	0,0%	0

## indicatori territoriali

### Analisi delle superfici

Superficie Totale  
(estensione areale totale, al lordo delle strade)  
220,7 ha

Aree in trasformazione da PGT  
0,0 % / 0,0 ha

Superficie coperta / ha  
30,8 % / 68 ha

Superficie coperta ERP/ ha  
7,3 % / 16,1 ha

Aree a verde / ha  
7,1 % / 15,7 ha

### Analisi mobilità

Mezzi pubblici  
Numero fermate metro (FNM,  
Passante)  
2  
Numero fermate mezzi di superficie  
88 pari a 0,4 unità/ha

Mobilità Ambiente  
Piste ciclabili  
0,3 m/ab  
Superficie sosta veicoli  
n.d.

### Analisi esercizi di vicinato

Numero di esercizi di vicinato  
593 pari a 2,7 unità/ha

Numero di esercizi commerciali media  
struttura di vendita  
9 pari a 0,04 unità/ha

Numero di esercizi commerciali grande  
struttura di vendita  
0,0 unità

Numero di pubblici esercizi  
185 pari a 0,8 unità/ha

Superficie di vendita di esercizi  
di vicinato per unità di superficie  
territoriale  
127 mq/ha pari a 0,8 mq/ab

Superficie di vendita per esercizi  
di media distribuzione per unità di  
superficie  
23 mq/ha pari a 0,1 mq/ab

Numero imprese (2007)  
247 unità

### Caratteristiche NIL

Presenza servizi sovra  
NIL  
Università, Ospedali,  
Centri di ricerca.

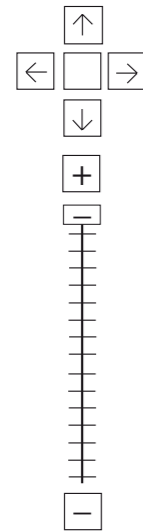
Presenza barriere fisiche  
(che rendono chiuso il NIL)

-

# trasformazioni in corso

Denominazione	St	superficie lorda di pavimento						
		totale	residenza	commercio	terziario	ricettivo	produttivo	funzioni compatibili
PRU 8.1 Rubattino (ex Maserati)	611.207	301.944	165.000	12.000	62.944	-	62.000	-
VAR 284	-	-	-	-	-	-	-	-

stima della popolazione a fine insediamento																			
classi d'età													n° componenti						
0-2	3-5	6-10	11-13	14-16	17-18	19-24	25-34	35-44	45-54	55-64	65-74	75+	Tot	1	2	3	4	5+	Tot
224	196	271	144	116	68	212	772	980	537	356	225	111	4212	411	440	418	334	81	1684
-	-	-	-	-	-	-	-	-	-	-	-	-	-	-	-	-	-	-	-



200 m  
1000 ft

**Legenda**

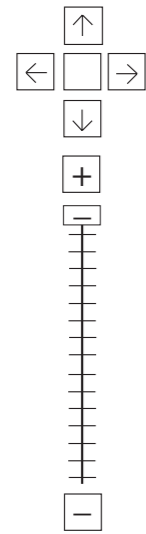
- Rete stradale
- Perimetri NIL
- ATU
- Piano delle alienazioni
- Accordi di Programma
- Accordo Quadro
- Bando
- Convenzione
- Istanza
- Progetti viabilistici Expo
- PA
- PA Obbligatorie
- PCC in deroga
- PII e opere esterne
- PIR
- PRECU
- PRU
- Protocollo di Intesa
- VAR
- Zona C

Nome	Standard totale (mq)	Cessione/asservimento aree	Cessione/asservimento parcheggi	Standard monetizzato (mq)	Standard qualitativo (tipologia)	Standard qualitativo (mq eq.)	Opere aggiuntive	Urbanizzazione primaria/secondaria
PRU 8.1 (Rubattino-ex Maserati)	327729	61889						



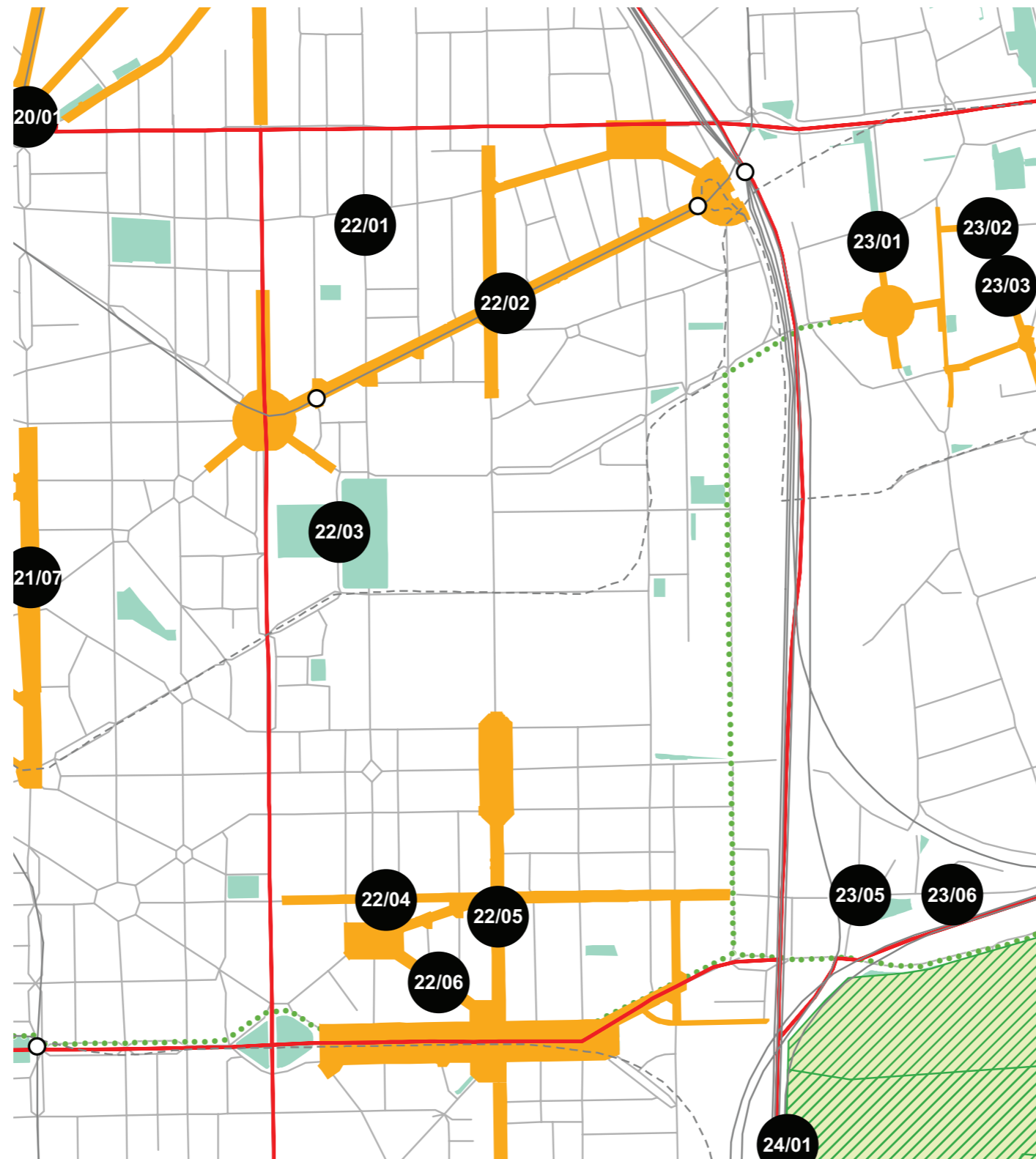


## progettazione locale



200 m  
1000 ft

- Legenda**
- Rete stradale
  - Perimetri NIL
  - ... Raggi verdi
  - Verde esistente
  - Verde programmato
  - Parchi regionali
  - Aree pedonali
  - Piani di cintura urbana
  - Ambiti di trasformazione
  - Centralità locali
  - Rete trasporto pubblico esistente
  - Rete trasporto pubblico programmato
  - Fermate MM esistenti
  - Fermate MM programmate



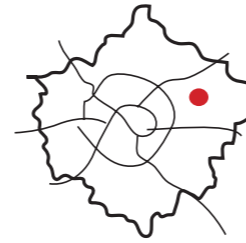
Riqualificazione dell'asse commerciale di via Pacini con percorsi pedonali e ciclabili al suo interno. Riqualificazione del sistema di spazi pubblici di via Ampère e piazza Leonardo. Riqualificazione delle superfici pedonali dell'asse commerciale di via Aselli e delle sue intersezioni con via Beato Angelico e via Canaletto.

### Interventi specifici

- 22/01 Via Ampère  
Riqualificare e ampliare le superfici pedonali con aree di sosta e superfici verdi
- 22/02 Via Pacini  
Riqualificare e ampliare le superfici pedonali con aree di sosta e superfici verdi
- 22/03 Piazza Leonardo da Vinci  
Riqualificare e ampliare le superfici pedonali con aree di sosta e superfici verdi
- 22/04 Via Beato Angelico  
Riqualificare e ampliare le superfici pedonali per incentivare il commercio al dettaglio
- 22/05 Via Aselli  
Riqualificare e ampliare le superfici pedonali per incentivare il commercio al dettaglio
- 22/06 Via Canaletto  
Razionalizzare e attrezzare lo spazio pubblico destinato al commercio



## analisi



localizzazione NIL



mappa del NIL

**Residenti:** **10.998**  
Variazione prevista al 2034: 11185 (+1,7%)

**Densità abitativa (ab/km2):** **3.551**  
Densità prevista al 2034: 3.612

### Struttura per età

**Bambini (0-5):** **711 (6,5%)**  
Variazione prevista al 2034: 651 (-8,4%)

**Minorenni (0-17):** **1900 (17,3%)**  
Variazione prevista al 2034: 1743 (-8,3%)

**Giovani (18 - 34):** **2122 (19,3%)**  
Variazione prevista al 2034: 2573 (+21,3%)

**Anziani (65+):** **2122 (19,3%)**  
Variazione prevista al 2034: 2239 (+5,5%)

**"Grandi" anziani (85+):** **411 (3,7%)**  
Variazione prevista al 2034: 466 (+13,4%)

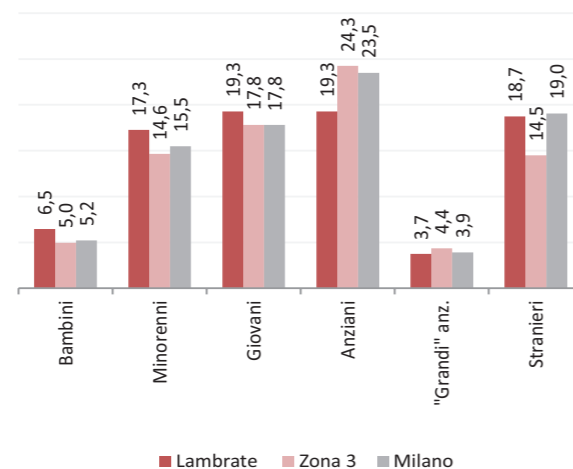
### Popolazione straniera

**Totale stranieri:** **2060 (18,7%)**

**Minorenni tra gli stranieri:** **405 (19,7%)**

**Cittadinanze prevalenti (% su totale stranieri)**

1° Filippine	429 (20,8%)
2° Egitto	282 (13,7%)
3° Perù	162 (7,9%)



### Dotazione di servizi

**Dotazione servizi:** **mq**  
Per abitante: mq/ab

**Dotazione minima:** **mq**  
Per abitante: mq/ab

**Dotazione min. Milano:** **mq**  
Per abitante: mq/ab

### Destinazione d'uso degli edifici

**Residenziale:** **40,9%**  
A Milano: 60,2%

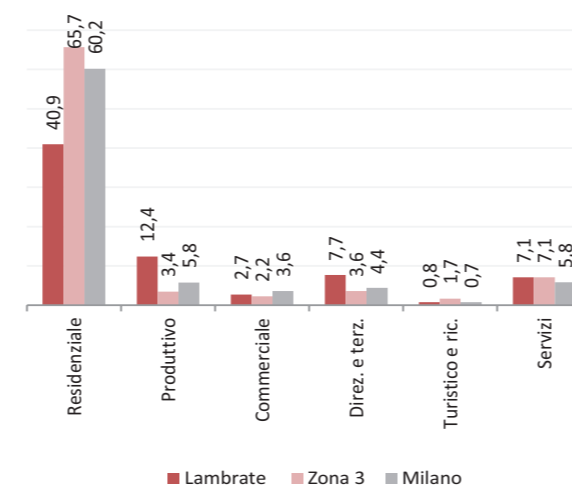
**Produttivo:** **12,4%**  
A Milano: 5,8%

**Commerciale:** **2,7%**  
A Milano: 3,6%

**Direzionale e terziario:** **7,7%**  
A Milano: 4,4%

**Turistico e ricettivo:** **0,8%**  
A Milano: 0,7%

**Servizi:** **7,1%**  
A Milano: 5,8%



### Potenzialità

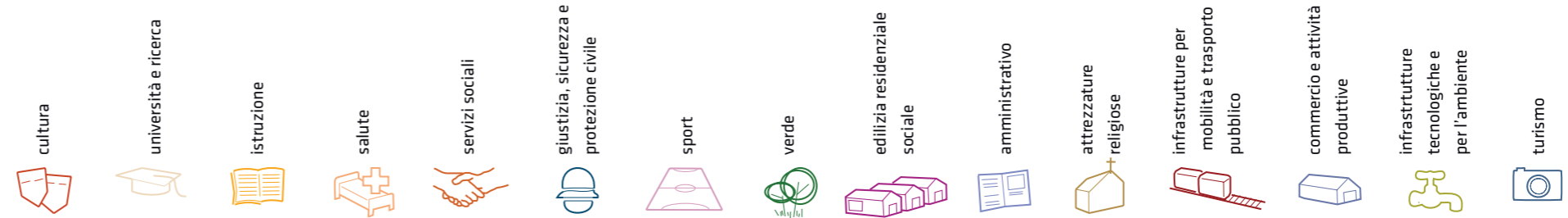
Una scuola araba paritaria, il quartiere offre iniziative in ambito culturale.

### Problemi

L'attraversamento delle infrastrutture, soprattutto viale Porpora, è difficoltoso. Inoltre, è alto l'inquinamento acustico.

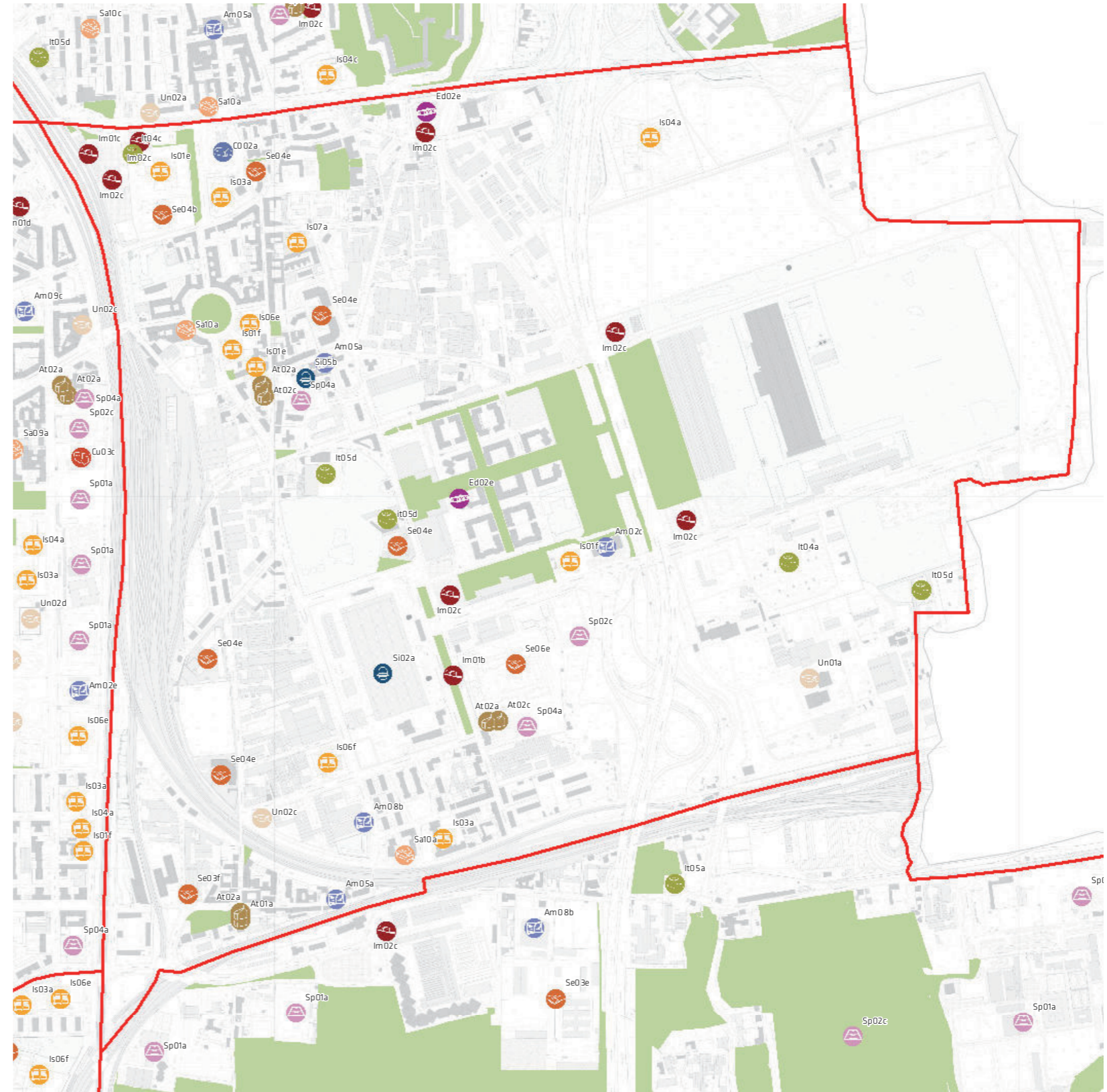
Considerazioni derivanti dall'analisi dei media (carta stampata e web) e dagli incontri pubblici nel periodo che va da giugno 2007 a giugno 2008.

# servizi esistenti e programmati\*



## Mappatura

- Am01a Borsas
- Am02a Centro cucina e mensa
- Am02b Consigli di Zona
- Am02c Magazzini e depositi
- Am02d Sedi istituzionali comunali
- Am02e Uffici comunali
- Am03a Consolato
- Am05a Poste - Agenzie di base e uffici succursali
- Am06a Sedi istituzionali provinciali
- Am06b Uffici provinciali
- Am07a Sedi istituzionali regionali
- Am07b Uffici regionali
- Am08a Prefettura
- Am08b Uffici, provveditorati e agenzie statali
- Am09a Acqua potabile uffici
- Am09b Edilizia residenziale uffici
- Am09c Energia elettrica uffici
- Am09d Gas metano uffici
- Am09e Poste e telecomunicazioni uffici
- Am09f Previdenza e assistenza uffici
- Am09g Trasporti e mobilità uffici
- At01a Istituti, opere e fondazioni religiose
- At02a Chiese e santuari cattolici
- At02b Luoghi per il culto e centri di confessioni religiose
- At02c Oratori e opere parrocchiali
- At03a Uffici ecclesiastici
- Co02a Mercati rionali
- Co03b Mercato floricolo
- Co03c Mercato ittico
- Co03d Mercato ortofrutticolo
- Cu01a Associazioni culturali
- Cu02a Centri sociali e ricreativi
- Cu02b Sedi di associazioni socio-culturali e di categoria
- Cu03a Archivi
- Cu03b Biblioteche Centrali
- Cu03c Biblioteche di quartiere
- Cu03d Specialistiche e di conservazione
- Cu03e Centri di documentazione e altre biblioteche
- Cu04a Centri congressi e sale conferenze
- Cu06b Istituti Culturali e monumenti
- Cu06d Musei
- Cu06e Sedi espositive
- Cu07b Scuola di cinema
- Cu07c Scuola di danza
- Cu07d Scuola di musica
- Cu07e Scuola di teatro
- Cu08a Auditorium
- Cu08b Polifunzionale
- Cu08c Teatro
- Ed02b Residenza in locazione a canone convenzionato
- Ed02d Residenza pubblica
- Ed02e Residenza per studenti
- Gi01a Istituti penali
- Gi01b Istituti penali minorili
- Gi02a Tribunali
- Gi02c Uffici giudiziari
- Im01a Aeroporti
- Im01b Scali e depositi ferroviari
- Im01c Stazioni ferroviarie
- Im01d Stazioni MM
- Im02a Parcheggi pertinenziali
- Im02c Parcheggi pubblici esterni alla carreggiata
- Im02d Parcheggi pubblici d'interscambio
- Im02e Parcheggi pubblici per i grandi servizi pubblici
- It01a Depositi autobus, tram e metropolitana
- It01b Depositi e autorimesse (Gestione rifiuti)
- It02a Impianti e sezioni distaccate acqua potabile
- It03a Cabine e impianti gas metano
- It03b Cogeneratori gas metano
- It04a Cabine elettriche
- It04c Stazioni e sottostazioni elettriche
- It04d Unità e poli operativi distribuzione energia elettrica
- It05a Impianti di raccolta rifiuti
- It05c Smaltimento rifiuti
- It05d Impianti smaltimento e recupero rifiuti
- It06a Depuratori
- It06b Spigolatori
- Is01a Centro giochi
- Is01b Centro prima infanzia
- Is01c Micronido
- Is01d Nidi d'infanzia
- Is01g Nido aziendale
- Is01h Nido famiglia
- Is02a Scuole di formazione professionale
- Is03a Scuole per l'infanzia
- Is03b Scuole per l'infanzia speciali
- Is03c Scuole per l'infanzia straniere
- Is04a Scuole primarie
- Is04b Scuole primarie speciali
- Is04c Scuole primarie straniere
- Is05a Scuole secondarie inferiori
- Is05b Scuole secondarie inferiori speciali
- Is05c Scuole secondarie inferiori straniere
- Is06a Conservatorio
- Is06b Istituto d'Arte
- Is06c Istituto Istruzione superiore
- Is06d Istituto magistrale
- Is06e Istituto professionale
- Is06f Istituto tecnico
- Is06g Liceo
- Is06h Perito
- Is07a Centri di Formazione
- Is07c Enti accreditati di formazione professionale
- Is07d Fondazione Scuole Civiche
- Is08a Tempo per le famiglie
- Sa01a Canile
- Sa02a Centri di psicologia del bambino
- Sa02c Centri ASL
- Sa02d Ufficio Relazione con il Pubblico e Direzioni ASL
- Sa02e Unità tutela dei minori
- Sa03a Cimiteri
- Sa04a Pronto soccorso e pronto intervento
- Sa05a Servizi di medicina di laboratorio
- Sa06a Struttura ospedaliera
- Sa07a Consultori Pediatrici
- Sa07b Strutture ambulatoriali
- Sa08a Strutture di ricovero e cura
- Sa09a Strutture psichiatriche
- Sa10a Farmacie
- Sa10b Medici di Medicina Generale
- Sa10c Pediatri libera scelta
- Sa10d Veterinari
- Se02a Centri aggregativi multifunzionali
- Se02b Centri aggregazione giovanili
- Se02c Centri socio ricreativi culturali per anziani
- Se03b Servizi Comunali di accesso per adulti
- Se03c Servizi Comunali specialistici per adulti
- Se03d Servizi di Assistenza Domiciliare per adulti
- Se03e Servizi Residenziali per adulti
- Se03f Servizi Territoriali per adulti
- Se04b Servizi Comunali di accesso per anziani
- Se04c Servizi Comunali specialistici per anziani
- Se04d Servizi di Assistenza Domiciliare per anziani
- Se04e Servizi Residenziali per anziani
- Se04f Servizi Territoriali per anziani
- Se05a Servizi Comunali di accesso per disabili
- Se05b Servizi Comunali specialistici per disabili
- Se05c Servizi di Assistenza Domiciliare per disabili
- Se05d Servizi Residenziali per disabili
- Se05e Servizi Territoriali per disabili
- Se06b Servizi Comunali di accesso per minori
- Se06c Servizi Comunali specialistici per minori
- Se06d Servizi di Assistenza Domiciliare per minori
- Se06e Servizi Residenziali per minori
- Se06f Servizi Territoriali per minori
- Si01a Carabinieri - Caserme e stazioni
- Si01b Carabinieri - Centro detentivo per la permanenza temporanea e assis
- Si01c Carabinieri - Comandi e uffici
- Si02a Forze Armate - Caserme e impianti
- Si02b Forze Armate - Comandi
- Si02c Forze Armate - Scuola militare
- Si03a Guardia di Finanza - Comandi interregionali e regionali
- Si03b Guardia di Finanza - Gruppi e Compagnie
- Si03c Guardia di Finanza - Nuclei regionali e provinciali polizia tributaria
- Si03d Guardia di Finanza - Nuclei speciali
- Si04a Polizia di Stato - Caserme e commissariati
- Si04b Polizia di Stato - Comandi e Posti di P.S.
- Si04c Polizia di Stato - Scuola P.S.
- Si04d Polizia Ferroviaria
- Si04e Polizia frontiera
- Si04f Polizia stradale
- Si04g Questura
- Si05a Polizia Locale - Autoparco e depositi giudiziari
- Si05b Polizia Locale - Comandi e presidi
- Si05c Polizia Locale - Nuclei
- Si05d Polizia Locale - Scuola polizia municipale
- Si05e Polizia Locale - Sezioni
- Si07a Protezione Civile - Aree di esercitazione
- Si07b Protezione Civile - Sedi
- Si08a Vigili del Fuoco - Caserma e uffici
- Sp01a Centri polivalenti
- Sp02b Centri balneari
- Sp02c Centri sportivi
- Sp02e Piscine
- Sp03a Grande impianto
- Sp03c Stadio pubblico o regolato da atto d'asservimento
- Sp04a Strutture sportive oratoriali
- Tu01a Campeggi
- Tu01b Ostelli
- Tu02a Fiera e spazi espositivi
- Un01a Centri ricerca/laboratori di ricerca
- Un02a Accademie e Istituti superiori di studi
- Un02b Incubatori d'impresa
- Un02c Sedi e poli universitari
- Un02d Servizi per studenti
- Ve01a Giardino di quartiere
- Ve01b Giardino pubblico
- Ve01c Parco estensivo
- Ve01d Parco storico
- Ve01e Parco urbano


















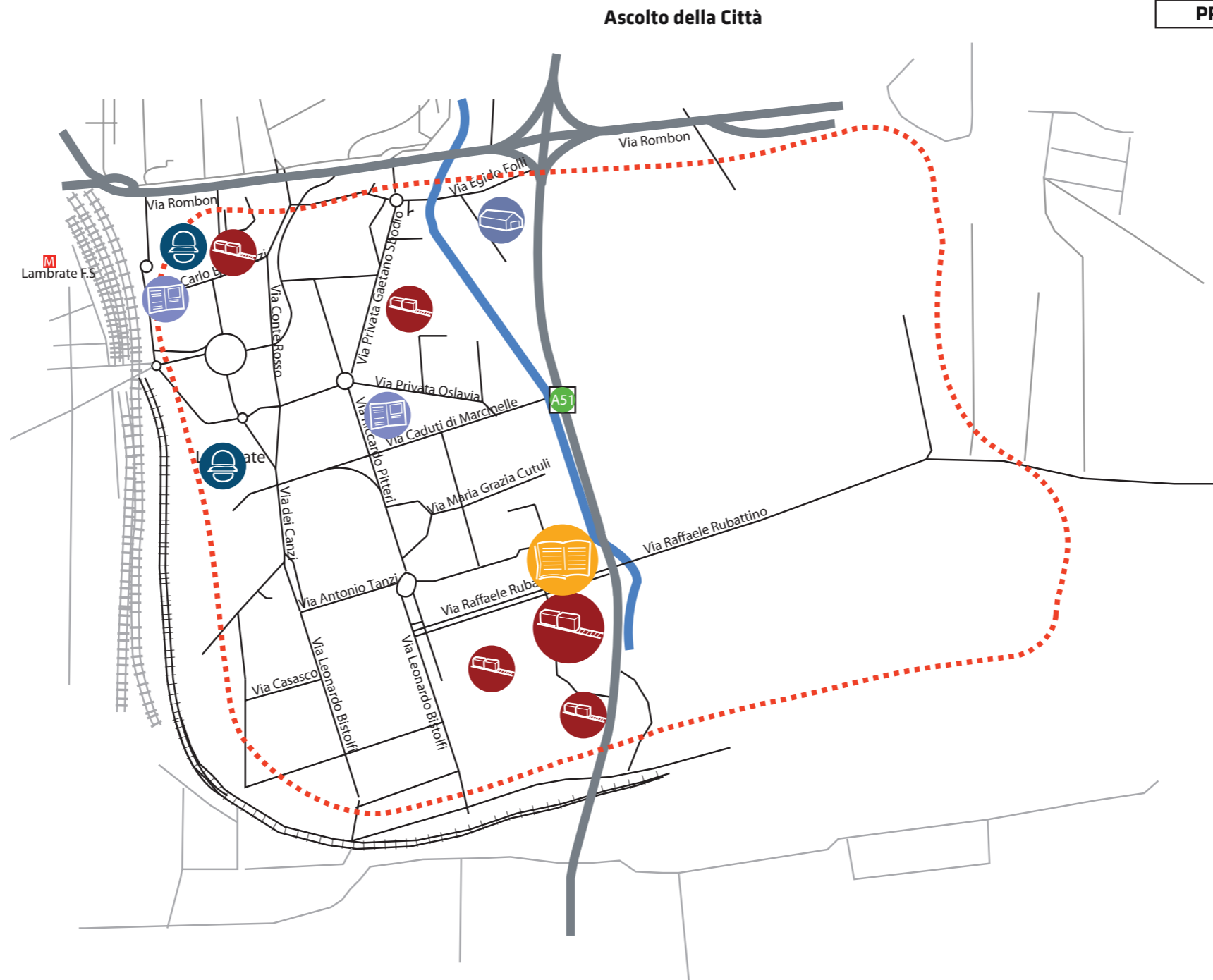
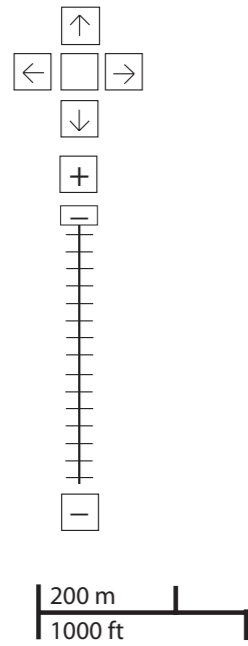
200 m  
1000 ft

\*Servizi programmati dal Piano Triennale delle Opere Pubbliche (PTOOPP)



**problemi**

- cultura  

- università e ricerca  

- istruzione  

- salute  

- servizi sociali  

- giustizia, sicurezza e protezione civile  

- sport  

- verde  

- edilizia residenziale sociale  

- amministrativo  

- attrezzature religiose  

- infrastrutture per mobilità e trasporto pubblico  

- commercio e attività produttive  

- infrastrutture tecnologiche e per l'ambiente  

- turismo  















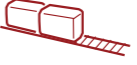



PROBLEMI	potenzialità
----------	--------------

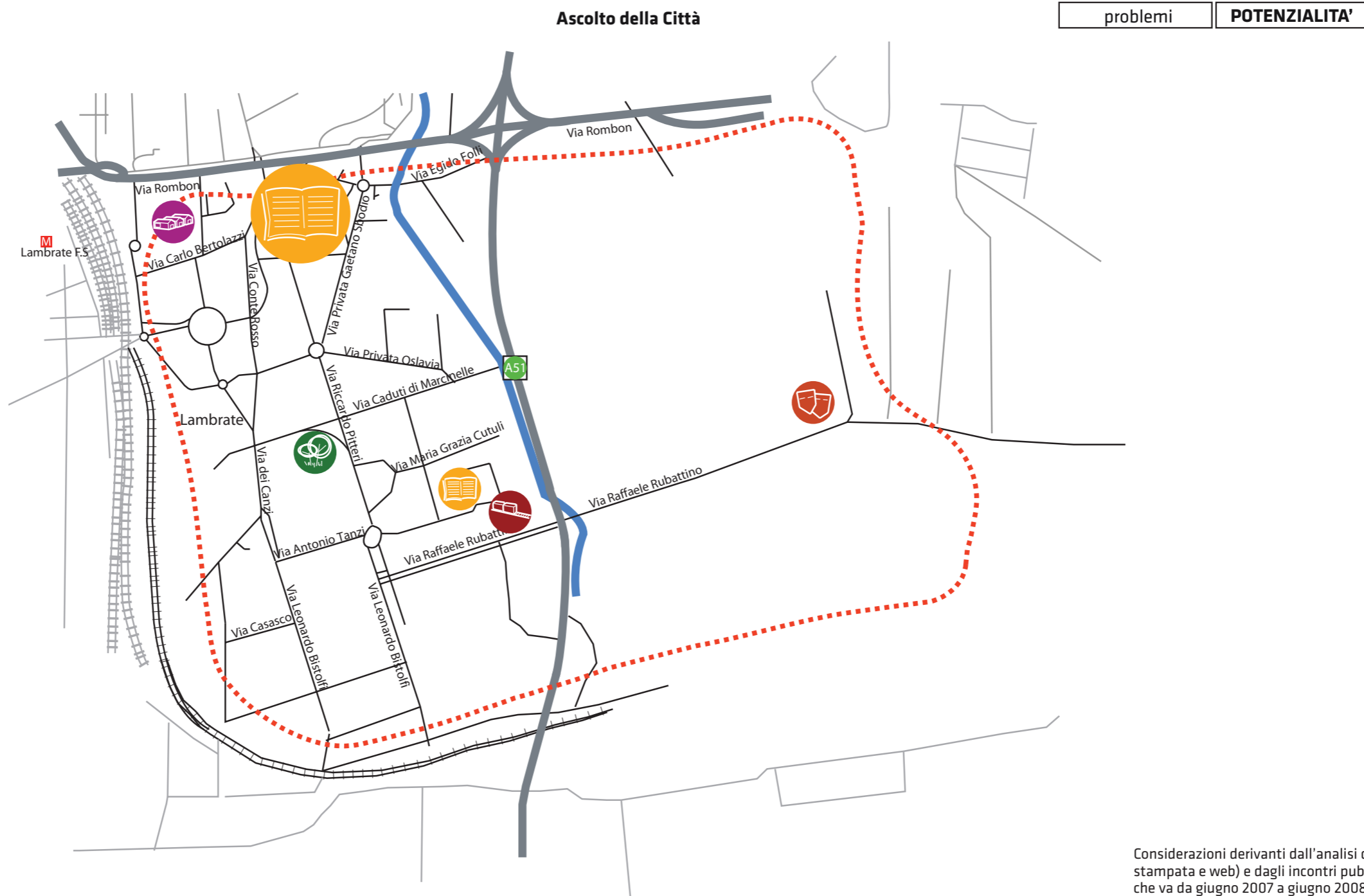
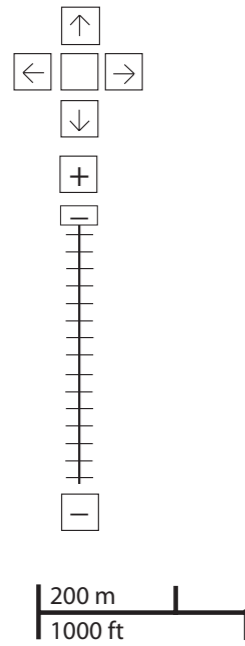
**zona 3**  
reclami relativi alla zona

-  1
-  4
-  1

Considerazioni derivanti dall'analisi dei media (carta stampata e web) e dagli incontri pubblici nel periodo che va da giugno 2007 a giugno 2008.

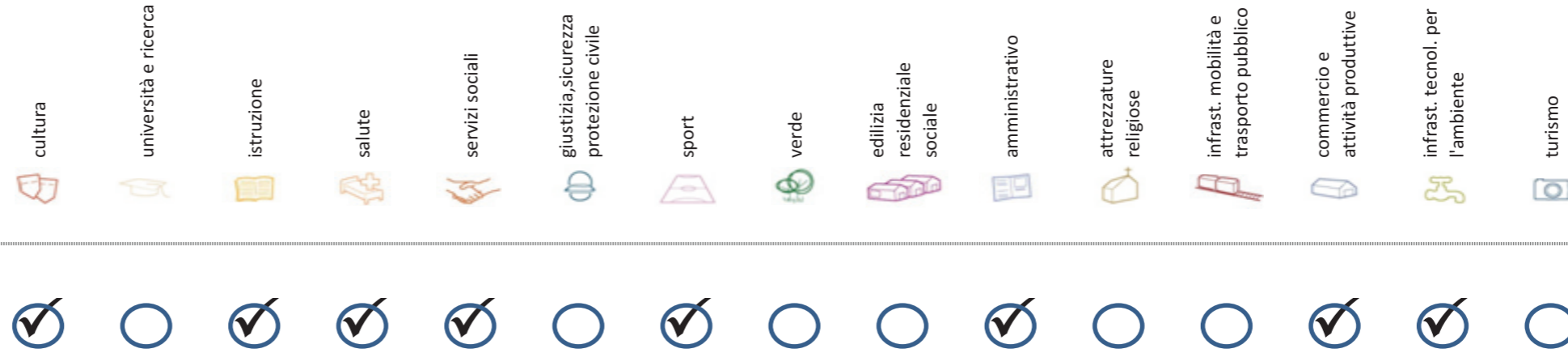
**potenzialità**

- cultura  

- università e ricerca  

- istruzione  

- salute  

- servizi sociali  

- giustizia, sicurezza e protezione civile  

- sport  

- verde  

- edilizia residenziale sociale  

- amministrativo  

- attrezzature religiose  

- infrastrutture per mobilità e trasporto pubblico  

- commercio e attività produttive  

- infrastrutture tecnologiche e per l'ambiente  

- turismo  




Considerazioni derivanti dall'analisi dei media (carta stampata e web) e dagli incontri pubblici nel periodo che va da giugno 2007 a giugno 2008.

## Soddisfazione del bisogno di servizi



Servizi di natura territoriale per cui è possibile misurare il livello di soddisfazione del bisogno in rapporto ai bacini di utenza potenziale

Esprime la quota di popolazione residente nel NIL che, essendo potenzialmente target del servizio, **rischia di non essere servita sulla base dell'offerta presente.**

Ha la funzione di ponderare il bisogno potenzialmente insoddisfatto rilevato "entro il NIL" **rispetto al complessivo bisogno del servizio espresso a livello cittadino.**

Indice sintetico che quantifica il **livello di criticità potenziale del NIL** per il servizio sulla base delle due precedenti misure. La scala va da **0 (bisogno soddisfatto)** a **5 (segnale d'attenzione)**.

Per la metodologia completa si veda il documento **"Il Piano dei Servizi del Comune di Milano – Metodologia e analisi del bisogno di servizi"**

Categoria	Tipologia di servizio	% di bisogno non soddisfatto entro il NIL	% di bisogno non soddisfatto del NIL rispetto al bisogno cittadino	Livello di criticità da 0 a 5
<b>Cultura</b>	Biblioteche di quartiere	68,1%	1,6%	2
	Nidi d'infanzia	23,4%	0,9%	1
<b>Istruzione</b>	Scuole per l'infanzia	54,2%	0,7%	1
	Scuole primarie	38,0%	1,8%	2
	Scuole sec. di I grado	44,8%	1,9%	2
	Consultori pediatrici	38,0%	0,5%	1
<b>Salute</b>	Strutture ambulatoriali	98,0%	2,9%	2
	Farmacie	37,8%	8,2%	2
	Medici di med. generale	10,9%	2,0%	1
	Pediatri di libera scelta	93,8%	1,8%	4
<b>Commercio e att. produttive</b>	Mercati rionali coperti	61,5%	0,8%	1

Categoria	Tipologia di servizio	% di bisogno non soddisfatto entro il NIL	% di bisogno non soddisfatto del NIL rispetto al bisogno cittadino	Livello di criticità da 0 a 5
<b>Servizi sociali</b>	CAM	100,0%	2,0%	2
	CAG	100,0%	1,7%	2
<b>Sport</b>	CSRCA	14,9%	0,2%	1
	Centri sportivi Calcio	63,3%	1,1%	1
	Centri sportivi	63,3%	1,6%	2
	Palestre	100,0%	1,6%	2
<b>Amministrativo</b>	Piscine coperte	42,8%	3,0%	2
	Strut. sport. oratoriali	5,1%	0,3%	1
	Sedi di Milano semplice	100,0%	0,8%	1
<b>Infrast. tecnol. per l'ambiente</b>	Uffici postali	9,1%	0,3%	1
	Riciclerie	0,1%	0,0%	1



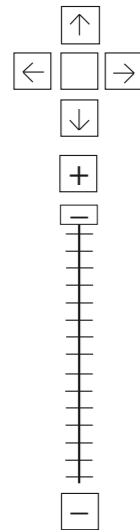
## indicatori territoriali

Analisi delle superfici	Analisi mobilità	Analisi esercizi di vicinato	Caratteristiche NIL
<p><b>Superficie Totale</b> (estensione areale totale, al lordo delle strade) 309,7 ha</p> <p>Aree in trasformazione da PGT 53,1 % / 164,5 ha</p> <p>Superficie coperta / ha 21,1 % / 65,3 ha</p> <p>Superficie coperta ERP/ ha 0,1 % / 0,3 ha</p> <p>Aree a verde / ha 4,9 % / 15,2 ha</p>	<p><b>Mezzi pubblici</b> Numero fermate metro (FNM, Passante) 0 Numero fermate mezzi di superficie 39 pari a 0,1 unità/ha</p> <p><b>Mobilità Ambiente</b> Piste ciclabili 0,0 m/ab Superficie sosta veicoli n.d.</p>	<p>Numero di esercizi di vicinato 111 pari a 0,4 unità/ha</p> <p>Numero di esercizi commerciali media struttura di vendita 6 pari a 0,02 unità/ha</p> <p>Numero di esercizi commerciali grande struttura di vendita 1,0 unità</p> <p>Numero di pubblici esercizi 47 pari a 0,2 unità/ha</p> <p>Superficie di vendita di esercizi di vicinato per unità di superficie territoriale 19 mq/ha pari a 0,6 mq/ab</p> <p>Superficie di vendita per esercizi di media distribuzione per unità di superficie 17 mq/ha pari a 0,6 mq/ab</p> <p>Numero imprese (2007) 57 unità</p>	<p>Presenza servizi sovra NIL Centri di ricerca.</p> <p>Presenza barriere fisiche (che rendono chiuso il NIL) Si</p>

# trasformazioni in corso

Denominazione	St	superficie lorda di pavimento						
		totale	residenza	commercio	terziario	ricettivo	produttivo	funzioni compatibili
Conv   R.3.4   De Villard	-	-	-	-	-	-	-	-
Ist   R.3.4   Sbodio/Folli   PP1	-	-	-	-	-	-	-	-
Ist   R.3.6   Ortica 17	-	-	-	-	-	-	-	-
Ist   R.3.7   Cima 39   CEc3	-	-	-	-	-	-	-	-
PII Pitteri 106	4881	3660	3330	-	-	-	-	330
PRU 8,1 (Rubattino - ex Maserati)	611.207	301.944	165.000	12.000	62.944	-	62.000	-
VAR 395 Rubattino 44 (ex civ. 84)	14082	6320	-	-	-	-	6320	-
Piano delle Alienazioni F2/3/14 - F2/3/15	-	-	-	-	-	-	-	-

stima della popolazione a fine insediamento																				
classi d'età												n° componenti								
0-2	3-5	6-10	11-13	14-16	17-18	19-24	25-34	35-44	45-54	55-64	65-74	75+	Tot	1	2	3	4	5+	Tot	
-	-	-	-	-	-	-	-	-	-	-	-	-	-	-	-	-	-	-	-	-
-	-	-	-	-	-	-	-	-	-	-	-	-	-	-	-	-	-	-	-	-
-	-	-	-	-	-	-	-	-	-	-	-	-	-	-	-	-	-	-	-	-
5	4	5	3	2	1	4	16	20	11	7	5	2	85	8	9	8	7	2	34	
224	196	271	144	116	68	212	772	980	537	356	225	111	4212	411	440	418	334	81	1684	
-	-	-	-	-	-	-	-	-	-	-	-	-	-	-	-	-	-	-	-	-
-	-	-	-	-	-	-	-	-	-	-	-	-	-	-	-	-	-	-	-	-

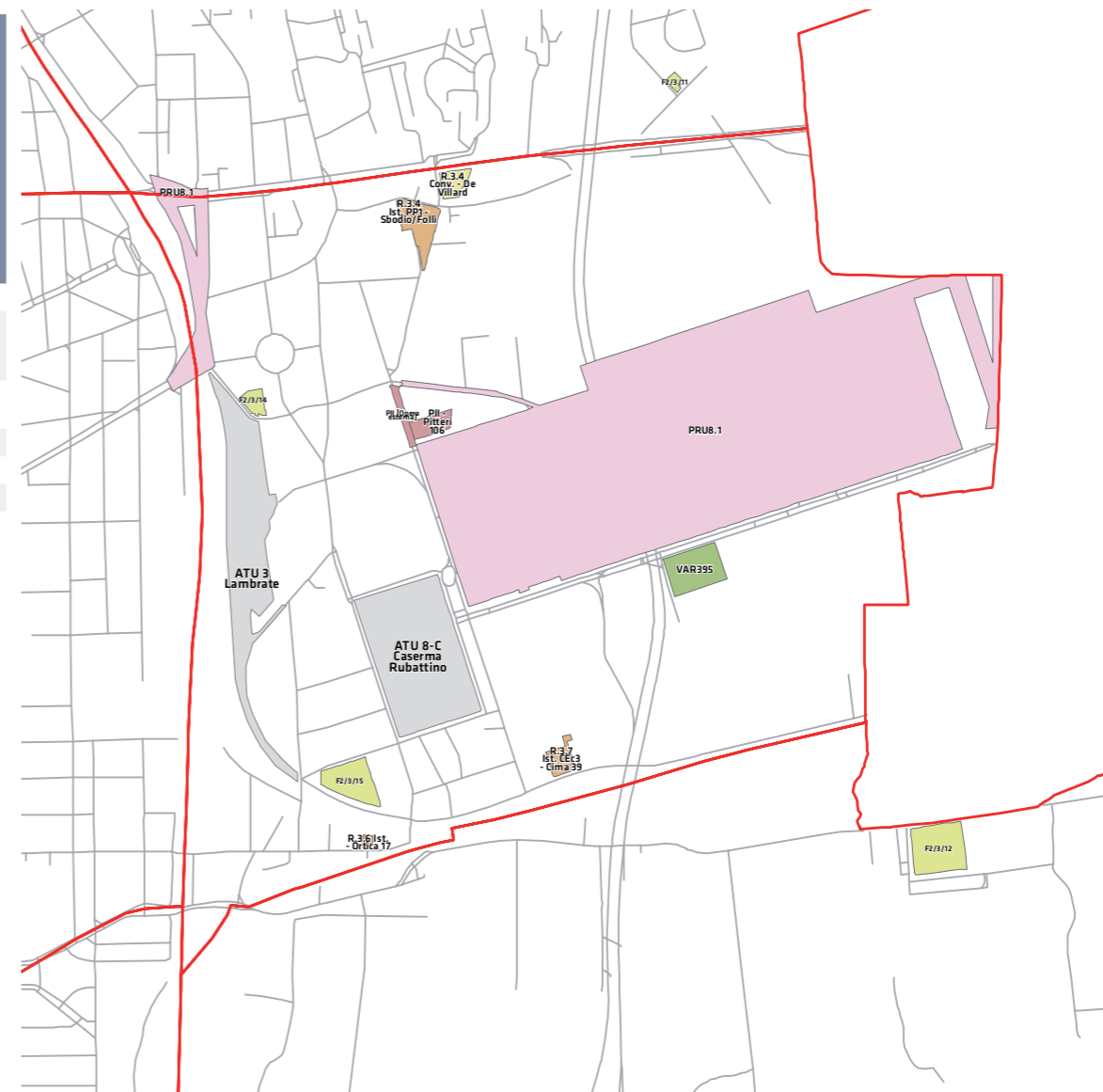


200 m  
1000 ft

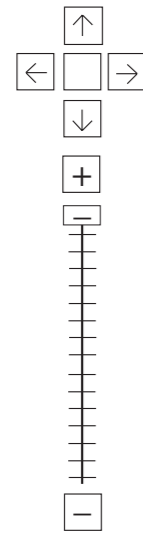
### Legenda

- Rete stradale
- Perimetri NIL
- ATU
- Piano delle alienazioni
- Accordi di Programma
- Accordo Quadro
- Bando
- Convenzione
- Istanza
- Progetti viabilistici Expo
- PA
- PA Obbligatorie
- PCC in deroga
- PII e opere esterne
- PIR
- PRECU
- PRU
- Protocollo di Intesa
- VAR
- Zona C

Nome	Standard totale (mq)	Cessione/asservimento aree	Cessione/asservimento parcheggi	Standard monetizzato (mq)	Standard qualitativo (tipologia)	Standard qualitativo (mq eq.)	Opere aggiuntive	Urbanizzazione primaria/secondaria
PII Pitteri 106	3787	790		2997				
PII/Opera Esterna-Pitteri 106								Infrastruttura viaria
PRU 8.1 (Rubattino-ex Maserati)	327729		61889					

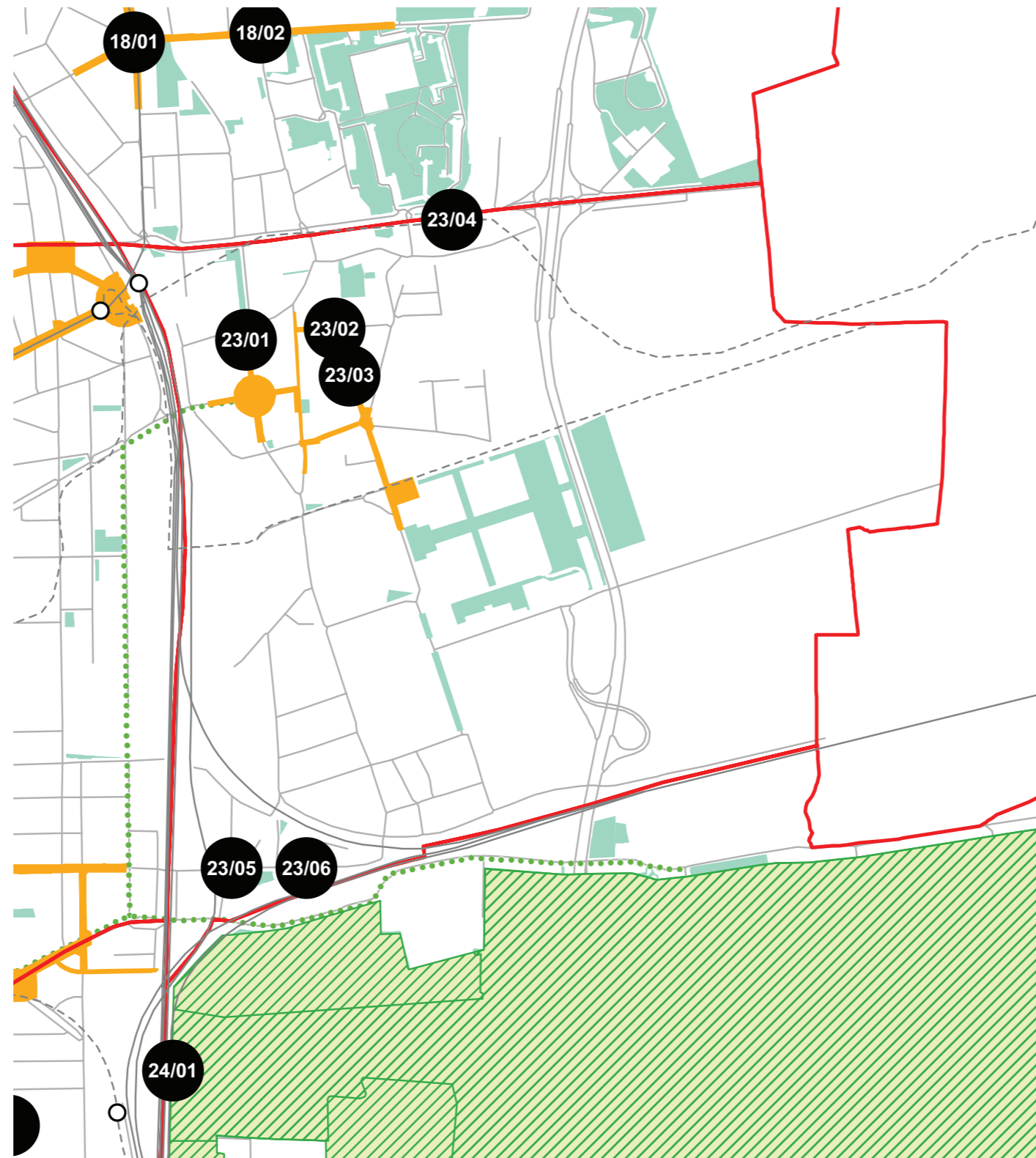


## progettazione locale



200 m  
1000 ft

- Legenda**
- Rete stradale
  - Perimetri NIL
  - ... Raggi verdi
  - Verde esistente
  - ▨ Verde programmato
  - Parchi regionali
  - ▨ Aree pedonali
  - ▨ Piani di cintura urbana
  - Ambiti di trasformazione
  - Centralità locali
  - Rete trasporto pubblico esistente
  - Rete trasporto pubblico programmato
  - Fermate MM esistenti
  - Fermate MM programmate



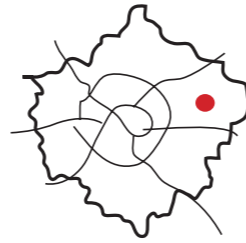
Riquilificazione del sistema di spazi pubblici del nucleo storico, di piazza Scevola e delle vie dell' "arte contemporanea" Ventura e Massimiano. Riquilificazione e nuova costruzione di vie d'accesso al quartiere. Realizzazione di un percorso ciclopedonale lungo il Lambro, di collegamento tra parco Forlanini e Parco Lambro. Riquilificazione del nucleo storico del quartiere Ortica attraverso nuovi collegamenti viabilistici e la riquilificazione delle connessioni pedonali, come il sottopasso tra via Giovanni Antonio Amedeo e via Ortica.

Il NIL è parte di un Ambito di Rinnovamento Urbano. E' da prevedere una riquilificazione generale dell'assetto infrastrutturale esistente.

### Interventi specifici

- 23/01 Via Muzio Scevola  
Riquilificare e ampliare le superfici pedonali per incentivare il commercio al dettaglio
- 23/02 Via Ventura  
Riquilificare e ampliare le superfici pedonali per incentivare il commercio al dettaglio
- 23/03 Via Massimiano  
Riquilificare e ampliare le superfici pedonali con aree di sosta e superfici verdi
- 23/04 Via Rombon  
Riquilificazione assetto stradale
- 23/05 Via Amadeo  
Riquilificare e proteggere i percorsi pedonali di attraversamento (Ferrovia)
- 23/06 Via Ortica  
Riquilificare e ampliare le superfici pedonali per incentivare il commercio al dettaglio





localizzazione NIL



mappa del NIL

## analisi

**Residenti:** 988  
*Variazione prevista al 2034:* -

**Densità abitativa (ab/km2):** 338  
*Densità prevista al 2034:* -

### Struttura per età

**Bambini (0-5):** 63 (6,4%)  
*Variazione prevista al 2034:* -

**Minorenni (0-17):** 151 (15,3%)  
*Variazione prevista al 2034:* -

**Giovani (18 - 34):** 240 (24,3%)  
*Variazione prevista al 2034:* -

**Anziani (65+):** 124 (12,6%)  
*Variazione prevista al 2034:* -

**"Grandi" anziani (85+):** 16 (1,6%)  
*Variazione prevista al 2034:* -

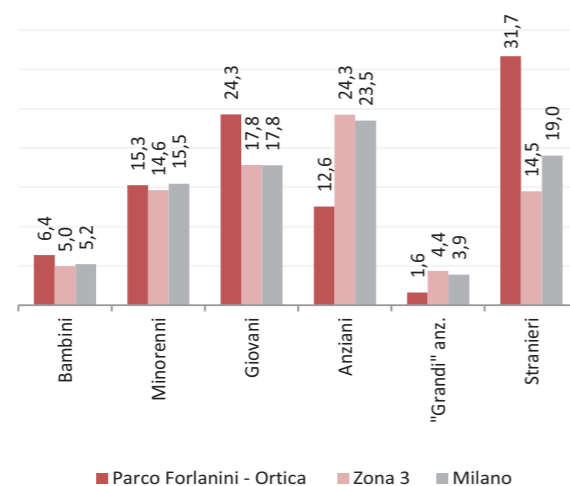
### Popolazione straniera

**Totale stranieri:** 313 (31,7%)

**Minorenni tra gli stranieri:** 49 (15,7%)

**Cittadinanze prevalenti (% su totale stranieri)**

1° Egitto	54 (17,3%)
2° Romania	47 (15%)
3° Filippine	22 (7%)



### Dotazione di servizi

**Dotazione servizi:** mq  
*Per abitante:* mq/ab

**Dotazione minima:** mq  
*Per abitante:* mq/ab

**Dotazione min. Milano:** mq  
*Per abitante:* mq/ab

### Destinazione d'uso degli edifici

**Residenziale:** 20,3%  
*A Milano:* 60,2%

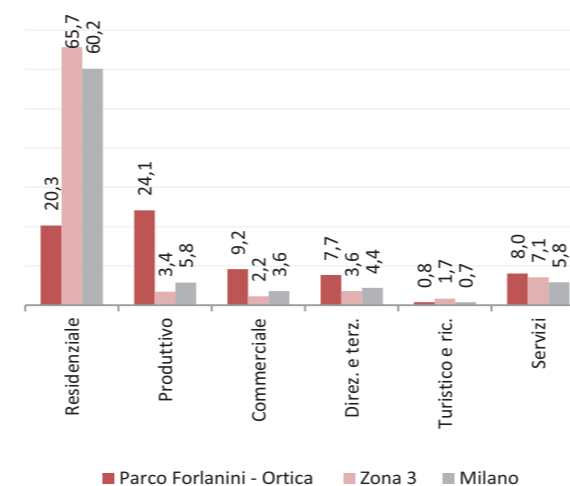
**Produttivo:** 24,1%  
*A Milano:* 5,8%

**Commerciale:** 9,2%  
*A Milano:* 3,6%

**Direzionale e terziario:** 7,7%  
*A Milano:* 4,4%

**Turistico e ricettivo:** 0,8%  
*A Milano:* 0,7%

**Servizi:** 8,0%  
*A Milano:* 5,8%



### Potenzialità

Valorizzare il verde esistente e promuovere attività in questi spazi (wireless).


### Problemi

Accessibilità alla zona.

Considerazioni derivanti dall'analisi dei media (carta stampata e web) e dagli incontri pubblici nel periodo che va da giugno 2007 a giugno 2008.

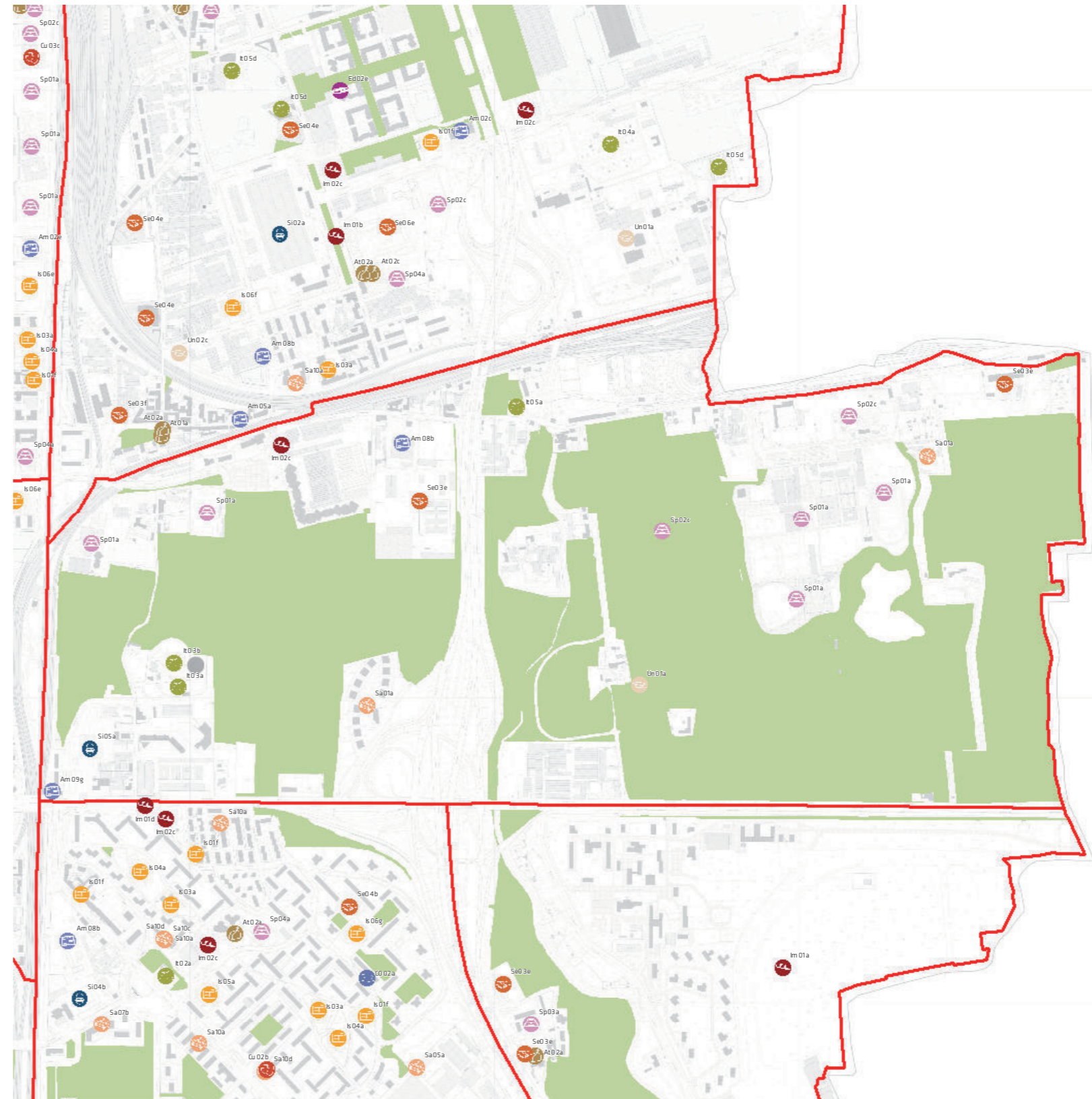
I dati sulla condizione demografica sono di fonte anagrafica (31/12/2015), i dati relativi agli edifici sono di fonte censuaria (2011 - versione provvisoria - i dati definitivi sono in corso di elaborazione)

# servizi esistenti e programmati\*



## Mappatura

- Am01a Borsari
- Am02a Centro cucina e mensa
- Am02b Consigli di Zona
- Am02c Magazzini e depositi
- Am02d Sedi istituzionali comunali
- Am02e Uffici comunali
- Am03a Consolato
- Am05a Poste - Agenzie di base e uffici succursali
- Am06a Sedi istituzionali provinciali
- Am06b Uffici provinciali
- Am07a Sedi istituzionali regionali
- Am07b Uffici regionali
- Am08a Prefettura
- Am08b Uffici, provveditorati e agenzie statali
- Am09a Acqua potabile uffici
- Am09b Edilizia residenziale uffici
- Am09c Energia elettrica uffici
- Am09d Gas metano uffici
- Am09e Poste e telecomunicazioni uffici
- Am09f Previdenza e assistenza uffici
- Am09g Trasporti e mobilità uffici
- At01a Istituti, opere e fondazioni religiose
- At02a Chiese e santuari cattolici
- At02b Luoghi per il culto e centri di confessioni religiose
- At02c Uffici ecclesastici
- At03a Uffici ecclesastici
- Co02a Mercati rionali
- Co03b Mercato floricolo
- Co03c Mercato ittico
- Co03d Mercato ortofrutticolo
- Cu01a Associazioni culturali
- Cu02a Centri sociali e ricreativi
- Cu02b Sedi di associazioni socio-culturali e di categoria
- Cu03a Archivi
- Cu03b Biblioteche Centrali
- Cu03c Biblioteche di quartiere
- Cu03d Specialistiche e di conservazione
- Cu03e Centri di documentazione e altre biblioteche
- Cu04a Centri congressi e sale conferenze
- Cu06b Istituti Culturali e monumenti
- Cu06d Musei
- Cu06e Sedi espositive
- Cu07b Scuola di cinema
- Cu07c Scuola di danza
- Cu07d Scuola di musica
- Cu07e Scuola di teatro
- Cu08a Auditorium
- Cu08b Polifunzionale
- Cu08c Teatro
- Ed02b Residenza in locazione a canone convenzionato
- Ed02d Residenza pubblica
- Ed02e Residenza per studenti
- Gi01a Istituti penali
- Gi01b Istituti penali minorili
- Gi02a Tribunali
- Gi02c Uffici giudiziari
- Im01a Aeroporti
- Im01b Scali e depositi ferroviari
- Im01c Stazioni ferroviarie
- Im01d Stazioni MM
- Im02a Parcheggi pertinenziali
- Im02c Parcheggi pubblici esterni alla carreggiata
- Im02d Parcheggi pubblici d'interscambio
- Im02e Parcheggi pubblici per i grandi servizi pubblici
- It01a Depositi autobus, tram e metropolitana
- It01b Depositi e autorimesse (Gestione rifiuti)
- It02a Impianti e sezioni distaccate acqua potabile
- It03a Cabine e impianti gas metano
- It03b Cogeneratori gas metano
- It04a Cabine elettriche
- It04c Stazioni e sottostazioni elettriche
- It04d Unità e poli operativi distribuzione energia elettrica
- It05a Impianti di raccolta rifiuti
- It05c Smaltimento rifiuti
- It05d Impianti smaltimento e recupero rifiuti
- It06a Depuratori
- It06b Spriglieratori
- Is01a Centro giochi
- Is01b Centro prima infanzia
- Is01e Micronido
- Is01f Nidi d'infanzia
- Is01g Nido aziendale
- Is01h Nido famiglia
- Is02a Scuole di formazione professionale
- Is03a Scuole per l'infanzia
- Is03b Scuole per l'infanzia speciali
- Is03c Scuole per l'infanzia straniere
- Is04a Scuole primarie
- Is04b Scuole primarie speciali
- Is04c Scuole primarie straniere
- Is05a Scuole secondarie inferiori
- Is05b Scuole secondarie inferiori speciali
- Is05c Scuole secondarie inferiori straniere
- Is06a Conservatorio
- Is06b Istituto d'Arte
- Is06c Istituto istruzione superiore
- Is06d Istituto magistrale
- Is06e Istituto professionale
- Is06f Istituto tecnico
- Is06g Liceo
- Is06h Perito
- Is07a Centri di Formazione
- Is07c Enti accreditati di formazione professionale
- Is07d Fondazione Scuole Civiche
- Is08a Tempo per le famiglie
- Sa01a Canile
- Sa02a Centri di psicologia del bambino
- Sa02c Centri ASL
- Sa02d Ufficio Relazione con il Pubblico e Direzioni ASL
- Sa02e Unità tutela dei minori
- Sa03a Cimiteri
- Sa04a Pronto soccorso e pronto intervento
- Sa05a Servizi di medicina di laboratorio
- Sa06a Struttura ospedaliera
- Sa07a Consultori Pediatrici
- Sa07b Strutture ambulatoriali
- Sa08a Strutture di ricovero e cura
- Sa09a Strutture psichiatriche
- Sa10a Farmacie
- Sa10b Medici di Medicina Generale
- Sa10c Pediatri libera scelta
- Sa10d Veterinari
- Se02a Centri aggregativi multifunzionali
- Se02b Centri aggregazione giovanili
- Se02c Centri socio ricreativi culturali per anziani
- Se03b Servizi Comunali di accesso per adulti
- Se03c Servizi Comunali specialistici per adulti
- Se03d Servizi di Assistenza Domiciliare per adulti
- Se03e Servizi Residenziali per adulti
- Se03f Servizi Territoriali per adulti
- Se04b Servizi Comunali di accesso per anziani
- Se04c Servizi Comunali specialistici per anziani
- Se04d Servizi di Assistenza Domiciliare per anziani
- Se04e Servizi Residenziali per anziani
- Se04f Servizi Territoriali per anziani
- Se05a Servizi Comunali di accesso per disabili
- Se05b Servizi Comunali specialistici per disabili
- Se05c Servizi di Assistenza Domiciliare per disabili
- Se05d Servizi Residenziali per disabili
- Se05e Servizi Territoriali per disabili
- Se06b Servizi Comunali di accesso per minori
- Se06c Servizi Comunali specialistici per minori
- Se06d Servizi di Assistenza Domiciliare per minori
- Se06e Servizi Residenziali per minori
- Se06f Servizi Territoriali per minori
- Si01a Carabinieri - Caserme e stazioni
- Si01b Carabinieri - Centro detentivo per la permanenza temporanea e assis
- Si01c Carabinieri - Comandi e uffici
- Si02a Forze Armate - Caserme e impianti
- Si02b Forze Armate - Comandi
- Si02c Forze Armate - Scuola militare
- Si03a Guardia di Finanza - Comandi interregionali e regionali
- Si03b Guardia di Finanza - Gruppi e Compagnie
- Si03c Guardia di Finanza - Nuclei regionali e provinciali polizia tributaria
- Si03d Guardia di Finanza - Nuclei speciali
- Si04a Polizia di Stato - Caserme e commissariati
- Si04b Polizia di Stato - Comandi e Posti di P.S.
- Si04c Polizia di Stato - Scuola P.S.
- Si04d Polizia Ferroviaria
- Si04e Polizia frontiera
- Si04f Polizia stradale
- Si04g Questura
- Si05a Polizia Locale - Autoparco e depositi giudiziari
- Si05b Polizia Locale - Comandi e presidi
- Si05c Polizia Locale - Nuclei
- Si05d Polizia Locale - Scuola polizia municipale
- Si05e Polizia Locale - Sezioni
- Si07a Protezione Civile - Aree di esercitazione
- Si07b Protezione Civile - Sedi
- Si08a Vigili del Fuoco - Caserma e uffici
- Sp01a Centri polivalenti
- Sp02b Centri balneari
- Sp02c Centri sportivi
- Sp02e Piscine
- Sp03a Grande impianto
- Sp03c Stadio pubblico o regolato da atto d'asservimento
- Sp04a Strutture sportive oratoriali
- Tu01a Campielli
- Tu01b Ostelli
- Tu02a Fiera e spazi espositivi
- Un01a Centri ricerca/laboratori di ricerca
- Un02a Accademie e Istituti superiori di studi
- Un02b Incubatori d'impresa
- Un02c Sedi e poli universitari
- Un02d Servizi per studenti
- Ve01a Giardino di quartiere
- Ve01b Giardino pubblico
- Ve01c Parco estensivo
- Ve01d Parco storico
- Ve01e Parco urbano


















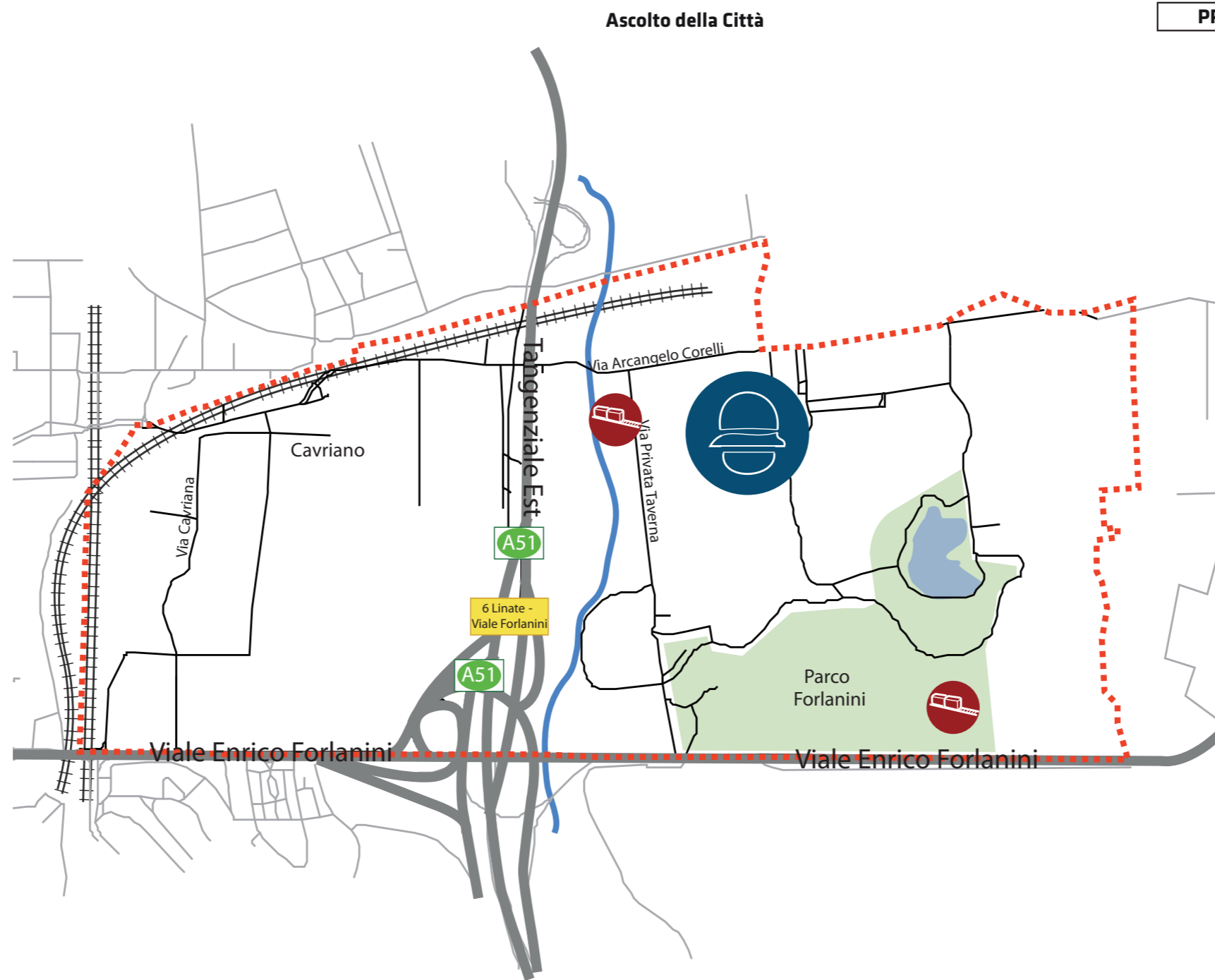
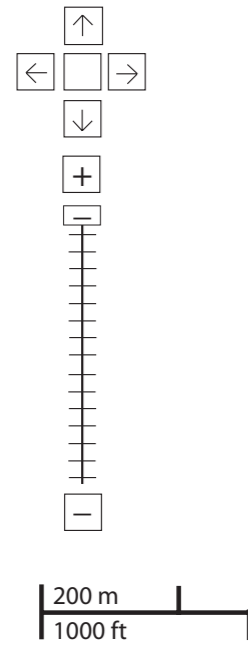
\*Servizi programmati dal Piano Triennale delle Opere Pubbliche (PTOOPP)




<b>TOT. (mq)</b>	12.030	44.378	71.661	19.253	323.059	11.824	7.716	22.028	15.532
di cui <b>SERVIZI INDISPENSABILI (mq)</b>	-	44.378	71.661	19.253	323.059	11.824	7.716	22.028	15.532
<i>Offerta complessiva servizi</i>									
	1 Un01a	2 Sa01a	2 Se03e	1 Sl04e	5 Sp01a	1 Am08b	2 Im02c	1 It03a	11.159 Ve01a
		2 Sa07b		1 Sl05a	2 Sp02c	1 Am09d		1 It03b	4.373 Ve01c
					1 Sp02e	1 Am09g		1 It05a	

**problemi**


- cultura  

- università e ricerca  

- istruzione  

- salute  

- servizi sociali  

- giustizia, sicurezza e protezione civile  

- sport  

- verde  

- edilizia residenziale sociale  

- amministrativo  

- attrezzature religiose  

- infrastrutture per mobilità e trasporto pubblico  

- commercio e attività produttive  

- infrastrutture tecnologiche e per l'ambiente  

- turismo  




**PROBLEMI**      potenzialità



**zona 4**  
reclami relativi alla zona

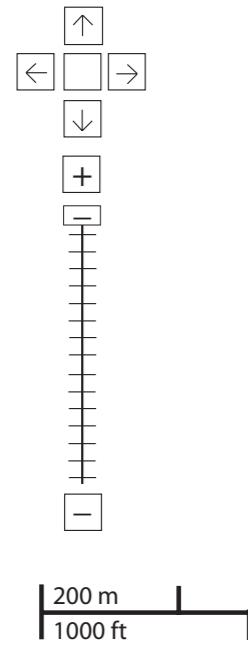
-  7
-  1

Considerazioni derivanti dall'analisi dei media (carta stampata e web) e dagli incontri pubblici nel periodo che va da giugno 2007 a giugno 2008.



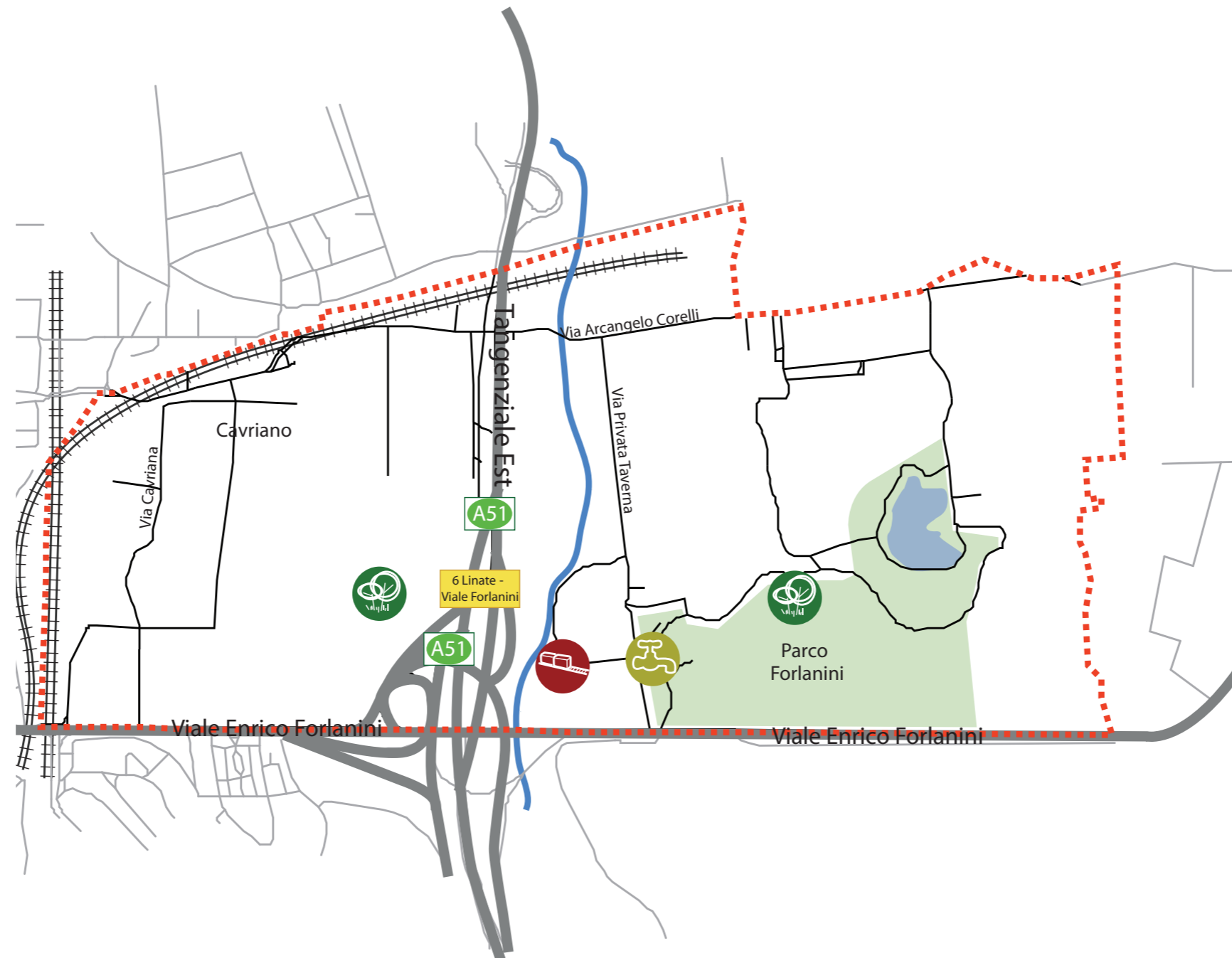
potenzialità

- cultura
- università e ricerca
- istruzione
- salute
- servizi sociali
- giustizia, sicurezza e protezione civile
- sport
- verde
- edilizia residenziale sociale
- amministrativo
- attrezzature religiose
- infrastrutture per mobilità e trasporto pubblico
- commercio e attività produttive
- infrastrutture tecnologiche e per l'ambiente
- turismo



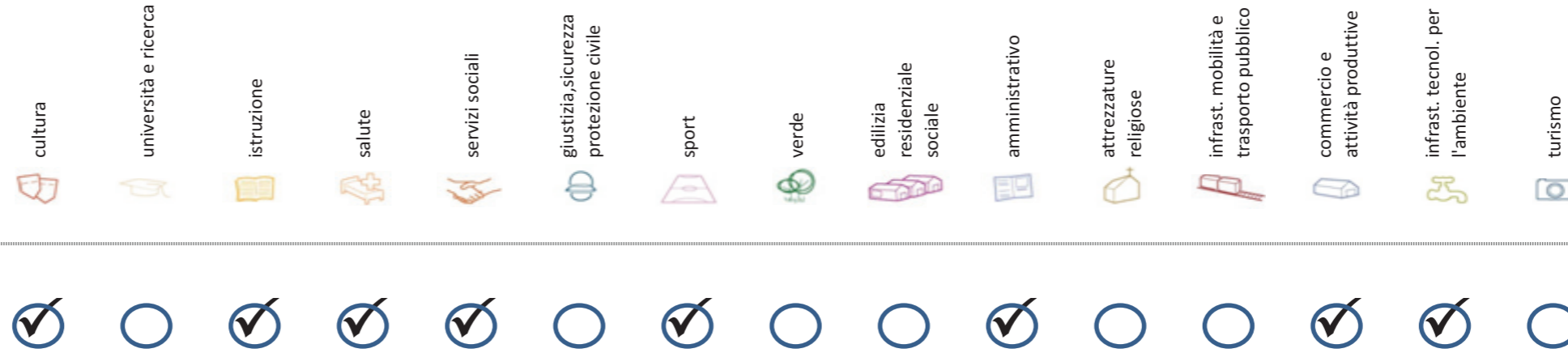
Ascolto della Città

- problemi
- POTENZIALITA'**



Considerazioni derivanti dall'analisi dei media (carta stampata e web) e dagli incontri pubblici nel periodo che va da giugno 2007 a giugno 2008.

## Soddisfazione del bisogno di servizi



Servizi di natura territoriale per cui è possibile misurare il livello di soddisfazione del bisogno in rapporto ai bacini di utenza potenziale

Esprime la quota di popolazione residente nel NIL che, essendo potenzialmente target del servizio, **rischia di non essere servita sulla base dell'offerta presente.**

Ha la funzione di ponderare il bisogno potenzialmente insoddisfatto rilevato "entro il NIL" **rispetto al complessivo bisogno del servizio espresso a livello cittadino.**

Indice sintetico che quantifica il **livello di criticità potenziale del NIL** per il servizio sulla base delle due precedenti misure. La scala va da **0 (bisogno soddisfatto)** a **5 (segnale d'attenzione)**.

Per la metodologia completa si veda il documento **"Il Piano dei Servizi del Comune di Milano – Metodologia e analisi del bisogno di servizi"**

Categoria	Tipologia di servizio	% di bisogno non soddisfatto entro il NIL	% di bisogno non soddisfatto del NIL rispetto al bisogno cittadino	Livello di criticità da 0 a 5
Cultura	Biblioteche di quartiere	-	-	-
	Nidi d'infanzia	-	-	-
Istruzione	Scuole per l'infanzia	-	-	-
	Scuole primarie	-	-	-
	Scuole sec. di I grado	-	-	-
	Consultori pediatrici	-	-	-
Salute	Strutture ambulatoriali	-	-	-
	Farmacie	-	-	-
	Medici di med. generale	-	-	-
	Pediatri di libera scelta	-	-	-
Commercio e att. produttive	Mercati rionali coperti	-	-	-

Categoria	Tipologia di servizio	% di bisogno non soddisfatto entro il NIL	% di bisogno non soddisfatto del NIL rispetto al bisogno cittadino	Livello di criticità da 0 a 5
Servizi sociali	CAM	-	-	-
	CAG	-	-	-
Sport	CSRCA	-	-	-
	Centri sportivi Calcio	-	-	-
	Centri sportivi	-	-	-
	Palestre	-	-	-
Amministrativo	Piscine coperte	-	-	-
	Strut. sport. oratoriali	-	-	-
	Sedi di Milano semplice	-	-	-
Infrast. tecnol. per l'ambiente	Uffici postali	-	-	-
	Riciclerie	-	-	-

## indicatori territoriali

### Analisi delle superfici

**Superficie Totale**  
(estensione areale totale, al lordo delle strade)  
292,58 ha

Aree in trasformazione da PGT  
% / ha

Superficie coperta / ha  
6,58% / 19,3 ha

Superficie coperta ERP/ ha  
% / ha

Aree a verde / ha  
% / ha

### Analisi mobilità

**Mezzi pubblici**  
Numero fermate metro (FNM,  
Passante)  
0  
Numero fermate mezzi di superficie  
16 pari a 0,05 unità/ha

**Mobilità Ambiente**  
Piste ciclabili  
m/ab  
Superficie sosta veicoli

### Analisi esercizi di vicinato

Numero di esercizi di vicinato  
20 pari a 0,07 unità/ha

Numero di esercizi commerciali media  
struttura di vendita  
2 pari a 0,01 unità/ha

Numero di esercizi commerciali grande  
struttura di vendita  
0 unità

Numero di pubblici esercizi  
27 pari a 0,09 unità/ha

Superficie di vendita di esercizi  
di vicinato per unità di superficie  
territoriale  
8 mq/ha pari a 2,86 mq/ab

Superficie di vendita per esercizi  
di media distribuzione per unità di  
superficie  
6 mq/ha pari a 2,03 mq/ab

Numero imprese (2007)  
9 unità

### Caratteristiche NIL

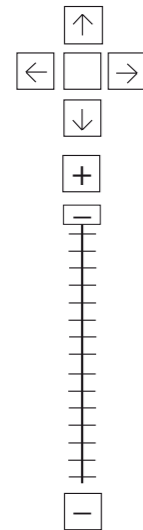
Presenza servizi sovra  
NIL  
No

Presenza barriere fisiche  
(che rendono chiuso il NIL)

# trasformazioni in corso

Denominazione	St	superficie lorda di pavimento						
		totale	residenza	commercio	terziario	ricettivo	produttivo	funzioni compatibili
Piano delle Alienazioni F2/3/12	-	-	-	-	-	-	-	-

stima della popolazione a fine insediamento																				
classi d'età											n° componenti									
0-2	3-5	6-10	11-13	14-16	17-18	19-24	25-34	35-44	45-54	55-64	65-74	75+	Tot	1	2	3	4	5+	Tot	
-	-	-	-	-	-	-	-	-	-	-	-	-	-	-	-	-	-	-	-	-

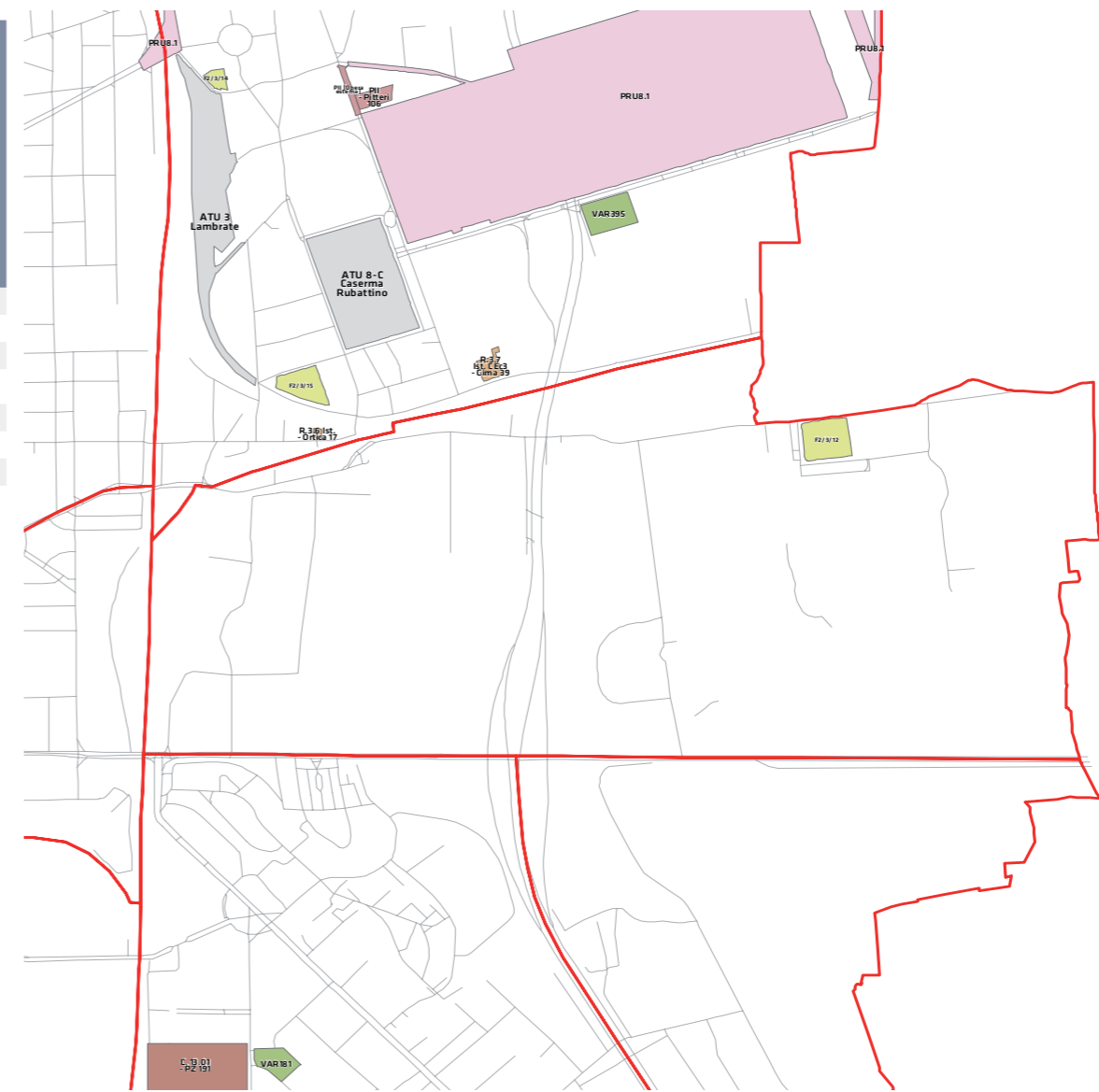


200 m  
1000 ft

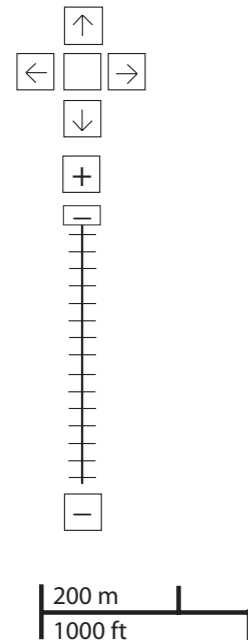
**Legenda**

- Rete stradale
- Perimetri NIL
- ATU
- Piano delle alienazioni
- Accordi di Programma
- Accordo Quadro
- Bando
- Convenzione
- Istanza
- Progetti viabilistici Expo
- PA
- PA Obbligatorie
- PCC in deroga
- PII e opere esterne
- PIR
- PRECU
- PRU
- Protocollo di Intesa
- VAR
- Zona C

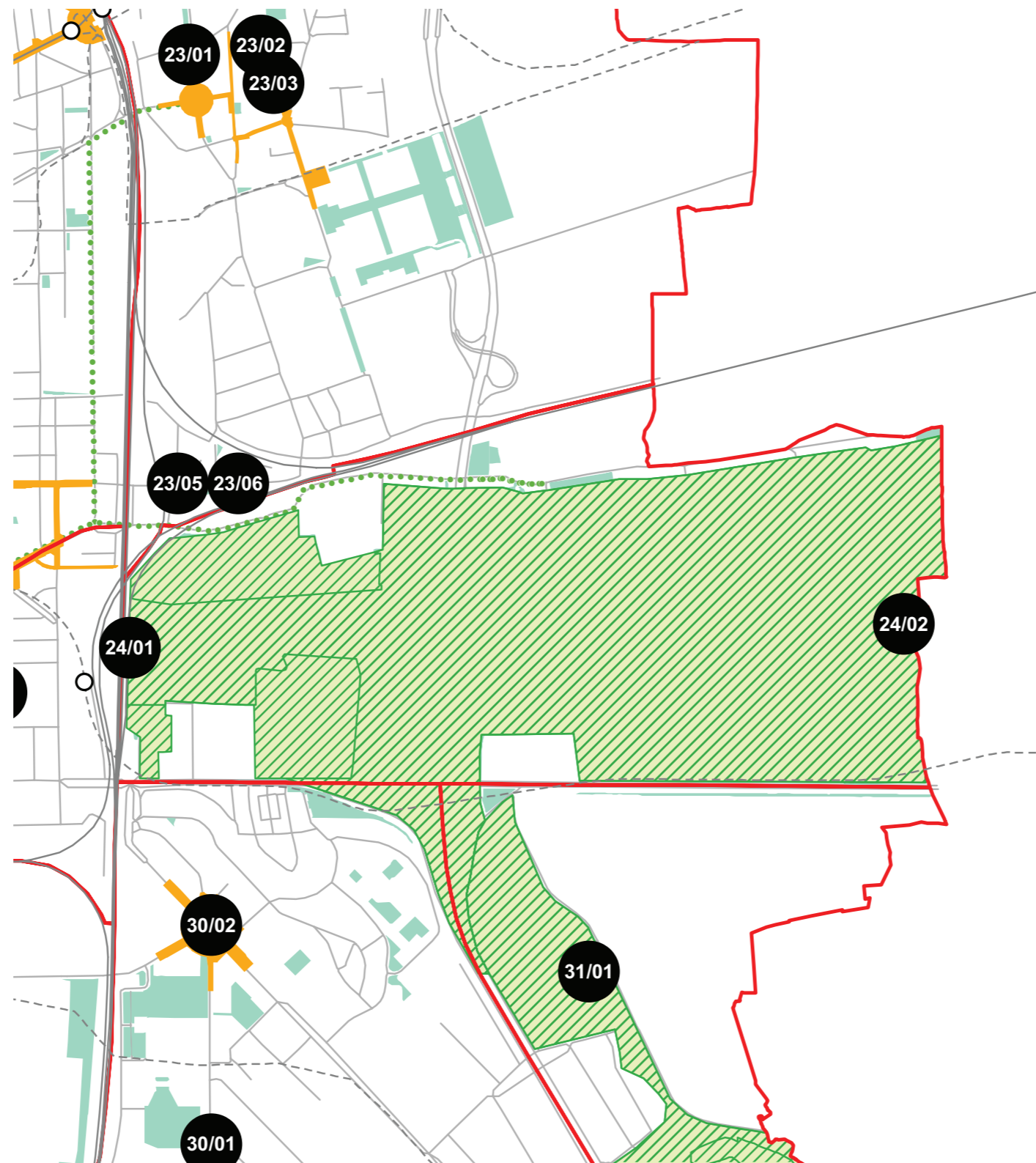
Nome	Standard totale (mq)	Cessione/asservimento aree	Cessione/asservimento parcheggi	Standard monetizzato (mq)	Standard qualitativo (tipologia)	Standard qualitativo (mq eq.)	Opere aggiuntive	Urbanizzazione primaria/secondaria



## progettazione locale



- Legenda**
- Rete stradale
  - Perimetri NIL
  - ... Raggi verdi
  - Verde esistente
  - ▨ Verde programmato
  - Parchi regionali
  - ▨ Aree pedonali
  - ▨ Piani di cintura urbana
  - Ambiti di trasformazione
  - Centralità locali
  - Rete trasporto pubblico esistente
  - - - Rete trasporto pubblico programmato
  - Fermate MM esistenti
  - Fermate MM programmate



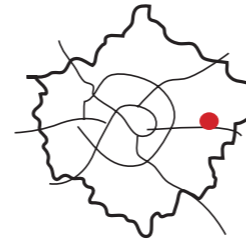
Realizzazione e completamento del parco. Riqualificare i margini del parco e sviluppare le connessioni con altre superfici verdi pedonali esistenti in prossimità. In particolare connettere il parco con nuovi percorsi di attraversamento.

### Interventi specifici

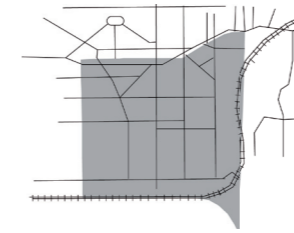
- 24/01 Via Cavriana  
Realizzare nuovi percorsi pedonali di attraversamento (via Mezzofanti)
- 24/02 Via Salesina  
Realizzare nuovi percorsi ciclabili (Idroscalo)



## analisi



localizzazione NIL



mappa del NIL

**Residenti:** **19.086**  
Variazione prevista al 2034: 21697 (+13,7%)

**Densità abitativa (ab/km2):** **17.650**  
Densità prevista al 2034: 20.065

### Struttura per età

**Bambini (0-5):** **977 (5,1%)**  
Variazione prevista al 2034: 1049 (+7,4%)

**Minorenni (0-17):** **2702 (14,2%)**  
Variazione prevista al 2034: 3097 (+14,6%)

**Giovani (18 - 34):** **3195 (16,7%)**  
Variazione prevista al 2034: 4197 (+31,4%)

**Anziani (65+):** **4758 (24,9%)**  
Variazione prevista al 2034: 5315 (+11,7%)

**"Grandi" anziani (85+):** **897 (4,7%)**  
Variazione prevista al 2034: 1044 (+16,4%)

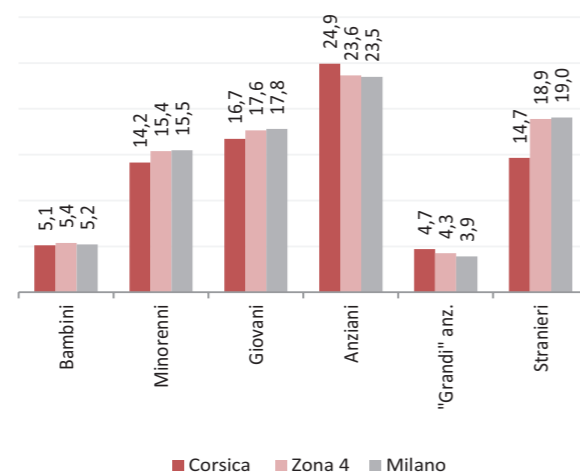
### Popolazione straniera

**Totale stranieri:** **2797 (14,7%)**

**Minorenni tra gli stranieri:** **441 (15,8%)**

#### Cittadinanze prevalenti (% su totale stranieri)

- 1° Filippine 659 (23,6%)
- 2° Perù 248 (8,9%)
- 3° Cinese, Repubblica Popolare 223 (8%)



### Dotazione di servizi

**Dotazione servizi:** **mq**  
Per abitante: mq/ab

**Dotazione minima:** **mq**  
Per abitante: mq/ab

**Dotazione min. Milano:** **mq**  
Per abitante: mq/ab

### Destinazione d'uso degli edifici

**Residenziale:** **63,7%**  
A Milano: 60,2%

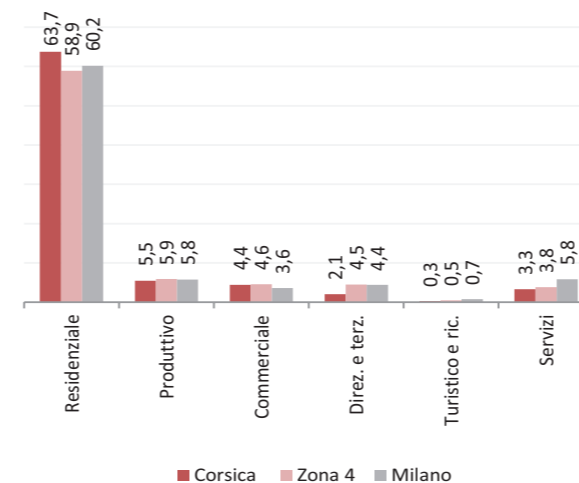
**Produttivo:** **5,5%**  
A Milano: 5,8%

**Commerciale:** **4,4%**  
A Milano: 3,6%

**Direzionale e terziario:** **2,1%**  
A Milano: 4,4%

**Turistico e ricettivo:** **0,3%**  
A Milano: 0,7%

**Servizi:** **3,3%**  
A Milano: 5,8%



### Potenzialità

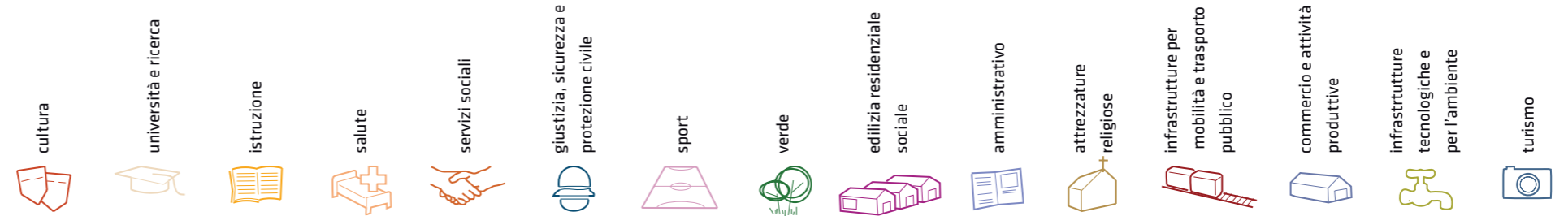
Benefici derivanti dal Piano di Riorganizzazione dei poliambulatori.

### Problemi

Fenomeni di microcriminalità e difficoltà viabilistiche.

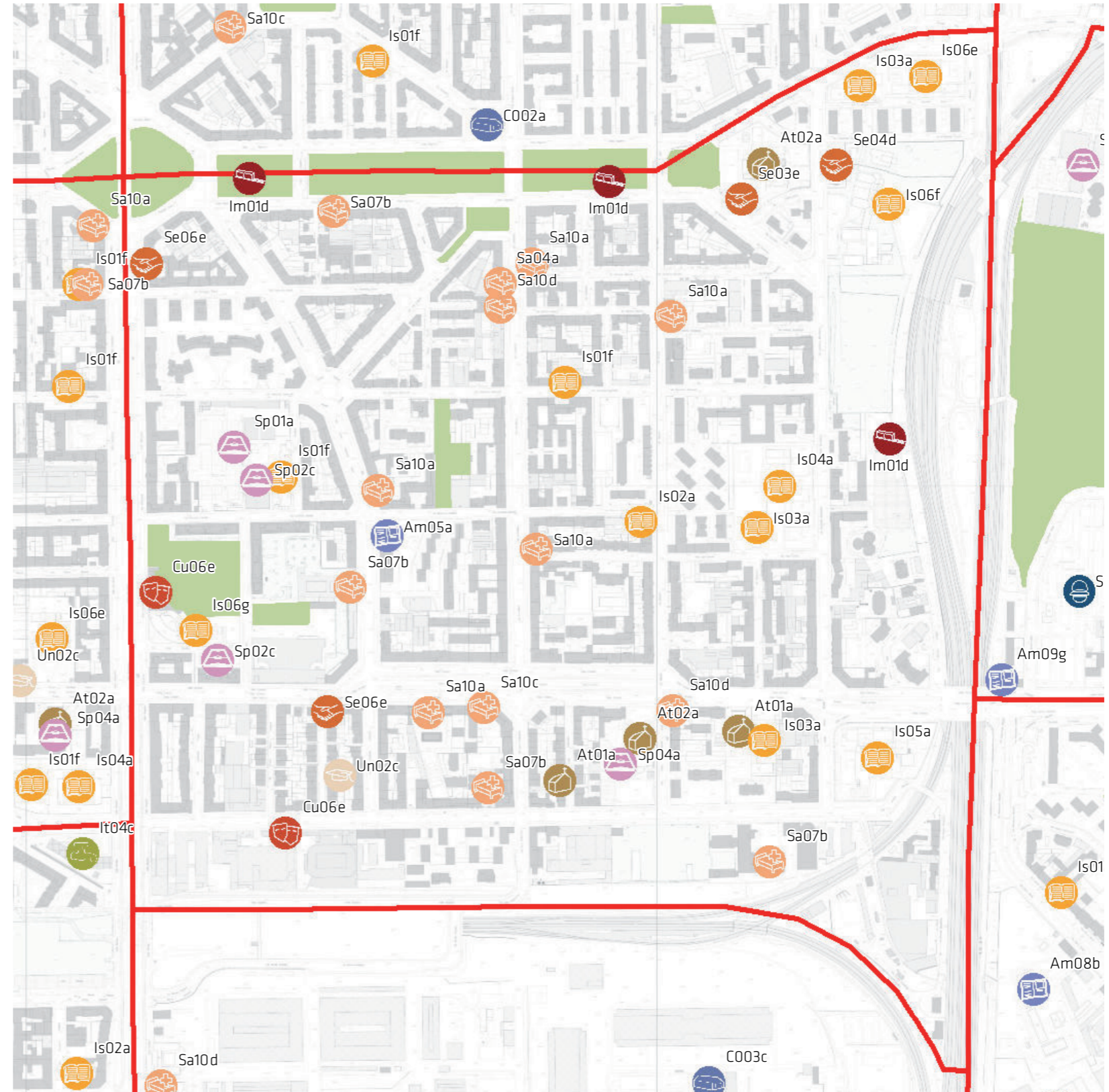
Considerazioni derivanti dall'analisi dei media (carta stampata e web) e dagli incontri pubblici nel periodo che va da giugno 2007 a giugno 2008.

# servizi esistenti e programmati\*



## Mappatura

- Am01a Borsa
- Am02a Centro cucina e mensa
- Am02b Consigli di Zona
- Am02c Magazzini e depositi
- Am02d Sedi istituzionali comunali
- Am02e Uffici comunali
- Am03a Consolato
- Am05a Poste - Agenzie di base e uffici succursali
- Am06a Sedi istituzionali provinciali
- Am06b Uffici provinciali
- Am07a Sedi istituzionali regionali
- Am07b Uffici regionali
- Am08a Prefettura
- Am08b Uffici, provveditorati e agenzie statali
- Am09a Acqua potabile uffici
- Am09b Edilizia residenziale uffici
- Am09c Energia elettrica uffici
- Am09d Gas metano uffici
- Am09e Poste e telecomunicazioni uffici
- Am09f Previdenza e assistenza uffici
- Am09g Trasporti e mobilità uffici
- At01a Istituti, opere e fondazioni religiose
- At02a Chiese e santuari cattolici
- At02b Luoghi per il culto e centri di confessioni religiose
- At02c Oratori e opere parrocchiali
- At03a Uffici ecclesastici
- Co02a Mercati rionali
- Co03b Mercato floricolo
- Co03c Mercato ittico
- Co03d Mercato ortofrutticolo
- Cu01a Associazioni culturali
- Cu02a Centri sociali e ricreativi
- Cu02b Sedi di associazioni socio-culturali e di categoria
- Cu03a Archivi
- Cu03b Biblioteche Centrali
- Cu03c Biblioteche di quartiere
- Cu03d Specialistiche e di conservazione
- Cu03e Centri di documentazione e altre biblioteche
- Cu04a Centri congressi e sale conferenze
- Cu06b Istituti Culturali e monumenti
- Cu06d Musei
- Cu06e Sedi espositive
- Cu07a Scuola di cinema
- Cu07c Scuola di danza
- Cu07d Scuola di musica
- Cu07e Scuola di teatro
- Cu08a Auditorium
- Cu08b Polifunzionale
- Cu08c Teatro
- Ed02b Residenza in locazione a canone convenzionato
- Ed02d Residenza pubblica
- Ed02e Residenza per studenti
- Gi01a Istituti penali
- Gi01b Istituti penali minorili
- Gi02a Tribunale
- Gi02c Uffici giudiziari
- Im01a Aeroporti
- Im01b Scali e depositi ferroviari
- Im01c Stazioni ferroviarie
- Im01d Stazioni MM
- Im02a Parcheggi pertinenziali
- Im02c Parcheggi pubblici esterni alla carreggiata
- Im02d Parcheggi pubblici d'interscambio
- Im02e Parcheggi pubblici per i grandi servizi pubblici
- It01a Depositi autobus, tram e metropolitana
- It01b Depositi e autorimesse (Gestione rifiuti)
- It02a Impianti e sezioni distaccate acqua potabile
- It03a Cabine e impianti gas metano
- It03b Cogeneratori gas metano
- It04a Cabine elettriche
- It04c Stazioni e sottostazioni elettriche
- It04d Unità e poli operativi distribuzione energia elettrica
- It05a Impianti di raccolta rifiuti
- It05c Smaltimento rifiuti
- It05d Impianti smaltimento e recupero rifiuti
- It06a Depuratori
- It06b Spargitori
- Is01a Centro giochi
- Is01b Centro prima infanzia
- Is01c Micronido
- Is01d Nidi d'infanzia
- Is01g Nido aziendale
- Is01h Nido famiglia
- Is02a Scuole di formazione professionale
- Is03a Scuole per l'infanzia
- Is03b Scuole per l'infanzia speciali
- Is03c Scuole per l'infanzia straniere
- Is04a Scuole primarie
- Is04b Scuole primarie speciali
- Is04c Scuole primarie straniere
- Is05a Scuole secondarie inferiori
- Is05b Scuole secondarie inferiori speciali
- Is05c Scuole secondarie inferiori straniere
- Is06a Conservatorio
- Is06b Istituto d'Arte
- Is06c Istituto Istruzione superiore
- Is06d Istituto magistrale
- Is06e Istituto professionale
- Is06f Istituto tecnico
- Is06g Liceo
- Is06h Perito
- Is07a Centri di Formazione
- Is07c Enti accreditati di formazione professionale
- Is07d Fondazione Scuole Civiche
- Is08a Tempo per le famiglie
- Sa01a Canile
- Sa02a Centri di psicologia del bambino
- Sa02c Centri ASL
- Sa02d Ufficio Relazione con il Pubblico e Direzioni ASL
- Sa02e Unità tutela dei minori
- Sa03a Cimiteri
- Sa04a Pronto soccorso e pronto intervento
- Sa05a Servizi di medicina di laboratorio
- Sa06a Struttura ospedaliera
- Sa07a Consultori Pediatrici
- Sa07b Strutture ambulatoriali
- Sa08a Strutture di ricovero e cura
- Sa09a Strutture psichiatriche
- Sa10a Farmacie
- Sa10b Medici di Medicina Generale
- Sa10c Pediatri libera scelta
- Sa10d Veterinari
- Se02a Centri aggregativi multifunzionali
- Se02b Centri aggregazione giovanili
- Se02c Centri socio ricreativi culturali per anziani
- Se03b Servizi Comunali di accesso per adulti
- Se03c Servizi Comunali specialistici per adulti
- Se03d Servizi di Assistenza Domiciliare per adulti
- Se03e Servizi Residenziali per adulti
- Se03f Servizi Territoriali per adulti
- Se04b Servizi Comunali di accesso per anziani
- Se04c Servizi Comunali specialistici per anziani
- Se04d Servizi di Assistenza Domiciliare per anziani
- Se04e Servizi Residenziali per anziani
- Se04f Servizi Territoriali per anziani
- Se05a Servizi Comunali di accesso per disabili
- Se05b Servizi Comunali specialistici per disabili
- Se05c Servizi di Assistenza Domiciliare per disabili
- Se05d Servizi Residenziali per disabili
- Se05e Servizi Territoriali per disabili
- Se06b Servizi Comunali di accesso per minori
- Se06c Servizi Comunali specialistici per minori
- Se06d Servizi di Assistenza Domiciliare per minori
- Se06e Servizi Residenziali per minori
- Se06f Servizi Territoriali per minori
- Si01a Carabinieri - Caserme e stazioni
- Si01b Carabinieri - Centro detentivo per la permanenza temporanea e assis
- Si01c Carabinieri - Comandi e uffici
- Si02a Forze Armate - Caserme e impianti
- Si02b Forze Armate - Comandi
- Si02c Forze Armate - Scuola militare
- Si03a Guardia di Finanza - Comandi interregionali e regionali
- Si03b Guardia di Finanza - Gruppi e Compagnie
- Si03c Guardia di Finanza - Nuclei regionali e provinciali polizia tributaria
- Si03d Guardia di Finanza - Nuclei speciali
- Si04a Polizia di Stato - Caserme e commissariati
- Si04b Polizia di Stato - Comandi e Posti di P.S.
- Si04c Polizia di Stato - Scuola P.S.
- Si04d Polizia Ferroviaria
- Si04e Polizia frontiera
- Si04f Polizia stradale
- Si04g Questura
- Si05a Polizia Locale - Autoparco e depositi giudiziari
- Si05b Polizia Locale - Comandi e presidi
- Si05c Polizia Locale - Nuclei
- Si05d Polizia Locale - Scuola polizia municipale
- Si05e Polizia Locale - Sezioni
- Si07a Protezione Civile - Aree di esercitazione
- Si07b Protezione Civile - Sedi
- Si08a Vigili del Fuoco - Caserma e uffici
- Sp01a Centri polivalenti
- Sp02b Centri balneari
- Sp02c Centri sportivi
- Sp02e Piscine
- Sp03a Grande impianto
- Sp03c Stadio pubblico o regolato da atto d'asservimento
- Sp04a Strutture sportive oratoriali
- Tu01a Campeggi
- Tu01b Ostelli
- Tu02a Fiera e spazi espositivi
- Un01a Centri ricerca/laboratori di ricerca
- Un02a Accademie e Istituti superiori di studi
- Un02b Incubatori d'impresa
- Un02c Sedi e poli universitari
- Un02d Servizi per studenti
- Ve01a Giardino di quartiere
- Ve01b Giardino pubblico
- Ve01c Parco estensivo
- Ve01d Parco storico
- Ve01e Parco urbano

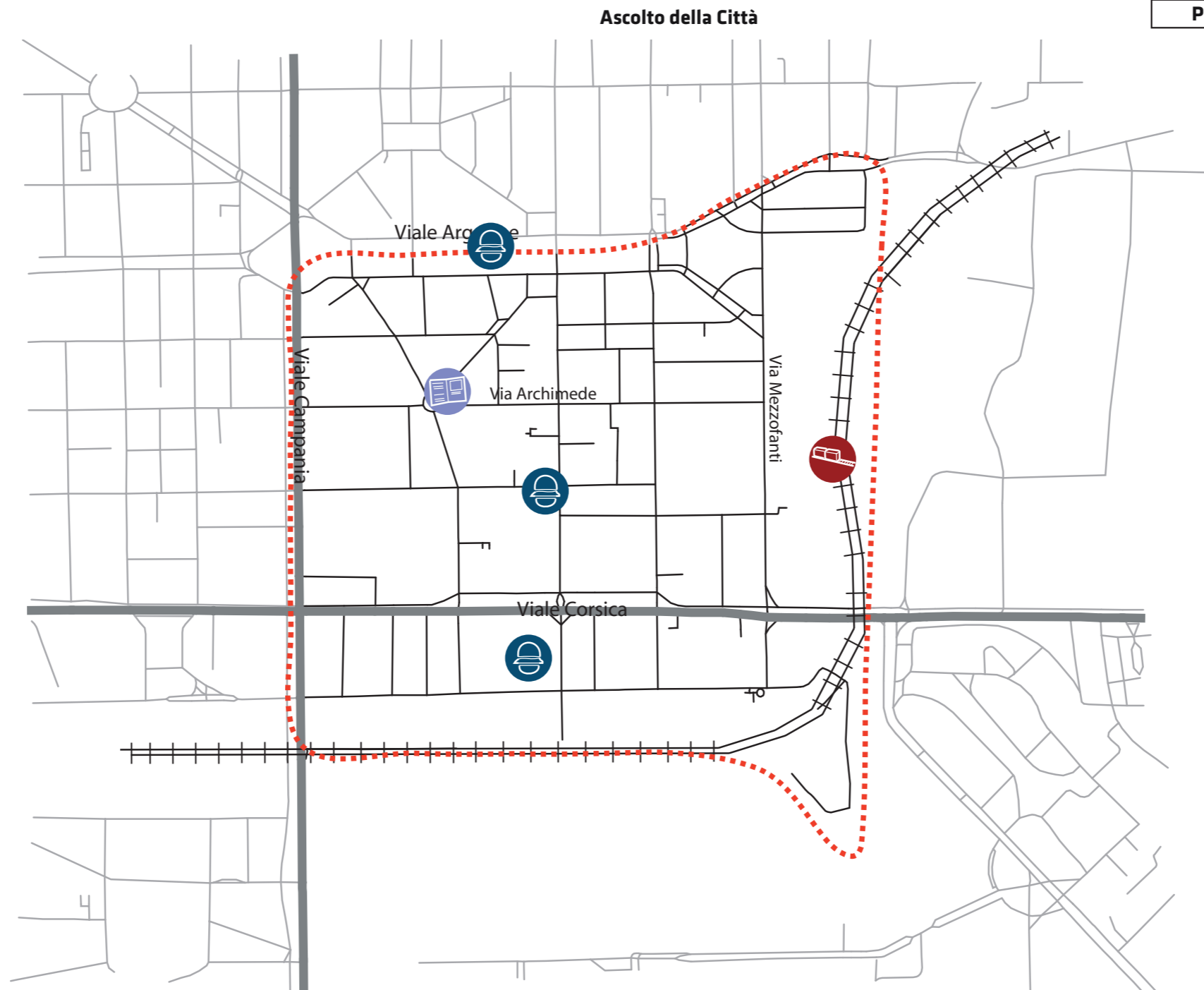
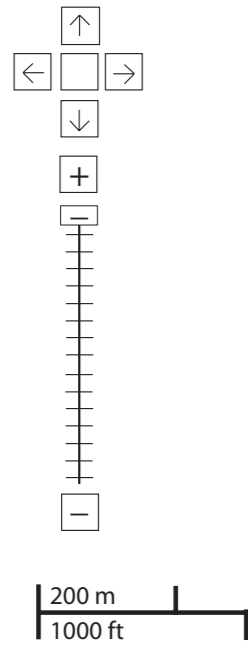
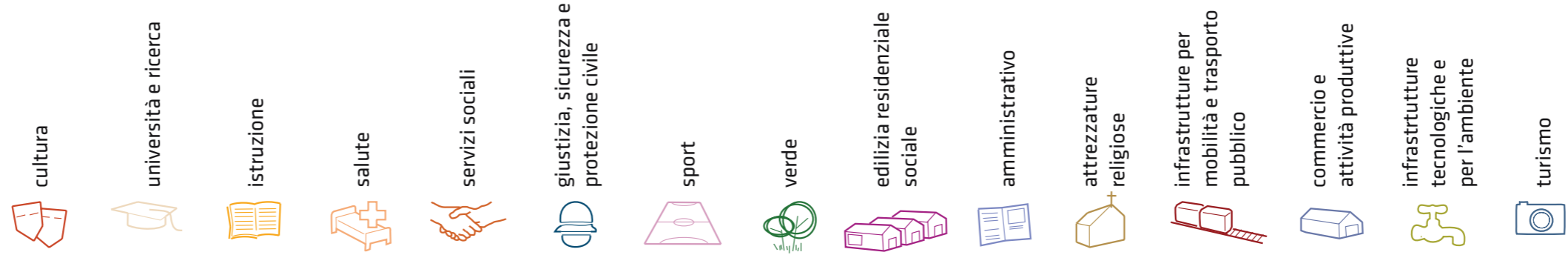


\*Servizi programmati dal Piano Triennale delle Opere Pubbliche (PTOOPP)





**problemi**


















PROBLEMI	potenzialità
----------	--------------

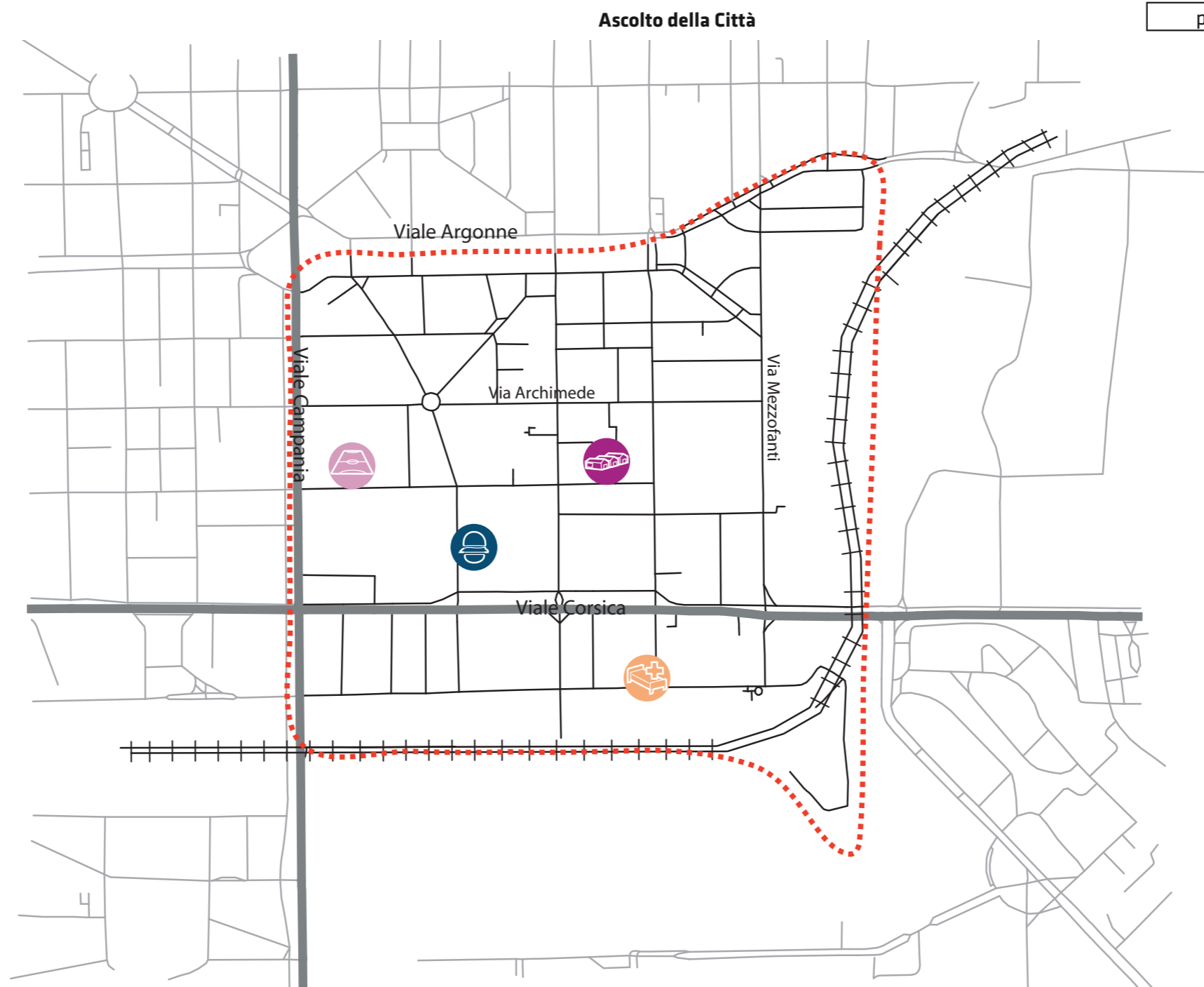
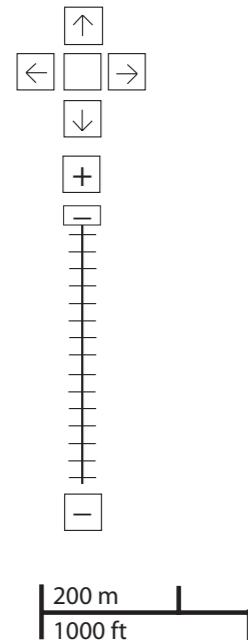
**zona 4**  
reclami relativi alla zona

	7
	1

Considerazioni derivanti dall'analisi dei media (carta stampata e web) e dagli incontri pubblici nel periodo che va da giugno 2007 a giugno 2008.

**potenzialità**

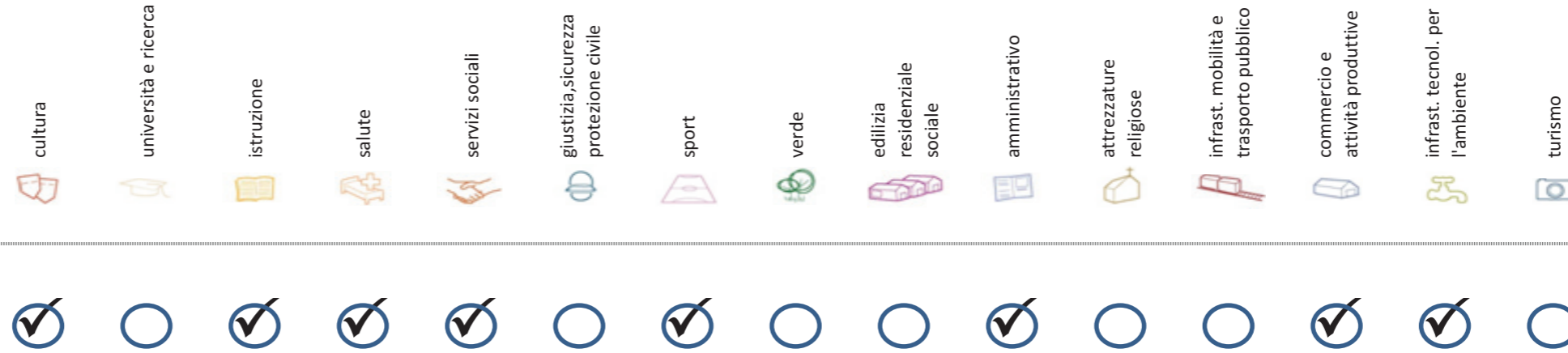
- cultura  

- università e ricerca  

- istruzione  

- salute  

- servizi sociali  

- giustizia, sicurezza e protezione civile  

- sport  

- verde  

- edilizia residenziale sociale  

- amministrativo  

- attrezzature religiose  

- infrastrutture per mobilità e trasporto pubblico  

- commercio e attività produttive  

- infrastrutture tecnologiche e per l'ambiente  

- turismo  




problemi    **POTENZIALITA'**

Considerazioni derivanti dall'analisi dei media (carta stampata e web) e dagli incontri pubblici nel periodo che va da giugno 2007 a giugno 2008.

## Soddisfazione del bisogno di servizi



Servizi di natura territoriale per cui è possibile misurare il livello di soddisfazione del bisogno in rapporto ai bacini di utenza potenziale

Esprime la quota di popolazione residente nel NIL che, essendo potenzialmente target del servizio, **rischia di non essere servita sulla base dell'offerta presente.**

Ha la funzione di ponderare il bisogno potenzialmente insoddisfatto rilevato "entro il NIL" rispetto al complessivo bisogno del servizio espresso a livello cittadino.

Indice sintetico che quantifica il **livello di criticità potenziale del NIL** per il servizio sulla base delle due precedenti misure. La scala va da **0 (bisogno soddisfatto)** a **5 (segnale d'attenzione)**.

Per la metodologia completa si veda il documento **"Il Piano dei Servizi del Comune di Milano – Metodologia e analisi del bisogno di servizi"**

Categoria	Tipologia di servizio	% di bisogno non soddisfatto entro il NIL	% di bisogno non soddisfatto del NIL rispetto al bisogno cittadino	Livello di criticità da 0 a 5
Cultura	Biblioteche di quartiere	60,6%	2,7%	2
	Nidi d'infanzia	16,4%	0,9%	1
Istruzione	Scuole per l'infanzia	46,6%	0,9%	1
	Scuole primarie	5,0%	0,3%	1
	Scuole sec. di I grado	8,9%	0,6%	1
	Consultori pediatrici	100,0%	1,9%	3
Salute	Strutture ambulatoriali	0,8%	0,0%	1
	Farmacie	4,2%	1,7%	1
	Medici di med. generale	0,5%	0,2%	1
	Pediatri di libera scelta	8,9%	0,2%	1
Commercio e att. produttive	Mercati rionali coperti	16,1%	0,4%	1

Categoria	Tipologia di servizio	% di bisogno non soddisfatto entro il NIL	% di bisogno non soddisfatto del NIL rispetto al bisogno cittadino	Livello di criticità da 0 a 5
Servizi sociali	CAM	100,0%	3,6%	4
	CAG	87,9%	2,3%	3
Sport	CSRCA	0,0%	0,0%	0
	Centri sportivi Calcio	7,2%	0,2%	1
	Centri sportivi	7,2%	0,3%	1
	Palestre	0,1%	0,0%	1
Amministrativo	Piscine coperte	0,0%	0,0%	0
	Strut. sport. oratoriali	0,0%	0,0%	0
	Sedi di Milano semplice	100,0%	1,5%	3
Infrast. tecnol. per l'ambiente	Uffici postali	7,5%	0,4%	1
	Riciclerie	0,0%	0,0%	0

## indicatori territoriali

### Analisi delle superfici

Superficie Totale  
(estensione areale totale, al lordo delle strade)  
182,1 ha

Aree in trasformazione da PGT  
-

Superficie coperta / ha  
33,1 % / 60,3 ha

Superficie coperta ERP/ ha  
-

Aree a verde / ha  
-

### Analisi mobilità

Mezzi pubblici  
Numero fermate metro (FNM,  
Passante)  
0  
Numero fermate mezzi di superficie  
35 pari a 0,32 unità/ha

Mobilità Ambiente  
Piste ciclabili  
-  
Superficie sosta veicoli  
-

### Analisi esercizi di vicinato

Numero di esercizi di vicinato  
287 pari a 2,6 unità/ha

Numero di esercizi commerciali media  
struttura di vendita  
9 pari a 0,1 unità/ha

Numero di esercizi commerciali grande  
struttura di vendita  
0,0 unità

Numero di pubblici esercizi  
87 pari a 0,8 unità/ha

Superficie di vendita di esercizi  
di vicinato per unità di superficie  
territoriale  
136 mq/ha pari a 0,8 mq/ab

Superficie di vendita per esercizi  
di media distribuzione per unità di  
superficie  
39 mq/ha pari a 0,2 mq/ab

Numero imprese (2007)  
129 unità

### Caratteristiche NIL

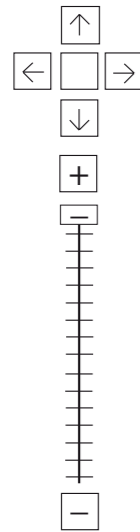
Presenza servizi sovra  
NIL  
Università, Centri ricerca

Presenza barriere fisiche  
(che rendono chiuso il NIL)

# trasformazioni in corso

Denominazione	St	superficie lorda di pavimento						funzioni compatibili
		totale	residenza	commercio	terziario	ricettivo	produttivo	
PII Scalo Porta Vittoria	137000	126132	21639	18755	31738	-	-	54000

stima della popolazione a fine insediamento														n° componenti					
classi d'età														n° componenti					
0-2	3-5	6-10	11-13	14-16	17-18	19-24	25-34	35-44	45-54	55-64	65-74	75+	Tot	1	2	3	4	5+	Tot
19	19	25	14	13	7	30	82	100	79	50	26	13	477	60	52	46	33	8	199

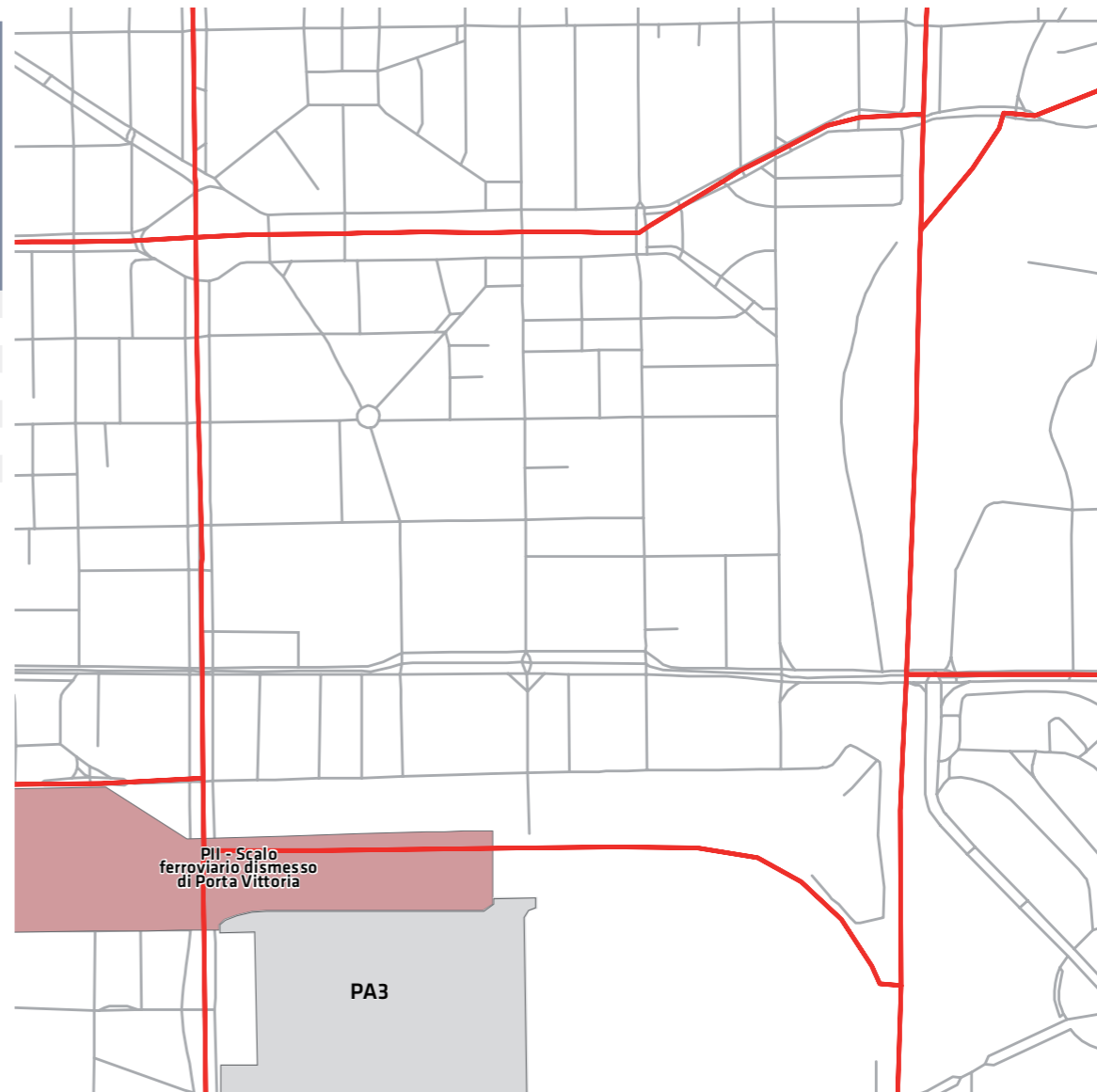


200 m  
1000 ft

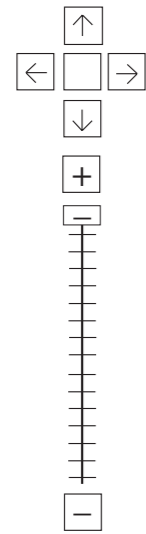
**Legenda**

- Rete stradale
- Perimetri NIL
- ATU
- Piano delle alienazioni
- Accordi di Programma
- Accordo Quadro
- Bando
- Convenzione
- Istanza
- Progetti viabilistici Expo
- PA
- PA Obbligatorie
- PCC in deroga
- PII e opere esterne
- PIR
- PRECU
- PRU
- Protocollo di Intesa
- VAR
- Zona C

Nome	Standard totale (mq)	Cessione/asservimento aree	Cessione/asservimento parcheggi	Standard monetizzato (mq)	Standard qualitativo (tipologia)	Standard qualitativo (mq eq)	Opere aggiuntive	Urbanizzazione primaria/secondaria

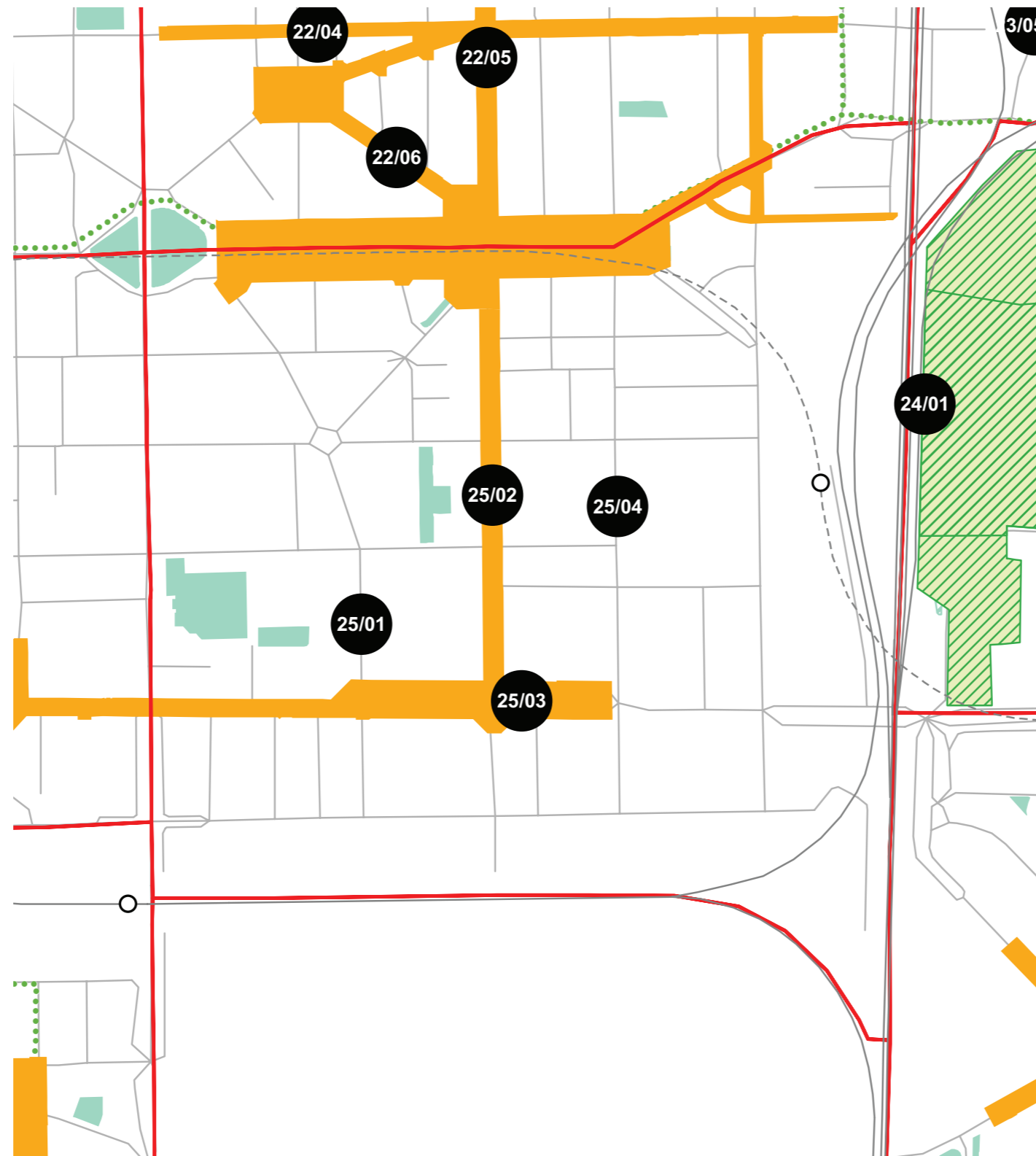


## progettazione locale



200 m  
1000 ft

- Legenda**
- Rete stradale
  - Perimetri NIL
  - ... Raggi verdi
  - Verde esistente
  - ▨ Verde programmato
  - Parchi regionali
  - ▨ Aree pedonali
  - ▨ Piani di cintura urbana
  - Ambiti di trasformazione
  - Centralità locali
  - Rete trasporto pubblico esistente
  - - - Rete trasporto pubblico programmato
  - Fermate MM esistenti
  - Fermate MM programmate



Riqualificazione delle superfici pedonali dell'asse commerciale di via Lomellina e viale Corsica e degli incroci con via Negrolì e Battistotti Sassi.

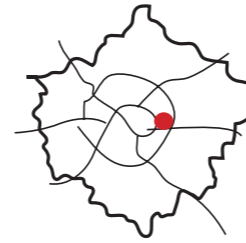
### Interventi specifici

- 25/01 Via Battistotti Sassi  
Riqualificare e ampliare le superfici pedonali per incentivare il commercio al dettaglio
- 25/02 Via Lomellina  
Riqualificare e ampliare le superfici pedonali per incentivare il commercio al dettaglio
- 25/03 Viale Corsica  
Riqualificare e ampliare le superfici pedonali per incentivare il commercio al dettaglio
- 25/04 Via Negrolì  
Riqualificare e ampliare le superfici pedonali per incentivare il commercio al dettaglio

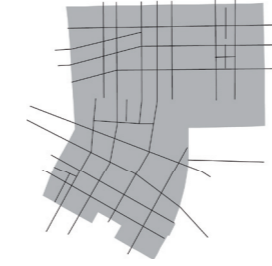




## analisi



localizzazione NIL



mappa del NIL

**Residenti:** **31.122**  
Variazione prevista al 2034: 32197 (+3,5%)

**Densità abitativa (ab/km2):** **19.006**  
Densità prevista al 2034: 19.662

### Struttura per età

**Bambini (0-5):** **1542 (5%)**  
Variazione prevista al 2034: 1558 (+1%)

**Minorenni (0-17):** **4695 (15,1%)**  
Variazione prevista al 2034: 4235 (-9,8%)

**Giovani (18 - 34):** **5167 (16,6%)**  
Variazione prevista al 2034: 6298 (+21,9%)

**Anziani (65+):** **7718 (24,8%)**  
Variazione prevista al 2034: 8727 (+13,1%)

**"Grandi" anziani (85+):** **1322 (4,2%)**  
Variazione prevista al 2034: 1775 (+34,3%)

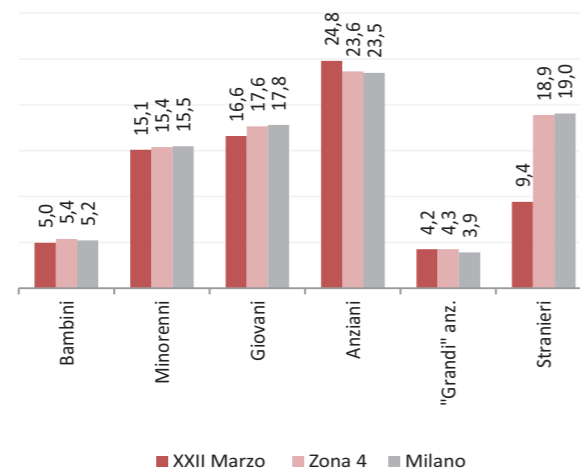
### Popolazione straniera

**Totale stranieri:** **2931 (9,4%)**

**Minorenni tra gli stranieri:** **385 (13,1%)**

#### Cittadinanze prevalenti (% su totale stranieri)

1° Filippine 496 (16,9%)  
2° Perù 257 (8,8%)  
3° Sri Lanka (ex Ceylon) 182 (6,2%)



### Dotazione di servizi

**Dotazione servizi:** **mq**  
Per abitante: mq/ab

**Dotazione minima:** **mq**  
Per abitante: mq/ab

**Dotazione min. Milano:** **mq**  
Per abitante: mq/ab

### Destinazione d'uso degli edifici

**Residenziale:** **68,2%**  
A Milano: 60,2%

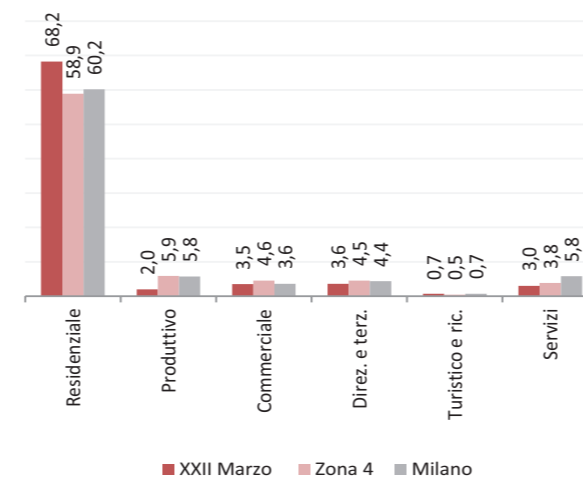
**Produttivo:** **2,0%**  
A Milano: 5,8%

**Commerciale:** **3,5%**  
A Milano: 3,6%

**Direzionale e terziario:** **3,6%**  
A Milano: 4,4%

**Turistico e ricettivo:** **0,7%**  
A Milano: 0,7%

**Servizi:** **3,0%**  
A Milano: 5,8%



### Potenzialità

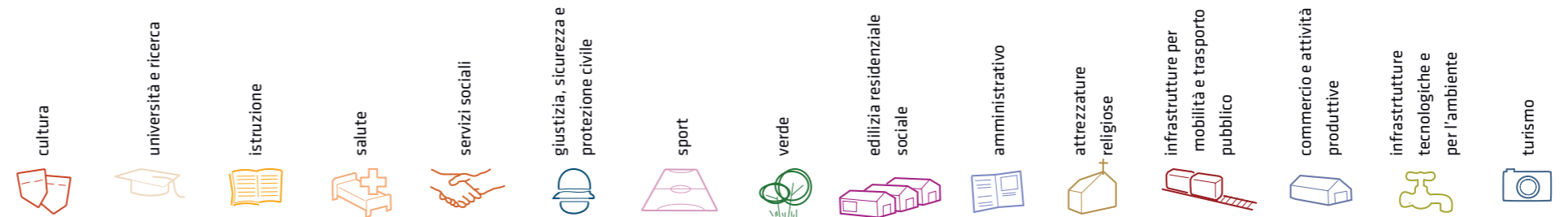
La riorganizzazione dei poliambulatori: la razionalizzazione di sedi minori e non di proprietà;  
eventi culturali organizzati nella zona;  
Istituto Icam struttura per madri detenute;  
sperimentazione di un mix abitativo a diverse categorie nel palazzo comunale di Piazzale Dateo.

### Problemi

Problema viabilistico a causa di un incrocio pericoloso tra via Mameli e corso Indipendenza.  
Sicurezza a causa di risse, schiamazzi e violenze legate a locali notturni e alcune volte anche gli utenti dell'opera di san Francesco.  
Funzioni da inserire nel palazzo comunale di Piazzale Dateo.

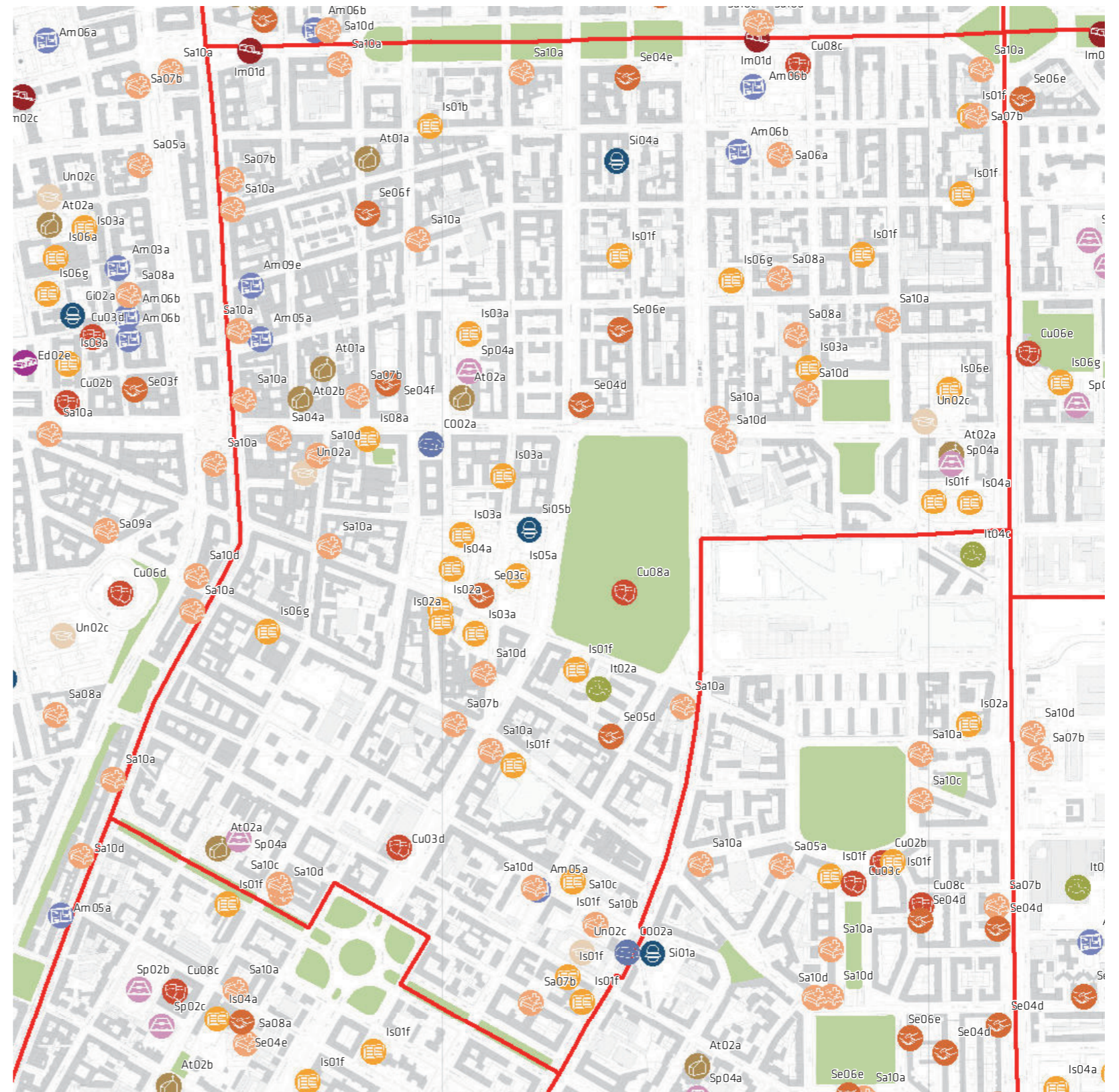
Considerazioni derivanti dall'analisi dei media (carta stampata e web) e dagli incontri pubblici nel periodo che va da giugno 2007 a giugno 2008.

# servizi esistenti e programmati\*

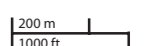


## Mappatura

- Am01a Borsa
- Am02a Centro cucina e mensa
- Am02b Consigli di Zona
- Am02c Magazzini e depositi
- Am02d Sedi istituzionali comunali
- Am02e Uffici comunali
- Am03a Consolato
- Am05a Poste - Agenzie di base e uffici succursali
- Am06a Sedi istituzionali provinciali
- Am06b Uffici provinciali
- Am07a Sedi istituzionali regionali
- Am07b Uffici regionali
- Am08a Prefettura
- Am08b Uffici, provveditorati e agenzie statali
- Am09a Acqua potabile uffici
- Am09b Edilizia residenziale uffici
- Am09c Energia elettrica uffici
- Am09d Gas metano uffici
- Am09e Poste e telecomunicazioni uffici
- Am09f Previdenza e assistenza uffici
- Am09g Trasporti e mobilità uffici
- At01a Istituti, opere e fondazioni religiose
- At02a Chiese e santuari cattolici
- At02b Luoghi per il culto e centri di confessioni religiose
- At02c Oratori e opere parrocchiali
- At03a Uffici ecclesiastici
- Co02a Mercati rionali
- Co03b Mercato floricolo
- Co03c Mercato ittico
- Co03d Mercato ortofrutticolo
- Cu01a Associazioni culturali
- Cu02a Centri sociali e ricreativi
- Cu02b Sedi di associazioni socio-culturali e di categoria
- Cu03a Archivi
- Cu03b Biblioteche Centrali
- Cu03c Biblioteche di quartiere
- Cu03d Specialistiche e di conservazione
- Cu03e Centri di documentazione e altre biblioteche
- Cu04a Centri congressi e sale conferenze
- Cu06b Istituti Culturali e monumenti
- Cu06d Musei
- Cu06e Sedi espositive
- Cu07b Scuola di cinema
- Cu07c Scuola di danza
- Cu07d Scuola di musica
- Cu07e Scuola di teatro
- Cu08a Auditorium
- Cu08b Polifunzionale
- Cu08c Teatro
- Ed02b Residenza in locazione a canone convenzionato
- Ed02d Residenza pubblica
- Ed02e Residenza per studenti
- Gi01a Istituti penali
- Gi01b Istituti penali minorili
- Gi02a Tribunali
- Gi02c Uffici giudiziari
- Im01a Aeroporti
- Im01b Scali e depositi ferroviari
- Im01c Stazioni ferroviarie
- Im01d Stazioni MM
- Im02a Parcheggi pertinenziali
- Im02c Parcheggi pubblici esterni alla carreggiata
- Im02d Parcheggi pubblici d'interscambio
- Im02e Parcheggi pubblici per i grandi servizi pubblici
- It01a Depositi autobus, tram e metropolitana
- It01b Depositi e autorimesse (Gestione rifiuti)
- It02a Impianti e sezioni distaccate acqua potabile
- It03a Cabine e impianti gas metano
- It03b Cogeneratori gas metano
- It04a Cabine elettriche
- It04c Stazioni e sottostazioni elettriche
- It04d Unità e poli operativi distribuzione energia elettrica
- It05a Impianti di raccolta rifiuti
- It05c Smaltimento rifiuti
- It05d Impianti smaltimento e recupero rifiuti
- It06a Depuratori
- It06b Spigolatori
- Is01a Centro giochi
- Is01b Centro prima infanzia
- Is01c Micronido
- Is01f Nidi d'infanzia
- Is01g Nido aziendale
- Is01h Nido famiglia
- Is02a Scuole di formazione professionale
- Is03a Scuole per l'infanzia
- Is03b Scuole per l'infanzia speciali
- Is03c Scuole per l'infanzia straniere
- Is04a Scuole primarie
- Is04b Scuole primarie speciali
- Is04c Scuole primarie straniere
- Is05a Scuole secondarie inferiori
- Is05b Scuole secondarie inferiori speciali
- Is05c Scuole secondarie inferiori straniere
- Is06a Conservatorio
- Is06b Istituto d'Arte
- Is06c Istituto istruzione superiore
- Is06d Istituto magistrale
- Is06e Istituto professionale
- Is06f Istituto tecnico
- Is06g Liceo
- Is06h Perito
- Is07a Centri di Formazione
- Is07c Enti accreditati di formazione professionale
- Is07d Fondazione Scuole Civiche
- Is07e Tempo per le famiglie
- Is08a Canile
- Sa01a Centri di psicologia del bambino
- Sa02a Centri ASL
- Sa02d Ufficio Relazione con il Pubblico e Direzioni ASL
- Sa02e Unità tutela dei minori
- Sa03a Cimiteri
- Sa04a Pronto soccorso e pronto intervento
- Sa05a Servizi di medicina di laboratorio
- Sa06a Struttura ospedaliera
- Sa07a Consultori Pediatrici
- Sa07b Strutture ambulatoriali
- Sa08a Strutture di ricovero e cura
- Sa09a Strutture psichiatriche
- Sa10a Farmacie
- Sa10b Medici di Medicina Generale
- Sa10c Pediatri libera scelta
- Sa10d Veterinari
- Se02a Centri aggregativi multifunzionali
- Se02b Centri aggregazione giovanili
- Se02c Centri socio ricreativi culturali per anziani
- Se03b Servizi Comunali di accesso per adulti
- Se03c Servizi Comunali specialistici per adulti
- Se03d Servizi di Assistenza Domiciliare per adulti
- Se03e Servizi Residenziali per adulti
- Se03f Servizi Territoriali per adulti
- Se04b Servizi Comunali di accesso per anziani
- Se04c Servizi Comunali specialistici per anziani
- Se04d Servizi di Assistenza Domiciliare per anziani
- Se04e Servizi Residenziali per anziani
- Se04f Servizi Territoriali per anziani
- Se05a Servizi Comunali di accesso per disabili
- Se05b Servizi Comunali specialistici per disabili
- Se05c Servizi di Assistenza Domiciliare per disabili
- Se05d Servizi Residenziali per disabili
- Se05e Servizi Territoriali per disabili
- Se06b Servizi Comunali di accesso per minori
- Se06c Servizi Comunali specialistici per minori
- Se06d Servizi di Assistenza Domiciliare per minori
- Se06e Servizi Residenziali per minori
- Se06f Servizi Territoriali per minori
- Si01a Carabinieri - Caserme e stazioni
- Si01b Carabinieri - Centro detentivo per la permanenza temporanea e assis
- Si01c Carabinieri - Comandi e uffici
- Si02a Forze Armate - Caserme e impianti
- Si02b Forze Armate - Comandi
- Si02c Forze Armate - Scuola militare
- Si03a Guardia di Finanza - Comandi interregionali e regionali
- Si03b Guardia di Finanza - Gruppi e Compagnie
- Si03c Guardia di Finanza - Nuclei regionali e provinciali polizia tributaria
- Si03d Guardia di Finanza - Nuclei speciali
- Si04a Polizia di Stato - Caserme e commissariati
- Si04b Polizia di Stato - Comandi e Posti di P.S.
- Si04c Polizia di Stato - Scuola P.S.
- Si04d Polizia Ferroviaria
- Si04e Polizia frontiera
- Si04f Polizia stradale
- Si04g Questura
- Si05a Polizia Locale - Autoparco e depositi giudiziari
- Si05b Polizia Locale - Comandi e presidi
- Si05c Polizia Locale - Nuclei
- Si05d Polizia Locale - Scuola polizia municipale
- Si05e Polizia Locale - Sezioni
- Si07a Protezione Civile - Aree di esercitazione
- Si07b Protezione Civile - Sedi
- Si08a Vigili del Fuoco - Caserma e uffici
- Sp01a Centri polivalenti
- Sp02b Centri balneari
- Sp02c Centri sportivi
- Sp02e Piscine
- Sp03a Grande impianto
- Sp03c Stadio pubblico o regolato da atto d'asservimento
- Sp04a Strutture sportive oratoriali
- Tu01a Campeggi
- Tu01b Ostelli
- Tu02a Fiera e spazi espositivi
- Un01a Centri ricerca/laboratori di ricerca
- Un02a Accademie e Istituti superiori di studi
- Un02b Incubatori d'impresa
- Un02c Sedi e poli universitari
- Un02d Servizi per studenti
- Ve01a Giardino di quartiere
- Ve01b Giardino pubblico
- Ve01c Parco estensivo
- Ve01d Parco storico
- Ve01e Parco urbano








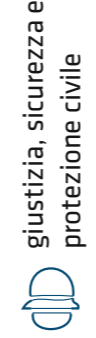
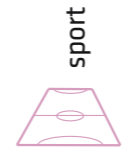

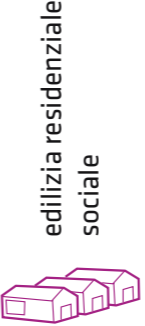
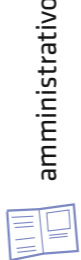





\*Servizi programmati dal Piano Triennale delle Opere Pubbliche (PTOOPP)

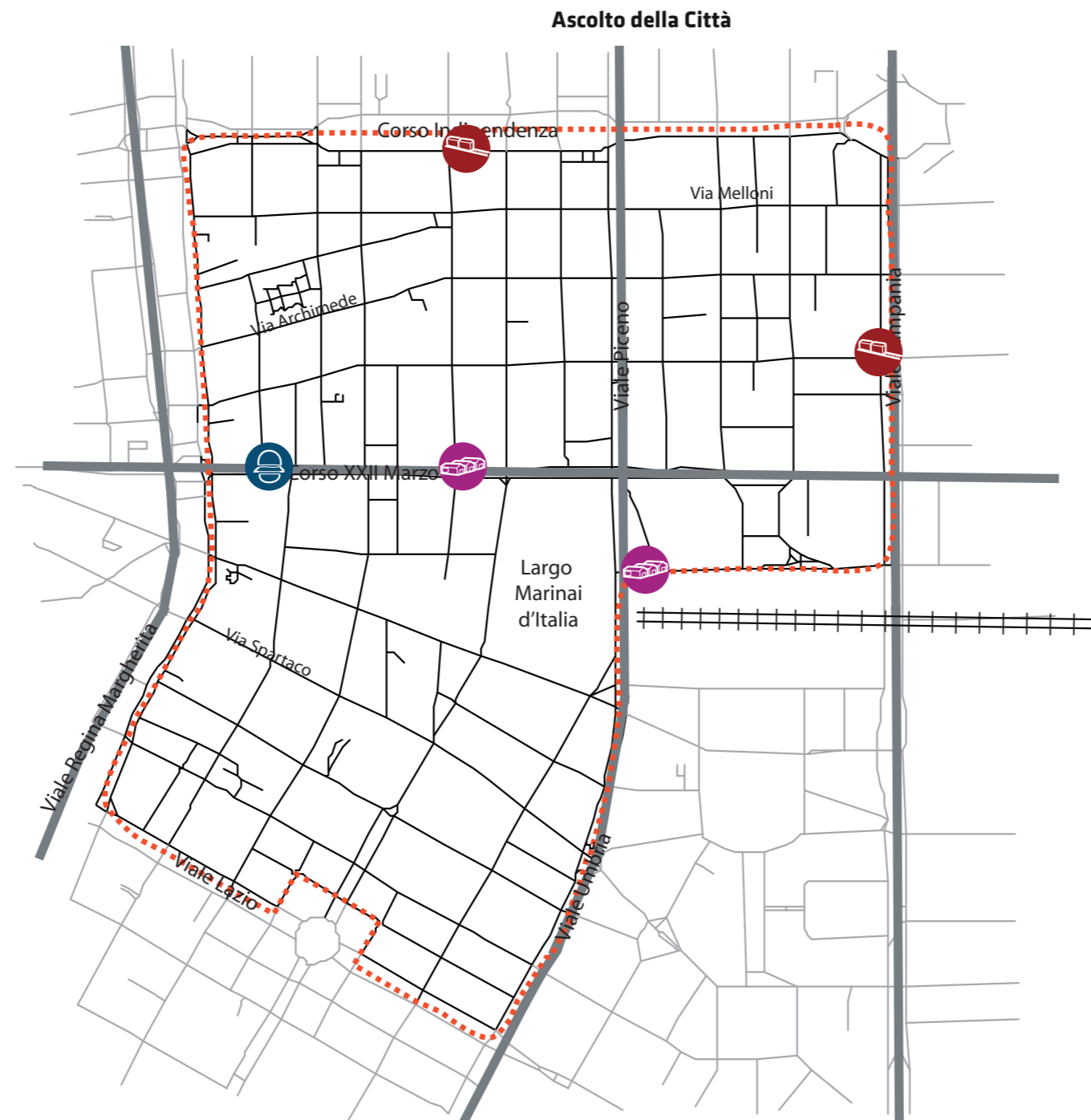
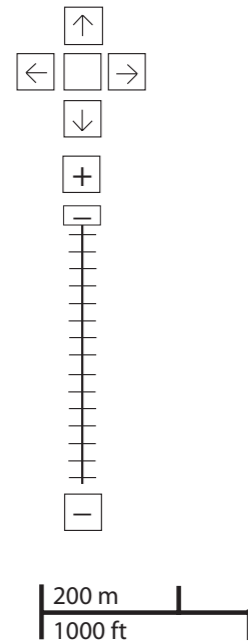




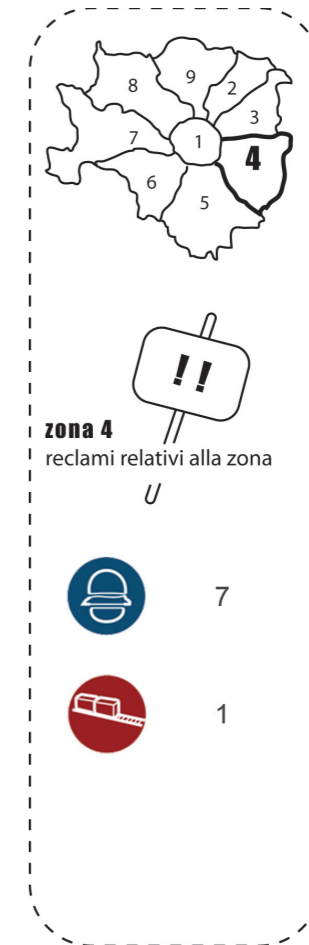
<b>TOT. (mq)</b>	1.962	6.055	50.539	12.550	9.703	2.954	11.787	18.153	5.637	0	2.745	108.139
di cui <b>SERVIZI INDISPENSABILI (mq)</b>	1.962	6.055	50.539	12.550	9.703	2.954	11.787	18.153	-	-	2.745	108.139
<i>Offerta complessiva servizi</i>												
	Cu02b	Un02a	Is01b	Sa04a	Se02c	Si04a	Sp04a	Am02a	At01a	Im01d	It02a	Ve01a
	Cu03d	Un02c	Is01f	Sa06a	Se03b	Si05b		Am02e	At02a	Im02a (sotterraneo)		Ve01b
	Cu03e		Is02a	Sa07b	Se03c			Am05a	At02b	Im02c (sotterraneo)		
	Cu08a		Is03a	Sa08a	Se03d			Am06b				
	Cu08c		Is04a	Sa09a	Se03e			Am09e				
			Is05a	Sa10a	Se03f							
			Is06d	Sa10b	Se04d							
			Is06e	Sa10c	Se04e							
			Is06g	Sa10d	Se04f							
			Is07a		Se05d							
			Is08a		Se05e							
					Se06e							
					Se06f							

**problemi**

- cultura  

- università e ricerca  

- istruzione  

- salute  

- servizi sociali  

- giustizia, sicurezza e protezione civile  

- sport  

- verde  

- edilizia residenziale sociale  

- amministrativo  

- attrezzature religiose  

- infrastrutture per mobilità e trasporto pubblico  

- commercio e attività produttive  

- infrastrutture tecnologiche e per l'ambiente  

- turismo  







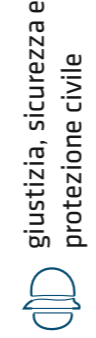
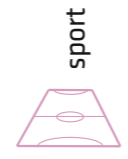

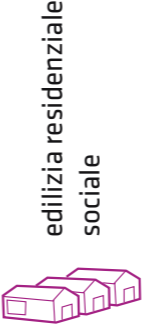
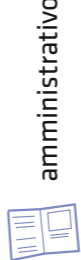



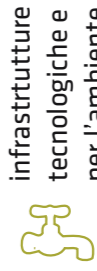



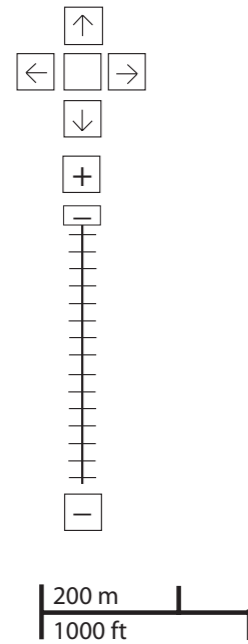
<b>PROBLEMI</b>	potenzialità
-----------------	--------------



Considerazioni derivanti dall'analisi dei media (carta stampata e web) e dagli incontri pubblici nel periodo che va da giugno 2007 a giugno 2008.

**potenzialità**

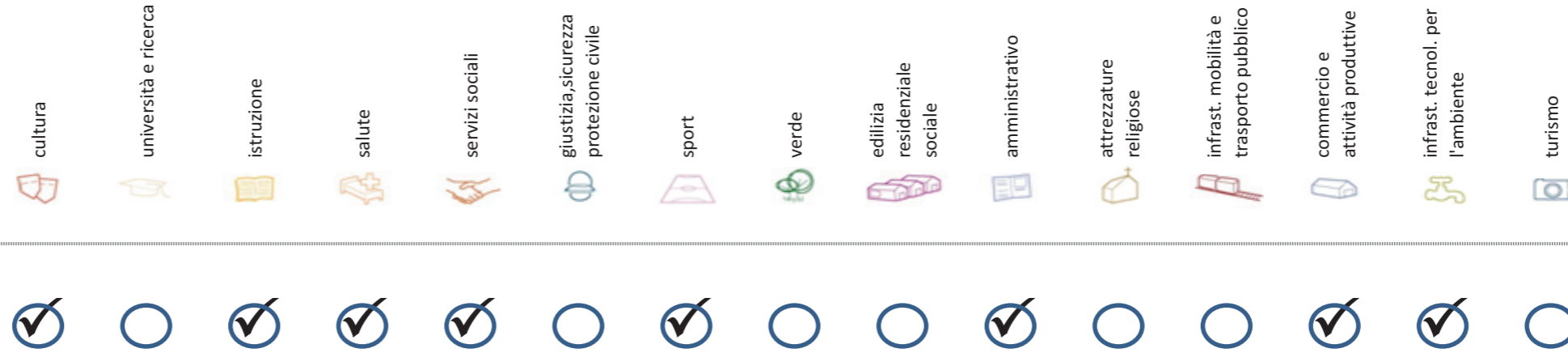
- cultura  

- università e ricerca  

- istruzione  

- salute  

- servizi sociali  

- giustizia, sicurezza e protezione civile  

- sport  

- verde  

- edilizia residenziale sociale  

- amministrativo  

- attrezzature religiose  

- infrastrutture per mobilità e trasporto pubblico  

- commercio e attività produttive  

- infrastrutture tecnologiche e per l'ambiente  

- turismo  




problemi    **POTENZIALITA'**

Considerazioni derivanti dall'analisi dei media (carta stampata e web) e dagli incontri pubblici nel periodo che va da giugno 2007 a giugno 2008.

## Soddisfazione del bisogno di servizi



Servizi di natura territoriale per cui è possibile misurare il livello di soddisfazione del bisogno in rapporto ai bacini di utenza potenziale

Esprime la quota di popolazione residente nel NIL che, essendo potenzialmente target del servizio, **rischia di non essere servita sulla base dell'offerta presente.**

Ha la funzione di ponderare il bisogno potenzialmente insoddisfatto rilevato "entro il NIL" **rispetto al complessivo bisogno del servizio espresso a livello cittadino.**

Indice sintetico che quantifica il **livello di criticità potenziale del NIL** per il servizio sulla base delle due precedenti misure. La scala va da **0 (bisogno soddisfatto)** a **5 (segnale d'attenzione)**.

Per la metodologia completa si veda il documento **"Il Piano dei Servizi del Comune di Milano – Metodologia e analisi del bisogno di servizi"**

Categoria	Tipologia di servizio	% di bisogno non soddisfatto entro il NIL	% di bisogno non soddisfatto del NIL rispetto al bisogno cittadino	Livello di criticità da 0 a 5
Cultura	Biblioteche di quartiere	2,8%	0,2%	1
	Nidi d'infanzia	23,1%	2,3%	4
Istruzione	Scuole per l'infanzia	52,6%	1,9%	2
	Scuole primarie	5,3%	0,8%	1
	Scuole sec. di I grado	13,1%	1,6%	1
Salute	Consultori pediatrici	18,0%	0,7%	1
	Strutture ambulatoriali	0,0%	0,0%	0
	Farmacie	0,5%	0,3%	1
	Medici di med. generale	0,0%	0,0%	0
Commercio e att. produttive	Pediatri di libera scelta	41,7%	2,2%	2
	Mercati rionali coperti	4,4%	0,2%	1

Categoria	Tipologia di servizio	% di bisogno non soddisfatto entro il NIL	% di bisogno non soddisfatto del NIL rispetto al bisogno cittadino	Livello di criticità da 0 a 5
Servizi sociali	CAM	81,6%	5,0%	4
	CAG	52,9%	2,6%	2
Sport	CSRCA	0,0%	0,0%	0
	Centri sportivi Calcio	67,7%	3,7%	3
	Centri sportivi	39,7%	3,2%	2
	Palestre	3,2%	0,2%	1
Amministrativo	Piscine coperte	0,0%	0,0%	0
	Strut. sport. oratoriali	0,0%	0,0%	0
	Sedi di Milano semplice	100,0%	2,6%	5
Infrast. tecnol. per l'ambiente	Uffici postali	4,4%	0,4%	1
	Riciclerie	33,0%	2,7%	1

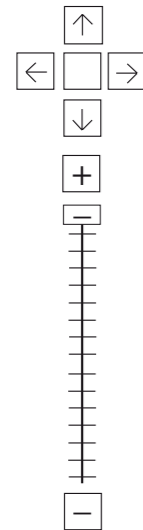
## indicatori territoriali

Analisi delle superfici	Analisi mobilità	Analisi esercizi di vicinato	Caratteristiche NIL
<p><b>Superficie Totale</b> (estensione areale totale, al lordo delle strade) 163,75 ha</p> <p>Aree in trasformazione da PGT % / ha</p> <p>Superficie coperta / ha 37,99% / 62,2 ha</p> <p>Superficie coperta ERP/ ha % / ha</p> <p>Aree a verde / ha % / ha</p>	<p><b>Mezzi pubblici</b> Numero fermate metro (FNM, Passante) 0 Numero fermate mezzi di superficie 68 pari a 0,42 unità/ha</p> <p><b>Mobilità Ambiente</b> Piste ciclabili m/ab Superficie sosta veicoli</p>	<p>Numero di esercizi di vicinato 709 pari a 4,33 unità/ha</p> <p>Numero di esercizi commerciali media struttura di vendita 15 pari a 0,09 unità/ha</p> <p>Numero di esercizi commerciali grande struttura di vendita 0 unità</p> <p>Numero di pubblici esercizi 221 pari a 1,35 unità/ha</p> <p>Superficie di vendita di esercizi di vicinato per unità di superficie territoriale 260 mq/ha pari a 1,37 mq/ab</p> <p>Superficie di vendita per esercizi di media distribuzione per unità di superficie 64 mq/ha pari a 0,33 mq/ab</p> <p>Numero imprese (2007) 262 unità</p>	<p>Presenza servizi sovra NIL Università, Ospedali, Centri ricerca</p> <p>Presenza barriere fisiche (che rendono chiuso il NIL)</p>

# trasformazioni in corso

Denominazione	St	superficie lorda di pavimento						
		totale	residenza	commercio	terziario	ricettivo	produttivo	funzioni compatibili
PII Conca Naviglio - Campionesi	11689	5600	4200	-	-	-	-	1400

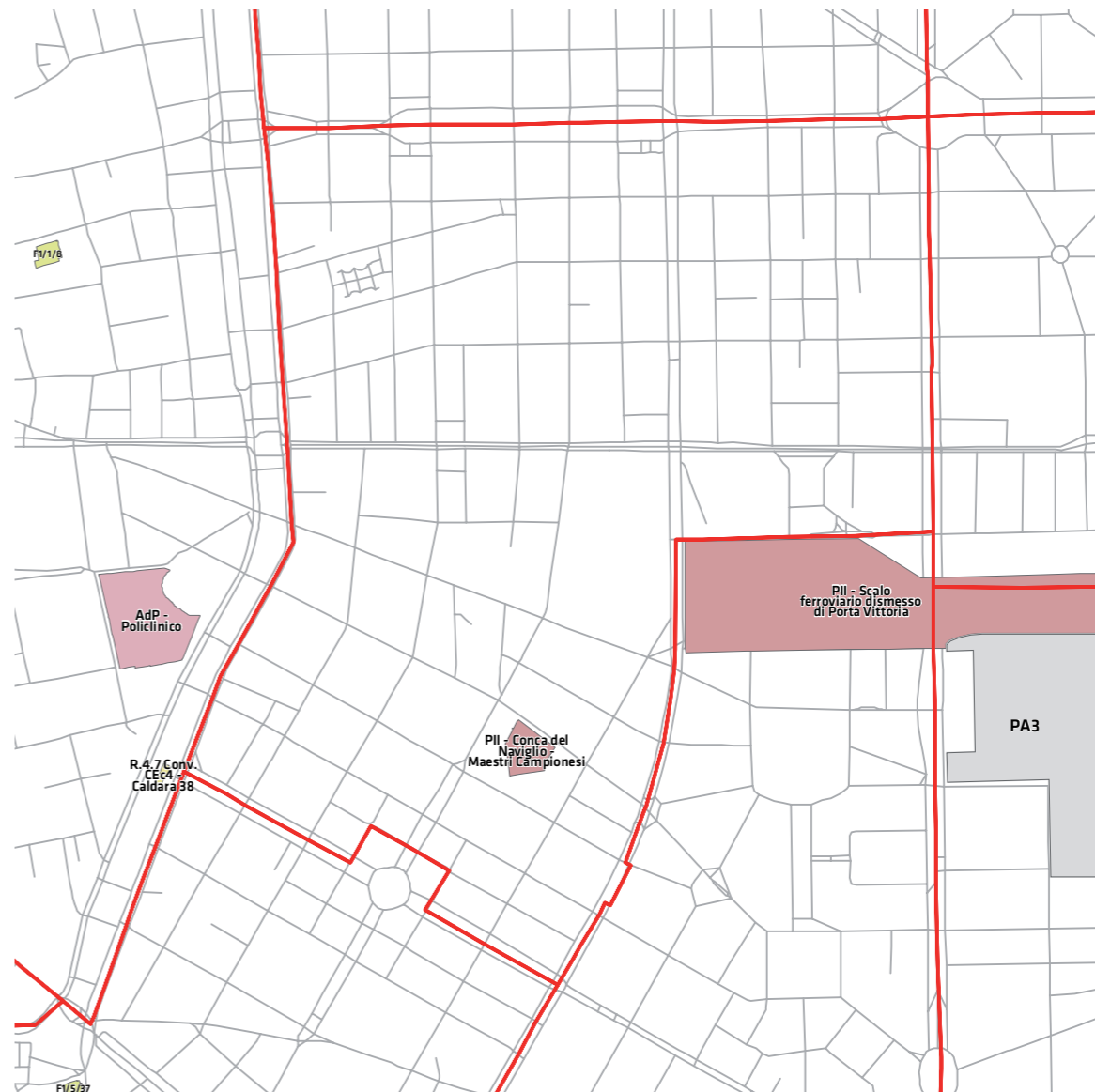
stima della popolazione a fine insediamento														n° componenti					
classi d'età														n° componenti					
0-2	3-5	6-10	11-13	14-16	17-18	19-24	25-34	35-44	45-54	55-64	65-74	75+	Tot	1	2	3	4	5+	Tot
4	4	5	3	3	1	6	16	19	15	10	5	3	94	12	10	9	6	2	39



200 m  
1000 ft

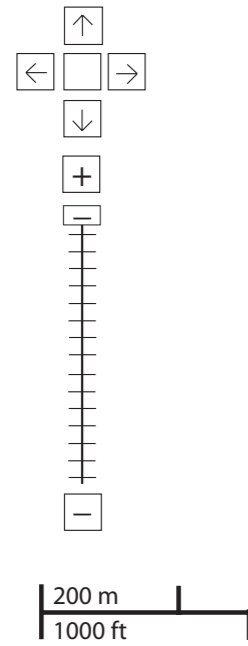
- Legenda**
- Rete stradale
  - ▭ Perimetri NIL
  - ▭ ATU
  - ▭ Piano delle alienazioni
  - ▭ Accordi di Programma
  - ▭ Accordo Quadro
  - ▭ Bando
  - ▭ Convenzione
  - ▭ Istanza
  - ▭ Progetti viabilistici Expo
  - ▭ PA
  - ▭ PA Obbligatorie
  - ▭ PCC in deroga
  - ▭ PII e opere esterne
  - ▭ PIR
  - ▭ PRECU
  - ▭ PRU
  - ▭ Protocollo di Intesa
  - ▭ VAR
  - ▭ Zona C

Nome	Standard totale (mq)	Cessione/asservimento aree	Cessione/asservimento parcheggi	Standard monetizzato (mq)	Standard qualitativo (tipologia)	Standard qualitativo (mq eq.)	Opere aggiuntive	Urbanizzazione primaria/secondaria
PII Conca Nav. - M. Campionesi	12659	6780	1360	Asilo nido	4519			

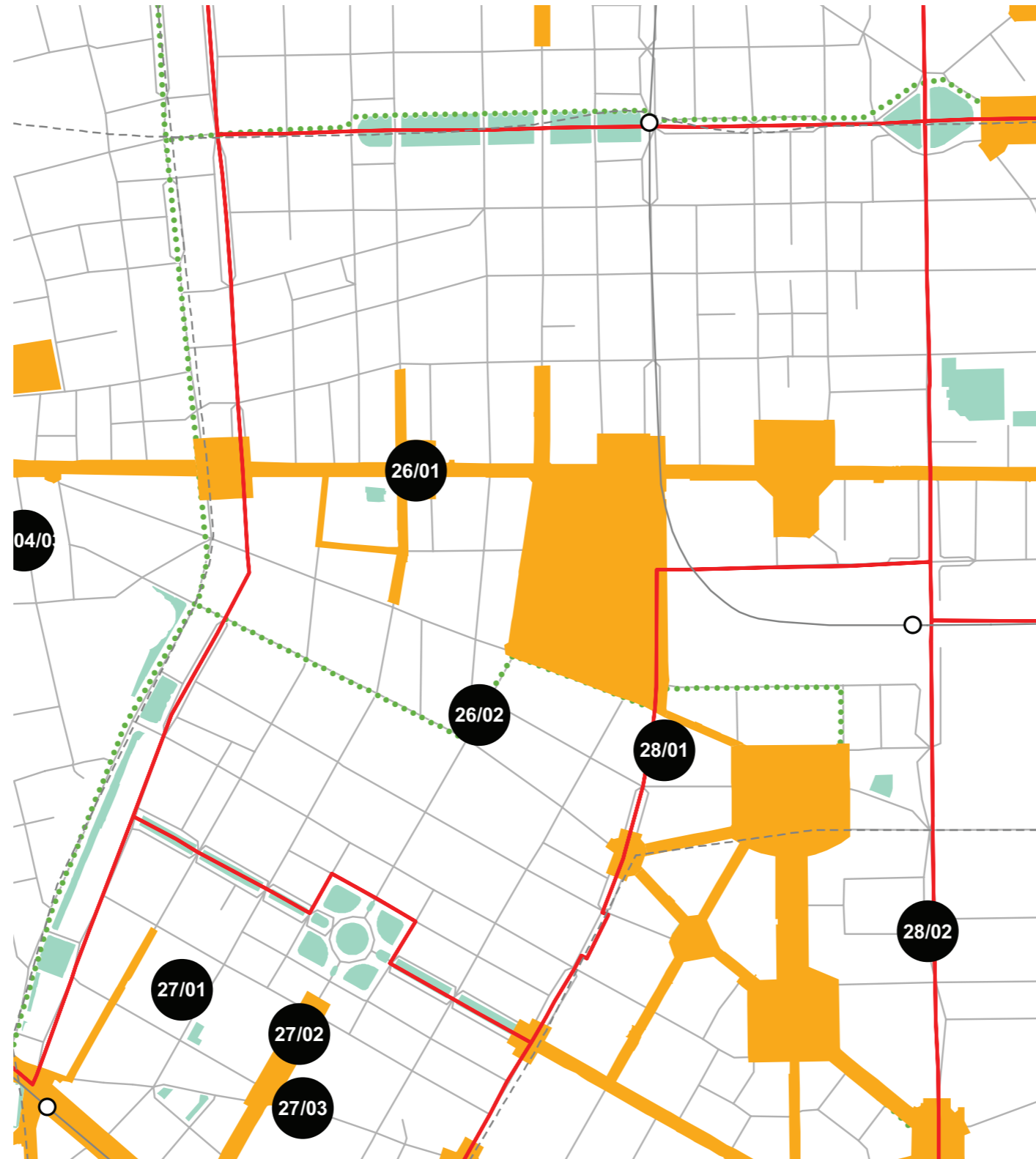




## progettazione locale



- Legenda**
- Rete stradale
  - Perimetri NIL
  - ... Raggi verdi
  - Verde esistente
  - Verde programmato
  - Parchi regionali
  - Aree pedonali
  - Piani di cintura urbana
  - Ambiti di trasformazione
  - Centralità locali
  - Rete trasporto pubblico esistente
  - - - Rete trasporto pubblico programmato
  - Fermate MM esistenti
  - Fermate MM programmate



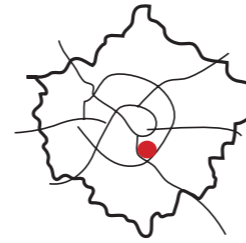
Riqualificazione di piazza Santa Maria del Suffragio e dello slargo di via Cadore e messa a sistema lungo via Cadore.

### Interventi specifici

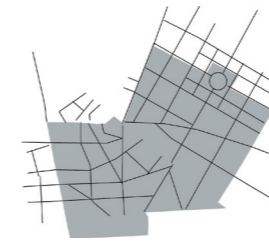
- 26/01 Piazza Santa Maria del Suffragio  
Razionalizzare e attrezzare lo spazio pubblico destinato al commercio
- 26/02 Via Cadore  
Riqualificare e ampliare le superfici pedonali per incentivare il commercio al dettaglio



## analisi



localizzazione NIL



mappa del NIL

**Residenti:** **16.271**  
Variazione prevista al 2034: 19073 (+17,2%)

**Densità abitativa (ab/km2):** **16.226**  
Densità prevista al 2034: 19.020

### Struttura per età

**Bambini (0-5):** **794 (4,9%)**  
Variazione prevista al 2034: 1047 (+31,9%)

**Minorenni (0-17):** **2221 (13,7%)**  
Variazione prevista al 2034: 2697 (+21,4%)

**Giovani (18 - 34):** **3315 (20,4%)**  
Variazione prevista al 2034: 4178 (+26%)

**Anziani (65+):** **3509 (21,6%)**  
Variazione prevista al 2034: 3872 (+10,3%)

**"Grandi" anziani (85+):** **580 (3,6%)**  
Variazione prevista al 2034: 767 (+32,2%)

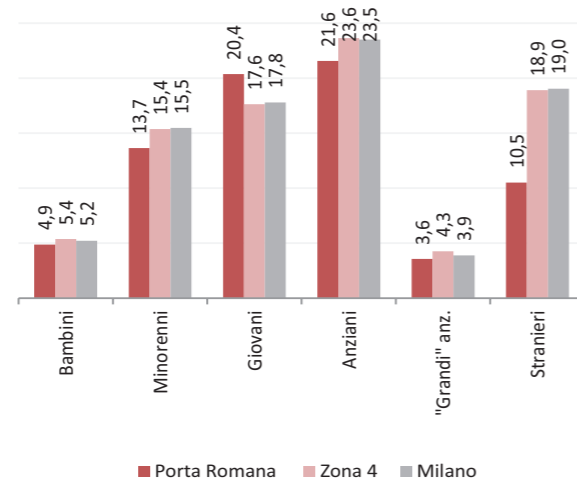
### Popolazione straniera

**Totale stranieri:** **1708 (10,5%)**

**Minorenni tra gli stranieri:** **224 (13,1%)**

**Cittadinanze prevalenti (% su totale stranieri)**

1° Filippine	318	(18,6%)
2° Cinese, Repubblica Popolare	118	(6,9%)
3° Perù	113	(6,6%)



### Dotazione di servizi

**Dotazione servizi:** **mq**  
Per abitante: mq/ab

**Dotazione minima:** **mq**  
Per abitante: mq/ab

**Dotazione min. Milano:** **mq**  
Per abitante: mq/ab

### Destinazione d'uso degli edifici

**Residenziale:** **61,9%**  
A Milano: 60,2%

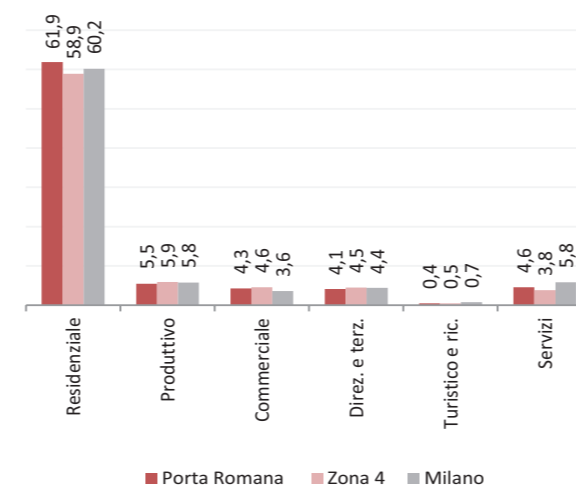
**Produttivo:** **5,5%**  
A Milano: 5,8%

**Commerciale:** **4,3%**  
A Milano: 3,6%

**Direzionale e terziario:** **4,1%**  
A Milano: 4,4%

**Turistico e ricettivo:** **0,4%**  
A Milano: 0,7%

**Servizi:** **4,6%**  
A Milano: 5,8%



### Potenzialità

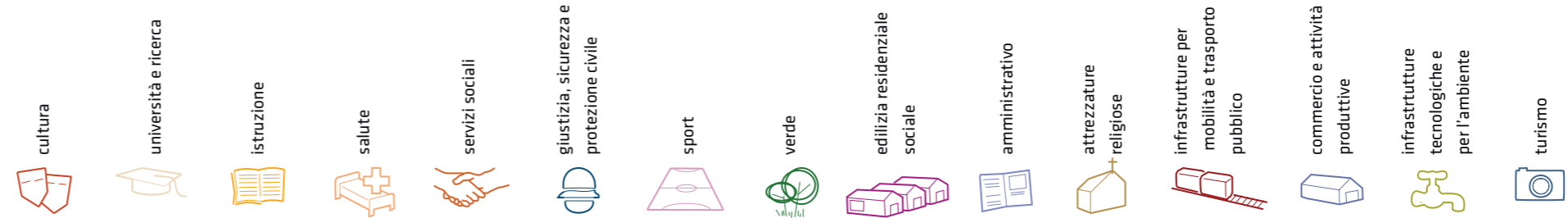
Diverse strutture inutilizzate per i servizi sociali con possibilità di riutilizzo.

### Problemi

Piazza Trento è un luogo pericoloso, soprattutto nelle ore più tarde. La chiusura della piscina Caimi provoca disagi ai residenti.

Considerazioni derivanti dall'analisi dei media (carta stampata e web) e dagli incontri pubblici nel periodo che va da giugno 2007 a giugno 2008.

# servizi esistenti e programmati\*



## Mappatura
















- Am01a Borsari
- Am02a Centro cucina e mensa
- Am02b Consigli di Zona
- Am02c Magazzini e depositi
- Am02d Sedi istituzionali comunali
- Am02e Uffici comunali
- Am03a Consolato
- Am05a Poste - Agenzie di base e uffici succursali
- Am06a Sedi istituzionali provinciali
- Am06b Uffici provinciali
- Am07a Sedi istituzionali regionali
- Am07b Uffici regionali
- Am08a Prefettura
- Am08b Uffici, provveditorati e agenzie statali
- Am09a Acqua potabile uffici
- Am09b Edilizia residenziale uffici
- Am09c Energia elettrica uffici
- Am09d Gas metano uffici
- Am09e Poste e telecomunicazioni uffici
- Am09f Previdenza e assistenza uffici
- Am09g Trasporti e mobilità uffici
- At01a Istituti, opere e fondazioni religiose
- At02a Chiese e santuari cattolici
- At02b Luoghi per il culto e centri di confessioni religiose
- At02c Oratori e opere parrocchiali
- At03a Uffici ecclesiastici
- Co02a Mercati rionali
- Co03b Mercato floricolo
- Co03c Mercato ittico
- Co03d Mercato ortofrutticolo
- Cu01a Associazioni culturali
- Cu02a Centri sociali e ricreativi
- Cu02b Sedi di associazioni socio-culturali e di categoria
- Cu03a Archivi
- Cu03b Biblioteche Centrali
- Cu03c Biblioteche di quartiere
- Cu03d Specialistiche e di conservazione
- Cu03e Centri di documentazione e altre biblioteche
- Cu04a Centri congressi e sale conferenze
- Cu06b Istituti Culturali e monumenti
- Cu06d Musei
- Cu06e Sedi espositive
- Cu07a Scuola di cinema
- Cu07c Scuola di danza
- Cu07d Scuola di musica
- Cu07e Scuola di teatro
- Cu08a Auditorium
- Cu08b Polifunzionale
- Cu08c Teatro
- Ed02b Residenza in locazione a canone convenzionato
- Ed02d Residenza pubblica
- Ed02e Residenza per studenti
- Gi01a Istituti penali
- Gi01b Istituti penali minorili
- Gi02a Tribunale
- Gi02c Uffici giudiziari
- Im01a Aeroporti
- Im01b Scali e depositi ferroviari
- Im01c Stazioni ferroviarie
- Im01d Stazioni MM
- Im02a Parcheggi pertinenziali
- Im02c Parcheggi pubblici esterni alla carreggiata
- Im02d Parcheggi pubblici d'interscambio
- Im02e Parcheggi pubblici per i grandi servizi pubblici
- It01a Depositi autobus, tram e metropolitana
- It01b Depositi e autorimesse (Gestione rifiuti)
- It02a Impianti e sezioni distaccate acqua potabile
- It03a Cabine e impianti gas metano
- It03b Cogeneratori gas metano
- It04a Cabine elettriche
- It04c Stazioni e sottostazioni elettriche
- It04d Unità e poli operativi distribuzione energia elettrica
- It05a Impianti di raccolta rifiuti
- It05c Smaltimento rifiuti
- It05d Impianti smaltimento e recupero rifiuti
- It06a Depuratori
- It06b Sgrigliatori
- Is01a Centro giochi
- Is01b Centro prima infanzia
- Is01c Micronido
- Is01d Nidi d'infanzia
- Is01g Nido aziendale
- Is01h Nido famiglia
- Is02a Scuole di formazione professionale
- Is03a Scuole per l'infanzia
- Is03b Scuole per l'infanzia speciali
- Is03c Scuole per l'infanzia straniere
- Is04a Scuole primarie
- Is04b Scuole primarie speciali
- Is04c Scuole primarie straniere
- Is05a Scuole secondarie inferiori
- Is05b Scuole secondarie inferiori speciali
- Is05c Scuole secondarie inferiori straniere
- Is06a Conservatorio
- Is06b Istituto d'Arte
- Is06c Istituto istruzione superiore
- Is06d Istituto magistrale
- Is06e Istituto professionale
- Is06f Istituto tecnico
- Is06g Liceo
- Is06h Perito
- Is07a Centri di Formazione
- Is07c Enti accreditati di formazione professionale
- Is07d Fondazione Scuole Civiche
- Is08a Tempo per le famiglie
- Sa01a Canile
- Sa02a Centri di psicologia del bambino
- Sa02c Centri ASL
- Sa02d Ufficio Relazione con il Pubblico e Direzioni ASL
- Sa02e Unità tutela dei minori
- Sa03a Cimiteri
- Sa04a Pronto soccorso e pronto intervento
- Sa05a Servizi di medicina di laboratorio
- Sa06a Struttura ospedaliera
- Sa07a Consultori Pediatrici
- Sa07b Strutture ambulatoriali
- Sa08a Strutture di ricovero e cura
- Sa09a Strutture psichiatriche
- Sa10a Farmacie
- Sa10b Medici di Medicina Generale
- Sa10c Pediatri libera scelta
- Sa10d Veterinari
- Se02a Centri aggregativi multifunzionali
- Se02b Centri aggregazione giovanili
- Se02c Centri socio ricreativi culturali per anziani
- Se03b Servizi Comunali di accesso per adulti
- Se03c Servizi Comunali specialistici per adulti
- Se03d Servizi di Assistenza Domiciliare per adulti
- Se03e Servizi Residenziali per adulti
- Se03f Servizi Territoriali per adulti
- Se04b Servizi Comunali di accesso per anziani
- Se04c Servizi Comunali specialistici per anziani
- Se04d Servizi di Assistenza Domiciliare per anziani
- Se04e Servizi Residenziali per anziani
- Se04f Servizi Territoriali per anziani
- Se05a Servizi Comunali di accesso per disabili
- Se05b Servizi Comunali specialistici per disabili
- Se05c Servizi di Assistenza Domiciliare per disabili
- Se05d Servizi Residenziali per disabili
- Se05e Servizi Territoriali per disabili
- Se06b Servizi Comunali di accesso per minori
- Se06c Servizi Comunali specialistici per minori
- Se06d Servizi di Assistenza Domiciliare per minori
- Se06e Servizi Residenziali per minori
- Se06f Servizi Territoriali per minori
- Si01a Carabinieri - Caserme e stazioni
- Si01b Carabinieri - Centro detentivo per la permanenza temporanea e assis
- Si01c Carabinieri - Comandi e uffici
- Si02a Forze Armate - Caserme e impianti
- Si02b Forze Armate - Comandi
- Si02c Forze Armate - Scuola militare
- Si03a Guardia di Finanza - Comandi interregionali e regionali
- Si03b Guardia di Finanza - Gruppi e Compagnie
- Si03c Guardia di Finanza - Nuclei regionali e provinciali polizia tributaria
- Si03d Guardia di Finanza - Nuclei speciali
- Si04a Polizia di Stato - Caserme e commissariati
- Si04b Polizia di Stato - Comandi e Posti di P.S.
- Si04c Polizia di Stato - Scuola P.S.
- Si04d Polizia Ferroviaria
- Si04e Polizia frontiera
- Si04f Polizia stradale
- Si04g Questura
- Si05a Polizia Locale - Autoparco e depositi giudiziari
- Si05b Polizia Locale - Comandi e presidi
- Si05c Polizia Locale - Nuclei
- Si05d Polizia Locale - Scuola polizia municipale
- Si05e Polizia Locale - Sezioni
- Si07a Protezione Civile - Aree di esercitazione
- Si07b Protezione Civile - Sedi
- Si08a Vigili del Fuoco - Caserma e uffici
- Sp01a Centri polivalenti
- Sp02b Centri balneari
- Sp02c Centri sportivi
- Sp02e Piscine
- Sp03a Grande impianto
- Sp03c Stadio pubblico o regolato da atto d'asservimento
- Sp04a Strutture sportive oratoriali
- Tu01a Campeggi
- Tu01b Ostelli
- Tu02a Fiera e spazi espositivi
- Un01a Centri ricerca/laboratori di ricerca
- Un02a Accademie e Istituti superiori di studi
- Un02b Incubatori d'impresa
- Un02c Sedi e poli universitari
- Un02d Servizi per studenti
- Ve01a Giardino di quartiere
- Ve01b Giardino pubblico
- Ve01c Parco estensivo
- Ve01d Parco storico
- Ve01e Parco urbano

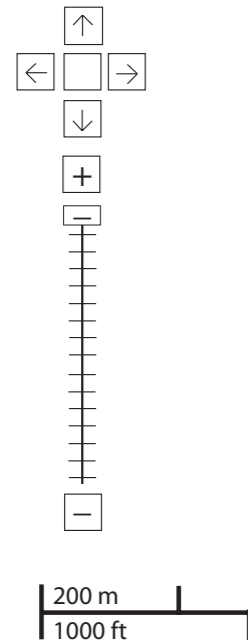


\*Servizi programmati dal Piano Triennale delle Opere Pubbliche (PTOOPP)

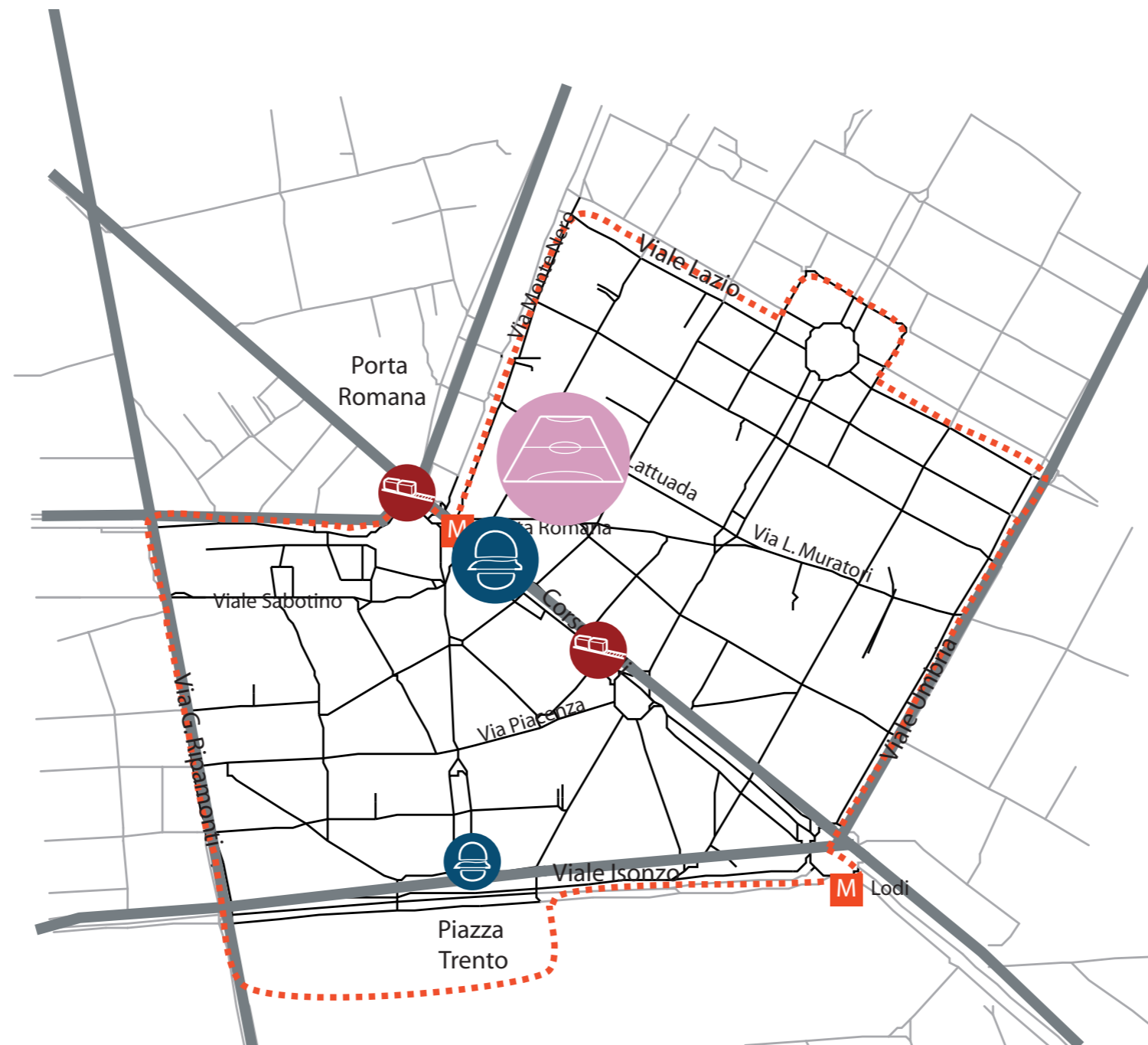


**problemi**

- cultura 
- università e ricerca 
- istruzione 
- salute 
- servizi sociali 
- giustizia, sicurezza e protezione civile 
- sport 
- verde 
- edilizia residenziale sociale 
- amministrativo 
- attrezzature religiose 
- infrastrutture per mobilità e trasporto pubblico 
- commercio e attività produttive 
- infrastrutture tecnologiche e per l'ambiente 
- turismo 


















**Ascolto della Città**

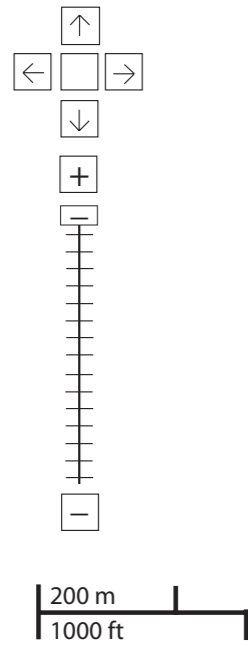


<b>PROBLEMI</b>	potenzialità
-----------------	--------------

Considerazioni derivanti dall'analisi dei media (carta stampata e web) e dagli incontri pubblici nel periodo che va da giugno 2007 a giugno 2008.

**potenzialità**

- cultura  

- università e ricerca  

- istruzione  

- salute  

- servizi sociali  

- giustizia, sicurezza e protezione civile  

- sport  

- verde  

- edilizia residenziale sociale  

- amministrativo  

- attrezzature religiose  

- infrastrutture per mobilità e trasporto pubblico  

- commercio e attività produttive  

- infrastrutture tecnologiche e per l'ambiente  

- turismo  




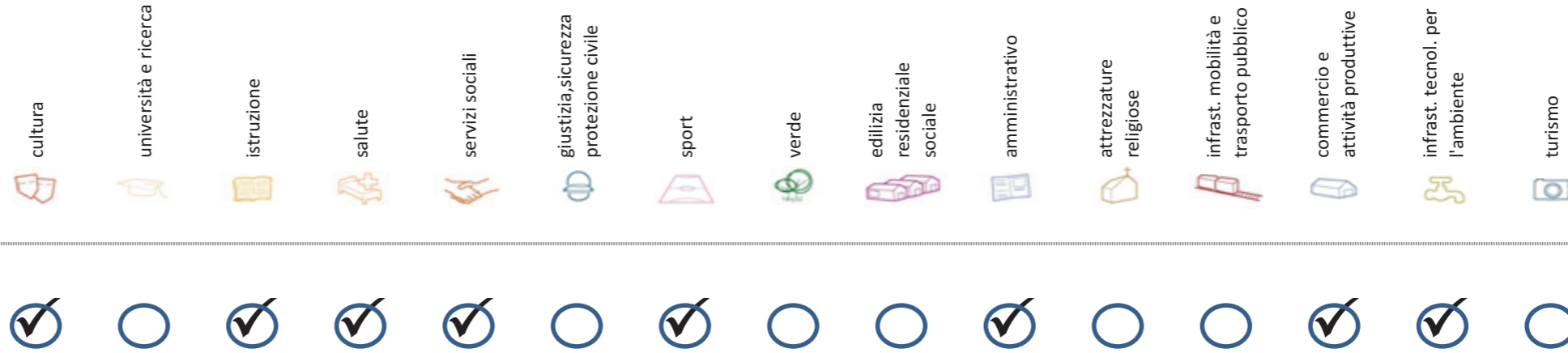
**Ascolto della Città**

problemi **POTENZIALITA'**



Considerazioni derivanti dall'analisi dei media (carta stampata e web) e dagli incontri pubblici nel periodo che va da giugno 2007 a giugno 2008.

## Soddisfazione del bisogno di servizi



Servizi di natura territoriale per cui è possibile misurare il livello di soddisfazione del bisogno in rapporto ai bacini di utenza potenziale

Esprime la quota di popolazione residente nel NIL che, essendo potenzialmente target del servizio, **rischia di non essere servita sulla base dell'offerta presente.**

Ha la funzione di ponderare il bisogno potenzialmente insoddisfatto rilevato "entro il NIL" rispetto al complessivo bisogno del servizio espresso a livello cittadino.

Indice sintetico che quantifica il **livello di criticità potenziale del NIL** per il servizio sulla base delle due precedenti misure. La scala va da **0 (bisogno soddisfatto)** a **5 (segnale d'attenzione)**.

Per la metodologia completa si veda il documento **"Il Piano dei Servizi del Comune di Milano – Metodologia e analisi del bisogno di servizi"**

Categoria	Tipologia di servizio	% di bisogno non soddisfatto entro il NIL	% di bisogno non soddisfatto del NIL rispetto al bisogno cittadino	Livello di criticità da 0 a 5
Cultura	Biblioteche di quartiere	0,0%	0,0%	0
	Nidi d'infanzia	21,7%	1,1%	1
Istruzione	Scuole per l'infanzia	65,7%	1,3%	2
	Scuole primarie	3,9%	0,3%	1
	Scuole sec. di I grado	10,4%	0,6%	1
	Consultori pediatrici	45,4%	0,8%	1
Salute	Strutture ambulatoriali	0,0%	0,0%	0
	Farmacie	3,4%	1,2%	1
	Medici di med. generale	0,0%	0,0%	0
	Pediatri di libera scelta	15,8%	0,4%	1
Commercio e att. produttive	Mercati rionali coperti	67,8%	1,4%	2

Categoria	Tipologia di servizio	% di bisogno non soddisfatto entro il NIL	% di bisogno non soddisfatto del NIL rispetto al bisogno cittadino	Livello di criticità da 0 a 5
Servizi sociali	CAM	0,0%	0,0%	0
	CAG	100,0%	2,3%	3
	CSRCA	70,7%	1,9%	2
Sport	Centri sportivi Calcio	100,0%	2,9%	4
	Centri sportivi	0,4%	0,0%	1
	Palestre	0,0%	0,0%	0
	Piscine coperte	0,0%	0,0%	0
Amministrativo	Strut. sport. oratoriali	0,0%	0,0%	0
	Sedi di Milano semplice	100,0%	1,4%	2
	Uffici postali	0,0%	0,0%	0
Infrast. tecnol. per l'ambiente	Riciclerie	80,4%	3,5%	3



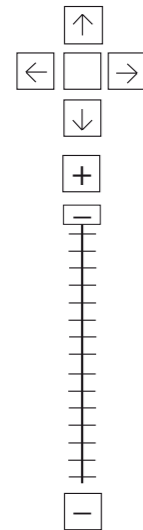
## indicatori territoriali

Analisi delle superfici	Analisi mobilità	Analisi esercizi di vicinato	Caratteristiche NIL
<p><b>Superficie Totale</b> (estensione areale totale, al lordo delle strade) 100,28 ha</p> <p>Aree in trasformazione da PGT % / ha</p> <p>Superficie coperta / ha 38,29 % / 38,4 ha</p> <p>Superficie coperta ERP/ ha % / ha</p> <p>Aree a verde / ha % / ha</p>	<p><b>Mezzi pubblici</b> Numero fermate metro (FNM, Passante) 1 Numero fermate mezzi di superficie 36 pari a 0,36 unità/ha</p> <p><b>Mobilità Ambiente</b> Piste ciclabili m/ab Superficie sosta veicoli</p>	<p>Numero di esercizi di vicinato 421 pari a 4,20 unità/ha</p> <p>Numero di esercizi commerciali media struttura di vendita 19 pari a 0,19 unità/ha</p> <p>Numero di esercizi commerciali grande struttura di vendita 0 unità</p> <p>Numero di pubblici esercizi 177 pari a 1,77 unità/ha</p> <p>Superficie di vendita di esercizi di vicinato per unità di superficie territoriale 241 mq/ha pari a 1,45 mq/ab</p> <p>Superficie di vendita per esercizi di media distribuzione per unità di superficie 132 mq/ha pari a 0,98 mq/ab</p> <p>Numero imprese (2007) 198 unità</p>	<p>Presenza servizi sovra NIL Università, Ospedali, Centri ricerca</p> <p>Presenza barriere fisiche (che rendono chiuso il NIL)</p>

# trasformazioni in corso

Denominazione	St	superficie lorda di pavimento						
		totale	residenza	commercio	terziario	ricettivo	produttivo	funzioni compatibili
Conv   R.5.2   Trebbia 3   CEc1	-	-	-	-	-	-	-	-
Piano delle Alienazioni F1/5/37	-	-	-	-	-	-	-	-

stima della popolazione a fine insediamento																			
classi d'età											n° componenti								
0-2	3-5	6-10	11-13	14-16	17-18	19-24	25-34	35-44	45-54	55-64	65-74	75+	Tot	1	2	3	4	5+	Tot
-	-	-	-	-	-	-	-	-	-	-	-	-	-	-	-	-	-	-	-
-	-	-	-	-	-	-	-	-	-	-	-	-	-	-	-	-	-	-	-



200 m  
1000 ft

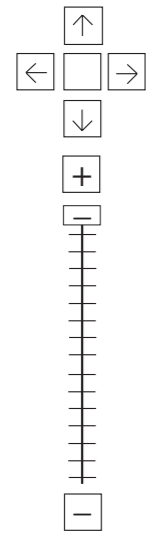
### Legenda

- Rete stradale
- Perimetri NIL
- ATU
- Piano delle alienazioni
- Accordi di Programma
- Accordo Quadro
- Bando
- Convenzione
- Istanza
- Progetti viabilistici Expo
- PA
- PA Obbligatorie
- PCC in deroga
- PII e opere esterne
- PIR
- PRECU
- PRU
- Protocollo di Intesa
- VAR
- Zona C

Nome	Standard totale (mq)	Cessione/asservimento aree	Cessione/asservimento parcheggi	Standard monetizzato (mq)	Standard qualitativo (tipologia)	Standard qualitativo (mq eq.)	Opere aggiuntive	Urbanizzazione primaria/secondaria

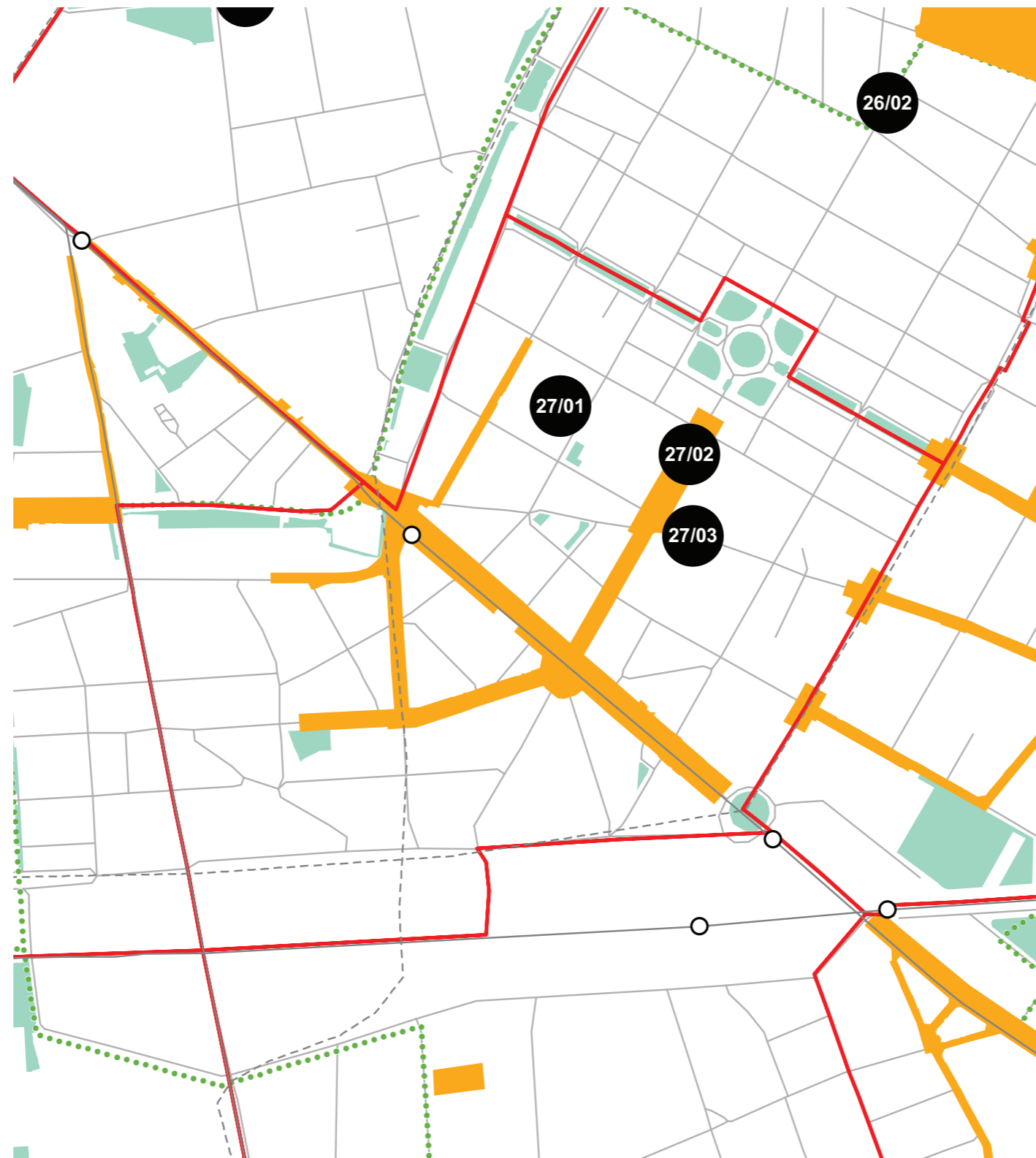


## progettazione locale



200 m  
1000 ft

- Legenda**
- Rete stradale
  - Perimetri NIL
  - ... Raggi verdi
  - Verde esistente
  - ▨ Verde programmato
  - Parchi regionali
  - ▨ Aree pedonali
  - ▨ Piani di cintura urbana
  - Ambiti di trasformazione
  - Centralità locali
  - Rete trasporto pubblico esistente
  - Rete trasporto pubblico programmato
  - Fermate MM esistenti
  - Fermate MM programmate



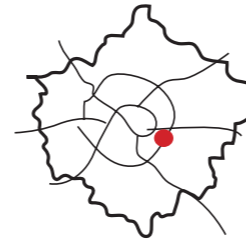
Riqualificazione di via Muratori e dello slargo su via Vasari, allargando le superfici pedonali e regolamentando la sosta. Riqualificazione di Largo Franco Parenti, nuovo ingresso al teatro Pier Lombardo. Riqualificazione del parterre centrale di via Tiraboschi e della sua immissione sul verde di piazzale Libia e sull'incrocio urbano con via Muratori.

### Interventi specifici

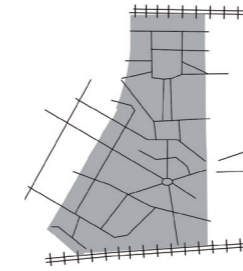
- 27/01 Largo Parenti  
Riqualificare e ampliare le superfici pedonali con aree di sosta e superfici verdi
- 27/02 Via Tiraboschi  
Riqualificare e ampliare le superfici pedonali per incentivare il commercio al dettaglio
- 27/03 Via Muratori  
Riqualificare e ampliare le superfici pedonali per incentivare il commercio al dettaglio



## analisi



localizzazione NIL



mappa del NIL

**Residenti:** **22.402**  
Variazione prevista al 2034: 25414 (+13,4%)

**Densità abitativa (ab/km2):** **18.787**  
Densità prevista al 2034: 21.313

### Struttura per età

**Bambini (0-5):** **1202 (5,4%)**  
Variazione prevista al 2034: 1289 (+7,2%)

**Minorenni (0-17):** **3295 (14,7%)**  
Variazione prevista al 2034: 3748 (+13,7%)

**Giovani (18 - 34):** **4058 (18,1%)**  
Variazione prevista al 2034: 5287 (+30,3%)

**Anziani (65+):** **5309 (23,7%)**  
Variazione prevista al 2034: 5865 (+10,5%)

**"Grandi" anziani (85+):** **939 (4,2%)**  
Variazione prevista al 2034: 1042 (+11%)

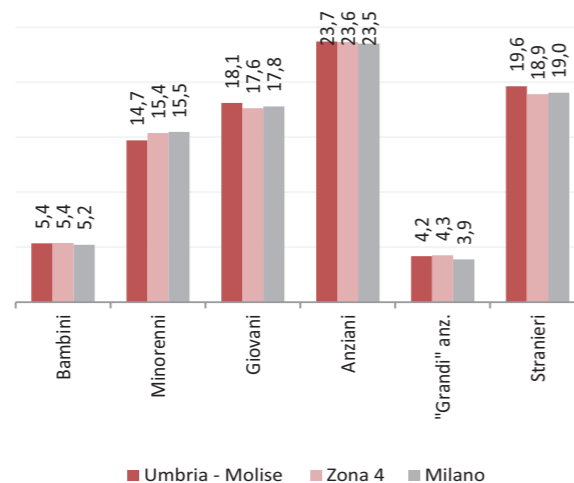
### Popolazione straniera

**Totale stranieri:** **4398 (19,6%)**

**Minorenni tra gli stranieri:** **850 (19,3%)**

#### Cittadinanze prevalenti (% su totale stranieri)

1° Filippine 787 (17,9%)  
2° Egitto 610 (13,9%)  
3° Perù 294 (6,7%)



### Dotazione di servizi

**Dotazione servizi:** **mq**  
Per abitante: mq/ab

**Dotazione minima:** **mq**  
Per abitante: mq/ab

**Dotazione min. Milano:** **mq**  
Per abitante: mq/ab

### Destinazione d'uso degli edifici

**Residenziale:** **63,6%**  
A Milano: 60,2%

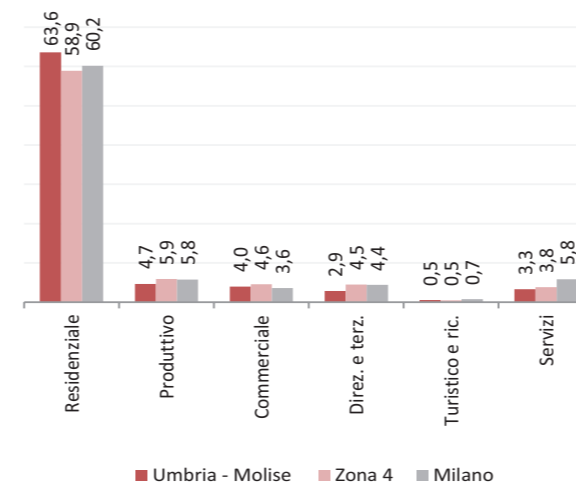
**Produttivo:** **4,7%**  
A Milano: 5,8%

**Commerciale:** **4,0%**  
A Milano: 3,6%

**Direzionale e terziario:** **2,9%**  
A Milano: 4,4%

**Turistico e ricettivo:** **0,5%**  
A Milano: 0,7%

**Servizi:** **3,3%**  
A Milano: 5,8%



### Potenzialità

La riorganizzazione dei poliambulatori (la razionalizzazione di sedi minori e non di proprietà) e di spazi per la cultura (teatro Oscar e nuova sede per la compagnia stabile Teatro Filodrammatici).

### Problemi

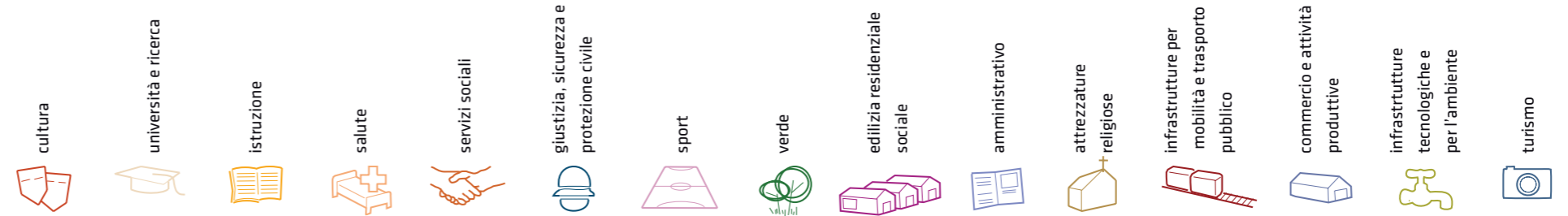
Abbandono/degrado (scuola Einstein) e mancanza dei servizi soprattutto per gli anziani e per la solidarietà sociale nel quartiere Molise Calvairate.

Abbandono del quartiere Molise Calvairate.

Degrado di via Cadolini.

Considerazioni derivanti dall'analisi dei media (carta stampata e web) e dagli incontri pubblici nel periodo che va da giugno 2007 a giugno 2008.

# servizi esistenti e programmati\*



## Mappatura

- Am01a Borsari
- Am02a Centro cucina e mensa
- Am02b Consigli di Zona
- Am02c Magazzini e depositi
- Am02d Sedi istituzionali comunali
- Am02e Uffici comunali
- Am03a Consolato
- Am05a Poste - Agenzie di base e uffici succursali
- Am06a Sedi istituzionali provinciali
- Am06b Uffici provinciali
- Am07a Sedi istituzionali regionali
- Am07b Uffici regionali
- Am08a Prefettura
- Am08b Uffici, provveditorati e agenzie statali
- Am09a Acqua potabile uffici
- Am09b Edilizia residenziale uffici
- Am09c Energia elettrica uffici
- Am09d Gas metano uffici
- Am09e Poste e telecomunicazioni uffici
- Am09f Previdenza e assistenza uffici
- Am09g Trasporti e mobilità uffici
- At01a Istituti, opere e fondazioni religiose
- At02a Chiese e santuari cattolici
- At02b Luoghi per il culto e centri di confessioni religiose
- At02c Oratori e opere parrocchiali
- At03a Uffici ecclesastici
- Co02a Mercati rionali
- Co03b Mercato floricolo
- Co03c Mercato ittico
- Co03d Mercato ortofrutticolo
- Cu01a Associazioni culturali
- Cu02a Centri sociali e ricreativi
- Cu02b Sedi di associazioni socio-culturali e di categoria
- Cu03a Archivi
- Cu03b Biblioteche Centrali
- Cu03c Biblioteche di quartiere
- Cu03d Specialistiche e di conservazione
- Cu03e Centri di documentazione e altre biblioteche
- Cu04a Centri congressi e sale conferenze
- Cu06b Istituti Culturali e monumenti
- Cu06d Musei
- Cu06e Sedi espositive
- Cu07a Scuola di cinema
- Cu07c Scuola di danza
- Cu07d Scuola di musica
- Cu07e Scuola di teatro
- Cu08a Auditorium
- Cu08b Polifunzionale
- Cu08c Teatro
- Ed02b Residenza in locazione a canone convenzionato
- Ed02d Residenza pubblica
- Ed02e Residenza per studenti
- Gi01a Istituti penali
- Gi01b Istituti penali minorili
- Gi02a Tribunali
- Gi02c Uffici giudiziari
- Im01a Aeroporti
- Im01b Scali e depositi ferroviari
- Im01c Stazioni ferroviarie
- Im01d Stazioni MM
- Im02a Parcheggi pertinenziali
- Im02c Parcheggi pubblici esterni alla carreggiata
- Im02d Parcheggi pubblici d'interscambio
- Im02e Parcheggi pubblici per i grandi servizi pubblici
- It01a Depositi autobus, tram e metropolitana
- It01b Depositi e autorimesse (Gestione rifiuti)
- It02a Impianti e sezioni distaccate acqua potabile
- It03a Cabine e impianti gas metano
- It03b Cogeneratori gas metano
- It04a Cabine elettriche
- It04c Stazioni e sottostazioni elettriche
- It04d Unità e poli operativi distribuzione energia elettrica
- It05a Impianti di raccolta rifiuti
- It05c Smaltimento rifiuti
- It05d Impianti smaltimento e recupero rifiuti
- It06a Depuratori
- It06b Sgrigliatori
- Is01a Centro giochi
- Is01b Centro prima infanzia
- Is01c Micronido
- Is01d Nidi d'infanzia
- Is01e Nido aziendale
- Is01f Nido famiglia
- Is02a Scuole di formazione professionale
- Is03a Scuole per l'infanzia
- Is03b Scuole per l'infanzia speciali
- Is03c Scuole per l'infanzia straniere
- Is04a Scuole primarie
- Is04b Scuole primarie speciali
- Is04c Scuole primarie straniere
- Is05a Scuole secondarie inferiori
- Is05b Scuole secondarie inferiori speciali
- Is05c Scuole secondarie inferiori straniere
- Is06a Conservatorio
- Is06b Istituto d'Arte
- Is06c Istituto Istruzione superiore
- Is06d Istituto magistrale
- Is06e Istituto professionale
- Is06f Istituto tecnico
- Is06g Liceo
- Is06h Perito
- Is07a Centri di Formazione
- Is07c Enti accreditati di formazione professionale
- Is07d Fondazione Scuole Civiche
- Is08a Tempo per le famiglie
- Sa01a Canile
- Sa02a Centri di psicologia del bambino
- Sa02c Centri ASL
- Sa02d Ufficio Relazione con il Pubblico e Direzioni ASL
- Sa02e Unità tutela dei minori
- Sa03a Cimiteri
- Sa04a Pronto soccorso e pronto intervento
- Sa05a Servizi di medicina di laboratorio
- Sa06a Struttura ospedaliera
- Sa07a Consultori Pediatrici
- Sa07b Strutture ambulatoriali
- Sa08a Strutture di ricovero e cura
- Sa09a Strutture psichiatriche
- Sa10a Farmacie
- Sa10b Medici di Medicina Generale
- Sa10c Pediatri libera scelta
- Sa10d Veterinari
- Se02a Centri aggregativi multifunzionali
- Se02b Centri aggregazione giovanili
- Se02c Centri socio ricreativi culturali per anziani
- Se03b Servizi Comunali di accesso per adulti
- Se03c Servizi Comunali specialistici per adulti
- Se03d Servizi di Assistenza Domiciliare per adulti
- Se03e Servizi Residenziali per adulti
- Se03f Servizi Territoriali per adulti
- Se04b Servizi Comunali di accesso per anziani
- Se04c Servizi Comunali specialistici per anziani
- Se04d Servizi di Assistenza Domiciliare per anziani
- Se04e Servizi Residenziali per anziani
- Se04f Servizi Territoriali per anziani
- Se05a Servizi Comunali di accesso per disabili
- Se05b Servizi Comunali specialistici per disabili
- Se05c Servizi di Assistenza Domiciliare per disabili
- Se05d Servizi Residenziali per disabili
- Se05e Servizi Territoriali per disabili
- Se06b Servizi Comunali di accesso per minori
- Se06c Servizi Comunali specialistici per minori
- Se06d Servizi di Assistenza Domiciliare per minori
- Se06e Servizi Residenziali per minori
- Se06f Servizi Territoriali per minori
- Si01a Carabinieri - Caserme e stazioni
- Si01b Carabinieri - Centro detentivo per la permanenza temporanea e assis
- Si01c Carabinieri - Comandi e uffici
- Si02a Forze Armate - Caserme e impianti
- Si02b Forze Armate - Comandi
- Si02c Forze Armate - Scuola militare
- Si03a Guardia di Finanza - Comandi interregionali e regionali
- Si03b Guardia di Finanza - Gruppi e Compagnie
- Si03c Guardia di Finanza - Nuclei regionali e provinciali polizia tributaria
- Si03d Guardia di Finanza - Nuclei speciali
- Si04a Polizia di Stato - Caserme e commissariati
- Si04b Polizia di Stato - Comandi e Posti di P.S.
- Si04c Polizia di Stato - Scuola P.S.
- Si04d Polizia Ferroviaria
- Si04e Polizia frontiera
- Si04f Polizia stradale
- Si04g Questura
- Si05a Polizia Locale - Autoparco e depositi giudiziari
- Si05b Polizia Locale - Comandi e presidi
- Si05c Polizia Locale - Nuclei
- Si05d Polizia Locale - Scuola polizia municipale
- Si05e Polizia Locale - Sezioni
- Si07a Protezione Civile - Aree di esercitazione
- Si07b Protezione Civile - Sedi
- Si08a Vigili del Fuoco - Caserma e uffici
- Sp01a Centri polivalenti
- Sp02b Centri balneari
- Sp02c Centri sportivi
- Sp02e Piscine
- Sp03a Grande impianto
- Sp03c Stadio pubblico o regolato da atto d'asservimento
- Sp04a Strutture sportive oratoriali
- Tu01a Campi
- Tu01b Ostelli
- Tu02a Fiera e spazi espositivi
- Un01a Centri ricerca/laboratori di ricerca
- Un02a Accademie e Istituti superiori di studi
- Un02b Incubatori d'impresa
- Un02c Sedi e poli universitari
- Un02d Servizi per studenti
- Ve01a Giardino di quartiere
- Ve01b Giardino pubblico
- Ve01c Parco estensivo
- Ve01d Parco storico
- Ve01e Parco urbano
















- Is06g Liceo
- Is06h Perito
- Is07a Centri di Formazione
- Is07c Enti accreditati di formazione professionale
- Is07d Fondazione Scuole Civiche
- Is08a Tempo per le famiglie
- Sa01a Canile
- Sa02a Centri di psicologia del bambino
- Sa02c Centri ASL
- Sa02d Ufficio Relazione con il Pubblico e Direzioni ASL
- Sa02e Unità tutela dei minori
- Sa03a Cimiteri
- Sa04a Pronto soccorso e pronto intervento
- Sa05a Servizi di medicina di laboratorio
- Sa06a Struttura ospedaliera
- Sa07a Consultori Pediatrici
- Sa07b Strutture ambulatoriali
- Sa08a Strutture di ricovero e cura
- Sa09a Strutture psichiatriche
- Sa10a Farmacie
- Sa10b Medici di Medicina Generale
- Sa10c Pediatri libera scelta
- Sa10d Veterinari
- Se02a Centri aggregativi multifunzionali
- Se02b Centri aggregazione giovanili
- Se02c Centri socio ricreativi culturali per anziani
- Se03b Servizi Comunali di accesso per adulti
- Se03c Servizi Comunali specialistici per adulti
- Se03d Servizi di Assistenza Domiciliare per adulti
- Se03e Servizi Residenziali per adulti
- Se03f Servizi Territoriali per adulti
- Se04b Servizi Comunali di accesso per anziani
- Se04c Servizi Comunali specialistici per anziani
- Se04d Servizi di Assistenza Domiciliare per anziani
- Se04e Servizi Residenziali per anziani
- Se04f Servizi Territoriali per anziani
- Se05a Servizi Comunali di accesso per disabili
- Se05b Servizi Comunali specialistici per disabili
- Se05c Servizi di Assistenza Domiciliare per disabili
- Se05d Servizi Residenziali per disabili
- Se05e Servizi Territoriali per disabili
- Se06b Servizi Comunali di accesso per minori
- Se06c Servizi Comunali specialistici per minori
- Se06d Servizi di Assistenza Domiciliare per minori
- Se06e Servizi Residenziali per minori
- Se06f Servizi Territoriali per minori
- Si01a Carabinieri - Caserme e stazioni
- Si01b Carabinieri - Centro detentivo per la permanenza temporanea e assis
- Si01c Carabinieri - Comandi e uffici
- Si02a Forze Armate - Caserme e impianti
- Si02b Forze Armate - Comandi
- Si02c Forze Armate - Scuola militare
- Si03a Guardia di Finanza - Comandi interregionali e regionali
- Si03b Guardia di Finanza - Gruppi e Compagnie
- Si03c Guardia di Finanza - Nuclei regionali e provinciali polizia tributaria
- Si03d Guardia di Finanza - Nuclei speciali
- Si04a Polizia di Stato - Caserme e commissariati
- Si04b Polizia di Stato - Comandi e Posti di P.S.
- Si04c Polizia di Stato - Scuola P.S.
- Si04d Polizia Ferroviaria
- Si04e Polizia frontiera
- Si04f Polizia stradale
- Si04g Questura
- Si05a Polizia Locale - Autoparco e depositi giudiziari
- Si05b Polizia Locale - Comandi e presidi
- Si05c Polizia Locale - Nuclei
- Si05d Polizia Locale - Scuola polizia municipale
- Si05e Polizia Locale - Sezioni
- Si07a Protezione Civile - Aree di esercitazione
- Si07b Protezione Civile - Sedi
- Si08a Vigili del Fuoco - Caserma e uffici
- Sp01a Centri polivalenti
- Sp02b Centri balneari
- Sp02c Centri sportivi
- Sp02e Piscine
- Sp03a Grande impianto
- Sp03c Stadio pubblico o regolato da atto d'asservimento
- Sp04a Strutture sportive oratoriali
- Tu01a Campi
- Tu01b Ostelli
- Tu02a Fiera e spazi espositivi
- Un01a Centri ricerca/laboratori di ricerca
- Un02a Accademie e Istituti superiori di studi
- Un02b Incubatori d'impresa
- Un02c Sedi e poli universitari
- Un02d Servizi per studenti
- Ve01a Giardino di quartiere
- Ve01b Giardino pubblico
- Ve01c Parco estensivo
- Ve01d Parco storico
- Ve01e Parco urbano

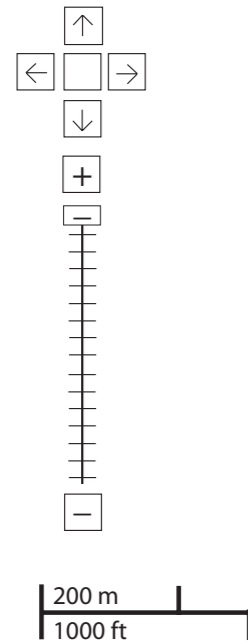


\*Servizi programmati dal Piano Triennale delle Opere Pubbliche (PTOOPP)




**problemi**

- cultura  

- università e ricerca  

- istruzione  

- salute  

- servizi sociali  

- giustizia, sicurezza e protezione civile  

- sport  

- verde  

- edilizia residenziale sociale  

- amministrativo  

- attrezzature religiose  

- infrastrutture per mobilità e trasporto pubblico  

- commercio e attività produttive  

- infrastrutture tecnologiche e per l'ambiente  

- turismo  




**PROBLEMI**      potenzialità
















**zona 5**  
reclami relativi alla zona

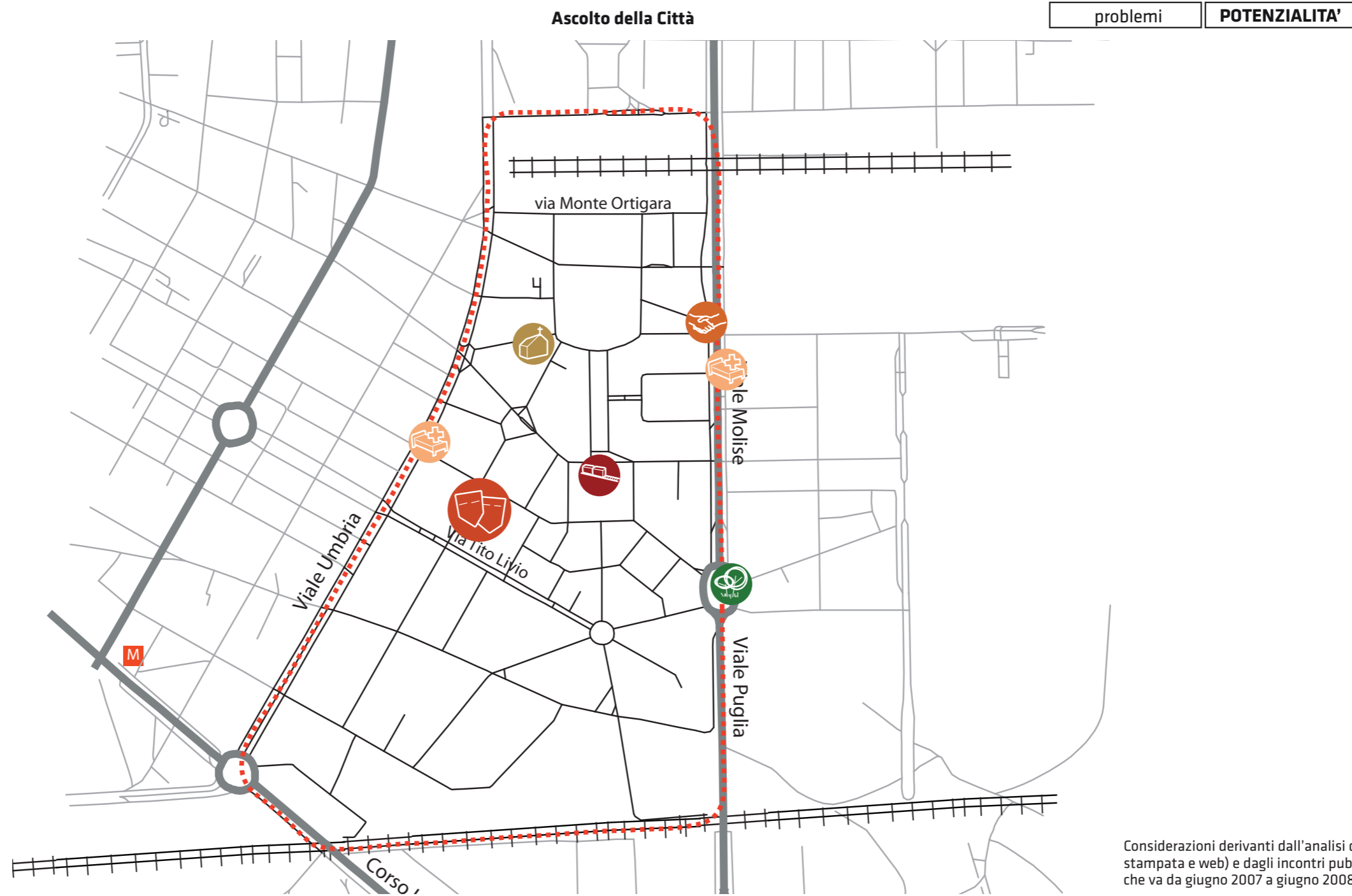
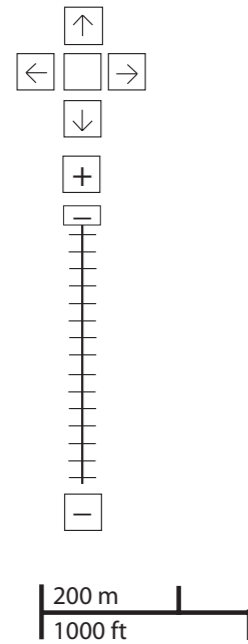
- 
-  6
-  2

Considerazioni derivanti dall'analisi dei media (carta stampata e web) e dagli incontri pubblici nel periodo che va da giugno 2007 a giugno 2008.



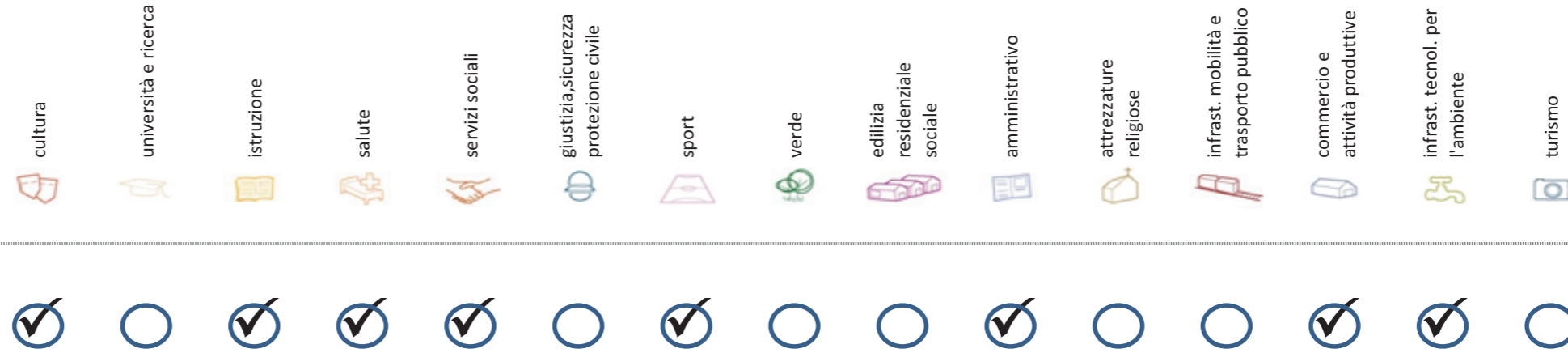
**potenzialità**

- cultura  

- università e ricerca  

- istruzione  

- salute  

- servizi sociali  

- giustizia, sicurezza e protezione civile  

- sport  

- verde  

- edilizia residenziale sociale  

- amministrativo  

- attrezzature religiose  

- infrastrutture per mobilità e trasporto pubblico  

- commercio e attività produttive  

- infrastrutture tecnologiche e per l'ambiente  

- turismo  




Considerazioni derivanti dall'analisi dei media (carta stampata e web) e dagli incontri pubblici nel periodo che va da giugno 2007 a giugno 2008.

## Soddisfazione del bisogno di servizi



Servizi di natura territoriale per cui è possibile misurare il livello di soddisfazione del bisogno in rapporto ai bacini di utenza potenziale

Esprime la quota di popolazione residente nel NIL che, essendo potenzialmente target del servizio, rischia di non essere servita sulla base dell'offerta presente.

Ha la funzione di ponderare il bisogno potenzialmente insoddisfatto rilevato "entro il NIL" rispetto al complessivo bisogno del servizio espresso a livello cittadino.

Indice sintetico che quantifica il livello di criticità potenziale del NIL per il servizio sulla base delle due precedenti misure. La scala va da 0 (bisogno soddisfatto) a 5 (segnale d'attenzione).

Per la metodologia completa si veda il documento "Il Piano dei Servizi del Comune di Milano – Metodologia e analisi del bisogno di servizi"

Categoria	Tipologia di servizio	% di bisogno non soddisfatto entro il NIL	% di bisogno non soddisfatto del NIL rispetto al bisogno cittadino	Livello di criticità da 0 a 5
Cultura	Biblioteche di quartiere	0,0%	0,0%	0
	Nidi d'infanzia	18,3%	1,2%	1
Istruzione	Scuole per l'infanzia	70,3%	1,8%	4
	Scuole primarie	3,1%	0,3%	1
	Scuole sec. di I grado	22,1%	1,5%	1
	Consultori pediatrici	98,8%	2,3%	4
Salute	Strutture ambulatoriali	0,0%	0,0%	0
	Farmacie	4,9%	2,3%	1
	Medici di med. generale	0,1%	0,1%	1
	Pediatri di libera scelta	52,2%	1,8%	2
Commercio e att. produttive	Mercati rionali coperti	11,2%	0,3%	1

Categoria	Tipologia di servizio	% di bisogno non soddisfatto entro il NIL	% di bisogno non soddisfatto del NIL rispetto al bisogno cittadino	Livello di criticità da 0 a 5
Servizi sociali	CAM	93,1%	4,0%	4
	CAG	81,5%	2,4%	2
	CSRCA	61,0%	2,7%	2
Sport	Centri sportivi Calcio	53,9%	2,1%	2
	Centri sportivi	46,3%	2,6%	2
	Palestre	4,8%	0,2%	1
	Piscine coperte	0,0%	0,0%	0
Amministrativo	Strut. sport. oratoriali	0,0%	0,0%	0
	Sedi di Milano semplice	100,0%	1,8%	4
	Uffici postali	5,8%	0,4%	1
Infrast. tecnol. per l'ambiente	Riciclerie	63,6%	3,7%	2

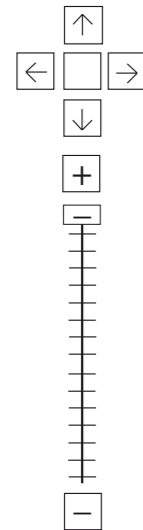
## indicatori territoriali

Analisi delle superfici	Analisi mobilità	Analisi esercizi di vicinato	Caratteristiche NIL
<p><b>Superficie Totale</b> (estensione areale totale, al lordo delle strade) 119,2 ha</p> <p>Aree in trasformazione da PGT -</p> <p>Superficie coperta / ha 32,4 % / 38,6 ha</p> <p>Superficie coperta ERP/ ha -</p> <p>Aree a verde / ha -</p>	<p><b>Mezzi pubblici</b> Numero fermate metro (FNM, Passante) 1 Numero fermate mezzi di superficie 43 pari a 0,4 unità/ha</p> <p><b>Mobilità Ambiente</b> Piste ciclabili - Superficie sosta veicoli -</p>	<p>Numero di esercizi di vicinato 271 pari a 2,3 unità/ha</p> <p>Numero di esercizi commerciali media struttura di vendita 14 pari a 0,1 unità/ha</p> <p>Numero di esercizi commerciali grande struttura di vendita 1,0 unità</p> <p>Numero di pubblici esercizi 101 pari a 0,8 unità/ha</p> <p>Superficie di vendita di esercizi di vicinato per unità di superficie territoriale 136 mq/ha pari a 0,7 mq/ab</p> <p>Superficie di vendita per esercizi di media distribuzione per unità di superficie 100 mq/ha pari a 0,5 mq/ab</p> <p>Numero imprese (2007) 153 unità</p>	<p>Presenza servizi sovra NIL Centri ricerca</p> <p>Presenza barriere fisiche (che rendono chiuso il NIL)</p>

# trasformazioni in corso

Denominazione	St	superficie lorda di pavimento						funzioni compatibili
		totale	residenza	commercio	terziario	ricettivo	produttivo	
PII Scalo Porta Vittoria	137000	126132	21639	18755	31738	-	-	54000

stima della popolazione a fine insediamento														n° componenti					
classi d'età														n° componenti					
0-2	3-5	6-10	11-13	14-16	17-18	19-24	25-34	35-44	45-54	55-64	65-74	75+	Tot	1	2	3	4	5+	Tot
19	19	25	14	13	7	30	82	100	79	50	26	13	477	60	52	46	33	8	199

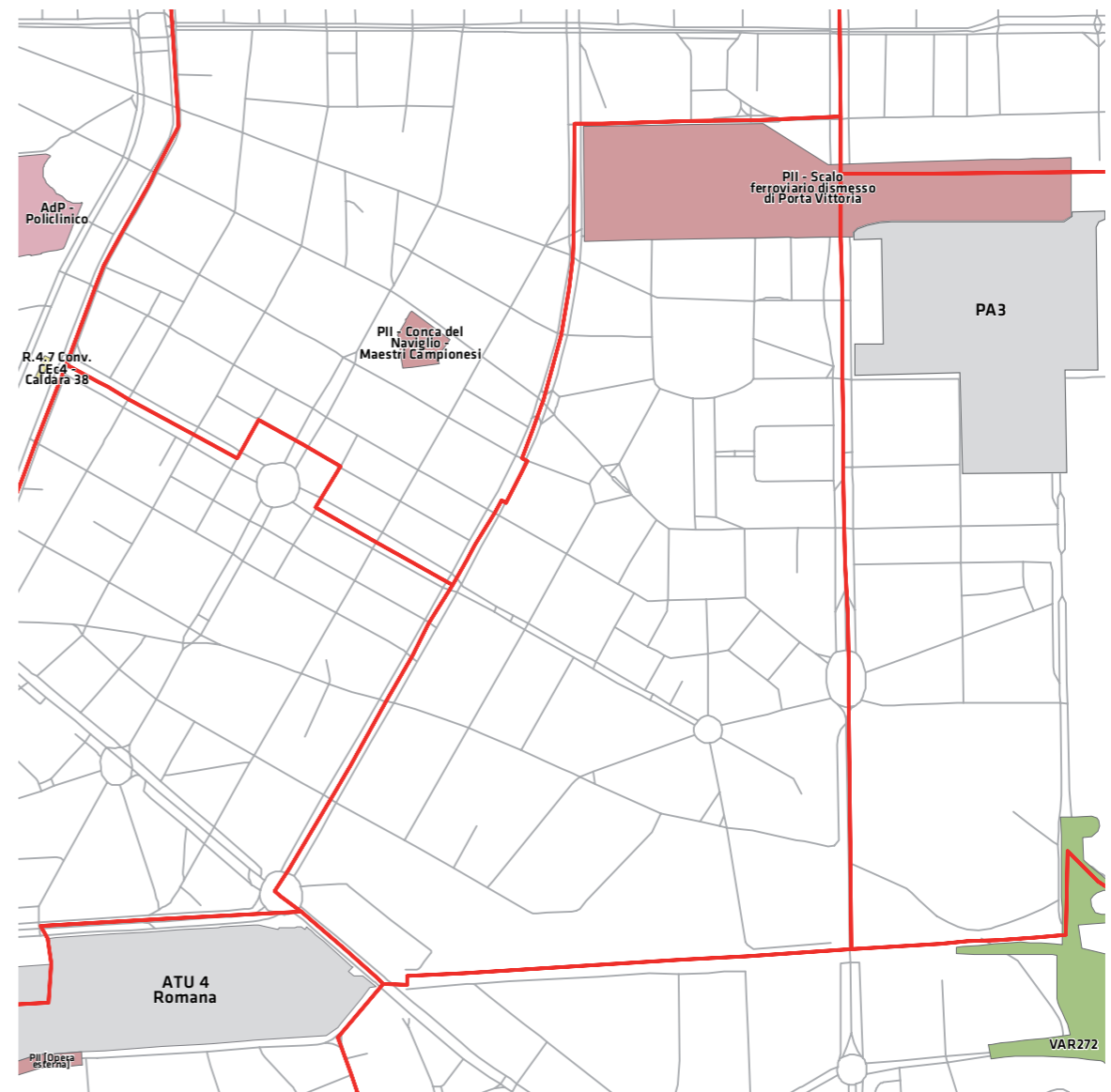


200 m  
1000 ft

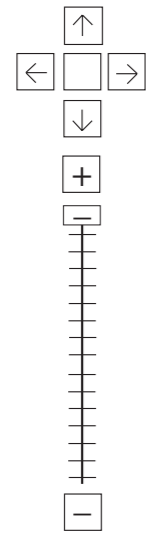
**Legenda**

- Rete stradale
- Perimetri NIL
- ATU
- Piano delle alienazioni
- Accordi di Programma
- Accordo Quadro
- Bando
- Convenzione
- Istanza
- Progetti viabilistici Expo
- PA
- PA Obbligatorie
- PCC in deroga
- PII e opere esterne
- PIR
- PRECU
- PRU
- Protocollo di Intesa
- VAR
- Zona C

Nome	Standard totale (mq)	Cessione/asservimento aree	Cessione/asservimento parcheggi	Standard monetizzato (mq)	Standard qualitativo (tipologia)	Standard qualitativo (mq eq.)	Opere aggiuntive	Urbanizzazione primaria/secondaria



## progettazione locale



200 m  
1000 ft

- Legenda**
- Rete stradale
  - Perimetri NIL
  - ... Raggi verdi
  - Verde esistente
  - Verde programmato
  - Parchi regionali
  - Aree pedonali
  - Piani di cintura urbana
  - Ambiti di trasformazione
  - Centralità locali
  - Rete trasporto pubblico esistente
  - Rete trasporto pubblico programmato
  - Fermate MM esistenti
  - Fermate MM programmate



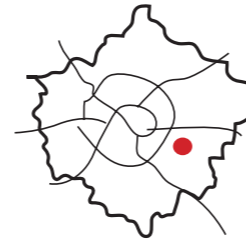
Riqualificazione del reticolo di strade e piazze che caratterizzano la zona. Completamento del Parco Alessandrini con generale riqualificazione di via Puglie e dei giardini paralleli di ingresso al parco.

### Interventi specifici

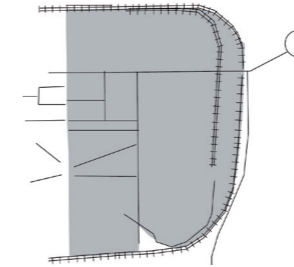
- 28/01 Viale Umbria  
Riqualificazione assetto stradale (completamento corsia preferenziale)
- 28/02 Viale Molise  
Riqualificazione di tutto il viale in continuità con l'asse Campania-Mugello
- 28/03 Via Cadolini  
Riqualificazione tratto finale di via Cadolini e di via Verne, a ridosso della ferrovia



## analisi



localizzazione NIL



mappa del NIL

**Residenti:** **4.209**  
Variazione prevista al 2034: 4785 (+13,7%)

**Densità abitativa (ab/km2):** **3.001**  
Densità prevista al 2034: 3.412

### Struttura per età

**Bambini (0-5):** **231 (5,5%)**  
Variazione prevista al 2034: 249 (+7,8%)

**Minorenni (0-17):** **635 (15,1%)**  
Variazione prevista al 2034: 730 (+15%)

**Giovani (18 - 34):** **868 (20,6%)**  
Variazione prevista al 2034: 1138 (+31,1%)

**Anziani (65+):** **894 (21,2%)**  
Variazione prevista al 2034: 978 (+9,4%)

**"Grandi" anziani (85+):** **177 (4,2%)**  
Variazione prevista al 2034: 193 (+9%)

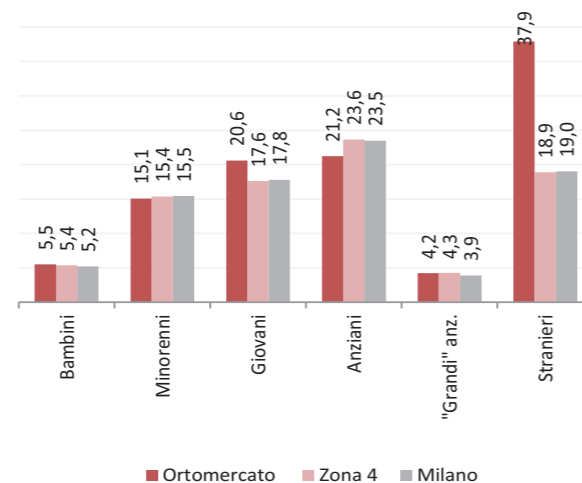
### Popolazione straniera

**Totale stranieri:** **1595 (37,9%)**

**Minorenni tra gli stranieri:** **353 (22,1%)**

#### Cittadinanze prevalenti (% su totale stranieri)

- 1° Egitto 448 (28,1%)
- 2° Filippine 231 (14,5%)
- 3° Cinese, Repubblica Popolare 139 (8,7%)



### Dotazione di servizi

**Dotazione servizi:** **mq**  
Per abitante: mq/ab

**Dotazione minima:** **mq**  
Per abitante: mq/ab

**Dotazione min. Milano:** **mq**  
Per abitante: mq/ab

### Destinazione d'uso degli edifici

**Residenziale:** **56,1%**  
A Milano: 60,2%

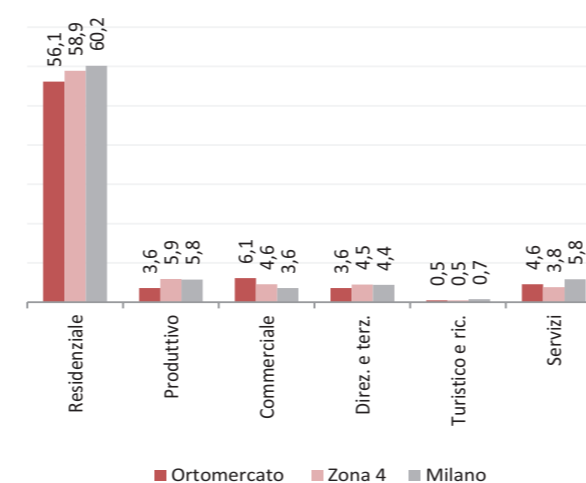
**Produttivo:** **3,6%**  
A Milano: 5,8%

**Commerciale:** **6,1%**  
A Milano: 3,6%

**Direzionale e terziario:** **3,6%**  
A Milano: 4,4%

**Turistico e ricettivo:** **0,5%**  
A Milano: 0,7%

**Servizi:** **4,6%**  
A Milano: 5,8%



### Potenzialità


Sono presenti due grandi progetti: "La città del gusto" e quello di ampliamento del Parco Alessandrini.

### Problemi

L'Ortomercato è sede di pratiche illegali quali microcriminalità e lavoro sommerso legato alla criminalità organizzata.

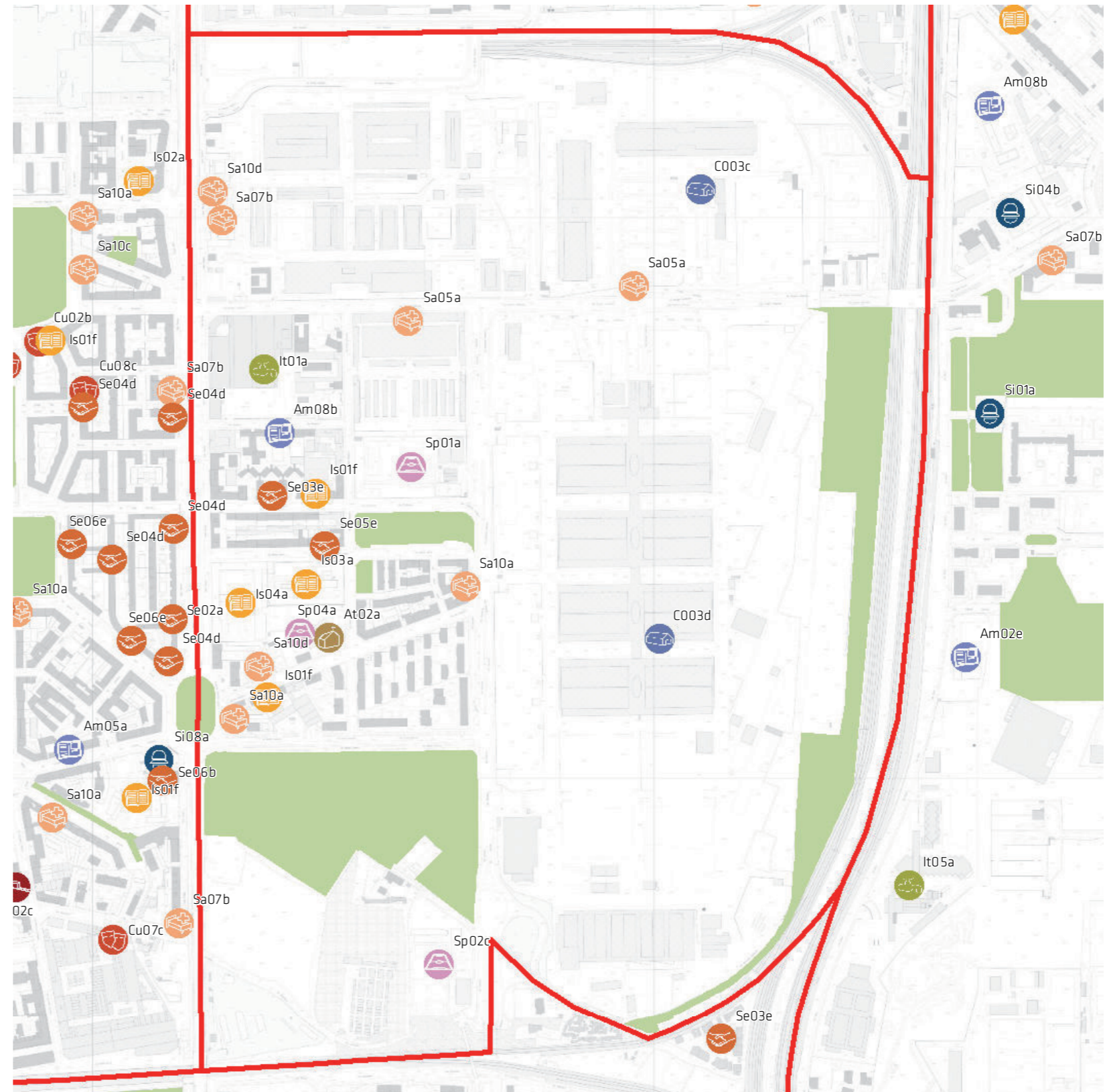
Considerazioni derivanti dall'analisi dei media (carta stampata e web) e dagli incontri pubblici nel periodo che va da giugno 2007 a giugno 2008.

# servizi esistenti e programmati\*



## Mappatura

- Am01a Borsa
- Am02a Centro cucina e mensa
- Am02b Consigli di Zona
- Am02c Magazzini e depositi
- Am02d Sedi istituzionali comunali
- Am02e Uffici comunali
- Am03a Consolato
- Am05a Poste - Agenzie di base e uffici succursali
- Am06a Sedi istituzionali provinciali
- Am06b Uffici provinciali
- Am07a Sedi istituzionali regionali
- Am07b Uffici regionali
- Am08a Prefettura
- Am08b Uffici, provveditorati e agenzie statali
- Am09a Acqua potabile uffici
- Am09b Edilizia residenziale uffici
- Am09c Energia elettrica uffici
- Am09d Gas metano uffici
- Am09e Poste e telecomunicazioni uffici
- Am09f Previdenza e assistenza uffici
- Am09g Trasporti e mobilità uffici
- At01a Istituti, opere e fondazioni religiose
- At02a Chiese e santuari cattolici
- At02b Luoghi per il culto e centri di confessioni religiose
- At02c Oratori e opere parrocchiali
- At03a Uffici ecclesiastici
- Co02a Mercati rionali
- Co03b Mercato floricolo
- Co03c Mercato ittico
- Co03d Mercato ortofrutticolo
- Cu01a Associazioni culturali
- Cu02a Centri sociali e ricreativi
- Cu02b Sedi di associazioni socio-culturali e di categoria
- Cu03a Archivi
- Cu03b Biblioteche Centrali
- Cu03c Biblioteche di quartiere
- Cu03d Specialistiche e di conservazione
- Cu03e Centri di documentazione e altre biblioteche
- Cu04a Centri congressi e sale conferenze
- Cu06b Istituti Culturali e monumenti
- Cu06d Musei
- Cu06e Sedi espositive
- Cu07b Scuola di cinema
- Cu07c Scuola di danza
- Cu07d Scuola di musica
- Cu07e Scuola di teatro
- Cu08a Auditorium
- Cu08b Polifunzionale
- Cu08c Teatro
- Ed02b Residenza in locazione a canone convenzionato
- Ed02d Residenza pubblica
- Ed02e Residenza per studenti
- Gi01a Istituti penali
- Gi01b Istituti penali minorili
- Gi02a Tribunale
- Gi02c Uffici giudiziari
- Im01a Aeroporti
- Im01b Scali e depositi ferroviari
- Im01c Stazioni ferroviarie
- Im01d Stazioni MM
- Im02a Parcheggi pertinenziali
- Im02c Parcheggi pubblici esterni alla carreggiata
- Im02d Parcheggi pubblici d'interscambio
- Im02e Parcheggi pubblici per i grandi servizi pubblici
- It01a Depositi autobus, tram e metropolitana
- It01b Depositi e autorimesse (Gestione rifiuti)
- It02a Impianti e sezioni distaccate acqua potabile
- It03a Cabine e impianti gas metano
- It03b Cogeneratori gas metano
- It04a Cabine elettriche
- It04c Stazioni e sottostazioni elettriche
- It04d Unità e poli operativi distribuzione energia elettrica
- It05a Impianti di raccolta rifiuti
- It05c Smaltimento rifiuti
- It05d Impianti smaltimento e recupero rifiuti
- It05a Depuratori
- It05b Sgrigliatori
- Is01a Centro giochi
- Is01b Centro prima infanzia
- Is01c Micronido
- Is01f Nidi d'infanzia
- Is01g Nido aziendale
- Is01h Nido famiglia
- Is02a Scuole di formazione professionale
- Is03a Scuole per l'infanzia
- Is03b Scuole per l'infanzia speciali
- Is03c Scuole per l'infanzia straniere
- Is04a Scuole primarie
- Is04b Scuole primarie speciali
- Is04c Scuole primarie straniere
- Is05a Scuole secondarie inferiori
- Is05b Scuole secondarie inferiori speciali
- Is05c Scuole secondarie inferiori straniere
- Is06a Conservatorio
- Is06b Istituto d'Arte
- Is06c Istituto Istruzione superiore
- Is06d Istituto magistrale
- Is06e Istituto professionale
- Is06f Istituto tecnico
- Is06g Liceo
- Is06h Perito
- Is07a Centri di Formazione
- Is07c Enti accreditati di formazione professionale
- Is07d Fondazione Scuole Civiche
- Is08a Tempo per le famiglie
- Sa01a Canile
- Sa02a Centri di psicologia del bambino
- Sa02c Centri ASL
- Sa02d Ufficio Relazione con il Pubblico e Direzioni ASL
- Sa02e Unità tutela dei minori
- Sa03a Cimiteri
- Sa04a Pronto soccorso e pronto intervento
- Sa05a Servizi di medicina di laboratorio
- Sa06a Struttura ospedaliera
- Sa07a Consultori Pediatrici
- Sa07b Strutture ambulatoriali
- Sa08a Strutture di ricovero e cura
- Sa09a Strutture psichiatriche
- Sa10a Farmacie
- Sa10b Medici di Medicina Generale
- Sa10c Pediatri libera scelta
- Sa10d Veterinari
- Se02a Centri aggregativi multifunzionali
- Se02b Centri aggregazione giovanili
- Se02c Centri socio ricreativi culturali per anziani
- Se03b Servizi Comunali di accesso per adulti
- Se03c Servizi Comunali specialistici per adulti
- Se03d Servizi di Assistenza Domiciliare per adulti
- Se03e Servizi Residenziali per adulti
- Se03f Servizi Territoriali per adulti
- Se04b Servizi Comunali di accesso per anziani
- Se04c Servizi Comunali specialistici per anziani
- Se04d Servizi di Assistenza Domiciliare per anziani
- Se04e Servizi Residenziali per anziani
- Se04f Servizi Territoriali per anziani
- Se05a Servizi Comunali di accesso per disabili
- Se05b Servizi Comunali specialistici per disabili
- Se05c Servizi di Assistenza Domiciliare per disabili
- Se05d Servizi Residenziali per disabili
- Se05e Servizi Territoriali per disabili
- Se06b Servizi Comunali di accesso per minori
- Se06c Servizi Comunali specialistici per minori
- Se06d Servizi di Assistenza Domiciliare per minori
- Se06e Servizi Residenziali per minori
- Se06f Servizi Territoriali per minori
- Si01a Carabinieri - Caserme e stazioni
- Si01b Carabinieri - Centro detentivo per la permanenza temporanea e assis
- Si01c Carabinieri - Comandi e uffici
- Si02a Forze Armate - Caserme e impianti
- Si02b Forze Armate - Comandi
- Si02c Forze Armate - Scuola militare
- Si03a Guardia di Finanza - Comandi interregionali e regionali
- Si03b Guardia di Finanza - Gruppi e Compagnie
- Si03c Guardia di Finanza - Nuclei regionali e provinciali polizia tributaria
- Si03d Guardia di Finanza - Nuclei speciali
- Si04a Polizia di Stato - Caserme e commissariati
- Si04b Polizia di Stato - Comandi e Posti di P.S.
- Si04c Polizia di Stato - Scuola P.S.
- Si04d Polizia Ferroviaria
- Si04e Polizia frontiera
- Si04f Polizia stradale
- Si04g Questura
- Si05a Polizia Locale - Autoparco e depositi giudiziari
- Si05b Polizia Locale - Comandi e presidi
- Si05c Polizia Locale - Nuclei
- Si05d Polizia Locale - Scuola polizia municipale
- Si05e Polizia Locale - Sezioni
- Si07a Protezione Civile - Aree di esercitazione
- Si07b Protezione Civile - Sedi
- Si08a Vigili del Fuoco - Caserma e uffici
- Sp01a Centri polivalenti
- Sp02b Centri balneari
- Sp02c Centri sportivi
- Sp02e Piscine
- Sp03a Grande impianto
- Sp03c Stadio pubblico o regolato da atto d'asservimento
- Sp04a Strutture sportive oratoriali
- Tu01a Campaggi
- Tu01b Ostelli
- Tu02a Fiera e spazi espositivi
- Un01a Centri ricerca/laboratori di ricerca
- Un02a Accademie e Istituti superiori di studi
- Un02b Incubatori d'impresa
- Un02c Sedi e poli universitari
- Un02d Servizi per studenti
- Ve01a Giardino di quartiere
- Ve01b Giardino pubblico
- Ve01c Parco estensivo
- Ve01d Parco storico
- Ve01e Parco urbano







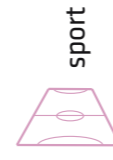





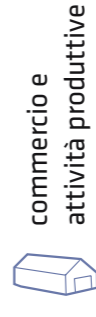




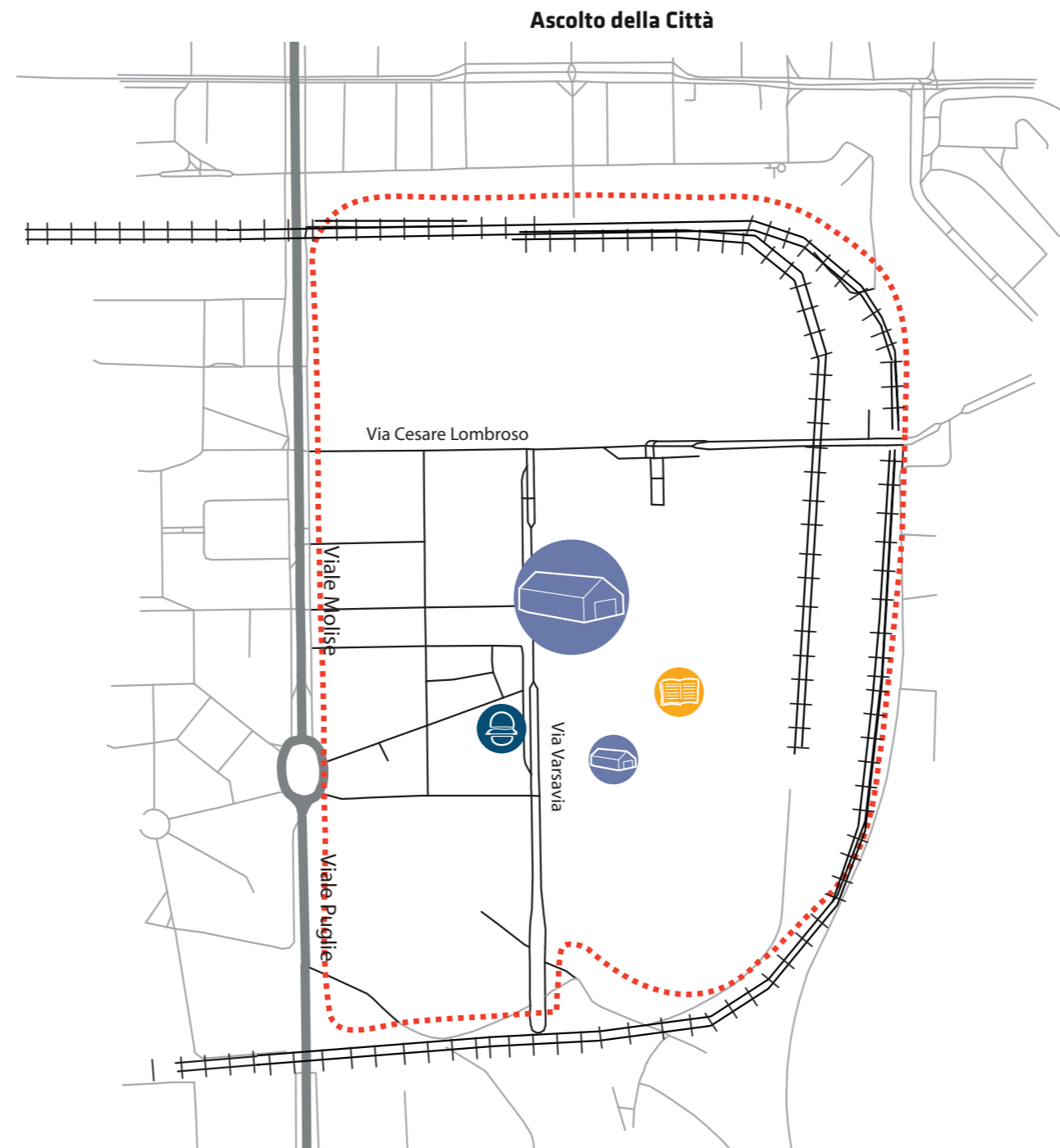
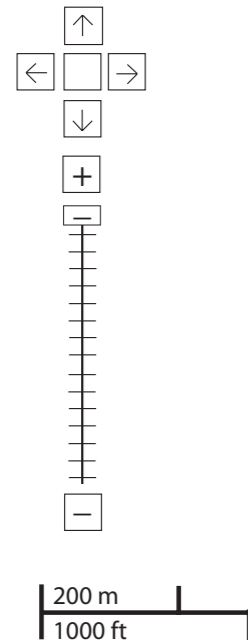
\*Servizi programmati dal Piano Triennale delle Opere Pubbliche (PTOOPP)



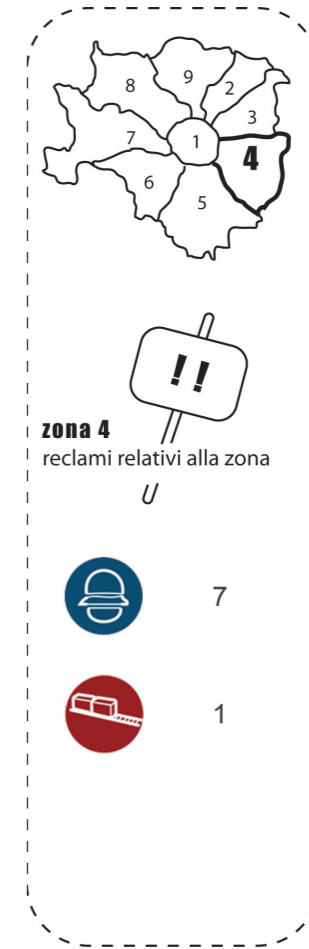


**problemi**

- cultura  

- università e ricerca  

- istruzione  

- salute  

- servizi sociali  

- giustizia, sicurezza e protezione civile  

- sport  

- verde  

- edilizia residenziale sociale  

- amministrativo  

- attrezzature religiose  

- infrastrutture per mobilità e trasporto pubblico  

- commercio e attività produttive  

- infrastrutture tecnologiche e per l'ambiente  

- turismo  



















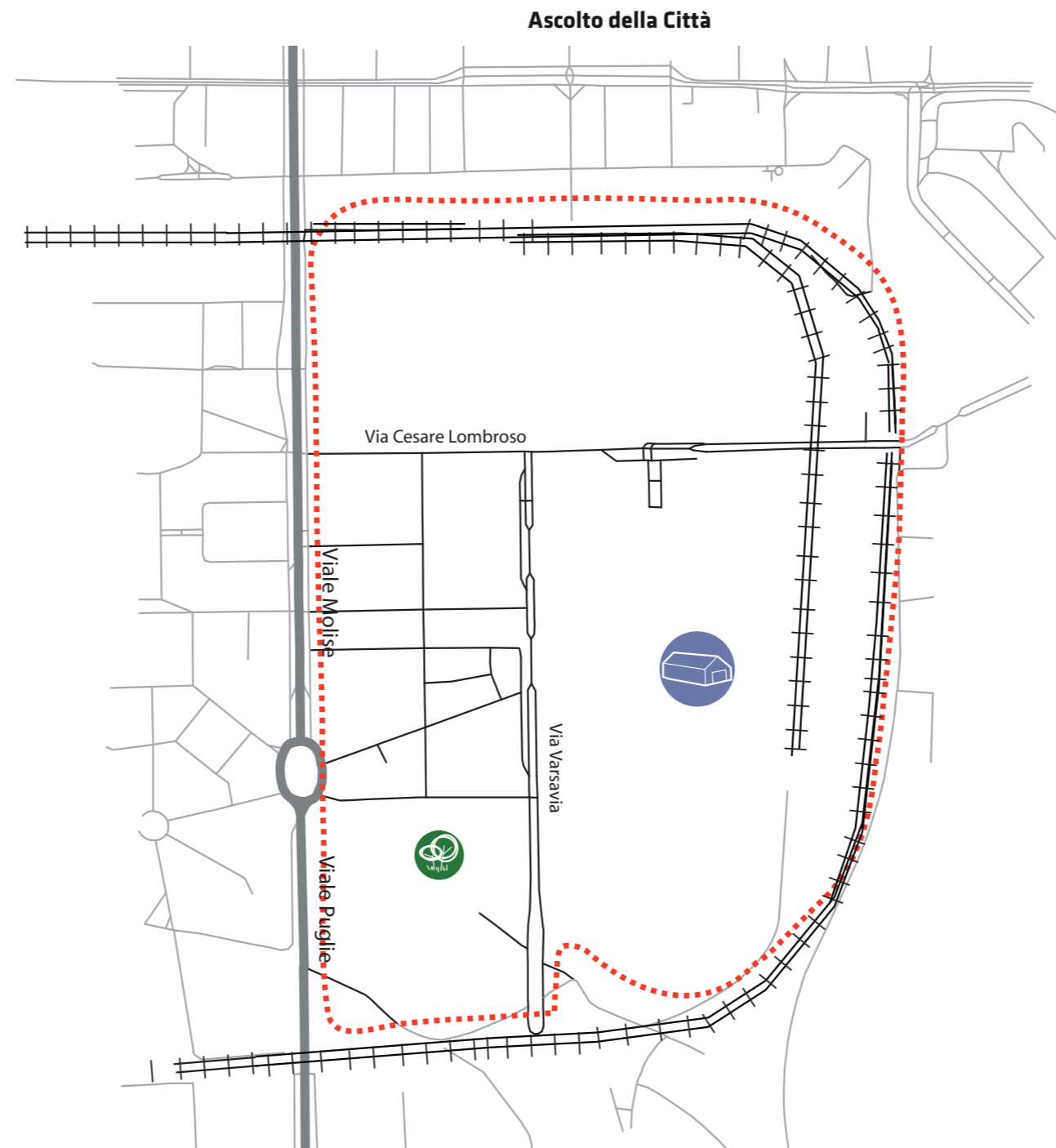
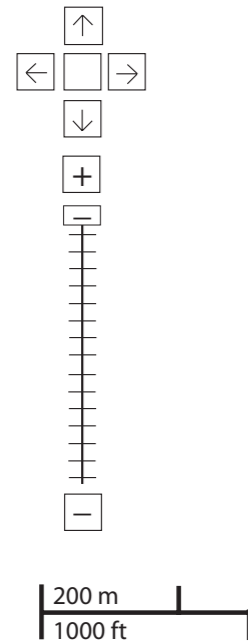
PROBLEMI	potenzialità
----------	--------------



Considerazioni derivanti dall'analisi dei media (carta stampata e web) e dagli incontri pubblici nel periodo che va da giugno 2007 a giugno 2008.

**potenzialità**

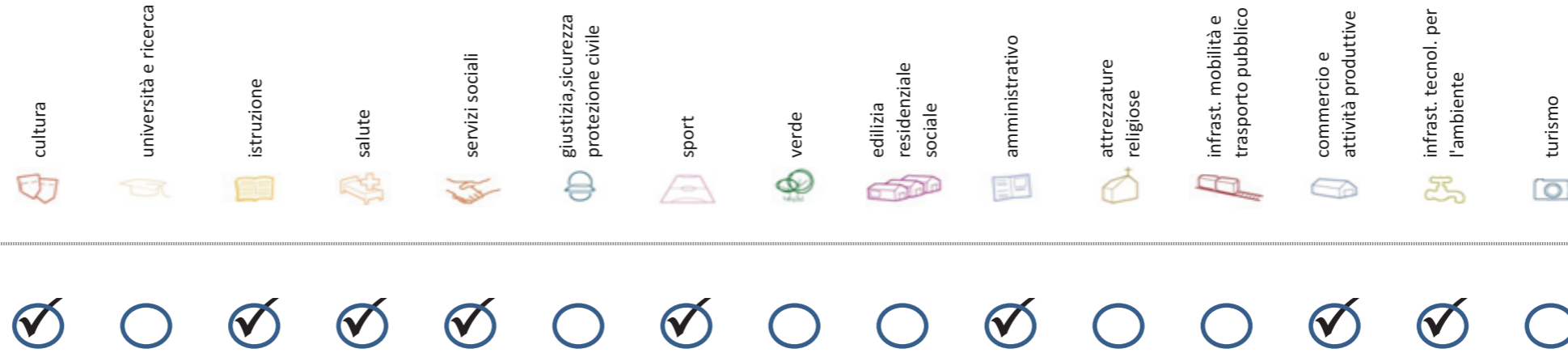
- cultura  

- università e ricerca  

- istruzione  

- salute  

- servizi sociali  

- giustizia, sicurezza e protezione civile  

- sport  

- verde  

- edilizia residenziale sociale  

- amministrativo  

- attrezzature religiose  

- infrastrutture per mobilità e trasporto pubblico  

- commercio e attività produttive  

- infrastrutture tecnologiche e per l'ambiente  

- turismo  




problemi    **POTENZIALITA'**

Considerazioni derivanti dall'analisi dei media (carta stampata e web) e dagli incontri pubblici nel periodo che va da giugno 2007 a giugno 2008.

## Soddisfazione del bisogno di servizi



Servizi di natura territoriale per cui è possibile misurare il livello di soddisfazione del bisogno in rapporto ai bacini di utenza potenziale

Esprime la quota di popolazione residente nel NIL che, essendo potenzialmente target del servizio, **rischia di non essere servita sulla base dell'offerta presente.**

Ha la funzione di ponderare il bisogno potenzialmente insoddisfatto rilevato "entro il NIL" **rispetto al complessivo bisogno del servizio espresso a livello cittadino.**

Indice sintetico che quantifica il **livello di criticità potenziale del NIL** per il servizio sulla base delle due precedenti misure. La scala va da **0 (bisogno soddisfatto)** a **5 (segnale d'attenzione)**.

Per la metodologia completa si veda il documento **"Il Piano dei Servizi del Comune di Milano – Metodologia e analisi del bisogno di servizi"**

Categoria	Tipologia di servizio	% di bisogno non soddisfatto entro il NIL	% di bisogno non soddisfatto del NIL rispetto al bisogno cittadino	Livello di criticità da 0 a 5
Cultura	Biblioteche di quartiere	0,1%	0,0%	1
	Nidi d'infanzia	26,7%	0,3%	1
Istruzione	Scuole per l'infanzia	5,8%	0,0%	1
	Scuole primarie	0,0%	0,0%	0
	Scuole sec. di I grado	62,9%	0,8%	1
Salute	Consultori pediatrici	100,0%	0,4%	1
	Strutture ambulatoriali	0,1%	0,0%	1
	Farmacie	0,7%	0,1%	1
	Medici di med. generale	0,2%	0,0%	1
Commercio e att. produttive	Pediatri di libera scelta	74,1%	0,4%	1
	Mercati rionali coperti	53,3%	0,3%	1

Categoria	Tipologia di servizio	% di bisogno non soddisfatto entro il NIL	% di bisogno non soddisfatto del NIL rispetto al bisogno cittadino	Livello di criticità da 0 a 5
Servizi sociali	CAM	100,0%	0,7%	1
	CAG	60,7%	0,3%	1
Sport	CSRCA	99,1%	0,8%	1
	Centri sportivi Calcio	0,0%	0,0%	0
	Centri sportivi	0,0%	0,0%	0
Amministrativo	Palestre	71,4%	0,4%	1
	Piscine coperte	0,0%	0,0%	0
	Strut. sport. oratoriali	0,0%	0,0%	0
Infrast. tecnol. per l'ambiente	Sedi di Milano semplice	100,0%	0,3%	1
	Uffici postali	0,3%	0,0%	1
Infrast. tecnol. per l'ambiente	Riciclerie	53,2%	0,5%	1

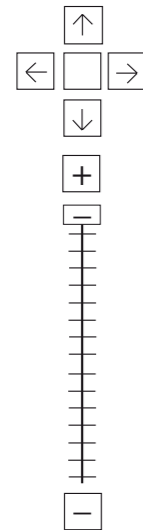
## indicatori territoriali

Analisi delle superfici	Analisi mobilità	Analisi esercizi di vicinato	Caratteristiche NIL
<p><b>Superficie Totale</b> (estensione areale totale, al lordo delle strade) 140,2 ha</p> <p>Aree in trasformazione da PGT -</p> <p>Superficie coperta / ha 18,4 % / 25,8 ha</p> <p>Superficie coperta ERP/ ha -</p> <p>Aree a verde / ha -</p>	<p><b>Mezzi pubblici</b> Numero fermate metro (FNM, Passante) 0 Numero fermate mezzi di superficie 15 pari a 0,1 unità/ha</p> <p><b>Mobilità Ambiente</b> Piste ciclabili - Superficie sosta veicoli -</p>	<p>Numero di esercizi di vicinato 59 pari a 0,4 unità/ha</p> <p>Numero di esercizi commerciali media struttura di vendita 2 pari a 0,01 unità/ha</p> <p>Numero di esercizi commerciali grande struttura di vendita 0,0 unità</p> <p>Numero di pubblici esercizi 37 pari a 0,3 unità/ha</p> <p>Superficie di vendita di esercizi di vicinato per unità di superficie territoriale 23 mq/ha pari a 0,8 mq/ab</p> <p>Superficie di vendita per esercizi di media distribuzione per unità di superficie 13 mq/ha pari a 0,5 mq/ab</p> <p>Numero imprese (2007) 23 unità</p>	<p>Presenza servizi sovra NIL -</p> <p>Presenza barriere fisiche (che rendono chiuso il NIL) -</p>

# trasformazioni in corso

Denominazione	St	superficie lorda di pavimento						funzioni compatibili
		totale	residenza	commercio	terziario	ricettivo	produttivo	
PII Scalo Porta Vittoria	137000	126132	21639	18755	31738	-	-	54000
VAR 272 viabilità via Toffetti	10138	-	-	-	-	-	-	-

stima della popolazione a fine insediamento														n° componenti					
classi d'età														n° componenti					
0-2	3-5	6-10	11-13	14-16	17-18	19-24	25-34	35-44	45-54	55-64	65-74	75+	Tot	1	2	3	4	5+	Tot
19	19	25	14	13	7	30	82	100	79	50	26	13	477	60	52	46	33	8	199
-	-	-	-	-	-	-	-	-	-	-	-	-	-	-	-	-	-	-	-

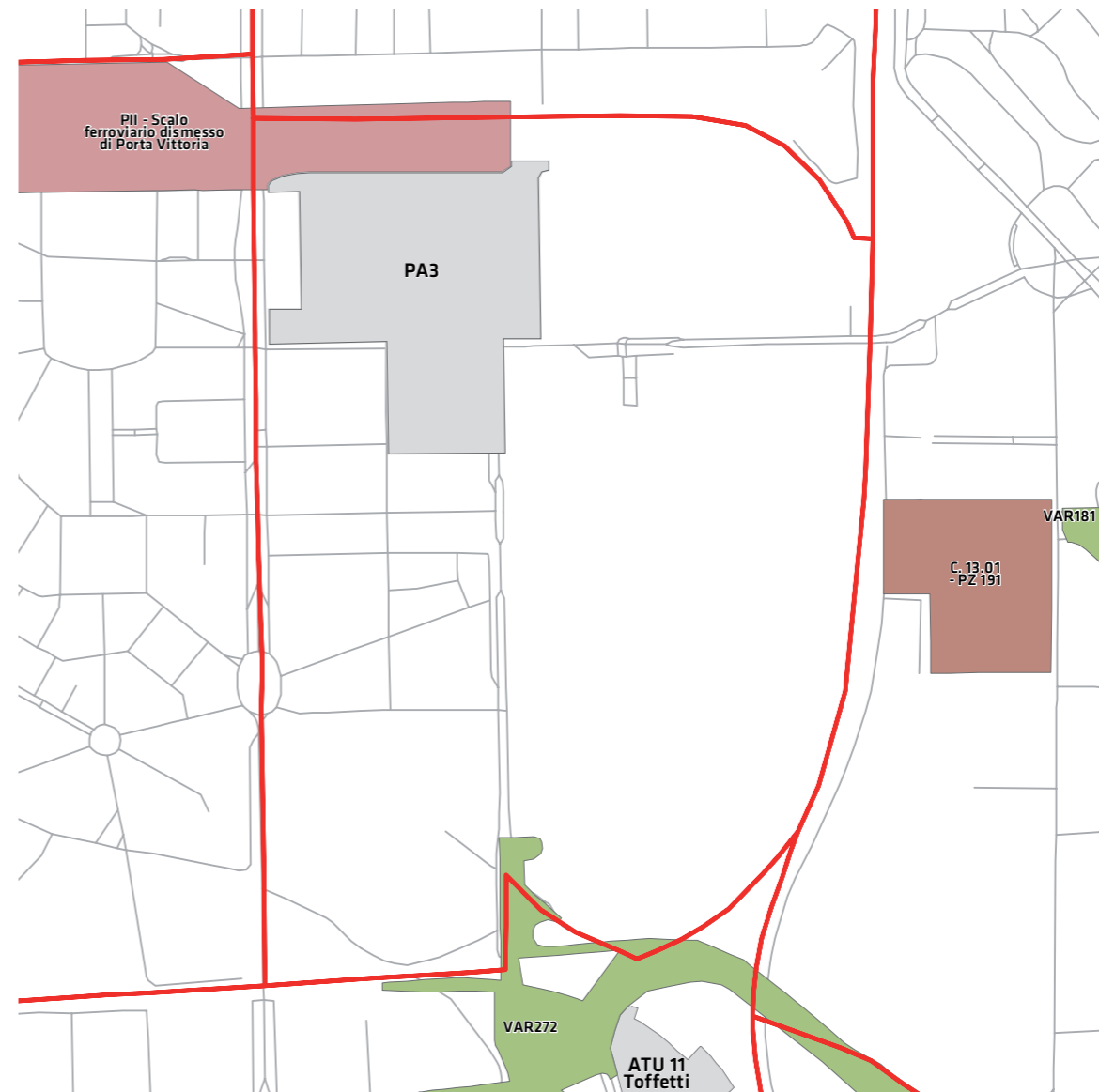


200 m  
1000 ft

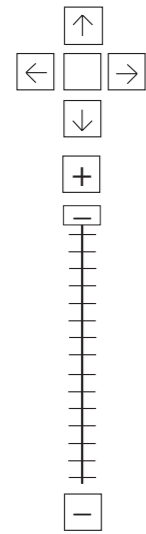
**Legenda**

- Rete stradale
- Perimetri NIL
- ATU
- Piano delle alienazioni
- Accordi di Programma
- Accordo Quadro
- Bando
- Convenzione
- Istanza
- Progetti viabilistici Expo
- PA
- PA Obbligatorie
- PCC in deroga
- PII e opere esterne
- PIR
- PRECU
- PRU
- Protocollo di Intesa
- VAR
- Zona C

Nome	Standard totale (mq)	Cessione/asservimento aree	Cessione/asservimento parcheggi	Standard monetizzato (mq)	Standard qualitativo (tipologia)	Standard qualitativo (mq eq.)	Opere aggiuntive	Urbanizzazione primaria/secondaria



## progettazione locale



200 m  
1000 ft

- Legenda**
- Rete stradale
  - Perimetri NIL
  - ... Raggi verdi
  - Verde esistente
  - Verde programmato
  - Parchi regionali
  - Aree pedonali
  - Piani di cintura urbana
  - Ambiti di trasformazione
  - Centralità locali
  - Rete trasporto pubblico esistente
  - Rete trasporto pubblico programmato
  - Fermate MM esistenti
  - Fermate MM programmate



Completamento del Parco Alessandrini e riqualificazione del Ponte di Viale Puglie. Verifica della realizzazione di spazi collettivi e luoghi di centralità locale all'interno delle aree di trasformazione.

Il NIL è parte di un Ambito di Rinnovamento Urbano. E' da prevedere una riqualificazione generale dell'assetto infrastrutturale esistente.

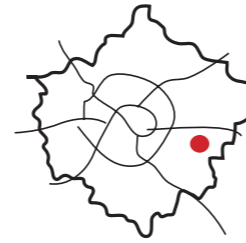
### Interventi specifici

- 29/01 Viale Puglie  
Riqualificare e proteggere i percorsi pedonali e di attraversamento
- 29/02 Parco Alessandrini  
Realizzare nuovi spazi pubblici con aree di sosta e superfici verdi





## analisi



localizzazione NIL



mappa del NIL

**Residenti:** **19.022**  
Variazione prevista al 2034: 21236 (+11,6%)

**Densità abitativa (ab/km2):** **4.978**  
Densità prevista al 2034: 5.557

### Struttura per età

**Bambini (0-5):** **891 (4,7%)**  
Variazione prevista al 2034: 898 (+0,8%)

**Minorenni (0-17):** **2829 (14,9%)**  
Variazione prevista al 2034: 2819 (-0,4%)

**Giovani (18 - 34):** **2948 (15,5%)**  
Variazione prevista al 2034: 3944 (+33,8%)

**Anziani (65+):** **5504 (28,9%)**  
Variazione prevista al 2034: 6328 (+15%)

**"Grandi" anziani (85+):** **1141 (6%)**  
Variazione prevista al 2034: 1212 (+6,2%)

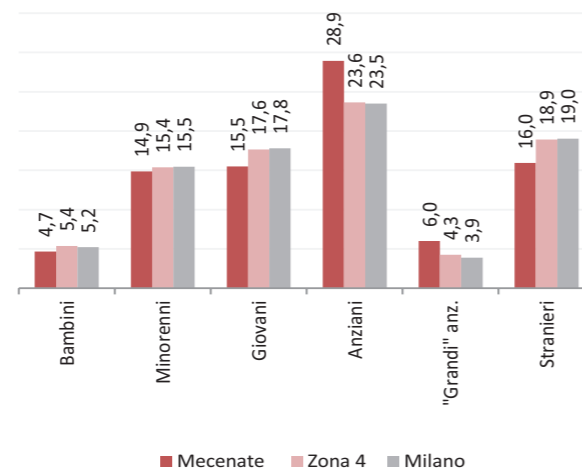
### Popolazione straniera

**Totale stranieri:** **3035 (16%)**

**Minorenni tra gli stranieri:** **666 (21,9%)**

**Cittadinanze prevalenti (% su totale stranieri)**

1° Perù	436	(14,4%)
2° Filippine	389	(12,8%)
3° Romania	261	(8,6%)



### Dotazione di servizi

**Dotazione servizi:** **mq**  
Per abitante: mq/ab

**Dotazione minima:** **mq**  
Per abitante: mq/ab

**Dotazione min. Milano:** **mq**  
Per abitante: mq/ab

### Destinazione d'uso degli edifici

**Residenziale:** **43,1%**  
A Milano: 60,2%

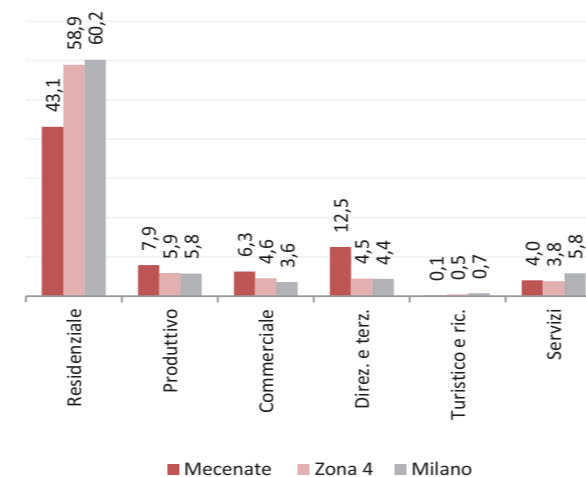
**Produttivo:** **7,9%**  
A Milano: 5,8%

**Commerciale:** **6,3%**  
A Milano: 3,6%

**Direzionale e terziario:** **12,5%**  
A Milano: 4,4%

**Turistico e ricettivo:** **0,1%**  
A Milano: 0,7%

**Servizi:** **4,0%**  
A Milano: 5,8%



### Potenzialità

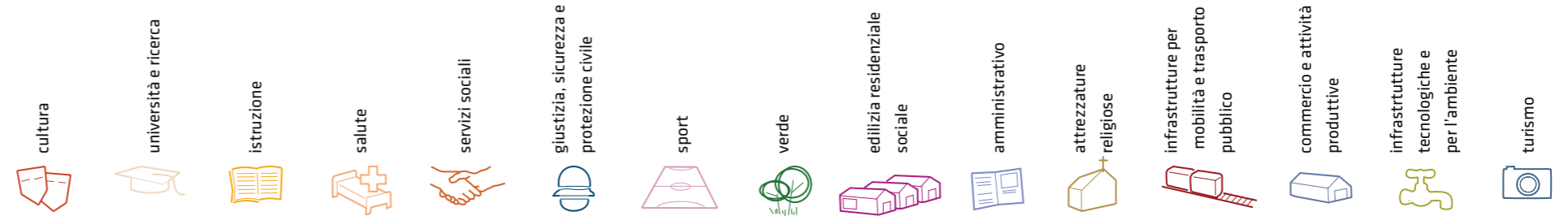
Ristrutturazione del centro per il piano antifreddo, struttura di accoglienza di via Zama  
Interventi su via Mecenate.

### Problemi

Il degrado del Quartiere Salomone.

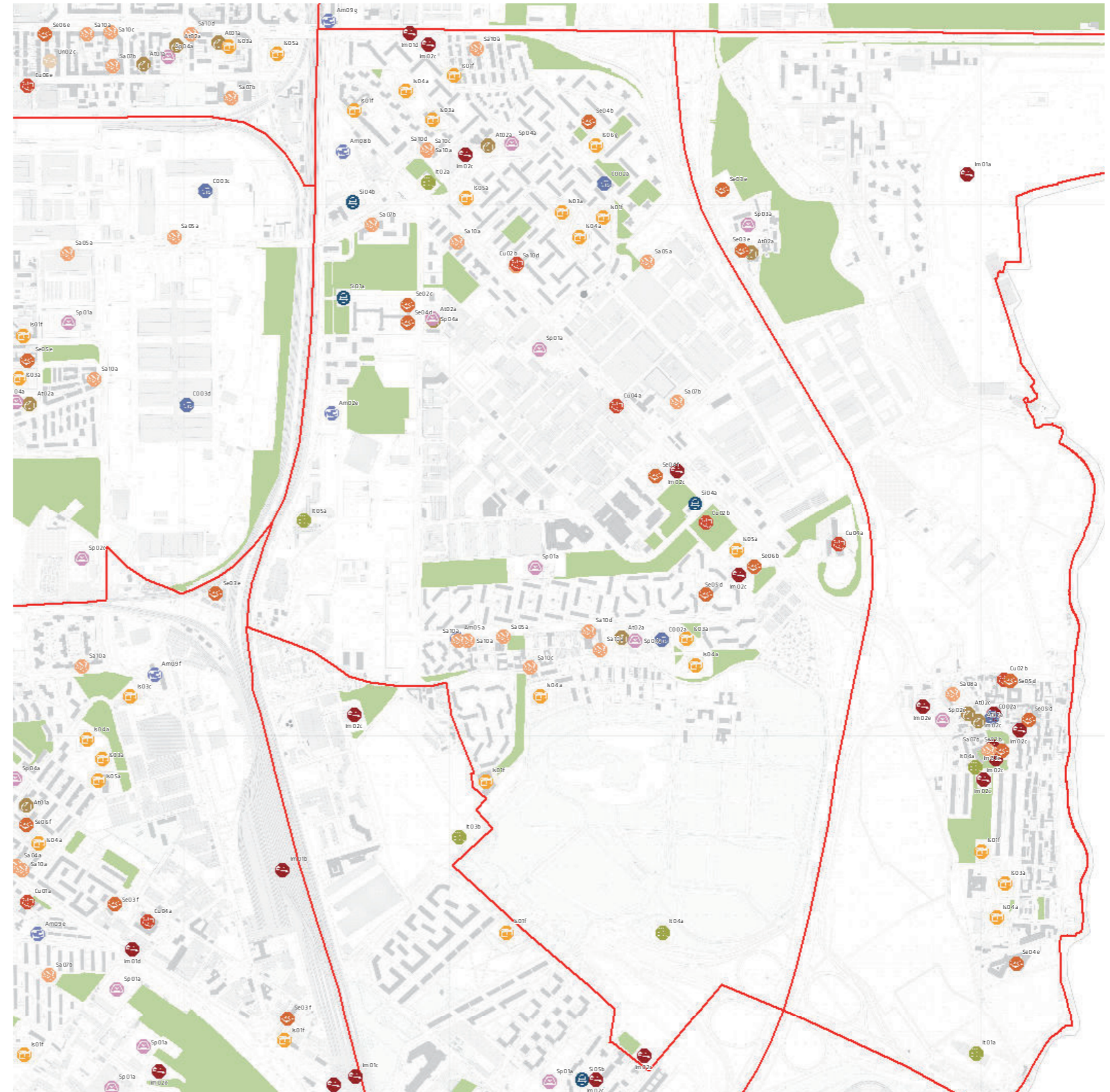
Considerazioni derivanti dall'analisi dei media (carta stampata e web) e dagli incontri pubblici nel periodo che va da giugno 2007 a giugno 2008.

# servizi esistenti e programmati\*




## Mappatura







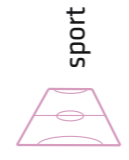








- Am01a Borsas
- Am02a Centro cucina e mensa
- Am02b Consigli di Zona
- Am02c Magazzini e depositi
- Am02d Sedi istituzionali comunali
- Am02e Uffici comunali
- Am03a Consolato
- Am05a Poste - Agenzie di base e uffici succursali
- Am06a Sedi istituzionali provinciali
- Am06b Uffici provinciali
- Am07a Sedi istituzionali regionali
- Am07b Uffici regionali
- Am08a Prefettura
- Am08b Uffici, provveditorati e agenzie statali
- Am09a Acqua potabile uffici
- Am09b Edilizia residenziale uffici
- Am09c Energia elettrica uffici
- Am09d Gas metano uffici
- Am09e Poste e telecomunicazioni uffici
- Am09f Previdenza e assistenza uffici
- Am09g Trasporti e mobilità uffici
- At01a Istituti, opere e fondazioni religiose
- At02a Chiese e santuari cattolici
- At02b Luoghi per il culto e centri di confessioni religiose
- At02c Oratori e opere parrocchiali
- At03a Uffici ecclesiastici
- Co02a Mercati rionali
- Co03b Mercato floricolo
- Co03c Mercato ittico
- Co03d Mercato ortofrutticolo
- Cu01a Associazioni culturali
- Cu02a Centri sociali e ricreativi
- Cu02b Sedi di associazioni socio-culturali e di categoria
- Cu03a Archivi
- Cu03b Biblioteche Centrali
- Cu03c Biblioteche di quartiere
- Cu03d Specialistiche e di conservazione
- Cu03e Centri di documentazione e altre biblioteche
- Cu04a Centri congressi e sale conferenze
- Cu06b Istituti Culturali e monumenti
- Cu06d Musei
- Cu06e Sedi espositive
- Cu07b Scuola di cinema
- Cu07c Scuola di danza
- Cu07d Scuola di musica
- Cu07e Scuola di teatro
- Cu08a Auditorium
- Cu08b Polifunzionale
- Cu08c Teatro
- Ed02b Residenza in locazione a canone convenzionato
- Ed02d Residenza pubblica
- Ed02e Residenza per studenti
- Gi01a Istituti penali
- Gi01b Istituti penali minorili
- Gi02a Tribunale
- Gi02c Uffici giudiziari
- Im01a Aeroporti
- Im01b Scali e depositi ferroviari
- Im01c Stazioni ferroviarie
- Im01d Stazioni MM
- Im02a Parcheggi pertinenziali
- Im02c Parcheggi pubblici esterni alla carreggiata
- Im02d Parcheggi pubblici d'interscambio
- Im02e Parcheggi pubblici per i grandi servizi pubblici
- It01a Depositi autobus, tram e metropolitana
- It01b Depositi e autorimesse (Gestione rifiuti)
- It02a Impianti e sezioni distaccate acqua potabile
- It03a Cabine e impianti gas metano
- It03b Cogeneratori gas metano
- It04a Cabine elettriche
- It04c Stazioni e sottostazioni elettriche
- It04d Unità e poli operativi distribuzione energia elettrica
- It05a Impianti di raccolta rifiuti
- It05c Smaltimento rifiuti
- It05d Impianti smaltimento e recupero rifiuti
- It06a Depuratori
- It06b Spigolatori
- Is01a Centro giochi
- Is01b Centro prima infanzia
- Is01c Micronido
- Is01d Nidi d'infanzia
- Is01e Nido aziendale
- Is01f Nido famiglia
- Is02a Scuole di formazione professionale
- Is03a Scuole per l'infanzia
- Is03b Scuole per l'infanzia speciali
- Is03c Scuole per l'infanzia straniere
- Is04a Scuole primarie
- Is04b Scuole primarie speciali
- Is04c Scuole primarie straniere
- Is05a Scuole secondarie inferiori
- Is05b Scuole secondarie inferiori speciali
- Is05c Scuole secondarie inferiori straniere
- Is06a Conservatorio
- Is06b Istituto d'Arte
- Is06c Istituto istruzione superiore
- Is06d Istituto magistrale
- Is06e Istituto professionale
- Is06f Istituto tecnico
- Is06g Liceo
- Is06h Perito
- Is07a Centri di Formazione
- Is07c Enti accreditati di formazione professionale
- Is07d Fondazione Scuole Civiche
- Is08a Tempo per le famiglie
- Sa01a Canile
- Sa02a Centri di psicologia del bambino
- Sa02c Centri ASL
- Sa02d Ufficio Relazione con il Pubblico e Direzioni ASL
- Sa02e Unità tutela dei minori
- Sa03a Cimiteri
- Sa04a Pronto soccorso e pronto intervento
- Sa05a Servizi di medicina di laboratorio
- Sa06a Struttura ospedaliera
- Sa07a Consultori Pediatrici
- Sa07b Strutture ambulatoriali
- Sa08a Strutture di ricovero e cura
- Sa09a Strutture psichiatriche
- Sa10a Farmacie
- Sa10b Medici di Medicina Generale
- Sa10c Pediatri libera scelta
- Sa10d Veterinari
- Se02a Centri aggregativi multifunzionali
- Se02b Centri aggregazione giovanili
- Se02c Centri socio ricreativi culturali per anziani
- Se03b Servizi Comunali di accesso per adulti
- Se03c Servizi Comunali specialistici per adulti
- Se03d Servizi di Assistenza Domiciliare per adulti
- Se03e Servizi Residenziali per adulti
- Se03f Servizi Territoriali per adulti
- Se04b Servizi Comunali di accesso per anziani
- Se04c Servizi Comunali specialistici per anziani
- Se04d Servizi di Assistenza Domiciliare per anziani
- Se04e Servizi Residenziali per anziani
- Se04f Servizi Territoriali per anziani
- Se05a Servizi Comunali di accesso per disabili
- Se05b Servizi Comunali specialistici per disabili
- Se05c Servizi di Assistenza Domiciliare per disabili
- Se05d Servizi Residenziali per disabili
- Se05e Servizi Territoriali per disabili
- Se06b Servizi Comunali di accesso per minori
- Se06c Servizi Comunali specialistici per minori
- Se06d Servizi di Assistenza Domiciliare per minori
- Se06e Servizi Residenziali per minori
- Se06f Servizi Territoriali per minori
- Si01a Carabinieri - Caserme e stazioni
- Si01b Carabinieri - Centro detentivo per la permanenza temporanea e assis
- Si01c Carabinieri - Comandi e uffici
- Si02a Forze Armate - Caserme e impianti
- Si02b Forze Armate - Comandi
- Si02c Forze Armate - Scuola militare
- Si03a Guardia di Finanza - Comandi interregionali e regionali
- Si03b Guardia di Finanza - Gruppi e Compagnie
- Si03c Guardia di Finanza - Nuclei regionali e provinciali polizia tributaria
- Si03d Guardia di Finanza - Nuclei speciali
- Si04a Polizia di Stato - Caserme e commissariati
- Si04b Polizia di Stato - Comandi e Posti di P.S.
- Si04c Polizia di Stato - Scuola P.S.
- Si04d Polizia Ferroviaria
- Si04e Polizia frontiera
- Si04f Polizia stradale
- Si04g Questura
- Si05a Polizia Locale - Autoparco e depositi giudiziari
- Si05b Polizia Locale - Comandi e presidi
- Si05c Polizia Locale - Nuclei
- Si05d Polizia Locale - Scuola polizia municipale
- Si05e Polizia Locale - Sezioni
- Si07a Protezione Civile - Aree di esercitazione
- Si07b Protezione Civile - Sedi
- Si08a Vigili del Fuoco - Caserma e uffici
- Sp01a Centri polivalenti
- Sp02b Centri balneari
- Sp02c Centri sportivi
- Sp02d Piscine
- Sp03a Grande impianto
- Sp03c Stadio pubblico o regolato da atto d'asservimento
- Sp04a Strutture sportive oratoriali
- Tu01a Campi
- Tu01b Ostelli
- Tu02a Fiera e spazi espositivi
- Un01a Centri ricerca/laboratori di ricerca
- Un02a Accademie e Istituti superiori di studi
- Un02b Incubatori d'impresa
- Un02c Sedi e poli universitari
- Un02d Servizi per studenti
- Ve01a Giardino di quartiere
- Ve01b Giardino pubblico
- Ve01c Parco estensivo
- Ve01d Parco storico
- Ve01e Parco urbano

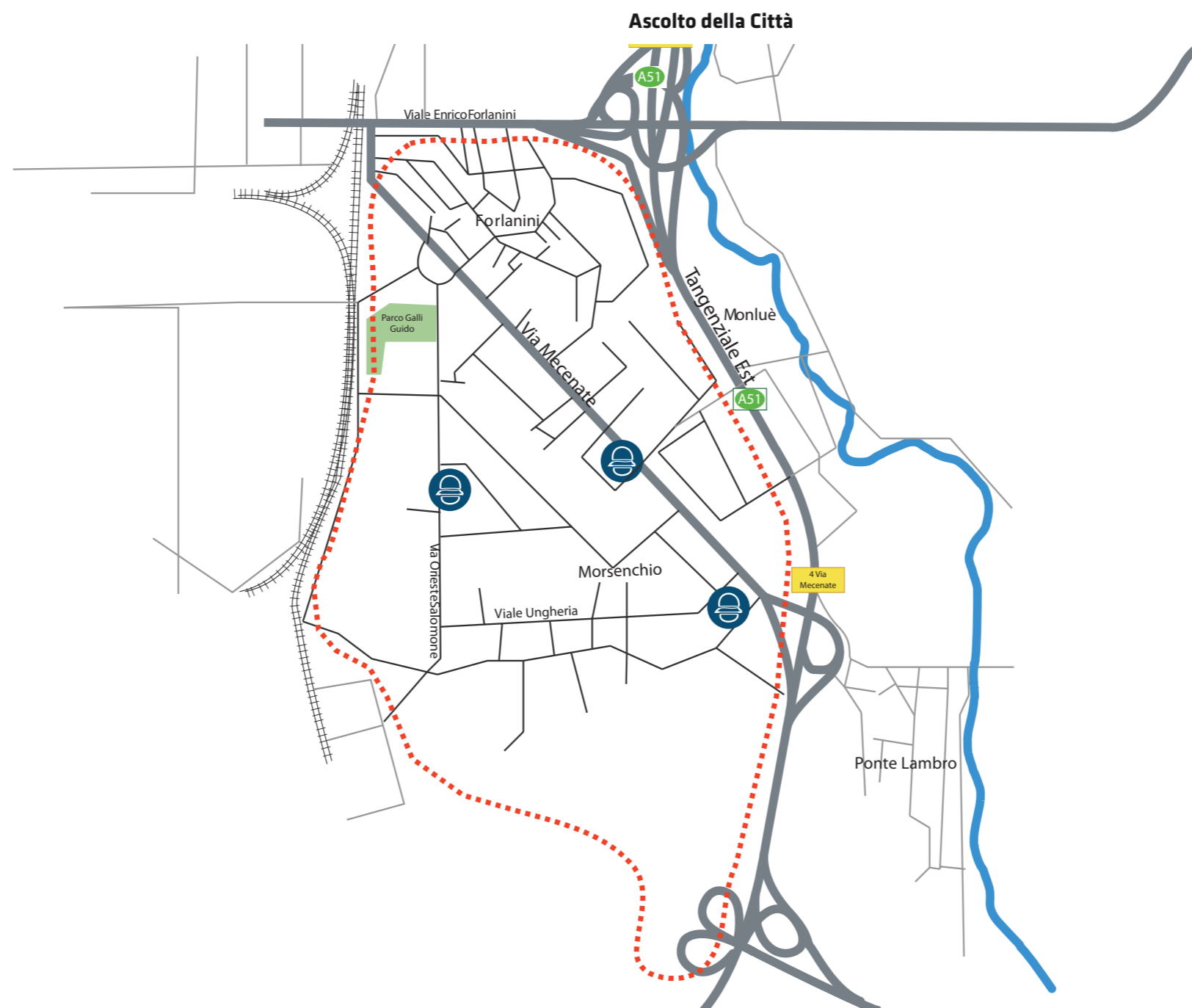
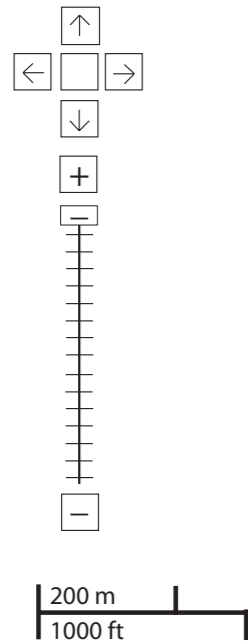


\*Servizi programmati dal Piano Triennale delle Opere Pubbliche (PTOOPP)

											
<b>TOT. (mq)</b>	887	77.285	3.202	16.758	25.772	56.968	27.310	3.710	18.421	55.639	233.036
di cui <b>SERVIZI INDISPENSABILI (mq)</b>	-	77.285	3.202	16.758	25.772	56.968	27.310	-	18.421	55.639	233.036
<i>Offerta complessiva servizi</i>											
	1 Cu02a	4 Is01f	1 Sa02a	2 Se02a	1 Si01a	2 Sp01a	3 Am02e	3 At02a	1 Im01d	1 It02a	189.048 Ve01a
	2 Cu02b	1 Is02a	1 Sa02e	1 Se02b	1 Si04a	1 Sp02b	2 Am05a		5 Im02c	1 It04a	43.988 Ve01b
	2 Cu04a	5 Is03a	2 Sa05a	2 Se02c	1 Si04b	1 Sp02c	1 Am06b			1 It05a	
	1 Cu07d	4 Is04a	1 Sa06a	1 Se03b	1 Si05b	3 Sp04a	1 Am08b				
		2 Is05a	1 Sa07a	1 Se03d			1 Am09f				
		1 Is06e	2 Sa07b	1 Se04b							
		1 Is06g	2 Sa09a	2 Se04d							
			6 Sa10a	1 Se04e							
			2 Sa10c	3 Se04f							
			3 Sa10d	1 Se05d							
				3 Se05e							
				1 Se06b							
				3 Se06d							
				1 Se06e							
				2 Se06f							
















**problemi**

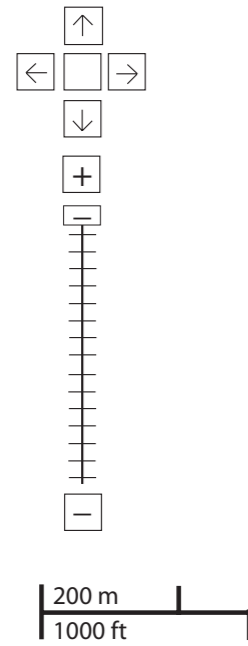
- cultura 
- università e ricerca 
- istruzione 
- salute 
- servizi sociali 
- giustizia, sicurezza e protezione civile 
- sport 
- verde 
- edilizia residenziale sociale 
- amministrativo 
- attrezzature religiose 
- infrastrutture per mobilità e trasporto pubblico 
- commercio e attività produttive 
- infrastrutture tecnologiche e per l'ambiente 
- turismo 



Considerazioni derivanti dall'analisi dei media (carta stampata e web) e dagli incontri pubblici nel periodo che va da giugno 2007 a giugno 2008.

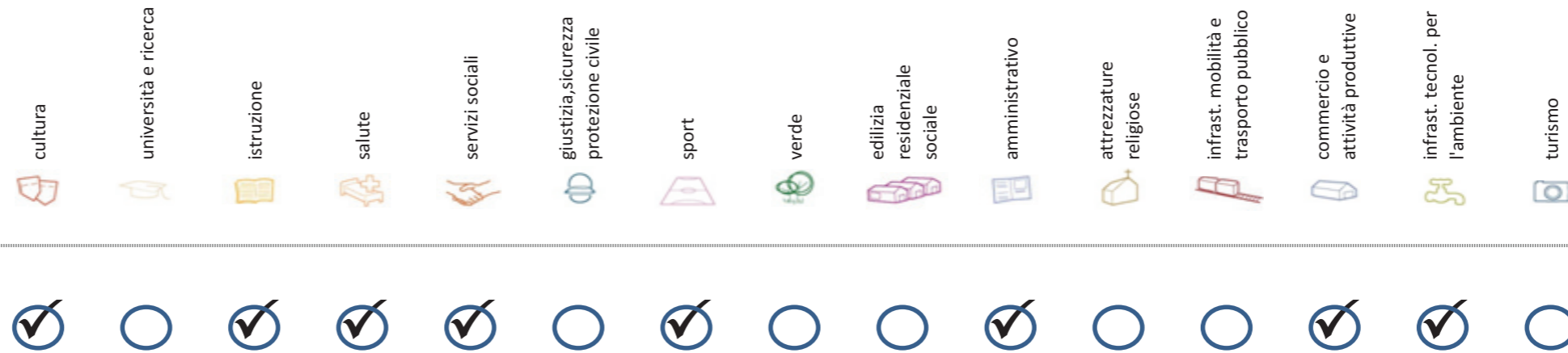
**potenzialità**

- cultura  

- università e ricerca  

- istruzione  

- salute  

- servizi sociali  

- giustizia, sicurezza e protezione civile  

- sport  

- verde  

- edilizia residenziale sociale  

- amministrativo  

- attrezzature religiose  

- infrastrutture per mobilità e trasporto pubblico  

- commercio e attività produttive  

- infrastrutture tecnologiche e per l'ambiente  

- turismo  




Considerazioni derivanti dall'analisi dei media (carta stampata e web) e dagli incontri pubblici nel periodo che va da giugno 2007 a giugno 2008.

## Soddisfazione del bisogno di servizi



Servizi di natura territoriale per cui è possibile misurare il livello di soddisfazione del bisogno in rapporto ai bacini di utenza potenziale

Esprime la quota di popolazione residente nel NIL che, essendo potenzialmente target del servizio, **rischia di non essere servita sulla base dell'offerta presente.**

Ha la funzione di ponderare il bisogno potenzialmente insoddisfatto rilevato "entro il NIL" **rispetto al complessivo bisogno del servizio espresso a livello cittadino.**

Indice sintetico che quantifica il **livello di criticità potenziale del NIL** per il servizio sulla base delle due precedenti misure. La scala va da **0 (bisogno soddisfatto)** a **5 (segnale d'attenzione)**.

Per la metodologia completa si veda il documento **"Il Piano dei Servizi del Comune di Milano – Metodologia e analisi del bisogno di servizi"**

Categoria	Tipologia di servizio	% di bisogno non soddisfatto entro il NIL	% di bisogno non soddisfatto del NIL rispetto al bisogno cittadino	Livello di criticità da 0 a 5
Cultura	Biblioteche di quartiere	99,9%	4,5%	4
	Nidi d'infanzia	25,5%	1,3%	2
Istruzione	Scuole per l'infanzia	70,6%	1,4%	3
	Scuole primarie	17,1%	1,3%	1
	Scuole sec. di I grado	18,6%	1,4%	1
	Consultori pediatrici	80,4%	1,6%	2
Salute	Strutture ambulatoriali	77,7%	4,2%	3
	Farmacie	21,6%	8,7%	1
	Medici di med. generale	15,5%	5,6%	2
	Pediatri di libera scelta	31,5%	0,9%	1
Commercio e att. produttive	Mercati rionali coperti	56,4%	1,4%	1

Categoria	Tipologia di servizio	% di bisogno non soddisfatto entro il NIL	% di bisogno non soddisfatto del NIL rispetto al bisogno cittadino	Livello di criticità da 0 a 5
Servizi sociali	CAM	37,4%	1,4%	1
	CAG	4,1%	0,1%	1
Sport	CSRCA	22,3%	1,1%	1
	Centri sportivi Calcio	17,2%	0,6%	1
	Centri sportivi	16,0%	0,8%	1
	Palestre	97,1%	3,0%	3
Amministrativo	Piscine coperte	0,0%	0,0%	0
	Strut. sport. oratoriali	0,9%	0,1%	1
	Sedi di Milano semplice	76,4%	1,2%	2
Infrast. tecnol. per l'ambiente	Uffici postali	52,8%	2,8%	3
	Riciclerie	33,5%	1,6%	1

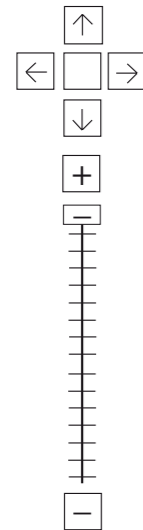
## indicatori territoriali

Analisi delle superfici	Analisi mobilità	Analisi esercizi di vicinato	Caratteristiche NIL
<p><b>Superficie Totale</b> (estensione areale totale, al lordo delle strade) 382,1 ha</p> <p>Aree in trasformazione da PGT 36,01 % / 137,2 ha</p> <p>Superficie coperta / ha 16,3 % / 62,3 ha</p> <p>Superficie coperta ERP/ ha 1,5 % / 5,7 ha</p> <p>Aree a verde / ha 7,4 % / 28,3 ha</p>	<p><b>Mezzi pubblici</b> Numero fermate metro (FNM, Passante) 0 Numero fermate mezzi di superficie 86 pari a 0,2 unità/ha</p> <p><b>Mobilità Ambiente</b> Piste ciclabili 0,3 m/ab Superficie sosta veicoli n.d.</p>	<p>Numero di esercizi di vicinato 174 pari a 0,5 unità/ha</p> <p>Numero di esercizi commerciali media struttura di vendita 5 pari a 0,01 unità/ha</p> <p>Numero di esercizi commerciali grande struttura di vendita 0,0 unità</p> <p>Numero di pubblici esercizi 59 pari a 0,2 unità/ha</p> <p>Superficie di vendita di esercizi di vicinato per unità di superficie territoriale 30 mq/ha pari a 0,6 mq/ab</p> <p>Superficie di vendita per esercizi di media distribuzione per unità di superficie 14 mq/ha pari a 0,3 mq/ab</p> <p>Numero imprese (2007) 60 unità</p>	<p>Presenza servizi sovra NIL Centri ricerca</p> <p>Presenza barriere fisiche (che rendono chiuso il NIL) Si</p>

# trasformazioni in corso

Denominazione	St	superficie lorda di pavimento						
		totale	residenza	commercio	terziario	ricettivo	produttivo	funzioni compatibili
VAR 181 via Salomone	-	-	-	-	-	-	-	-
PII S. Giulia Rogoredo Montecity	962094	695680	351665	30000	162785	80780	-	70450
C 13.01-PZ 191	-	-	-	-	-	-	-	-

stima della popolazione a fine insediamento														n° componenti					
classi d'età																			
0-2	3-5	6-10	11-13	14-16	17-18	19-24	25-34	35-44	45-54	55-64	65-74	75+	Tot	1	2	3	4	5+	Tot
-	-	-	-	-	-	-	-	-	-	-	-	-	-	-	-	-	-	-	-
478	419	578	307	247	145	452	1646	2088	1144	759	479	236	8977	876	938	892	713	172	3591
-	-	-	-	-	-	-	-	-	-	-	-	-	-	-	-	-	-	-	-

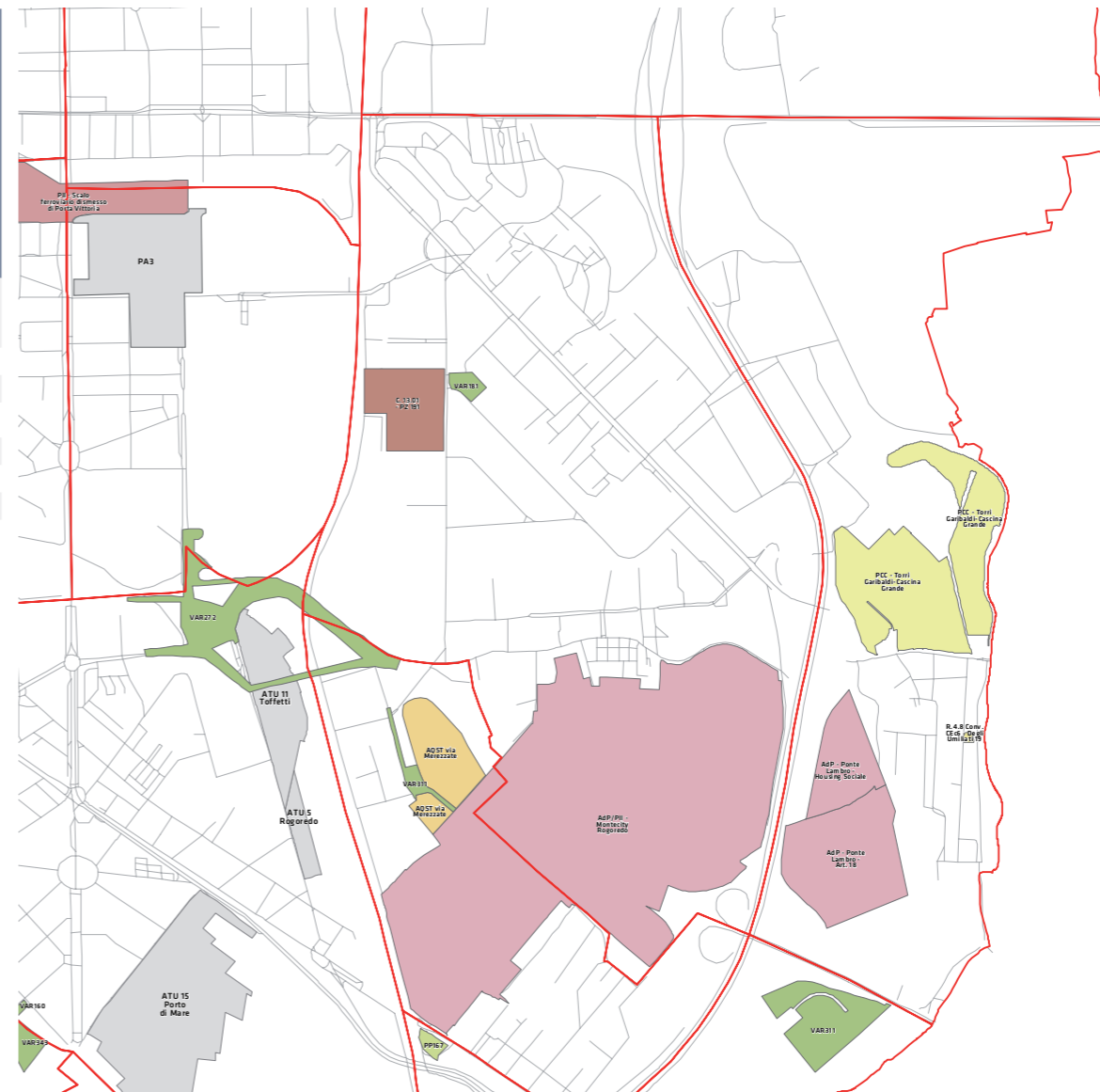


200 m  
1000 ft

### Legenda

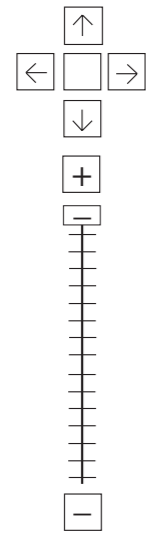
- Rete stradale
- Perimetri NIL
- ATU
- Piano delle alienazioni
- Accordi di Programma
- Accordo Quadro
- Bando
- Convenzione
- Istanza
- Progetti viabilistici Expo
- PA
- PA Obbligatorie
- PCC in deroga
- PII e opere esterne
- PIR
- PRECU
- PRU
- Protocollo di Intesa
- VAR
- Zona C

Nome	Standard totale (mq)	Cessione/asservimento aree	Cessione/asservimento parcheggi	Standard monetizzato (mq)	Standard qualitativo (tipologia)	Standard qualitativo (mq eq)	Opere aggiuntive	Urbanizzazione primaria/secondaria
PII Santa Giulia Rogoredo Montecity	1269193				RSD	71735	centro con-gressi	



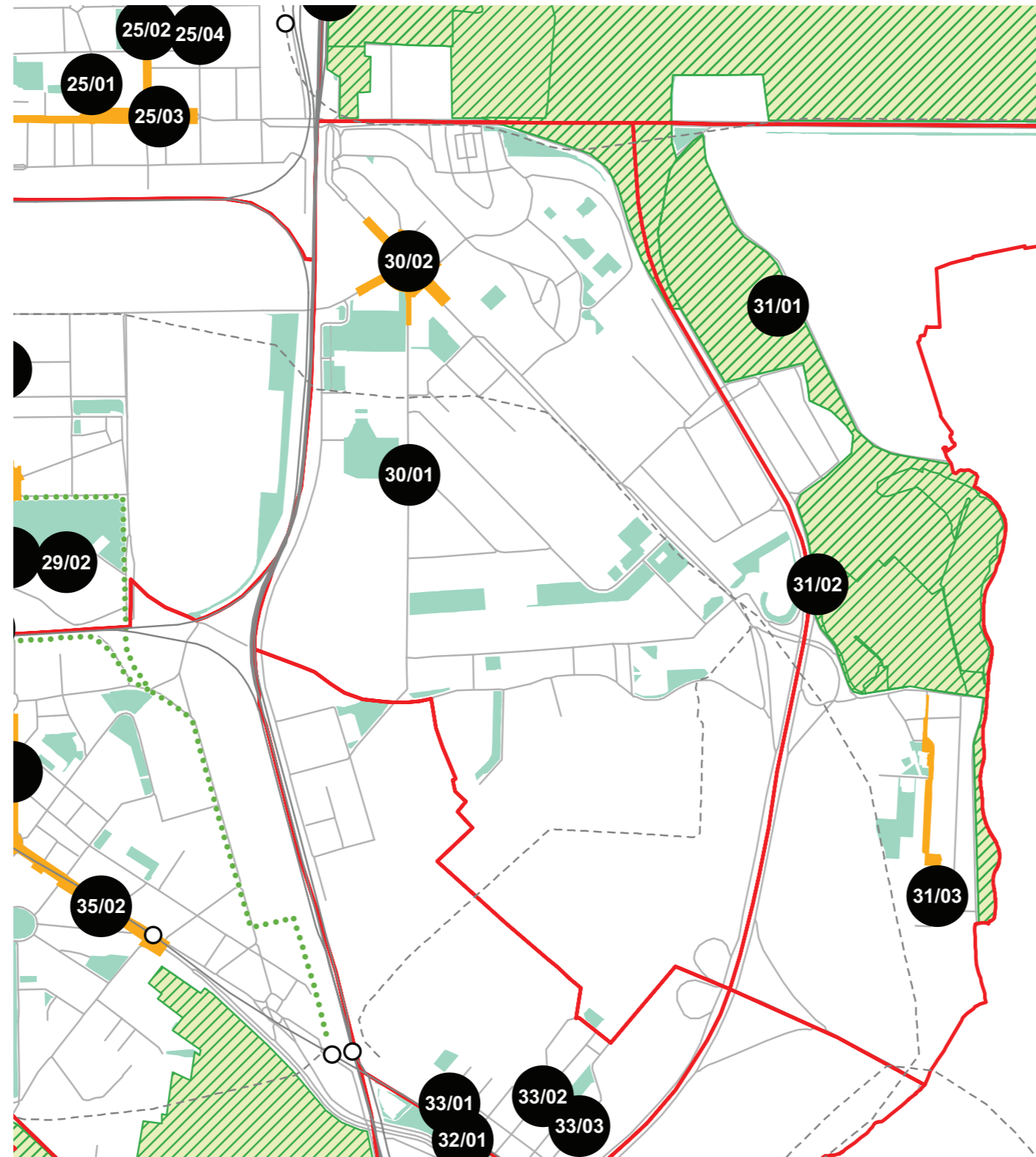


## progettazione locale



200 m  
1000 ft

- Legenda**
- Rete stradale
  - Perimetri NIL
  - ... Raggi verdi
  - Verde esistente
  - Verde programmato
  - Parchi regionali
  - Aree pedonali
  - Piani di cintura urbana
  - Ambiti di trasformazione
  - Centralità locali
  - Rete trasporto pubblico esistente
  - Rete trasporto pubblico programmato
  - Fermate MM esistenti
  - Fermate MM programmate



Riqualificare e ampliare gli spazi pedonali di via Mecenate, in particolare in piazza Ovidio e all'imbocco su viale Forlanini.

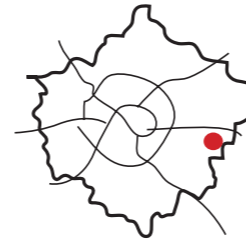
Il NIL è parte di un Ambito di Rinnovamento Urbano. E' da prevedere una riqualificazione generale dell'assetto infrastrutturale esistente.

### Interventi specifici

- 30/01 Via Mecenate  
Completare la messa in sicurezza degli attraversamenti pedonali
- 30/02 Via Salomone  
Riqualificare le aree dell'ex Aeroporto di Taliedo prevedendo un mix funzionale di servizi e verde a beneficio dell'intera zona



## analisi



localizzazione NIL



mappa del NIL

**Residenti:** **5.083**  
Variazione prevista al 2034: 5849 (+15,1%)

**Densità abitativa (ab/km2):** **1.926**  
Densità prevista al 2034: 2.216

### Struttura per età

**Bambini (0-5):** **328 (6,5%)**  
Variazione prevista al 2034: 330 (+0,6%)

**Minorenni (0-17):** **986 (19,4%)**  
Variazione prevista al 2034: 985 (-0,1%)

**Giovani (18 - 34):** **1214 (23,9%)**  
Variazione prevista al 2034: 1630 (+34,3%)

**Anziani (65+):** **746 (14,7%)**  
Variazione prevista al 2034: 1025 (+37,4%)

**"Grandi" anziani (85+):** **75 (1,5%)**  
Variazione prevista al 2034: 101 (+34,7%)

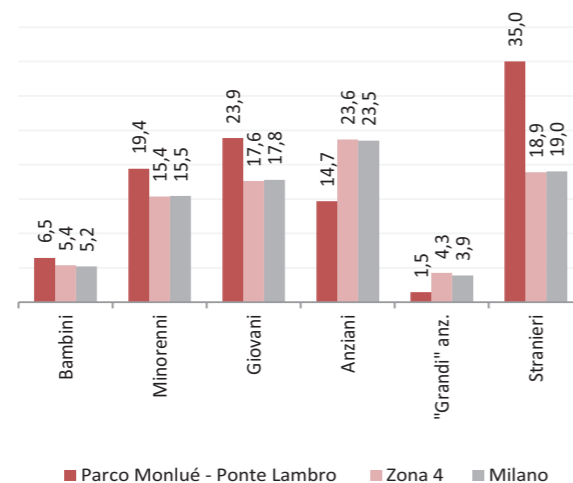
### Popolazione straniera

**Totale stranieri:** **1781 (35%)**

**Minorenni tra gli stranieri:** **399 (22,4%)**

**Cittadinanze prevalenti (% su totale stranieri)**

1° Egitto	268 (15%)
2° Ecuador	198 (11,1%)
3° Perù	190 (10,7%)



### Dotazione di servizi

**Dotazione servizi:** **mq**  
Per abitante: mq/ab

**Dotazione minima:** **mq**  
Per abitante: mq/ab

**Dotazione min. Milano:** **mq**  
Per abitante: mq/ab

### Destinazione d'uso degli edifici

**Residenziale:** **55,0%**  
A Milano: 60,2%

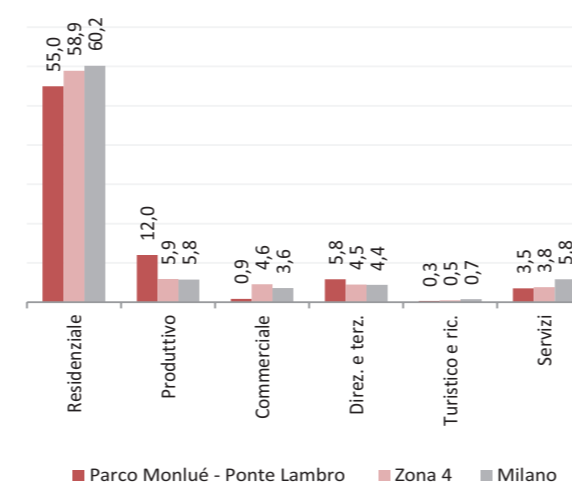
**Produttivo:** **12,0%**  
A Milano: 5,8%

**Commerciale:** **0,9%**  
A Milano: 3,6%

**Direzionale e terziario:** **5,8%**  
A Milano: 4,4%

**Turistico e ricettivo:** **0,3%**  
A Milano: 0,7%

**Servizi:** **3,5%**  
A Milano: 5,8%



### Potenzialità

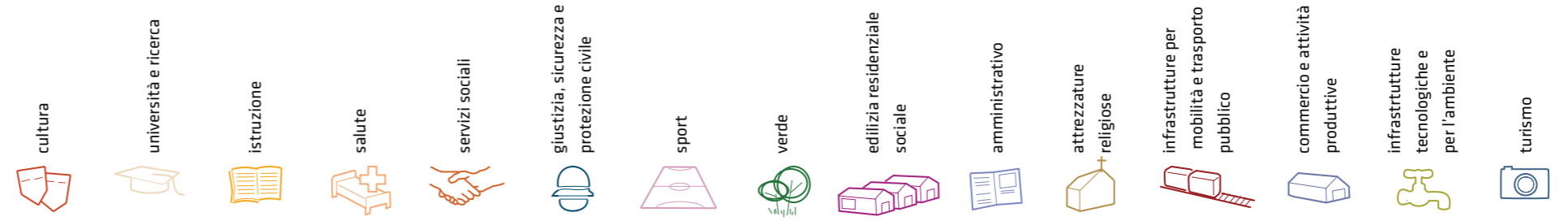
Cascina Monluè propone iniziative di successo. C'è una proposta di progetto per un nuovo un centro sportivo.

### Problemi

Il cosiddetto "Ecomostro", un albergo mai finito per i mondiali di calcio del '90, è ricettacolo per malviventi. Vi sono problemi di degrado degli edifici di edilizia popolare e conflitti locali per via delle attività della Cascina Monluè.

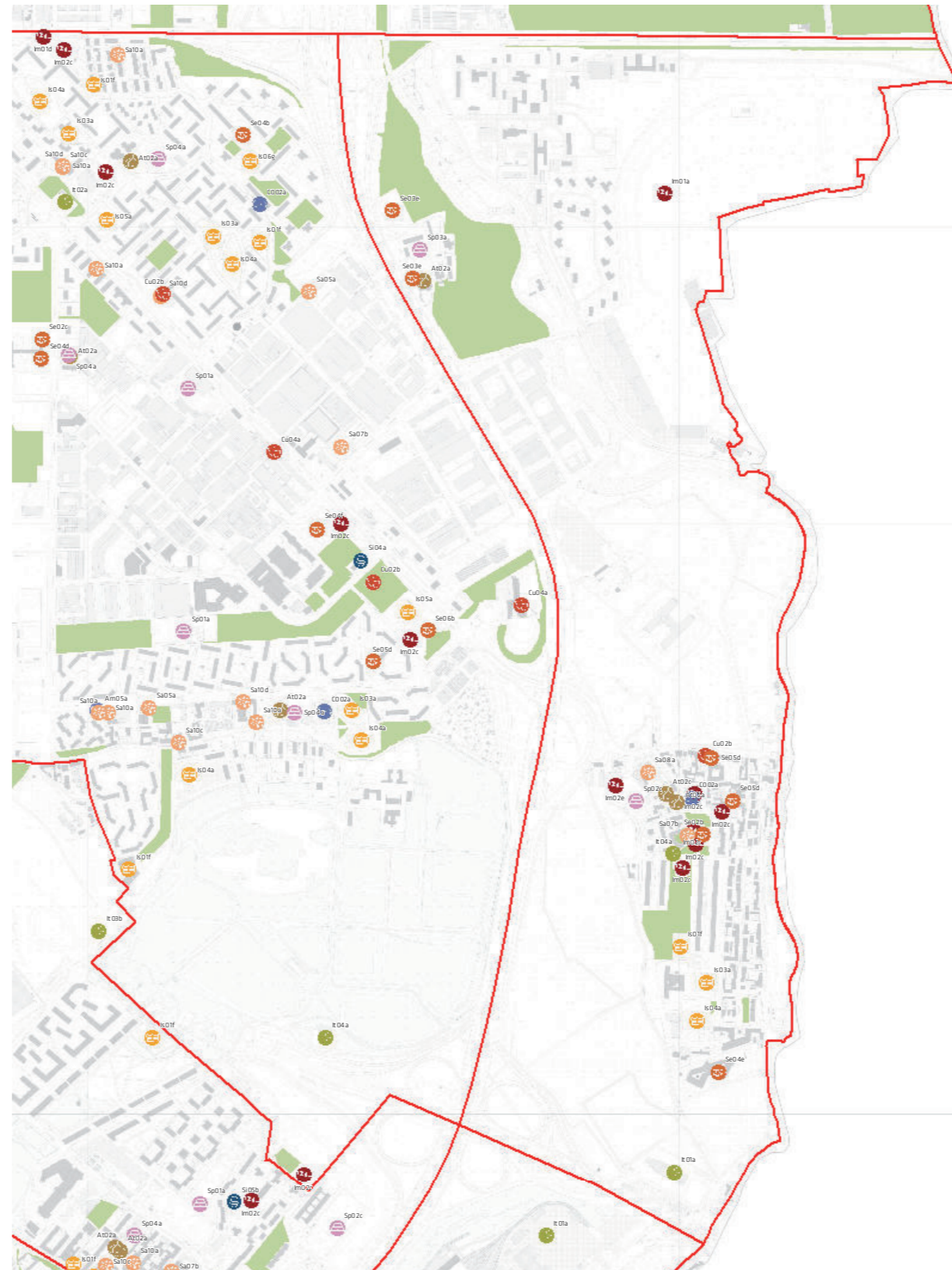
Considerazioni derivanti dall'analisi dei media (carta stampata e web) e dagli incontri pubblici nel periodo che va da giugno 2007 a giugno 2008.

# servizi esistenti e programmati\*
















































## Mappatura
















- Am01a Borsas
- Am02a Centro cucina e mensa
- Am02b Consigli di Zona
- Am02c Magazzini e depositi
- Am02d Sedi istituzionali comunali
- Am02e Uffici comunali
- Am03a Consolato
- Am05a Poste - Agenzie di base e uffici succursali
- Am06a Sedi istituzionali provinciali
- Am06b Uffici provinciali
- Am07a Sedi istituzionali regionali
- Am07b Uffici regionali
- Am08a Prefettura
- Am08b Uffici, provveditorati e agenzie statali
- Am09a Acqua potabile uffici
- Am09b Edilizia residenziale uffici
- Am09c Energia elettrica uffici
- Am09d Gas metano uffici
- Am09e Poste e telecomunicazioni uffici
- Am09f Previdenza e assistenza uffici
- Am09g Trasporti e mobilità uffici
- At01a Istituti, opere e fondazioni religiose
- At02a Chiese e santuari cattolici
- At02b Luoghi per il culto e centri di confessioni religiose
- At02c Oratori e opere parrocchiali
- At03a Uffici ecclesiastici
- Co02a Mercati rionali
- Co03b Mercato floricolo
- Co03c Mercato ittico
- Co03d Mercato ortofrutticolo
- Cu01a Associazioni culturali
- Cu02a Centri sociali e ricreativi
- Cu02b Sedi di associazioni socio-culturali e di categoria
- Cu03a Archivi
- Cu03b Biblioteche Centrali
- Cu03c Biblioteche di quartiere
- Cu03d Specialistiche e di conservazione
- Cu03e Centri di documentazione e altre biblioteche
- Cu04a Centri congressi e sale conferenze
- Cu06b Istituti Culturali e monumenti
- Cu06d Musei
- Cu06e Sedi espositive
- Cu07b Scuola di cinema
- Cu07c Scuola di danza
- Cu07d Scuola di musica
- Cu07e Scuola di teatro
- Cu08a Auditorium
- Cu08b Polifunzionale
- Cu08c Teatro
- Ed02b Residenza in locazione a canone convenzionato
- Ed02d Residenza pubblica
- Ed02e Residenza per studenti
- Gi01a Istituti penali
- Gi01b Istituti penali minorili
- Gi02a Tribunali
- Gi02c Uffici giudiziari
- Im01a Aeroporti
- Im01b Scali e depositi ferroviari
- Im01c Stazioni ferroviarie
- Im01d Stazioni MM
- Im02a Parcheggi pertinenziali
- Im02c Parcheggi pubblici esterni alla carreggiata
- Im02d Parcheggi pubblici d'interscambio
- Im02e Parcheggi pubblici per i grandi servizi pubblici
- It01a Depositi autobus, tram e metropolitana
- It01b Depositi e autorimesse (Gestione rifiuti)
- It02a Impianti e sezioni distaccate acqua potabile
- It03a Cabine e impianti gas metano
- It03b Cogeneratori gas metano
- It04a Cabine elettriche
- It04c Stazioni e sottostazioni elettriche
- It04d Unità e poli operativi distribuzione energia elettrica
- It05a Impianti di raccolta rifiuti
- It05c Smaltimento rifiuti
- It05d Impianti smaltimento e recupero rifiuti
- It06a Depuratori
- It06b Sgrigliatori
- Is01a Centro giochi
- Is01b Centro prima infanzia
- Is01c Micronido
- Is01d Nidi d'infanzia
- Is01g Nido aziendale
- Is01h Nido famiglia
- Is02a Scuole di formazione professionale
- Is03a Scuole per l'infanzia
- Is03b Scuole per l'infanzia speciali
- Is03c Scuole per l'infanzia straniere
- Is04a Scuole primarie
- Is04b Scuole primarie speciali
- Is04c Scuole primarie straniere
- Is05a Scuole secondarie inferiori
- Is05b Scuole secondarie inferiori speciali
- Is05c Scuole secondarie inferiori straniere
- Is06a Conservatorio
- Is06b Istituto d'Arte
- Is06c Istituto istruzione superiore
- Is06d Istituto magistrale
- Is06e Istituto professionale
- Is06f Istituto tecnico
- Is06g Liceo
- Is06h Perito
- Is07a Centri di Formazione
- Is07c Enti accreditati di formazione professionale
- Is07d Fondazione Scuole Civiche
- Is08a Tempo per le famiglie
- Sa01a Canile
- Sa02a Centri di psicologia del bambino
- Sa02c Centri ASL
- Sa02d Ufficio Relazione con il Pubblico e Direzioni ASL
- Sa02e Unità tutela dei minori
- Sa03a Cimiteri
- Sa04a Pronto soccorso e pronto intervento
- Sa05a Servizi di medicina di laboratorio
- Sa06a Struttura ospedaliera
- Sa07a Consultori Pediatrici
- Sa07b Strutture ambulatoriali
- Sa08a Strutture di ricovero e cura
- Sa09a Strutture psichiatriche
- Sa10a Farmacie
- Sa10b Medici di Medicina Generale
- Sa10c Pediatri libera scelta
- Sa10d Veterinari
- Se02a Centri aggregativi multifunzionali
- Se02b Centri aggregazione giovanili
- Se02c Centri socio ricreativi culturali per anziani
- Se03b Servizi Comunali di accesso per adulti
- Se03c Servizi Comunali specialistici per adulti
- Se03d Servizi di Assistenza Domiciliare per adulti
- Se03e Servizi Residenziali per adulti
- Se03f Servizi Territoriali per adulti
- Se04b Servizi Comunali di accesso per anziani
- Se04c Servizi Comunali specialistici per anziani
- Se04d Servizi di Assistenza Domiciliare per anziani
- Se04e Servizi Residenziali per anziani
- Se04f Servizi Territoriali per anziani
- Se05a Servizi Comunali di accesso per disabili
- Se05b Servizi Comunali specialistici per disabili
- Se05c Servizi di Assistenza Domiciliare per disabili
- Se05d Servizi Residenziali per disabili
- Se05e Servizi Territoriali per disabili
- Se06b Servizi Comunali di accesso per minori
- Se06c Servizi Comunali specialistici per minori
- Se06d Servizi di Assistenza Domiciliare per minori
- Se06e Servizi Residenziali per minori
- Se06f Servizi Territoriali per minori
- Si01a Carabinieri - Caserme e stazioni
- Si01b Carabinieri - Centro detentivo per la permanenza temporanea e assis
- Si01c Carabinieri - Comandi e uffici
- Si02a Forze Armate - Caserme e impianti
- Si02b Forze Armate - Comandi
- Si02c Forze Armate - Scuola militare
- Si03a Guardia di Finanza - Comandi interregionali e regionali
- Si03b Guardia di Finanza - Gruppi e Compagnie
- Si03c Guardia di Finanza - Nuclei regionali e provinciali polizia tributaria
- Si03d Guardia di Finanza - Nuclei speciali
- Si04a Polizia di Stato - Caserme e commissariati
- Si04b Polizia di Stato - Comandi e Posti di P.S.
- Si04c Polizia di Stato - Scuola P.S.
- Si04d Polizia Ferroviaria
- Si04e Polizia frontiera
- Si04f Polizia stradale
- Si04g Questura
- Si05a Polizia Locale - Autoparco e depositi giudiziari
- Si05b Polizia Locale - Comandi e presidi
- Si05c Polizia Locale - Nuclei
- Si05d Polizia Locale - Scuola polizia municipale
- Si05e Polizia Locale - Sezioni
- Si07a Protezione Civile - Aree di esercitazione
- Si07b Protezione Civile - Sedi
- Si08a Vigili del Fuoco - Caserma e uffici
- Sp01a Centri polivalenti
- Sp02b Centri balneari
- Sp02c Centri sportivi
- Sp02e Piscine
- Sp03a Grande impianto
- Sp03c Stadio pubblico o regolato da atto d'asservimento
- Sp04a Strutture sportive oratoriali
- Tu01a Campeggi
- Tu01b Ostelli
- Tu02a Fiera e spazi espositivi
- Un01a Centri ricerca/laboratori di ricerca
- Un02a Accademie e Istituti superiori di studi
- Un02b Incubatori d'impresa
- Un02c Sedi e poli universitari
- Un02d Servizi per studenti
- Ve01a Giardino di quartiere
- Ve01b Giardino pubblico
- Ve01c Parco estensivo
- Ve01d Parco storico
- Ve01e Parco urbano

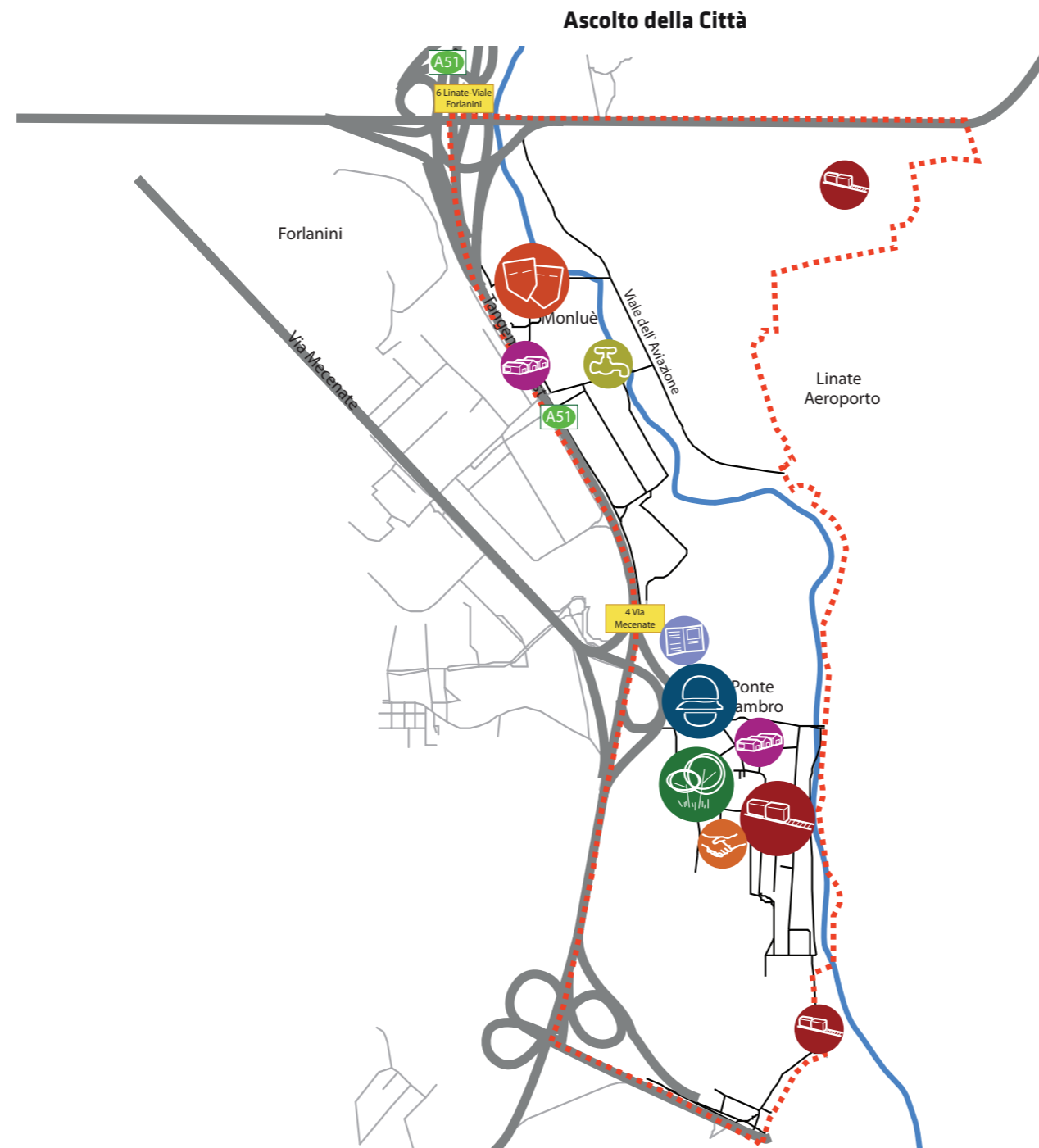
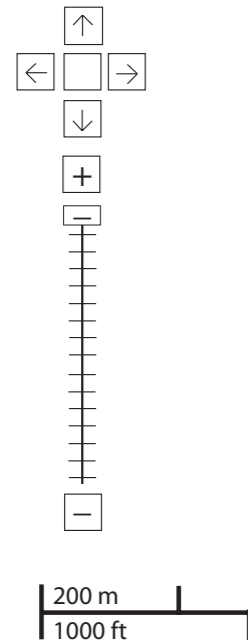


\*Servizi programmati dal Piano Triennale delle Opere Pubbliche (PTOOPP)

												
<b>TOT. (mq)</b>	0	0	15.595	8.650	32.867	0	23.672	0	4.240	754.072	20.998	46.989
di cui <b>SERVIZI INDISPENSABILI (mq)</b>	-	0	15.595	8.650	32.867	0	23.672	0	-	7.340	20.998	46.989
<i>Offerta complessiva servizi</i>	 Cu02a	 Un02c	 Is01f	 Sa06a	 Se02a	 Si01a	 Sp02c	 Am02a	 At02a	 Im01a	 It01a	 Ve01a
	 Cu02b		 Is03a	 Sa07b	 Se02b	 Si02b	 Sp03a	 Am05a	 At02c	 Im02c	 It04a	
			 Is04a	 Sa08a	 Se03e	 Si03b				 Im02e		
				 Sa10a	 Se04e	 Si04e						
					 Se05d	 Si05b						
						 Si08a						

**problemi**

- cultura  

- università e ricerca  

- istruzione  

- salute  

- servizi sociali  

- giustizia, sicurezza e protezione civile  

- sport  

- verde  

- edilizia residenziale sociale  

- amministrativo  

- attrezzature religiose  

- infrastrutture per mobilità e trasporto pubblico  

- commercio e attività produttive  

- infrastrutture tecnologiche e per l'ambiente  

- turismo  



















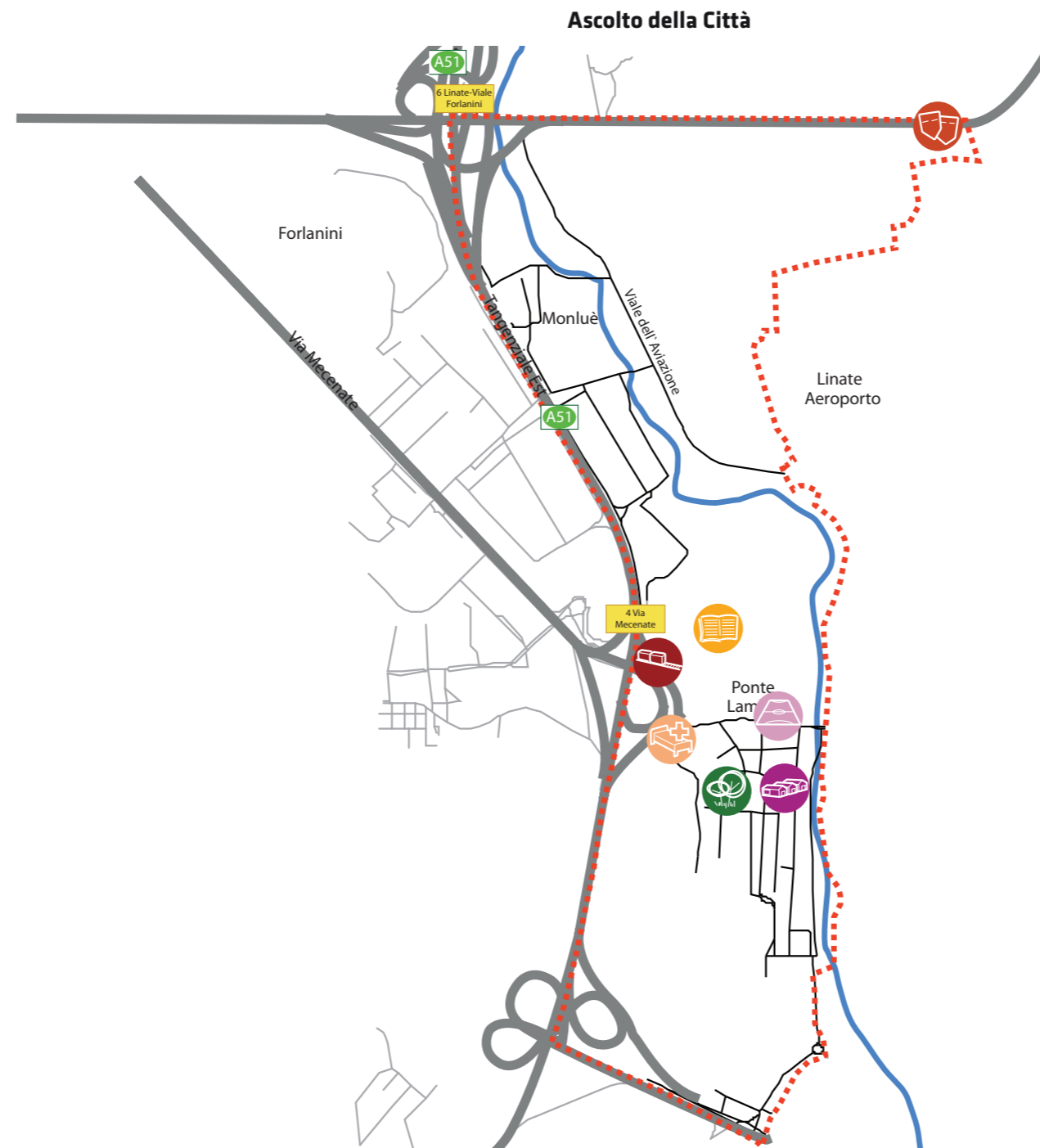
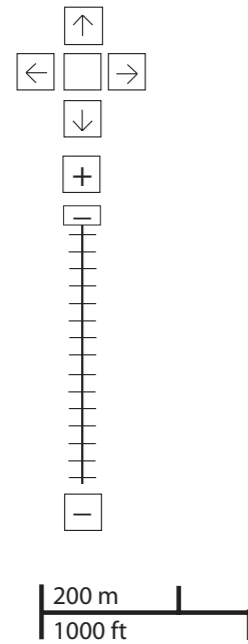
PROBLEMI	potenzialità
----------	--------------



Considerazioni derivanti dall'analisi dei media (carta stampata e web) e dagli incontri pubblici nel periodo che va da giugno 2007 a giugno 2008.

**potenzialità**

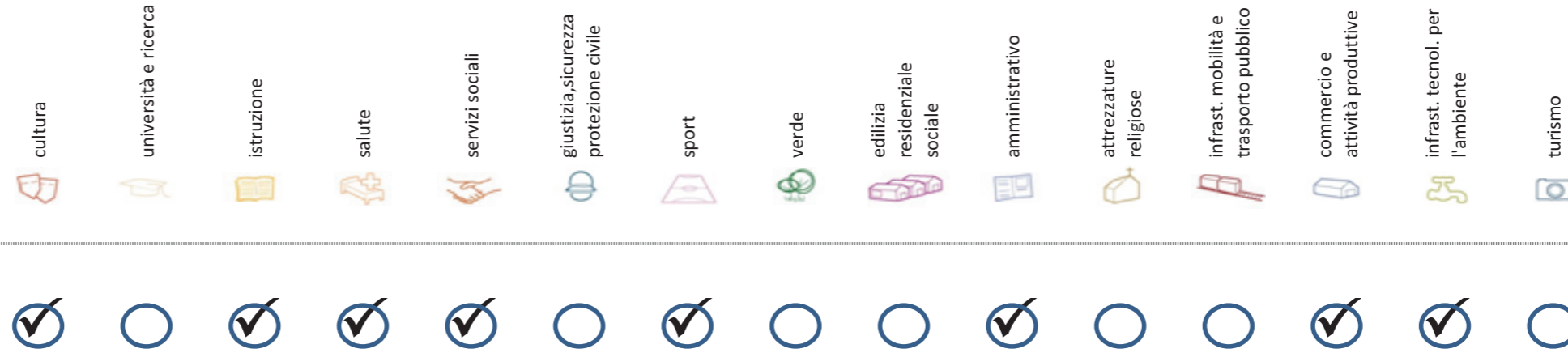
- cultura  

- università e ricerca  

- istruzione  

- salute  

- servizi sociali  

- giustizia, sicurezza e protezione civile  

- sport  

- verde  

- edilizia residenziale sociale  

- amministrativo  

- attrezzature religiose  

- infrastrutture per mobilità e trasporto pubblico  

- commercio e attività produttive  

- infrastrutture tecnologiche e per l'ambiente  

- turismo  




problemi    **POTENZIALITA'**

Considerazioni derivanti dall'analisi dei media (carta stampata e web) e dagli incontri pubblici nel periodo che va da giugno 2007 a giugno 2008.

## Soddisfazione del bisogno di servizi



Servizi di natura territoriale per cui è possibile misurare il livello di soddisfazione del bisogno in rapporto ai bacini di utenza potenziale

Esprime la quota di popolazione residente nel NIL che, essendo potenzialmente target del servizio, **rischia di non essere servita sulla base dell'offerta presente.**

Ha la funzione di ponderare il bisogno potenzialmente insoddisfatto rilevato "entro il NIL" rispetto al complessivo bisogno del servizio espresso a livello cittadino.

Indice sintetico che quantifica il **livello di criticità potenziale del NIL** per il servizio sulla base delle due precedenti misure. La scala va da **0 (bisogno soddisfatto)** a **5 (segnale d'attenzione)**.

Per la metodologia completa si veda il documento **"Il Piano dei Servizi del Comune di Milano – Metodologia e analisi del bisogno di servizi"**

Categoria	Tipologia di servizio	% di bisogno non soddisfatto entro il NIL	% di bisogno non soddisfatto del NIL rispetto al bisogno cittadino	Livello di criticità da 0 a 5
Cultura	Biblioteche di quartiere	100,0%	1,5%	2
	Nidi d'infanzia	30,7%	0,8%	1
Istruzione	Scuole per l'infanzia	79,8%	0,8%	1
	Scuole primarie	45,2%	1,7%	2
	Scuole sec. di I grado	97,1%	3,4%	4
	Consultori pediatrici	91,7%	0,9%	1
Salute	Strutture ambulatoriali	1,7%	0,0%	1
	Farmacie	55,7%	7,4%	2
	Medici di med. generale	31,0%	3,4%	2
	Pediatri di libera scelta	22,6%	0,3%	1
Commercio e att. produttive	Mercati rionali coperti	9,9%	0,1%	1

Categoria	Tipologia di servizio	% di bisogno non soddisfatto entro il NIL	% di bisogno non soddisfatto del NIL rispetto al bisogno cittadino	Livello di criticità da 0 a 5
Sport	CAM	2,0%	0,0%	1
	Piscine coperte	0,0%	0,0%	0
Servizi sociali	CAG	12,5%	0,2%	1
	CSRCA	100,0%	0,6%	1
	Centri sportivi Calcio	100,0%	1,0%	1
Sport	Centri sportivi	100,0%	1,5%	2
	Palestre	100,0%	1,0%	1
	Strut. sport. oratoriali	100,0%	3,6%	4
Amministrativo	Sedi di Milano semplice	99,9%	0,5%	1
	Uffici postali	13,7%	0,2%	1
Infrast. tecnol. per l'ambiente	Riciclerie	90,1%	1,3%	1



## indicatori territoriali

### Analisi delle superfici

**Superficie Totale**  
(estensione areale totale, al lordo delle strade)  
263,93 ha

**Aree in trasformazione da PGT**  
% / ha

**Superficie coperta / ha**  
6,50% / 17,1 ha

**Superficie coperta ERP/ ha**  
% / ha

**Aree a verde / ha**  
% / ha

### Analisi mobilità

**Mezzi pubblici**  
Numero fermate metro (FNM, Passante)  
0  
Numero fermate mezzi di superficie  
21 pari a 0,08 unità/ha

**Mobilità Ambiente**  
Piste ciclabili  
m/ab  
Superficie sosta veicoli

### Analisi esercizi di vicinato

**Numero di esercizi di vicinato**  
29 pari a 0,11 unità/ha

**Numero di esercizi commerciali media struttura di vendita**  
0 pari a 0,00 unità/ha

**Numero di esercizi commerciali grande struttura di vendita**  
0 unità

**Numero di pubblici esercizi**  
35 pari a 0,13 unità/ha

**Superficie di vendita di esercizi di vicinato per unità di superficie territoriale**  
6 mq/ha pari a 0,38 mq/ab

**Superficie di vendita per esercizi di media distribuzione per unità di superficie**  
0 mq/ha pari a 0,00 mq/ab

**Numero imprese (2007)**  
24 unità

### Caratteristiche NIL

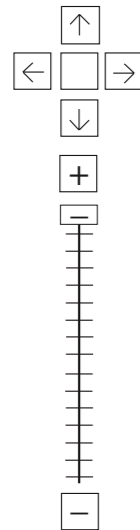
**Presenza servizi sovra NIL**  
Università, Ospedali, Centri ricerca

**Presenza barriere fisiche**  
(che rendono chiuso il NIL)

# trasformazioni in corso

Denominazione	St	superficie lorda di pavimento						
		totale	residenza	commercio	terziario	ricettivo	produttivo	funzioni compatibili
Conv   R.4.8   Degli Umiliati 19   CEc6	-	-	-	-	-	-	-	-
AdP Ponte Lambro housing sociale	-	55417	55417	-	-	-	-	-
AdP Ponte Lambro art.18	-	83000	72333	-	-	-	-	10667
PCC   Torri Garibaldi-Cascina Grande	-	-	-	-	-	-	-	-

stima della popolazione a fine insediamento														n° componenti					
classi d'età																			
0-2	3-5	6-10	11-13	14-16	17-18	19-24	25-34	35-44	45-54	55-64	65-74	75+	Tot	1	2	3	4	5+	Tot
-	-	-	-	-	-	-	-	-	-	-	-	-	-	-	-	-	-	-	-
75	66	91	48	39	23	71	259	329	180	120	75	37	1415	138	148	141	112	27	566
98	86	119	63	51	30	93	339	429	235	156	98	48	1846	180	93	183	147	35	738
-	-	-	-	-	-	-	-	-	-	-	-	-	-	-	-	-	-	-	-

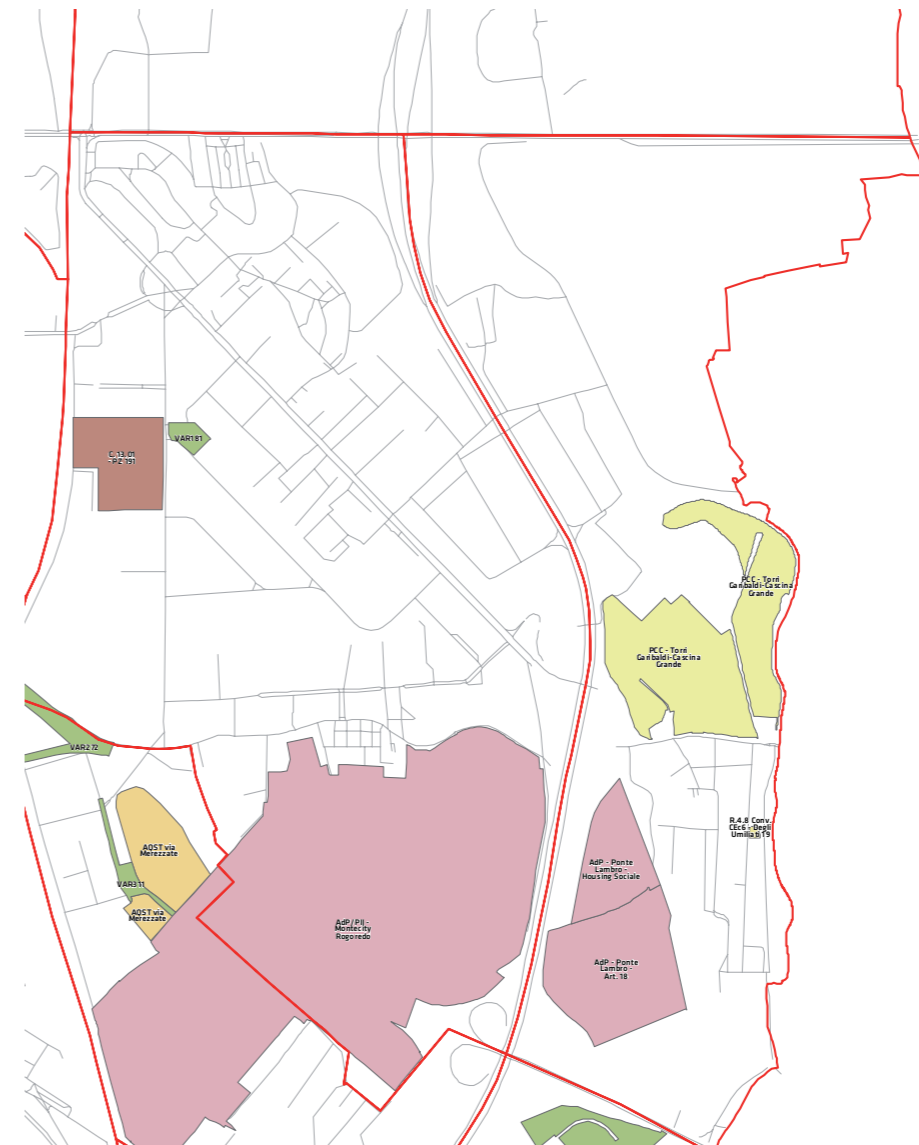


200 m  
1000 ft

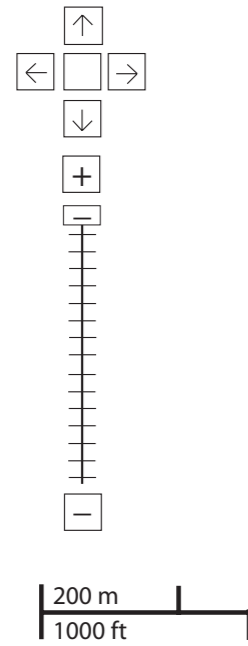
### Legenda

- Rete stradale
- Perimetri NIL
- ATU
- Piano delle alienazioni
- Accordi di Programma
- Accordo Quadro
- Bando
- Convenzione
- Istanza
- Progetti viabilistici Expo
- PA
- PA Obbligatorie
- PCC in deroga
- PII e opere esterne
- PIR
- PRECU
- PRU
- Protocollo di Intesa
- VAR
- Zona C

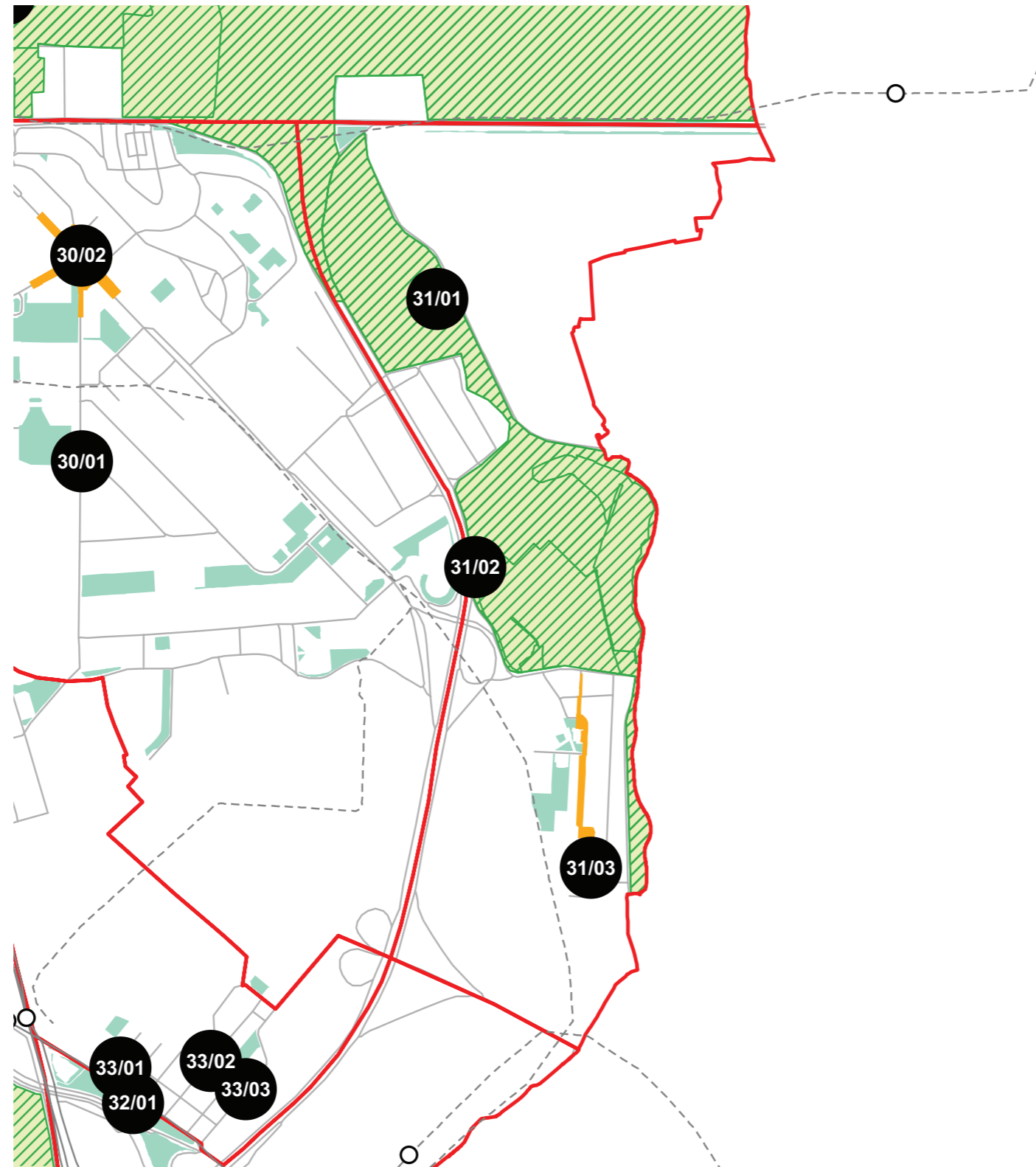
Nome	Standard totale (mq)	Cessione/asservimento aree	Cessione/asservimento parcheggi	Standard monetizzato (mq)	Standard qualitativo (tipologia)	Standard qualitativo (mq eq.)	Opere aggiuntive	Urbanizzazione primaria/secondaria



## progettazione locale



- Legenda**
- Rete stradale
  - Perimetri NIL
  - Raggi verdi
  - Verde esistente
  - ▨ Verde programmato
  - Parchi regionali
  - ▨ Aree pedonali
  - ▨ Piani di cintura urbana
  - Ambiti di trasformazione
  - Centralità locali
  - Rete trasporto pubblico esistente
  - - - Rete trasporto pubblico programmato
  - Fermate MM esistenti
  - Fermate MM programmate



Realizzazione lungo il Lambro di un percorso ciclopedonale di collegamento tra parco Forlanini, Cascina Monluè e il quartiere Ponte Lambro.

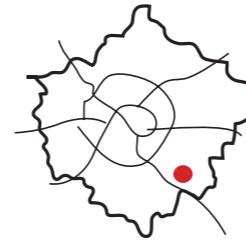
Il NIL è parte di un Ambito di Rinnovamento Urbano. E' da prevedere una riqualificazione generale dell'assetto infrastrutturale esistente.

### Interventi specifici

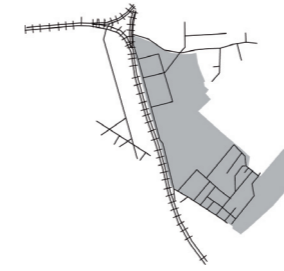
- 31/01 Fiume Lambro  
Realizzare nuovi spazi pubblici con aree di sosta e superfici verdi
- 31/02 Via Monluè  
Riqualificare e ampliare le superfici pedonali con aree di sosta e superfici verdi
- 31/03 Via Uccelli di Nemi  
Riqualificare e proteggere i percorsi pedonali di attraversamento



## analisi



localizzazione NIL



mappa del NIL

**Residenti:** **9.917**  
*Variazione prevista al 2034:* 11000 (+10,9%)

**Densità abitativa (ab/km2):** **8.263**  
*Densità prevista al 2034:* 9.165

### Struttura per età

**Bambini (0-5):** **795 (8%)**  
*Variazione prevista al 2034:* 803 (+1%)

**Minorenni (0-17):** **2046 (20,6%)**  
*Variazione prevista al 2034:* 2039 (-0,3%)

**Giovani (18 - 34):** **1709 (17,2%)**  
*Variazione prevista al 2034:* 2266 (+32,6%)

**Anziani (65+):** **1416 (14,3%)**  
*Variazione prevista al 2034:* 1897 (+34%)

**"Grandi" anziani (85+):** **189 (1,9%)**  
*Variazione prevista al 2034:* 224 (+18,5%)

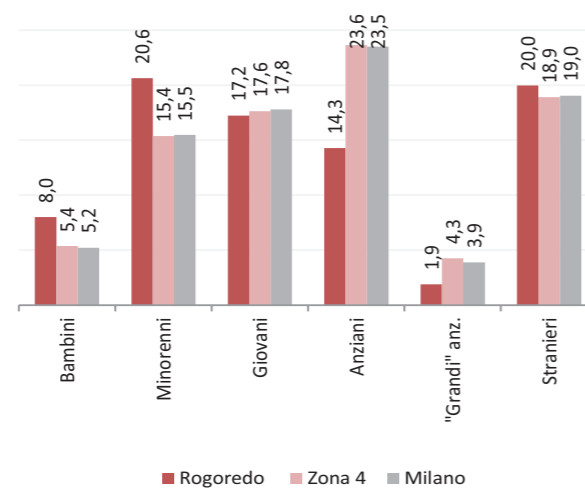
### Popolazione straniera

**Totale stranieri:** **1981 (20%)**

**Minorenni tra gli stranieri:** **437 (22,1%)**

**Cittadinanze prevalenti (% su totale stranieri)**

1° Egitto	292 (14,7%)
2° Perù	207 (10,4%)
3° Filippine	204 (10,3%)



### Dotazione di servizi

**Dotazione servizi:** **mq**  
*Per abitante:* mq/ab

**Dotazione minima:** **mq**  
*Per abitante:* mq/ab

**Dotazione min. Milano:** **mq**  
*Per abitante:* mq/ab

### Destinazione d'uso degli edifici

**Residenziale:** **56,9%**  
*A Milano:* 60,2%

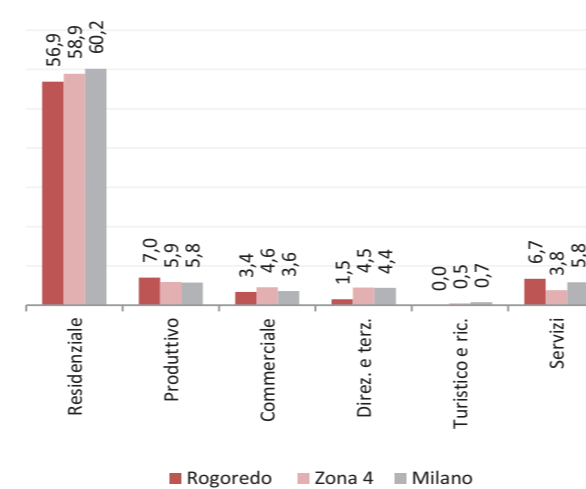
**Produttivo:** **7,0%**  
*A Milano:* 5,8%

**Commerciale:** **3,4%**  
*A Milano:* 3,6%

**Direzionale e terziario:** **1,5%**  
*A Milano:* 4,4%

**Turistico e ricettivo:** **0,0%**  
*A Milano:* 0,7%

**Servizi:** **6,7%**  
*A Milano:* 5,8%



### Potenzialità


Fermata del Passante Ferroviario.

### Problemi

I residenti lamentano la carenza di scuole e di strutture sportive.

Considerazioni derivanti dall'analisi dei media (carta stampata e web) e dagli incontri pubblici nel periodo che va da giugno 2007 a giugno 2008.

# servizi esistenti e programmati\*



## Mappatura

- Am01a Borsari
- Am02a Centro cucina e mensa
- Am02b Consigli di Zona
- Am02c Magazzini e depositi
- Am02d Sedi istituzionali comunali
- Am02e Uffici comunali
- Am03a Consolato
- Am05a Poste - Agenzie di base e uffici succursali
- Am06a Sedi istituzionali provinciali
- Am06b Uffici provinciali
- Am07a Sedi istituzionali regionali
- Am07b Uffici regionali
- Am08a Prefettura
- Am08b Uffici, provveditorati e agenzie statali
- Am09a Acqua potabile uffici
- Am09b Edilizia residenziale uffici
- Am09c Energia elettrica uffici
- Am09d Gas metano uffici
- Am09e Poste e telecomunicazioni uffici
- Am09f Previdenza e assistenza uffici
- Am09g Trasporti e mobilità uffici
- At01a Istituti, opere e fondazioni religiose
- At02a Chiese e santuari cattolici
- At02b Luoghi per il culto e centri di confessioni religiose
- At02c Oratori e opere parrocchiali
- At03a Uffici ecclesiastici
- Co02a Mercati rionali
- Co03b Mercato floricolo
- Co03c Mercato ittico
- Co03d Mercato ortofrutticolo
- Cu01a Associazioni culturali
- Cu02a Centri sociali e ricreativi
- Cu02b Sedi di associazioni socio-culturali e di categoria
- Cu03a Archivi
- Cu03b Biblioteche Centrali
- Cu03c Biblioteche di quartiere
- Cu03d Specialistiche e di conservazione
- Cu03e Centri di documentazione e altre biblioteche
- Cu04a Centri congressi e sale conferenze
- Cu06b Istituti Culturali e monumenti
- Cu06d Musei
- Cu06e Sedi espositive
- Cu07b Scuola di cinema
- Cu07c Scuola di danza
- Cu07d Scuola di musica
- Cu07e Scuola di teatro
- Cu08a Auditorium
- Cu08b Polifunzionale
- Cu08c Teatro
- Ed02b Residenza in locazione a canone convenzionato
- Ed02d Residenza pubblica
- Ed02e Residenza per studenti
- Gi01a Istituti penali
- Gi01b Istituti penali minorili
- Gi02a Tribunale
- Gi02c Uffici giudiziari
- Im01a Aeroporti
- Im01b Scali e depositi ferroviari
- Im01c Stazioni ferroviarie
- Im01d Stazioni MM
- Im02a Parcheggi pertinenziali
- Im02c Parcheggi pubblici esterni alla carreggiata
- Im02d Parcheggi pubblici d'interscambio
- Im02e Parcheggi pubblici per i grandi servizi pubblici
- It01a Depositi autobus, tram e metropolitana
- It01b Depositi e autorimesse (Gestione rifiuti)
- It02a Impianti e sezioni distaccate acqua potabile
- It03a Cabine e impianti gas metano
- It03b Cogeneratori gas metano
- It04a Cabine elettriche
- It04c Stazioni e sottostazioni elettriche
- It04d Unità e poli operativi distribuzione energia elettrica
- It05a Impianti di raccolta rifiuti
- It05c Smaltimento rifiuti
- It05d Impianti smaltimento e recupero rifiuti
- It06a Depuratori
- It06b Sgrigliatori
- Is01a Centro giochi
- Is01b Centro prima infanzia
- Is01c Micronido
- Is01d Nidi d'infanzia
- Is01g Nido aziendale
- Is01h Nido famiglia
- Is02a Scuole di formazione professionale
- Is03a Scuole per l'infanzia
- Is03b Scuole per l'infanzia speciali
- Is03c Scuole per l'infanzia straniere
- Is04a Scuole primarie
- Is04b Scuole primarie speciali
- Is04c Scuole primarie straniere
- Is05a Scuole secondarie inferiori
- Is05b Scuole secondarie inferiori speciali
- Is05c Scuole secondarie inferiori straniere
- Is06a Conservatorio
- Is06b Istituto d'Arte
- Is06c Istituto Istruzione superiore
- Is06d Istituto magistrale
- Is06e Istituto professionale
- Is06f Istituto tecnico
- Is06g Liceo
- Is06h Perito
- Is07a Centri di Formazione
- Is07c Enti accreditati di formazione professionale
- Is07d Fondazione Scuole Civiche
- Is08a Tempo per le famiglie
- Sa01a Canile
- Sa02a Centri di psicologia del bambino
- Sa02c Centri ASL
- Sa02d Ufficio Relazione con il Pubblico e Direzioni ASL
- Sa02e Unità tutela dei minori
- Sa03a Cimiteri
- Sa04a Pronto soccorso e pronto intervento
- Sa05a Servizi di medicina di laboratorio
- Sa06a Struttura ospedaliera
- Sa07a Consultori Pediatrici
- Sa07b Strutture ambulatoriali
- Sa08a Strutture di ricovero e cura
- Sa09a Strutture psichiatriche
- Sa10a Farmacie
- Sa10b Medici di Medicina Generale
- Sa10c Pediatri libera scelta
- Sa10d Veterinari
- Se02a Centri aggregativi multifunzionali
- Se02b Centri aggregazione giovanili
- Se02c Centri socio ricreativi culturali per anziani
- Se03b Servizi Comunali di accesso per adulti
- Se03c Servizi Comunali specialistici per adulti
- Se03d Servizi di Assistenza Domiciliare per adulti
- Se03e Servizi Residenziali per adulti
- Se03f Servizi Territoriali per adulti
- Se04b Servizi Comunali di accesso per anziani
- Se04c Servizi Comunali specialistici per anziani
- Se04d Servizi di Assistenza Domiciliare per anziani
- Se04e Servizi Residenziali per anziani
- Se04f Servizi Territoriali per anziani
- Se05a Servizi Comunali di accesso per disabili
- Se05b Servizi Comunali specialistici per disabili
- Se05c Servizi di Assistenza Domiciliare per disabili
- Se05d Servizi Residenziali per disabili
- Se05e Servizi Territoriali per disabili
- Se06b Servizi Comunali di accesso per minori
- Se06c Servizi Comunali specialistici per minori
- Se06d Servizi di Assistenza Domiciliare per minori
- Se06e Servizi Residenziali per minori
- Se06f Servizi Territoriali per minori
- Si01a Carabinieri - Caserme e stazioni
- Si01b Carabinieri - Centro detentivo per la permanenza temporanea e assis
- Si01c Carabinieri - Comandi e uffici
- Si02a Forze Armate - Caserme e impianti
- Si02b Forze Armate - Comandi
- Si02c Forze Armate - Scuola militare
- Si03a Guardia di Finanza - Comandi interregionali e regionali
- Si03b Guardia di Finanza - Gruppi e Compagnie
- Si03c Guardia di Finanza - Nuclei regionali e provinciali polizia tributaria
- Si03d Guardia di Finanza - Nuclei speciali
- Si04a Polizia di Stato - Caserme e commissariati
- Si04b Polizia di Stato - Comandi e Posti di P.S.
- Si04c Polizia di Stato - Scuola P.S.
- Si04d Polizia Ferroviaria
- Si04e Polizia frontiera
- Si04f Polizia stradale
- Si04g Questura
- Si05a Polizia Locale - Autoparco e depositi giudiziari
- Si05b Polizia Locale - Comandi e presidi
- Si05c Polizia Locale - Nuclei
- Si05d Polizia Locale - Scuola polizia municipale
- Si05e Polizia Locale - Sezioni
- Si07a Protezione Civile - Aree di esercitazione
- Si07b Protezione Civile - Sedi
- Si08a Vigili del Fuoco - Caserme e uffici
- Sp01a Centri polivalenti
- Sp02b Centri balneari
- Sp02c Centri sportivi
- Sp02e Piscine
- Sp03a Grande impianto
- Sp03c Stadio pubblico o regolato da atto d'asservimento
- Sp04a Strutture sportive oratoriali
- Tu01a Campeggi
- Tu01b Ostelli
- Tu02a Fiera e spazi espositivi
- Un01a Centri ricerca/laboratori di ricerca
- Un02a Accademie e Istituti superiori di studi
- Un02b Incubatori d'impresa
- Un02c Sedi e poli universitari
- Un02d Servizi per studenti
- Ve01a Giardino di quartiere
- Ve01b Giardino pubblico
- Ve01c Parco estensivo
- Ve01d Parco storico
- Ve01e Parco urbano


















200 m  
1000 ft

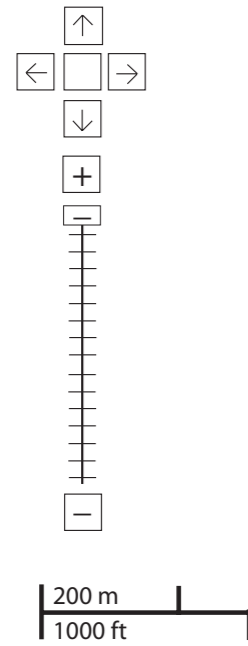
\*Servizi programmati dal Piano Triennale delle Opere Pubbliche (PTOOPP)



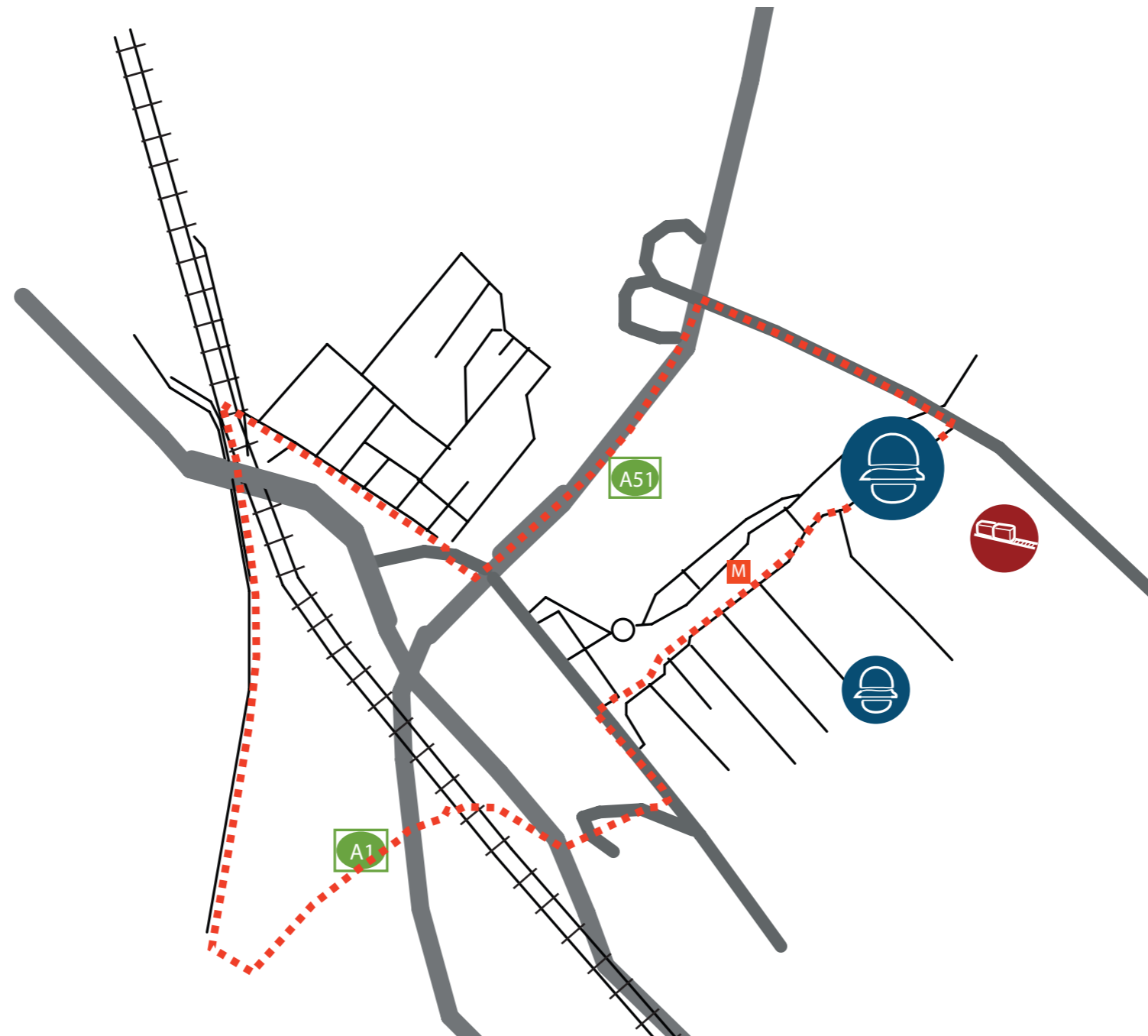
						
<b>TOT. (mq)</b>	0	13.806	276	44.147	258.293	66.409
di cui <b>SERVIZI INDISPENSABILI (mq)</b>	-	13.806	-	44.147	258.293	66.409
<i>Offerta complessiva servizi</i>	-	-	-	-	-	-
	 1 Sa10a	 1 Se03e	 1 At02a	 1 Im01d	 2 It01a	 41.167 Ve01a
	 1 Sa10d			 1 Im02c		 25.242 Ve01b
				 1 Im02d		

**problemi**

- cultura  

- università e ricerca  

- istruzione  

- salute  

- servizi sociali  

- giustizia, sicurezza e protezione civile  

- sport  

- verde  

- edilizia residenziale sociale  

- amministrativo  

- attrezzature religiose  

- infrastrutture per mobilità e trasporto pubblico  

- commercio e attività produttive  

- infrastrutture tecnologiche e per l'ambiente  

- turismo  




**Ascolto della Città**



PROBLEMI	potenzialità
----------	--------------


















**zona 4**  
reclami relativi alla zona

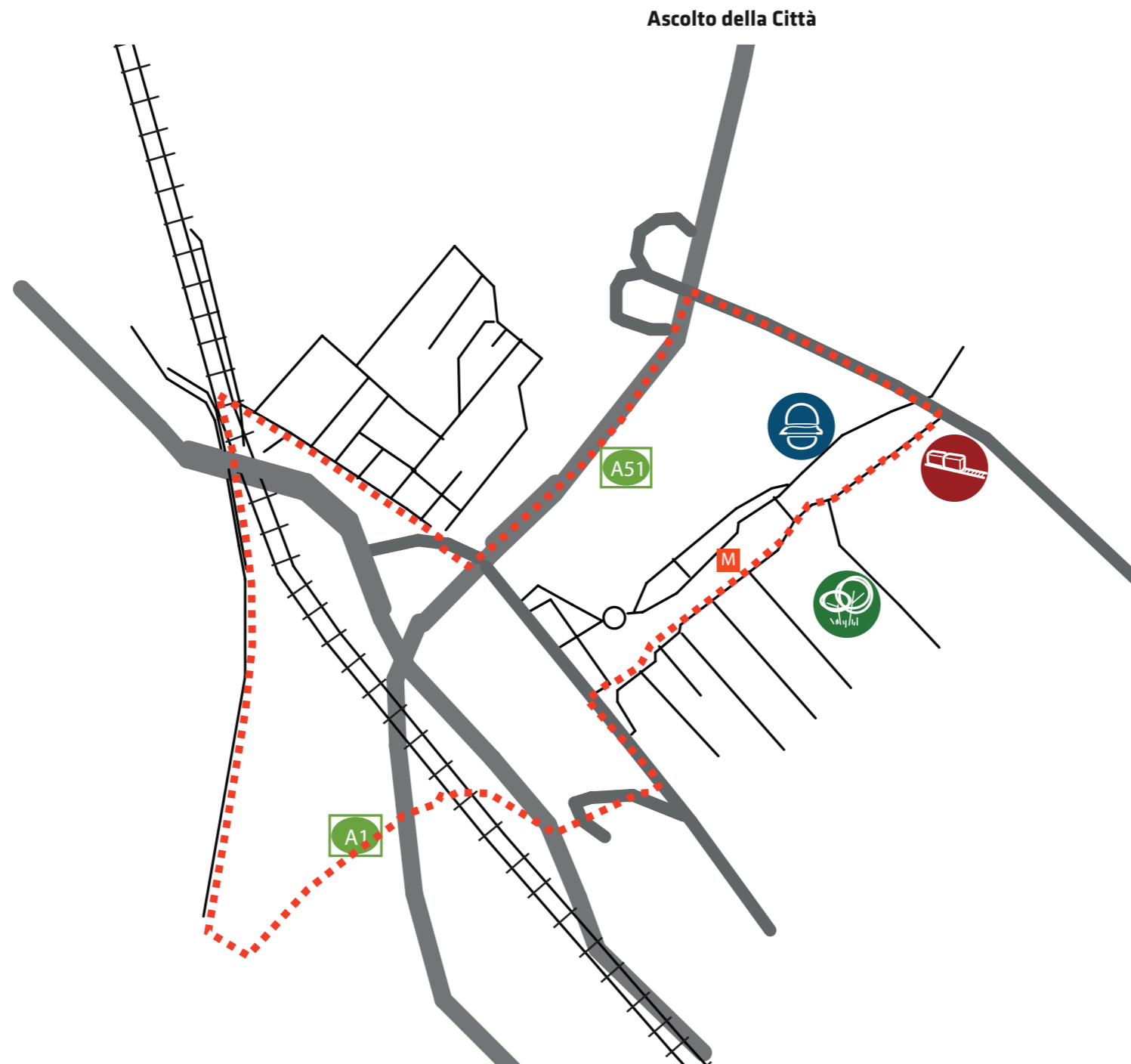
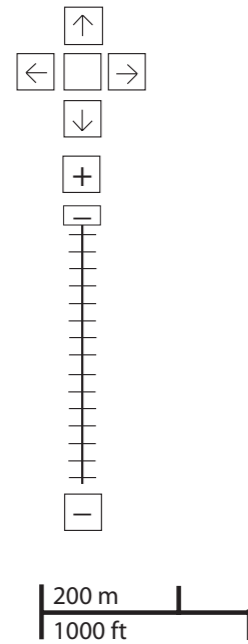
-  7
-  1

Considerazioni derivanti dall'analisi dei media (carta stampata e web) e dagli incontri pubblici nel periodo che va da giugno 2007 a giugno 2008.



**potenzialità**

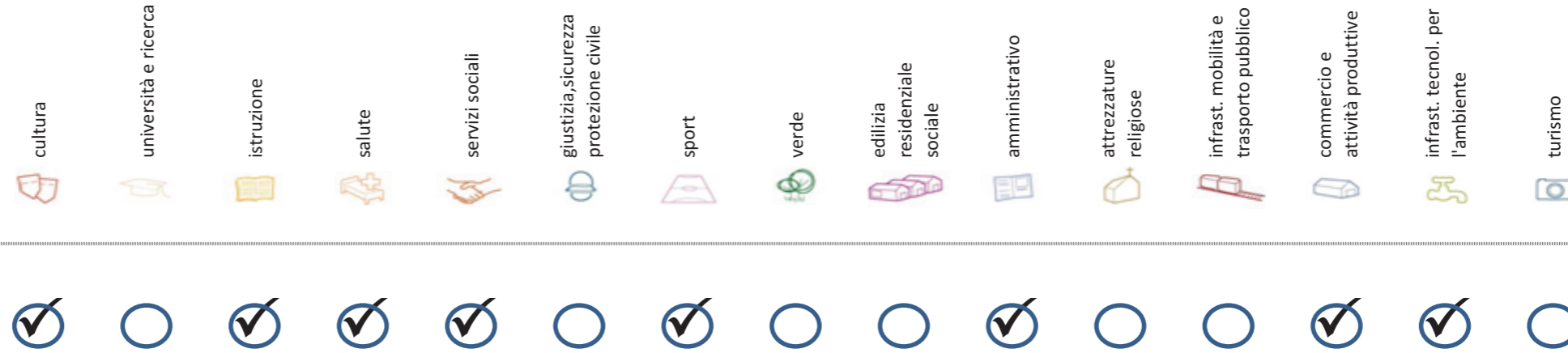
- cultura  

- università e ricerca  

- istruzione  

- salute  

- servizi sociali  

- giustizia, sicurezza e protezione civile  

- sport  

- verde  

- edilizia residenziale sociale  

- amministrativo  

- attrezzature religiose  

- infrastrutture per mobilità e trasporto pubblico  

- commercio e attività produttive  

- infrastrutture tecnologiche e per l'ambiente  

- turismo  




problemi    **POTENZIALITA'**

Considerazioni derivanti dall'analisi dei media (carta stampata e web) e dagli incontri pubblici nel periodo che va da giugno 2007 a giugno 2008.

## Soddisfazione del bisogno di servizi



Servizi di natura territoriale per cui è possibile misurare il livello di soddisfazione del bisogno in rapporto ai bacini di utenza potenziale

Esprime la quota di popolazione residente nel NIL che, essendo potenzialmente target del servizio, **rischia di non essere servita sulla base dell'offerta presente.**

Ha la funzione di ponderare il bisogno potenzialmente insoddisfatto rilevato "entro il NIL" **rispetto al complessivo bisogno del servizio espresso a livello cittadino.**

Indice sintetico che quantifica il **livello di criticità potenziale del NIL** per il servizio sulla base delle due precedenti misure. La scala va da **0 (bisogno soddisfatto)** a **5 (segnale d'attenzione)**.

Per la metodologia completa si veda il documento **"Il Piano dei Servizi del Comune di Milano – Metodologia e analisi del bisogno di servizi"**

Categoria	Tipologia di servizio	% di bisogno non soddisfatto entro il NIL	% di bisogno non soddisfatto del NIL rispetto al bisogno cittadino	Livello di criticità da 0 a 5
Cultura	Biblioteche di quartiere	-	-	-
	Nidi d'infanzia	-	-	-
Istruzione	Scuole per l'infanzia	-	-	-
	Scuole primarie	-	-	-
	Scuole sec. di I grado	-	-	-
Salute	Consultori pediatrici	-	-	-
	Strutture ambulatoriali	-	-	-
	Farmacie	-	-	-
Commercio e att. produttive	Medici di med. generale	-	-	-
	Pediatri di libera scelta	-	-	-
	Mercati rionali coperti	-	-	-

Categoria	Tipologia di servizio	% di bisogno non soddisfatto entro il NIL	% di bisogno non soddisfatto del NIL rispetto al bisogno cittadino	Livello di criticità da 0 a 5
	CAM	-	-	-
Servizi sociali	CAG	-	-	-
	CSRCA	-	-	-
Sport	Centri sportivi Calcio	-	-	-
	Centri sportivi	-	-	-
	Palestre	-	-	-
Amministrativo	Piscine coperte	-	-	-
	Strut. sport. oratoriali	-	-	-
Infrast. tecnol. per l'ambiente	Sedi di Milano semplice	-	-	-
	Uffici postali	-	-	-
	Riciclerie	-	-	-

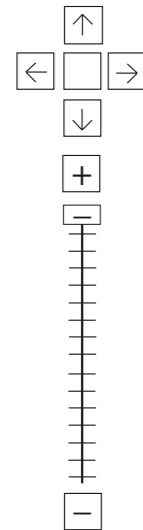
## indicatori territoriali

Analisi delle superfici	Analisi mobilità	Analisi esercizi di vicinato	Caratteristiche NIL
<p><b>Superficie Totale</b> (estensione areale totale, al lordo delle strade) 139,50 ha</p> <p>Aree in trasformazione da PGT % / ha</p> <p>Superficie coperta / ha 3,75% / 52,3 ha</p> <p>Superficie coperta ERP/ ha % / ha</p> <p>Aree a verde / ha % / ha</p>	<p><b>Mezzi pubblici</b> Numero fermate metro (FNM, Passante) 1 Numero fermate mezzi di superficie 14 pari a 0,10 unità/ha</p> <p><b>Mobilità Ambiente</b> Piste ciclabili m/ab Superficie sosta veicoli</p>	<p>Numero di esercizi di vicinato 19 pari a 0,14 unità/ha</p> <p>Numero di esercizi commerciali media struttura di vendita 0 pari a 0,00 unità/ha</p> <p>Numero di esercizi commerciali grande struttura di vendita 0 unità</p> <p>Numero di pubblici esercizi 13 pari a 0,09 unità/ha</p> <p>Superficie di vendita di esercizi di vicinato per unità di superficie territoriale 7 mq/ha pari a 0,85 mq/ab</p> <p>Superficie di vendita per esercizi di media distribuzione per unità di superficie 0 mq/ha pari a 0,00 mq/ab</p> <p>Numero imprese (2007) 5 unità</p>	<p>Presenza servizi sovra NIL -</p> <p>Presenza barriere fisiche (che rendono chiuso il NIL)</p>

# trasformazioni in corso

Denominazione	St	superficie lorda di pavimento						
		totale	residenza	commercio	terziario	ricettivo	produttivo	funzioni compatibili
PP 167 Cascina Palma	6268	1318	555	-	-	627	136	-
VAR 311 Deposito Atm Rogoredo	104105	6966	-	-	3904	-	3062	-

stima della popolazione a fine insediamento																			
classi d'età													n° componenti						
0-2	3-5	6-10	11-13	14-16	17-18	19-24	25-34	35-44	45-54	55-64	65-74	75+	Tot	1	2	3	4	5+	Tot
1	1	1	-	-	-	1	3	3	2	1	1	-	14	1	1	1	1	-	4
-	-	-	-	-	-	-	-	-	-	-	-	-	-	-	-	-	-	-	-

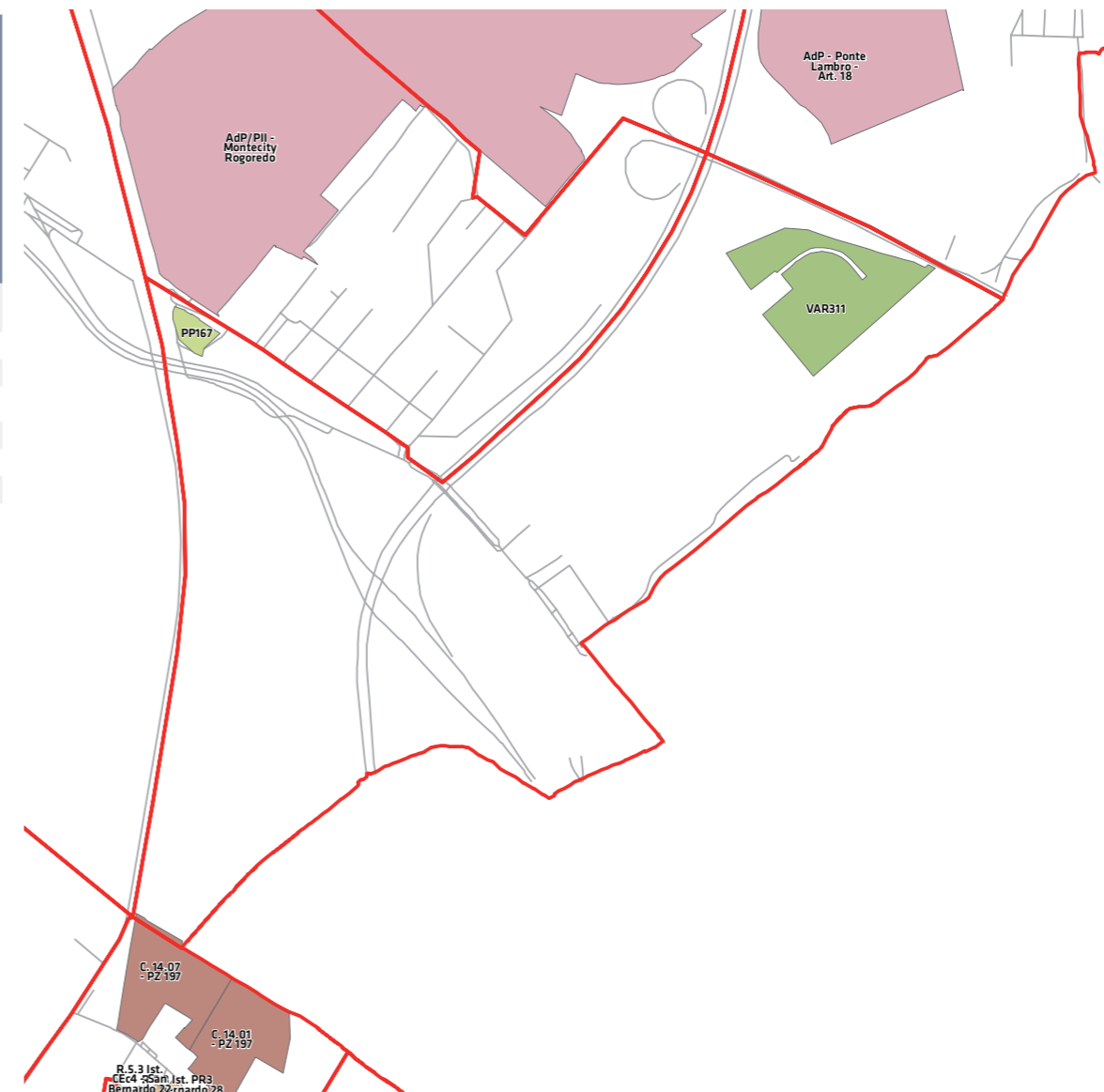


200 m  
1000 ft

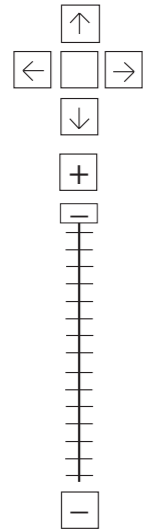
### Legenda

- Rete stradale
- Perimetri NIL
- ATU
- Piano delle alienazioni
- Accordi di Programma
- Accordo Quadro
- Bando
- Convenzione
- Istanza
- Progetti viabilistici Expo
- PA
- PA Obbligatorie
- PCC in deroga
- PII e opere esterne
- PIR
- PRECU
- PRU
- Protocollo di Intesa
- VAR
- Zona C

Nome	Standard totale (mq)	Cessione/asservimento aree	Cessione/asservimento parcheggi	Standard monetizzato (mq)	Standard qualitativo (tipologia)	Standard qualitativo (mq eq.)	Opere aggiuntive	Urbanizzazione primaria/secondaria
VAR 311 Deposito Atm Rogoredo	48594							

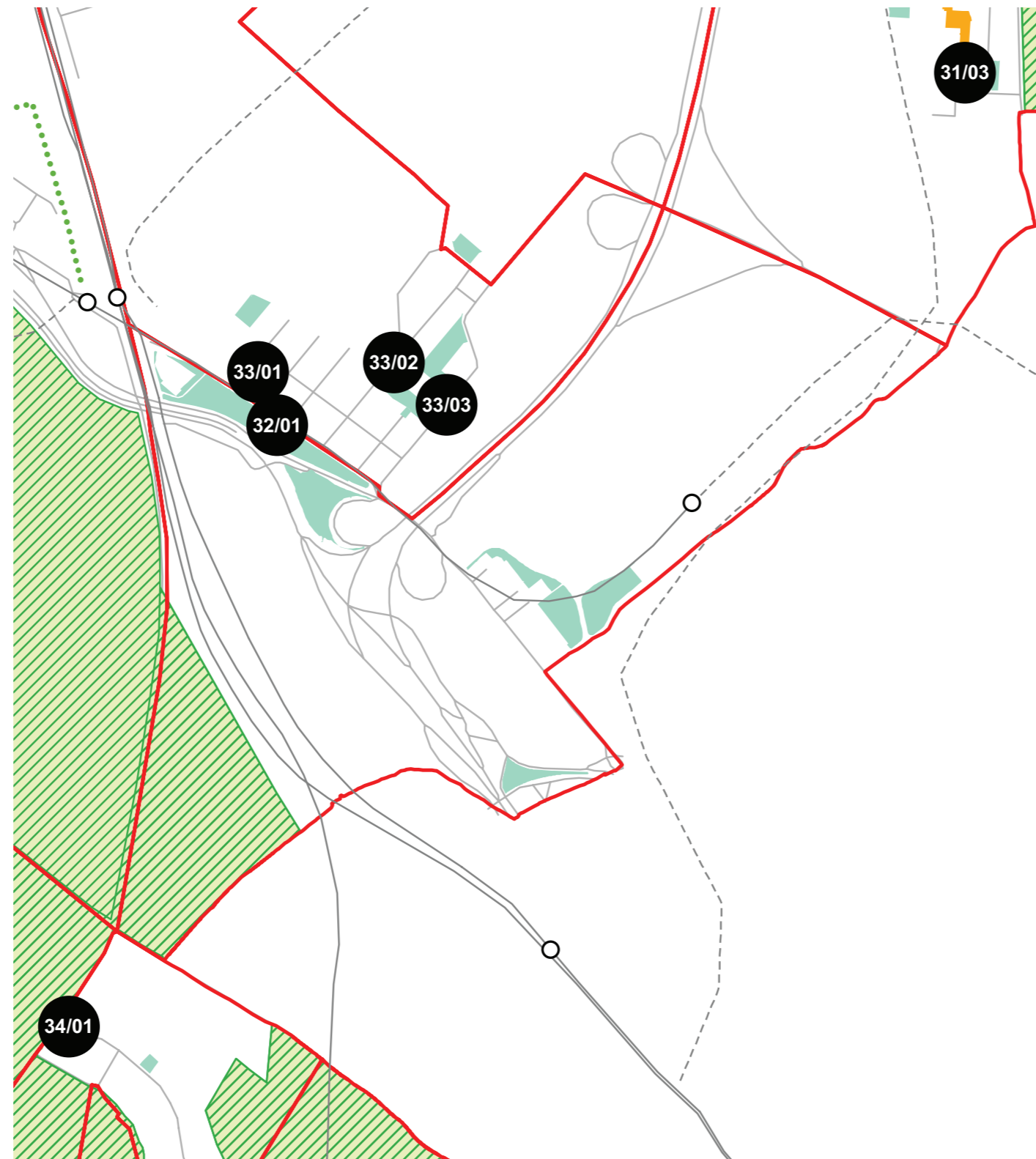


## progettazione locale



200 m  
1000 ft

- Legenda**
- Rete stradale
  - Perimetri NIL
  - ... Raggi verdi
  - Verde esistente
  - ▨ Verde programmato
  - Parchi regionali
  - ▨ Aree pedonali
  - ▨ Piani di cintura urbana
  - Ambiti di trasformazione
  - Centralità locali
  - Rete trasporto pubblico esistente
  - - - Rete trasporto pubblico programmato
  - Fermate MM esistenti
  - Fermate MM programmate



Riqualificazione dell'asse storico di via Rogoredo.

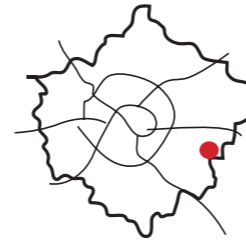
Il NIL è parte di un Ambito di Rinnovamento Urbano. E' da prevedere una riqualificazione generale dell'assetto infrastrutturale esistente.

### Interventi specifici

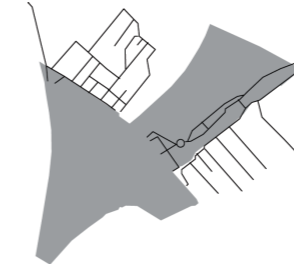
- 32/01 Via Rogoredo  
Riqualificare e ampliare le superfici pedonali per incentivare il commercio al dettaglio.



## analisi



localizzazione NIL



mappa del NIL

**Residenti:** **1.601**  
*Variazione prevista al 2034:* -

**Densità abitativa (ab/km2):** **1.148**  
*Densità prevista al 2034:* -

### Struttura per età

**Bambini (0-5):** **115 (7,2%)**  
*Variazione prevista al 2034:* -

**Minorenni (0-17):** **305 (19,1%)**  
*Variazione prevista al 2034:* -

**Giovani (18 - 34):** **404 (25,2%)**  
*Variazione prevista al 2034:* -

**Anziani (65+):** **111 (6,9%)**  
*Variazione prevista al 2034:* -

**"Grandi" anziani (85+):** **15 (0,9%)**  
*Variazione prevista al 2034:* -

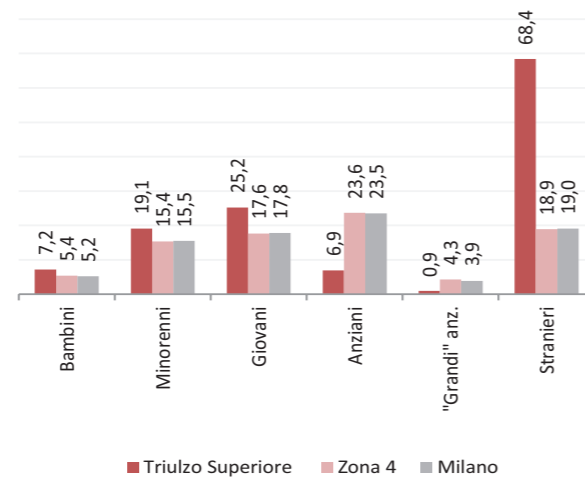
### Popolazione straniera

**Totale stranieri:** **1095 (68,4%)**

**Minorenni tra gli stranieri:** **221 (20,2%)**

**Cittadinanze prevalenti (% su totale stranieri)**

1° Egitto	265	(24,2%)
2° Sri Lanka (ex Ceylon)	178	(16,3%)
3° Filippine	147	(13,4%)



### Dotazione di servizi

**Dotazione servizi:** **mq**  
*Per abitante:* mq/ab

**Dotazione minima:** **mq**  
*Per abitante:* mq/ab

**Dotazione min. Milano:** **mq**  
*Per abitante:* mq/ab

### Destinazione d'uso degli edifici

**Residenziale:** **34,5%**  
*A Milano:* 60,2%

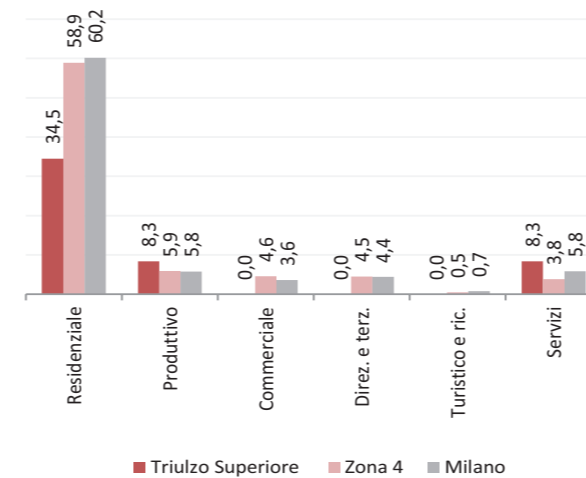
**Produttivo:** **8,3%**  
*A Milano:* 5,8%

**Commerciale:** **0,0%**  
*A Milano:* 3,6%

**Direzionale e terziario:** **0,0%**  
*A Milano:* 4,4%

**Turistico e ricettivo:** **0,0%**  
*A Milano:* 0,7%

**Servizi:** **8,3%**  
*A Milano:* 5,8%



### Potenzialità

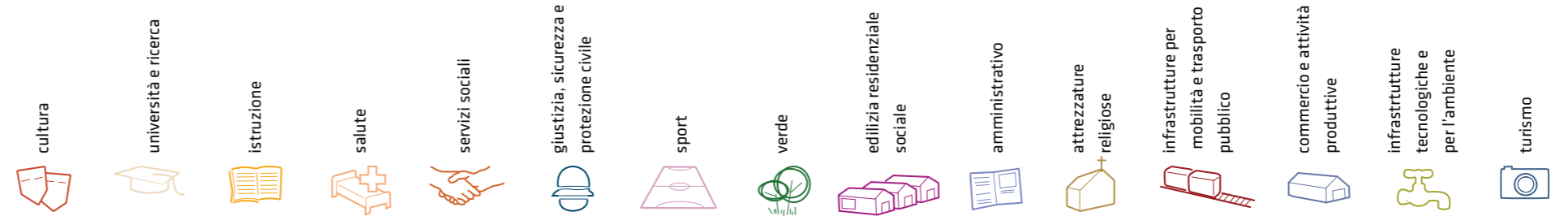
Opportunità di partecipazione e confronto sul tema sicurezza.

### Problemi

Sicurezza.

Considerazioni derivanti dall'analisi dei media (carta stampata e web) e dagli incontri pubblici nel periodo che va da giugno 2007 a giugno 2008.

# servizi esistenti e programmati\*



## Mappatura

- Am01a Borsari
- Am02a Centro cucina e mensa
- Am02b Consigli di Zona
- Am02c Magazzini e depositi
- Am02d Sedi istituzionali comunali
- Am02e Uffici comunali
- Am03a Consolato
- Am05a Poste - Agenzie di base e uffici succursali
- Am06a Sedi istituzionali provinciali
- Am06b Uffici provinciali
- Am07a Sedi istituzionali regionali
- Am07b Uffici regionali
- Am08a Prefettura
- Am08b Uffici, provveditorati e agenzie statali
- Am09a Acqua potabile uffici
- Am09b Edilizia residenziale uffici
- Am09c Energia elettrica uffici
- Am09d Gas metano uffici
- Am09e Poste e telecomunicazioni uffici
- Am09f Previdenza e assistenza uffici
- Am09g Trasporti e mobilità uffici
- At01a Istituti, opere e fondazioni religiose
- At02a Chiese e santuari cattolici
- At02b Luoghi per il culto e centri di confessioni religiose
- At02c Oratori e opere parrocchiali
- At03a Uffici ecclesiastici
- Co02a Mercati rionali
- Co03b Mercato floricolo
- Co03c Mercato ittico
- Co03d Mercato ortofrutticolo
- Cu01a Associazioni culturali
- Cu02a Centri sociali e ricreativi
- Cu02b Sedi di associazioni socio-culturali e di categoria
- Cu03a Archivi
- Cu03b Biblioteche Centrali
- Cu03c Biblioteche di quartiere
- Cu03d Specialistiche e di conservazione
- Cu03e Centri di documentazione e altre biblioteche
- Cu04a Centri congressi e sale conferenze
- Cu06b Istituti Culturali e monumenti
- Cu06d Musei
- Cu06e Sedi espositive
- Cu07b Scuola di cinema
- Cu07c Scuola di danza
- Cu07d Scuola di musica
- Cu07e Scuola di teatro
- Cu08a Auditorium
- Cu08b Polifunzionale
- Cu08c Teatro
- Ed02b Residenza in locazione a canone convenzionato
- Ed02d Residenza pubblica
- Ed02e Residenza per studenti
- Gi01a Istituti penali
- Gi01b Istituti penali minorili
- Gi02a Tribunali
- Gi02c Uffici giudiziari
- Im01a Aeroporti
- Im01b Scali e depositi ferroviari
- Im01c Stazioni ferroviarie
- Im01d Stazioni MM
- Im02a Parcheggi pertinenziali
- Im02c Parcheggi pubblici esterni alla carreggiata
- Im02d Parcheggi pubblici d'interscambio
- Im02e Parcheggi pubblici per i grandi servizi pubblici
- It01a Depositi autobus, tram e metropolitana
- It01b Depositi e autorimesse (Gestione rifiuti)
- It02a Impianti e sezioni distaccate acqua potabile
- It03a Cabine e impianti gas metano
- It03b Cogeneratori gas metano
- It04a Cabine elettriche
- It04c Stazioni e sottostazioni elettriche
- It04d Unità e poli operativi distribuzione energia elettrica
- It05a Impianti di raccolta rifiuti
- It05c Smaltimento rifiuti
- It05d Impianti smaltimento e recupero rifiuti
- It06a Depuratori
- It06b Sgrigliatori
- Is01a Centro giochi
- Is01b Centro prima infanzia
- Is01c Micronido
- Is01d Nidi d'infanzia
- Is01g Nido aziendale
- Is01h Nido famiglia
- Is02a Scuole di formazione professionale
- Is03a Scuole per l'infanzia
- Is03b Scuole per l'infanzia speciali
- Is03c Scuole per l'infanzia straniere
- Is04a Scuole primarie
- Is04b Scuole primarie speciali
- Is04c Scuole primarie straniere
- Is05a Scuole secondarie inferiori
- Is05b Scuole secondarie inferiori speciali
- Is05c Scuole secondarie inferiori straniere
- Is06a Conservatorio
- Is06b Istituto d'Arte
- Is06c Istituto istruzione superiore
- Is06d Istituto magistrale
- Is06e Istituto professionale
- Is06f Istituto tecnico
- Is06g Liceo
- Is06h Perito
- Is07a Centri di Formazione
- Is07c Enti accreditati di formazione professionale
- Is07d Fondazione Scuole Civiche
- Is08a Tempo per le famiglie
- Sa01a Canile
- Sa02a Centri di psicologia del bambino
- Sa02c Centri ASL
- Sa02d Ufficio Relazione con il Pubblico e Direzioni ASL
- Sa02e Unità tutela dei minori
- Sa03a Cimiteri
- Sa04a Pronto soccorso e pronto intervento
- Sa05a Servizi di medicina di laboratorio
- Sa06a Struttura ospedaliera
- Sa07a Consultori Pediatrici
- Sa07b Strutture ambulatoriali
- Sa08a Strutture di ricovero e cura
- Sa09a Strutture psichiatriche
- Sa10a Farmacie
- Sa10b Medici di Medicina Generale
- Sa10c Pediatri libera scelta
- Sa10d Veterinari
- Se02a Centri aggregativi multifunzionali
- Se02b Centri aggregazione giovanili
- Se02c Centri socio ricreativi culturali per anziani
- Se03b Servizi Comunali di accesso per adulti
- Se03c Servizi Comunali specialistici per adulti
- Se03d Servizi di Assistenza Domiciliare per adulti
- Se03e Servizi Residenziali per adulti
- Se03f Servizi Territoriali per adulti
- Se04b Servizi Comunali di accesso per anziani
- Se04c Servizi Comunali specialistici per anziani
- Se04d Servizi di Assistenza Domiciliare per anziani
- Se04e Servizi Residenziali per anziani
- Se04f Servizi Territoriali per anziani
- Se05a Servizi Comunali di accesso per disabili
- Se05b Servizi Comunali specialistici per disabili
- Se05c Servizi di Assistenza Domiciliare per disabili
- Se05d Servizi Residenziali per disabili
- Se05e Servizi Territoriali per disabili
- Se06b Servizi Comunali di accesso per minori
- Se06c Servizi Comunali specialistici per minori
- Se06d Servizi di Assistenza Domiciliare per minori
- Se06e Servizi Residenziali per minori
- Se06f Servizi Territoriali per minori
- Si01a Carabinieri - Caserme e stazioni
- Si01b Carabinieri - Centro detentivo per la permanenza temporanea e assis
- Si01c Carabinieri - Comandi e uffici
- Si02a Forze Armate - Caserme e impianti
- Si02b Forze Armate - Comandi
- Si02c Forze Armate - Scuola militare
- Si03a Guardia di Finanza - Comandi interregionali e regionali
- Si03b Guardia di Finanza - Gruppi e Compagnie
- Si03c Guardia di Finanza - Nuclei regionali e provinciali polizia tributaria
- Si03d Guardia di Finanza - Nuclei speciali
- Si04a Polizia di Stato - Caserme e commissariati
- Si04b Polizia di Stato - Comandi e Posti di P.S.
- Si04c Polizia di Stato - Scuola P.S.
- Si04d Polizia Ferroviaria
- Si04e Polizia frontiera
- Si04f Polizia stradale
- Si04g Questura
- Si05a Polizia Locale - Autoparco e depositi giudiziari
- Si05b Polizia Locale - Comandi e presidi
- Si05c Polizia Locale - Nuclei
- Si05d Polizia Locale - Scuola polizia municipale
- Si05e Polizia Locale - Sezioni
- Si07a Protezione Civile - Aree di esercitazione
- Si07b Protezione Civile - Sedi
- Si08a Vigili del Fuoco - Caserme e uffici
- Sp01a Centri polivalenti
- Sp02b Centri balneari
- Sp02c Centri sportivi
- Sp02e Piscine
- Sp03a Grande impianto
- Sp03c Stadio pubblico o regolato da atto d'asservimento
- Sp04a Strutture sportive oratoriali
- Tu01a Campeggi
- Tu01b Ostelli
- Tu02a Fiera e spazi espositivi
- Un01a Centri ricerca/laboratori di ricerca
- Un02a Accademie e Istituti superiori di studi
- Un02b Incubatori d'impresa
- Un02c Sedi e poli universitari
- Un02d Servizi per studenti
- Ve01a Giardino di quartiere
- Ve01b Giardino pubblico
- Ve01c Parco estensivo
- Ve01d Parco storico
- Ve01e Parco urbano




\*Servizi programmati dal Piano Triennale delle Opere Pubbliche (PTOOPP)






**problemi**


- cultura



- università e ricerca



- istruzione



- salute



- servizi sociali



- giustizia, sicurezza e protezione civile



- sport

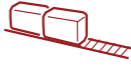

- verde



- edilizia residenziale sociale



- amministrativo



- attrezzature religiose

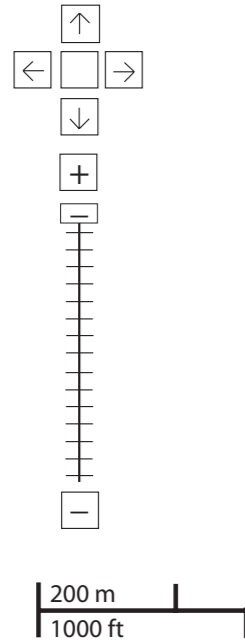

- infrastrutture per mobilità e trasporto pubblico


- commercio e attività produttive


- infrastrutture tecnologiche e per l'ambiente


- turismo

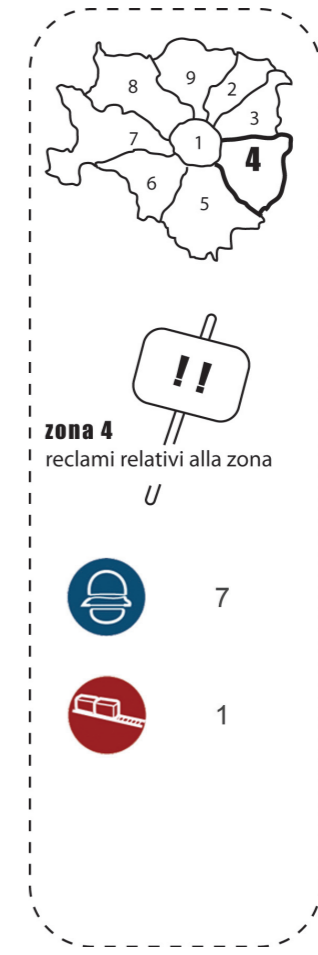




**Ascolto della Città**


















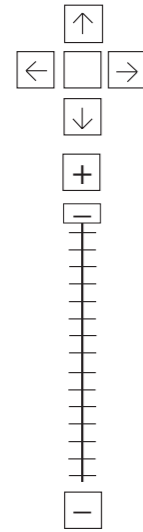
PROBLEMI	potenzialità
----------	--------------



Considerazioni derivanti dall'analisi dei media (carta stampata e web) e dagli incontri pubblici nel periodo che va da giugno 2007 a giugno 2008.

**potenzialità**

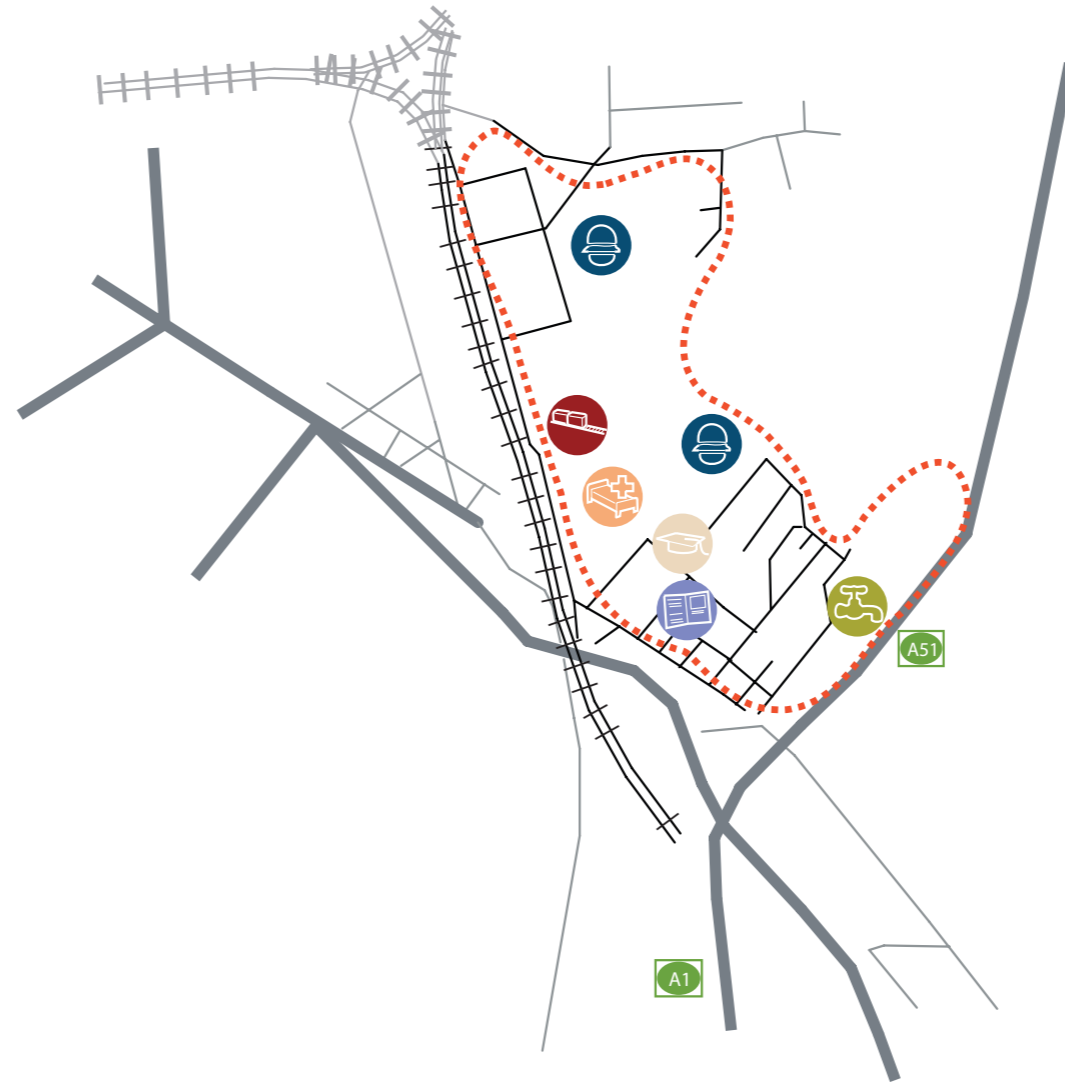
- cultura  

- università e ricerca  

- istruzione  

- salute  

- servizi sociali  

- giustizia, sicurezza e protezione civile  

- sport  

- verde  

- edilizia residenziale sociale  

- amministrativo  

- attrezzature religiose  

- infrastrutture per mobilità e trasporto pubblico  

- commercio e attività produttive  

- infrastrutture tecnologiche e per l'ambiente  

- turismo  




200 m  
1000 ft

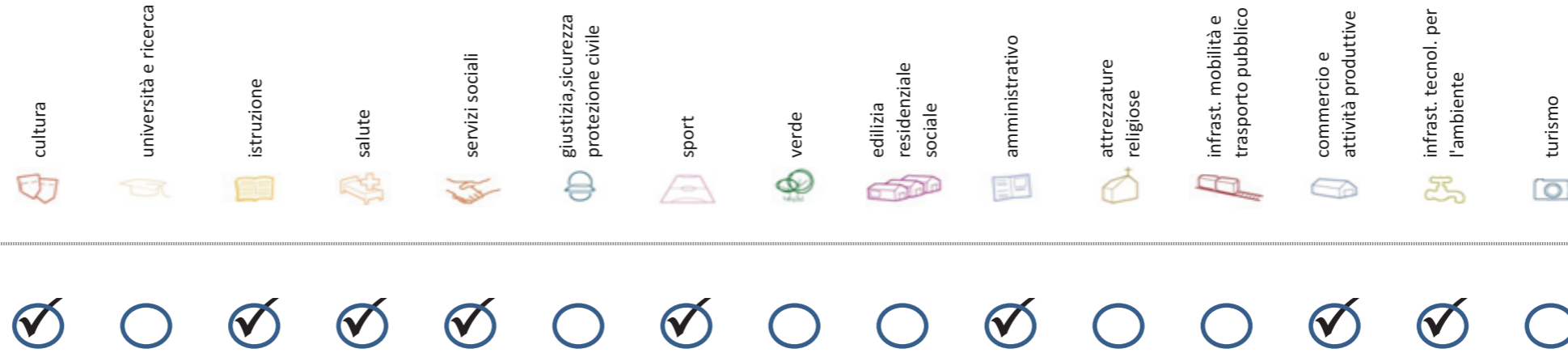
**Ascolto della Città**

problemi **POTENZIALITA'**



Considerazioni derivanti dall'analisi dei media (carta stampata e web) e dagli incontri pubblici nel periodo che va da giugno 2007 a giugno 2008.

## Soddisfazione del bisogno di servizi



Servizi di natura territoriale per cui è possibile misurare il livello di soddisfazione del bisogno in rapporto ai bacini di utenza potenziale

Esprime la quota di popolazione residente nel NIL che, essendo potenzialmente target del servizio, **rischia di non essere servita sulla base dell'offerta presente.**

Ha la funzione di ponderare il bisogno potenzialmente insoddisfatto rilevato "entro il NIL" **rispetto al complessivo bisogno del servizio espresso a livello cittadino.**

Indice sintetico che quantifica il **livello di criticità potenziale del NIL** per il servizio sulla base delle due precedenti misure. La scala va da **0 (bisogno soddisfatto)** a **5 (segnale d'attenzione)**.

Per la metodologia completa si veda il documento **"Il Piano dei Servizi del Comune di Milano – Metodologia e analisi del bisogno di servizi"**

Categoria	Tipologia di servizio	% di bisogno non soddisfatto entro il NIL	% di bisogno non soddisfatto del NIL rispetto al bisogno cittadino	Livello di criticità da 0 a 5
Cultura	Biblioteche di quartiere	100,0%	2,2%	3
	Nidi d'infanzia	26,3%	1,1%	2
Istruzione	Scuole per l'infanzia	81,5%	1,3%	3
	Scuole primarie	50,8%	2,9%	4
	Scuole sec. di I grado	27,7%	1,1%	1
	Consultori pediatrici	28,1%	0,4%	1
Salute	Strutture ambulatoriali	20,6%	0,6%	1
	Farmacie	57,4%	11,5%	3
	Medici di med. generale	15,1%	2,5%	1
	Pediatri di libera scelta	40,5%	0,9%	1
Commercio e att. produttive	Mercati rionali coperti	98,4%	1,1%	2

Categoria	Tipologia di servizio	% di bisogno non soddisfatto entro il NIL	% di bisogno non soddisfatto del NIL rispetto al bisogno cittadino	Livello di criticità da 0 a 5
Servizi sociali	CAM	96,2%	1,7%	2
	CAG	88,7%	1,5%	2
Sport	CSRCA	96,6%	1,0%	1
	Centri sportivi Calcio	3,3%	0,1%	1
	Centri sportivi	3,3%	0,1%	1
	Palestre	100,0%	1,5%	2
Amministrativo	Piscine coperte	45,9%	3,0%	2
	Strut. sport. oratoriali	22,6%	1,2%	1
	Sedi di Milano semplice	100,0%	0,7%	1
Infrast. tecnol. per l'ambiente	Uffici postali	22,5%	0,6%	1
	Riciclerie	100,0%	2,3%	2

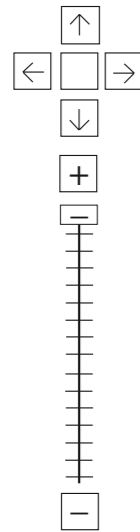
## indicatori territoriali

Analisi delle superfici	Analisi mobilità	Analisi esercizi di vicinato	Caratteristiche NIL
<p><b>Superficie Totale</b> (estensione areale totale, al lordo delle strade) 120,02 ha</p> <p>Aree in trasformazione da PGT 38,9 % / 46,7 ha</p> <p>Superficie coperta / ha 12,5 % / 15,0 ha</p> <p>Superficie coperta ERP/ ha 0,7 % / 0,8 ha</p> <p>Aree a verde / ha 1,9% / 2,3 ha</p>	<p><b>Mezzi pubblici</b> Numero fermate metro (FNM, Passante) 0 Numero fermate mezzi di superficie 1 unità</p> <p><b>Mobilità Ambiente</b> Piste ciclabili 0,0 m/ab Superficie sosta veicoli n.d.</p>	<p>Numero di esercizi di vicinato 39 pari a 0,3 unità/ha</p> <p>Numero di esercizi commerciali media struttura di vendita 1 pari a 0,01 unità/ha</p> <p>Numero di esercizi commerciali grande struttura di vendita 0,0 unità</p> <p>Numero di pubblici esercizi 15 pari a 0,1 unità/ha</p> <p>Superficie di vendita di esercizi di vicinato per unità di superficie territoriale 15 mq/ha pari a 0,3 mq/ab</p> <p>Superficie di vendita per esercizi di media distribuzione per unità di superficie 5 mq/ha pari a 0,1 mq/ab</p> <p>Numero imprese (2007) 23 unità</p>	<p>Presenza servizi sovra NIL Centri ricerca</p> <p>Presenza barriere fisiche (che rendono chiuso il NIL) Si</p>

# trasformazioni in corso

Denominazione	St	superficie lorda di pavimento						
		totale	residenza	commercio	terziario	ricettivo	produttivo	funzioni compatibili
PII S. Giulia Rogoredo Montecity	962094	614900	270885	30000	162785	80780	-	70450
7 aree PRERP- Merezate	-	58455	58455	-	-	-	-	-
VAR 272 viabilità via Toffetti	10138	-	-	-	-	-	-	-
VAR 311 Deposito Atm Rogoredo	104105	6966	-	-	3904	-	3062	-

stima della popolazione a fine insediamento																			
classi d'età													n° componenti						
0-2	3-5	6-10	11-13	14-16	17-18	19-24	25-34	35-44	45-54	55-64	65-74	75+	Tot	1	2	3	4	5+	Tot
368	322	455	237	190	111	348	1268	1608	881	585	369	181	6913	675	722	687	549	133	2766
79	70	96	51	41	24	75	274	347	190	126	80	39	1492	146	156	148	118	29	597
-	-	-	-	-	-	-	-	-	-	-	-	-	-	-	-	-	-	-	-
-	-	-	-	-	-	-	-	-	-	-	-	-	-	-	-	-	-	-	-



200 m  
1000 ft

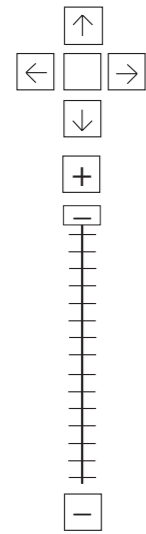
### Legenda

- Rete stradale
- Perimetri NIL
- ATU
- Piano delle alienazioni
- Accordi di Programma
- Accordo Quadro
- Bando
- Convenzione
- Istanza
- Progetti viabilistici Expo
- PA
- PA Obbligatorie
- PCC in deroga
- PII e opere esterne
- PIR
- PRECU
- PRU
- Protocollo di Intesa
- VAR
- Zona C

Nome	Standard totale (mq)	Cessione/asservimento aree	Cessione/asservimento parcheggi	Standard monetizzato (mq)	Standard qualitativo (tipologia)	Standard qualitativo (mq eq.)	Opere aggiuntive	Urbanizzazione primaria/secondaria
PII Rogoredo Montecity	1269193				RSD	71735	centro congressi	
VAR 311 Deposito Atm Rogoredo	48594							

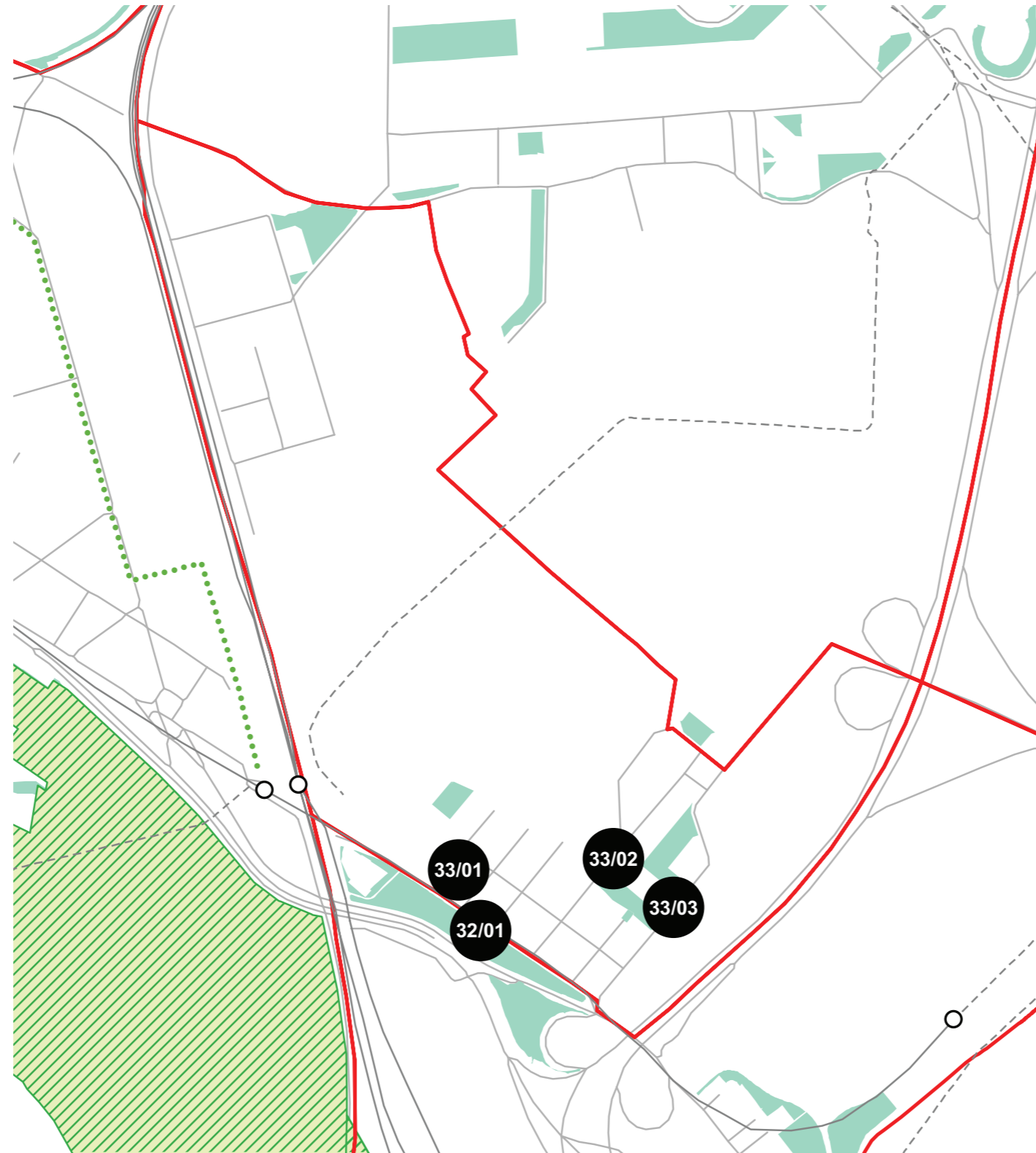


## progettazione locale



200 m  
1000 ft

- Legenda**
- Rete stradale
  - Perimetri NIL
  - ... Raggi verdi
  - Verde esistente
  - Verde programmato
  - Parchi regionali
  - Aree pedonali
  - Piani di cintura urbana
  - Ambiti di trasformazione
  - Centralità locali
  - Rete trasporto pubblico esistente
  - Rete trasporto pubblico programmato
  - Fermate MM esistenti
  - Fermate MM programmate



Riqualificazione del centro storico di Rogoredo con nuove aree pedonali. Riqualificazione delle vie Feltrinelli, via Monte Popera creando una connessione tra le realtà associative Rogoredo 84, Arcieri e ortisti.

Il NIL è parte di un Ambito di Rinnovamento Urbano. E' da prevedere una riqualificazione generale dell'assetto infrastrutturale esistente.

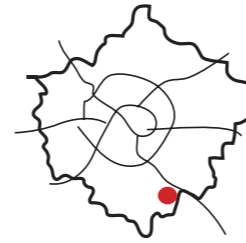
### Interventi specifici

- 33/01** Via Monte Peralba  
Riqualificare e ampliare le superfici pedonali per incentivare il commercio al dettaglio
- 33/02** Via Monte Popera  
Riqualificare e ampliare le superfici pedonali per incentivare il commercio al dettaglio
- 33/03** Via Feltrinelli  
Riqualificare e ampliare le superfici pedonali per incentivare il commercio al dettaglio

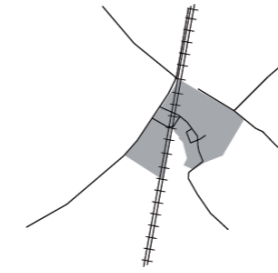




## analisi



localizzazione NIL



mappa del NIL

**Residenti:** **1.086**  
Variazione prevista al 2034: -

**Densità abitativa (ab/km2):** **3.485**  
Densità prevista al 2034: -

### Struttura per età

**Bambini (0-5):** **44 (4,1%)**  
Variazione prevista al 2034: -

**Minorenni (0-17):** **139 (12,8%)**  
Variazione prevista al 2034: -

**Giovani (18 - 34):** **181 (16,7%)**  
Variazione prevista al 2034: -

**Anziani (65+):** **246 (22,7%)**  
Variazione prevista al 2034: -

**"Grandi" anziani (85+):** **28 (2,6%)**  
Variazione prevista al 2034: -

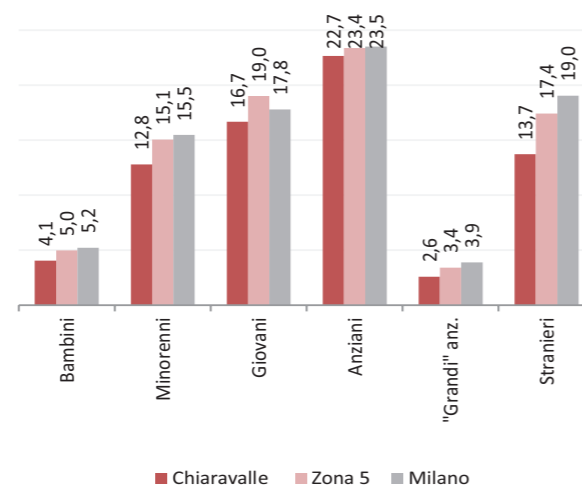
### Popolazione straniera

**Totale stranieri:** **149 (13,7%)**

**Minorenni tra gli stranieri:** **35 (23,5%)**

**Cittadinanze prevalenti (% su totale stranieri)**

1° Filippine	27 (18,1%)
2° Bangladesh	17 (11,4%)
3° Egitto	15 (10,1%)



### Dotazione di servizi

**Dotazione servizi:** **mq**  
Per abitante: mq/ab

**Dotazione minima:** **mq**  
Per abitante: mq/ab

**Dotazione min. Milano:** **mq**  
Per abitante: mq/ab

### Destinazione d'uso degli edifici

**Residenziale:** **52,9%**  
A Milano: 60,2%

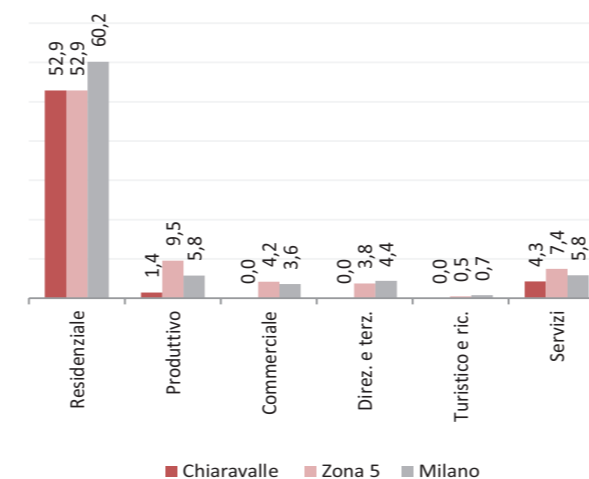
**Produttivo:** **1,4%**  
A Milano: 5,8%

**Commerciale:** **0,0%**  
A Milano: 3,6%

**Direzionale e terziario:** **0,0%**  
A Milano: 4,4%

**Turistico e ricettivo:** **0,0%**  
A Milano: 0,7%

**Servizi:** **4,3%**  
A Milano: 5,8%



### Potenzialità

Sgombero di una ventina di baracche abusive.

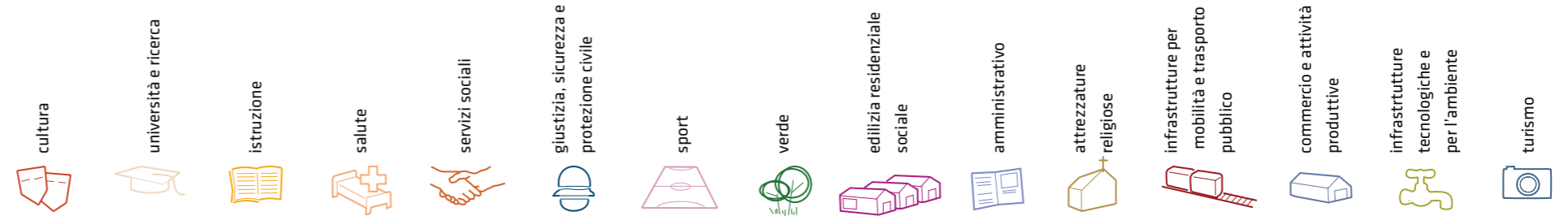
### Problemi:

Necessità di uno spazio di aggregazione e di utilizzare la palestra della scuola per incontri ed eventi; Estendere la scuola materna fino alle scuole elementari; Difficoltà di collegamento con Milano; sistemazione di via San Bernardo e della piazzetta per la sua pericolosità; riallacciamento del nucleo storico con l'abbazia.

Restauro del mulino, della facciata e della cappella di S. Bernardo; ristrutturazione della foresteria dell'oratorio e del salone mostre dell'abbazia. Ristrutturazione di aree verdi. Ristrutturazione Cascina Grangia. Presenza di Rom.

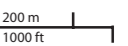
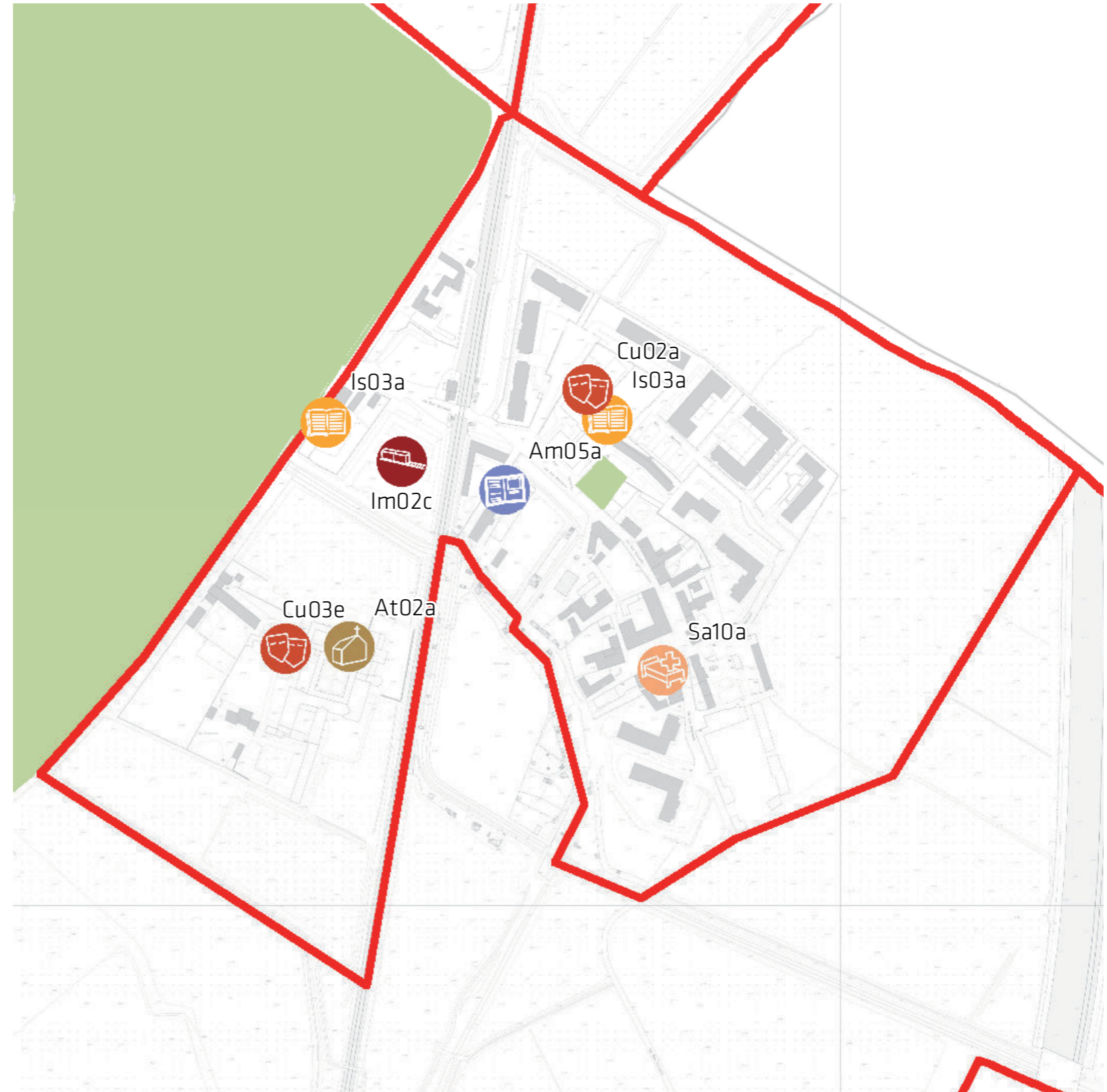
Considerazioni derivanti dall'analisi dei media (carta stampata e web) e dagli incontri pubblici nel periodo che va da giugno 2007 a giugno 2008.

# servizi esistenti e programmati\*












## Mappatura

- Am01a Borsari
- Am02a Centro cucina e mensa
- Am02b Consigli di Zona
- Am02c Magazzini e depositi
- Am02d Sedi istituzionali comunali
- Am02e Uffici comunali
- Am03a Consolato
- Am05a Poste - Agenzie di base e uffici succursali
- Am06a Sedi istituzionali provinciali
- Am06b Uffici provinciali
- Am07a Sedi istituzionali regionali
- Am07b Uffici regionali
- Am08a Prefettura
- Am08b Uffici, provveditorati e agenzie statali
- Am09a Acqua potabile uffici
- Am09b Edilizia residenziale uffici
- Am09c Energia elettrica uffici
- Am09d Gas metano uffici
- Am09e Poste e telecomunicazioni uffici
- Am09f Previdenza e assistenza uffici
- Am09g Trasporti e mobilità uffici
- At01a Istituti, opere e fondazioni religiose
- At02a Chiese e santuari cattolici
- At02b Luoghi per il culto e centri di confessioni religiose
- At02c Oratori e opere parrocchiali
- At03a Uffici ecclesiastici
- Co02a Mercati rionali
- Co03b Mercato floricolo
- Co03c Mercato ittico
- Co03d Mercato ortofrutticolo
- Cu01a Associazioni culturali
- Cu02a Centri sociali e ricreativi
- Cu02b Sedi di associazioni socio-culturali e di categoria
- Cu03a Archivi
- Cu03b Biblioteche Centrali
- Cu03c Biblioteche di quartiere
- Cu03d Specialistiche e di conservazione
- Cu03e Centri di documentazione e altre biblioteche
- Cu04a Centri congressi e sale conferenze
- Cu06b Istituti Culturali e monumenti
- Cu06d Musei
- Cu06e Sedi espositive
- Cu07b Scuola di cinema
- Cu07c Scuola di danza
- Cu07d Scuola di musica
- Cu07e Scuola di teatro
- Cu08a Auditorium
- Cu08b Polifunzionale
- Cu08c Teatro
- Ed02b Residenza in locazione a canone convenzionato
- Ed02d Residenza pubblica
- Ed02e Residenza per studenti
- Gi01a Istituti penali
- Gi01b Istituti penali minorili
- Gi02a Tribunali
- Gi02c Uffici giudiziari
- Im01a Aeroporti
- Im01b Scali e depositi ferroviari
- Im01c Stazioni ferroviarie
- Im01d Stazioni MM
- Im02a Parcheggi pertinenziali
- Im02c Parcheggi pubblici esterni alla carreggiata
- Im02d Parcheggi pubblici d'interscambio
- Im02e Parcheggi pubblici per i grandi servizi pubblici
- It01a Depositi autobus, tram e metropolitana
- It01b Depositi e autorimesse (Gestione rifiuti)
- It02a Impianti e sezioni distaccate acqua potabile
- It03a Cabine e impianti gas metano
- It03b Cogeneratori gas metano
- It04a Cabine elettriche
- It04c Stazioni e sottostazioni elettriche
- It04d Unità e poli operativi distribuzione energia elettrica
- It05a Impianti di raccolta rifiuti
- It05c Smaltimento rifiuti
- It05d Impianti smaltimento e recupero rifiuti
- It06a Depuratori
- It06b Sgrigliatori
- Is01a Centro giochi
- Is01b Centro prima infanzia
- Is01c Micronido
- Is01d Nidi d'infanzia
- Is01g Nido aziendale
- Is01h Nido famiglia
- Is02a Scuole di formazione professionale
- Is03a Scuole per l'infanzia
- Is03b Scuole per l'infanzia speciali
- Is03c Scuole per l'infanzia straniere
- Is04a Scuole primarie
- Is04b Scuole primarie speciali
- Is04c Scuole primarie straniere
- Is05a Scuole secondarie inferiori
- Is05b Scuole secondarie inferiori speciali
- Is05c Scuole secondarie inferiori straniere
- Is06a Conservatorio
- Is06b Istituto d'Arte
- Is06c Istituto istruzione superiore
- Is06d Istituto magistrale
- Is06e Istituto professionale
- Is06f Istituto tecnico
- Is06g Liceo
- Is06h Perito
- Is07a Centri di Formazione
- Is07c Enti accreditati di formazione professionale
- Is07d Fondazione Scuole Civiche
- Is08a Tempo per le famiglie
- Sa01a Canile
- Sa02a Centri di psicologia del bambino
- Sa02c Centri ASL
- Sa02d Ufficio Relazione con il Pubblico e Direzioni ASL
- Sa02e Unità tutela dei minori
- Sa03a Cimiteri
- Sa04a Pronto soccorso e pronto intervento
- Sa05a Servizi di medicina di laboratorio
- Sa06a Struttura ospedaliera
- Sa07a Consultori Pediatrici
- Sa07b Strutture ambulatoriali
- Sa08a Strutture di ricovero e cura
- Sa09a Strutture psichiatriche
- Sa10a Farmacie
- Sa10b Medici di Medicina Generale
- Sa10c Pediatri libera scelta
- Sa10d Veterinari
- Se02a Centri aggregativi multifunzionali
- Se02b Centri aggregazione giovanili
- Se02c Centri socio ricreativi culturali per anziani
- Se03b Servizi Comunali di accesso per adulti
- Se03c Servizi Comunali specialistici per adulti
- Se03d Servizi di Assistenza Domiciliare per adulti
- Se03e Servizi Residenziali per adulti
- Se03f Servizi Territoriali per adulti
- Se04b Servizi Comunali di accesso per anziani
- Se04c Servizi Comunali specialistici per anziani
- Se04d Servizi di Assistenza Domiciliare per anziani
- Se04e Servizi Residenziali per anziani
- Se04f Servizi Territoriali per anziani
- Se05a Servizi Comunali di accesso per disabili
- Se05b Servizi Comunali specialistici per disabili
- Se05c Servizi di Assistenza Domiciliare per disabili
- Se05d Servizi Residenziali per disabili
- Se05e Servizi Territoriali per disabili
- Se06b Servizi Comunali di accesso per minori
- Se06c Servizi Comunali specialistici per minori
- Se06d Servizi di Assistenza Domiciliare per minori
- Se06e Servizi Residenziali per minori
- Se06f Servizi Territoriali per minori
- Si01a Carabinieri - Caserme e stazioni
- Si01b Carabinieri - Centro detentivo per la permanenza temporanea e assis
- Si01c Carabinieri - Comandi e uffici
- Si02a Forze Armate - Caserme e impianti
- Si02b Forze Armate - Comandi
- Si02c Forze Armate - Scuola militare
- Si03a Guardia di Finanza - Comandi interregionali e regionali
- Si03b Guardia di Finanza - Gruppi e Compagnie
- Si03c Guardia di Finanza - Nuclei regionali e provinciali polizia tributaria
- Si03d Guardia di Finanza - Nuclei speciali
- Si04a Polizia di Stato - Caserme e commissariati
- Si04b Polizia di Stato - Comandi e Posti di P.S.
- Si04c Polizia di Stato - Scuola P.S.
- Si04d Polizia Ferroviaria
- Si04e Polizia frontiera
- Si04f Polizia stradale
- Si04g Questura
- Si05a Polizia Locale - Autoparco e depositi giudiziari
- Si05b Polizia Locale - Comandi e presidi
- Si05c Polizia Locale - Nuclei
- Si05d Polizia Locale - Scuola polizia municipale
- Si05e Polizia Locale - Sezioni
- Si07a Protezione Civile - Aree di esercitazione
- Si07b Protezione Civile - Sedi
- Si08a Vigili del Fuoco - Caserma e uffici
- Sp01a Centri polivalenti
- Sp02b Centri balneari
- Sp02c Centri sportivi
- Sp02d Piscine
- Sp02e Grande impianto
- Sp03c Stadio pubblico o regolato da atto d'asservimento
- Sp04a Strutture sportive oratoriali
- Tu01a Campeggi
- Tu01b Ostelli
- Tu02a Fiera e spazi espositivi
- Un01a Centri ricerca/laboratori di ricerca
- Un02a Accademie e Istituti superiori di studi
- Un02b Incubatori d'impresa
- Un02c Sedi e poli universitari
- Un02d Servizi per studenti
- Ve01a Giardino di quartiere
- Ve01b Giardino pubblico
- Ve01c Parco estensivo
- Ve01d Parco storico
- Ve01e Parco urbano


















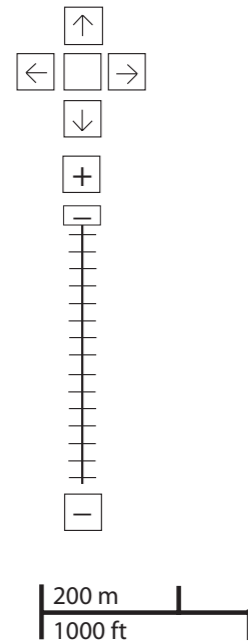
\*Servizi programmati dal Piano Triennale delle Opere Pubbliche (PTOOPP)



<b>TOT. (mq)</b>	40.932	4.176	0	0	0	1.691	6.488	1.039
di cui <b>SERVIZI INDISPENSABILI (mq)</b>	38.448	4.176	-	0	-	-	6.488	1.039
<i>Offerta complessiva servizi</i>								
	 Cu02a	 Is03a	 Sa10a	 Se03e	 Am05a	 At02a	 Im02c	 Ve01a
	 Cu03e							

**problemi**

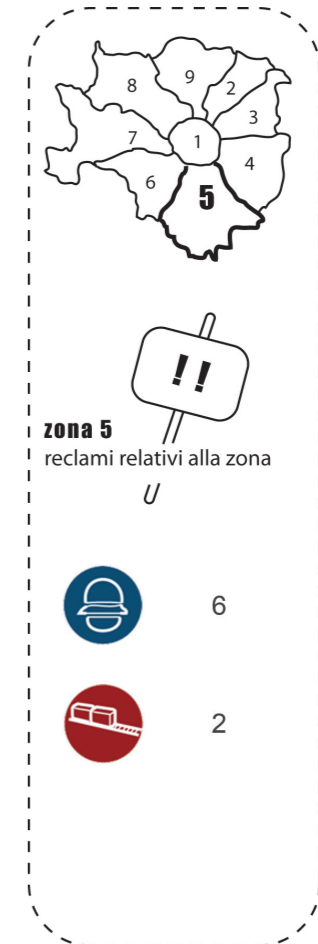
- cultura  

- università e ricerca  

- istruzione  

- salute  

- servizi sociali  

- giustizia, sicurezza e protezione civile  

- sport  

- verde  

- edilizia residenziale sociale  

- amministrativo  

- attrezzature religiose  

- infrastrutture per mobilità e trasporto pubblico  

- commercio e attività produttive  

- infrastrutture tecnologiche e per l'ambiente  

- turismo  




**Ascolto della Città**


















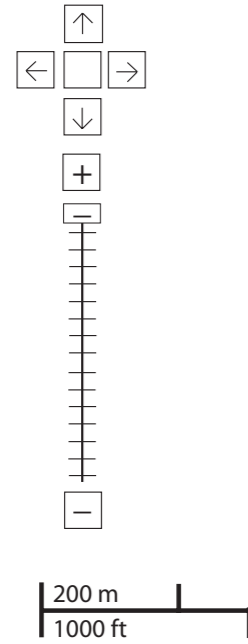
PROBLEMI	potenzialità
----------	--------------



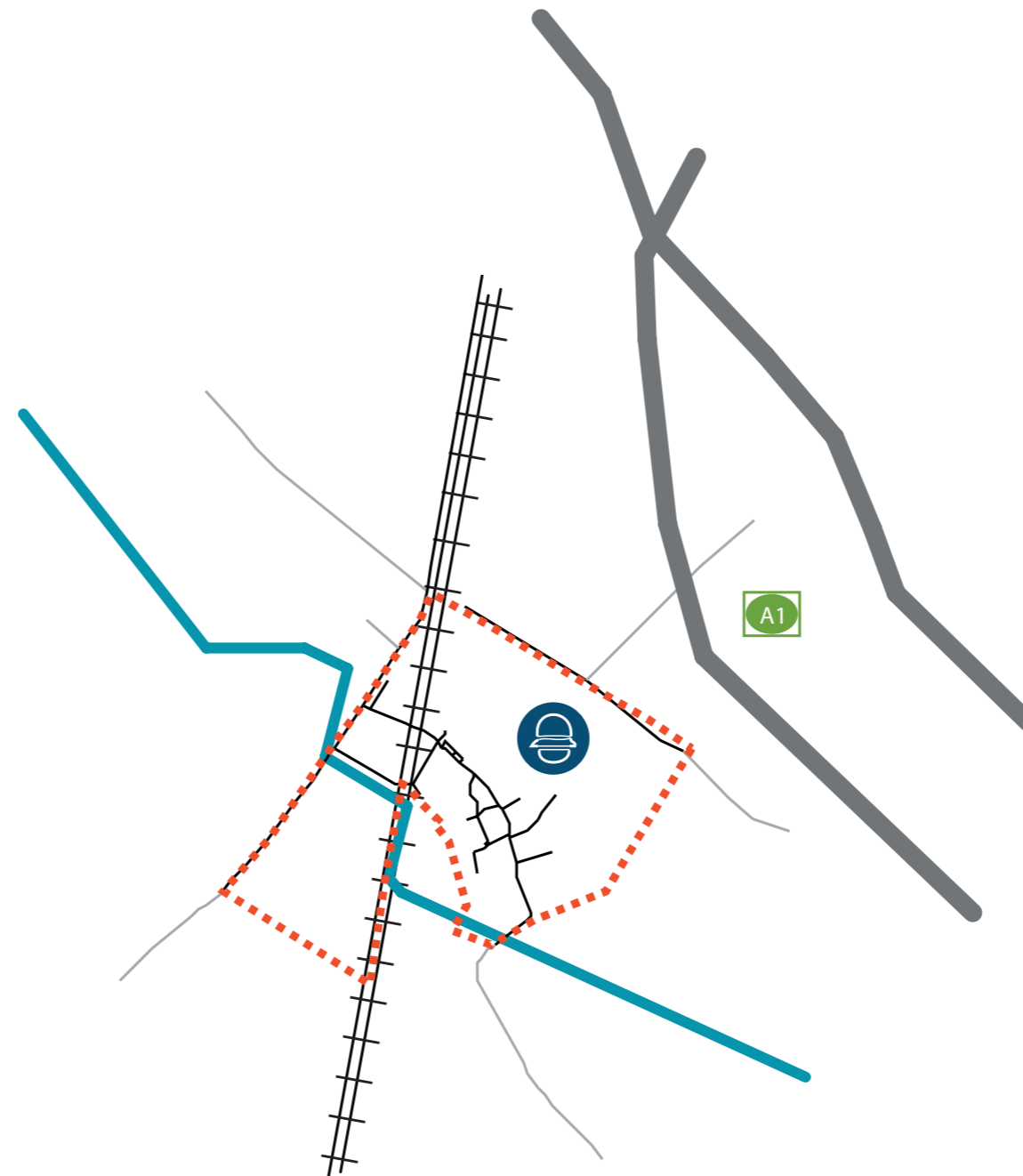
Considerazioni derivanti dall'analisi dei media (carta stampata e web) e dagli incontri pubblici nel periodo che va da giugno 2007 a giugno 2008.

**potenzialità**

- cultura  

- università e ricerca  

- istruzione  

- salute  

- servizi sociali  

- giustizia, sicurezza e protezione civile  

- sport  

- verde  

- edilizia residenziale sociale  

- amministrativo  

- attrezzature religiose  

- infrastrutture per mobilità e trasporto pubblico  

- commercio e attività produttive  

- infrastrutture tecnologiche e per l'ambiente  

- turismo  




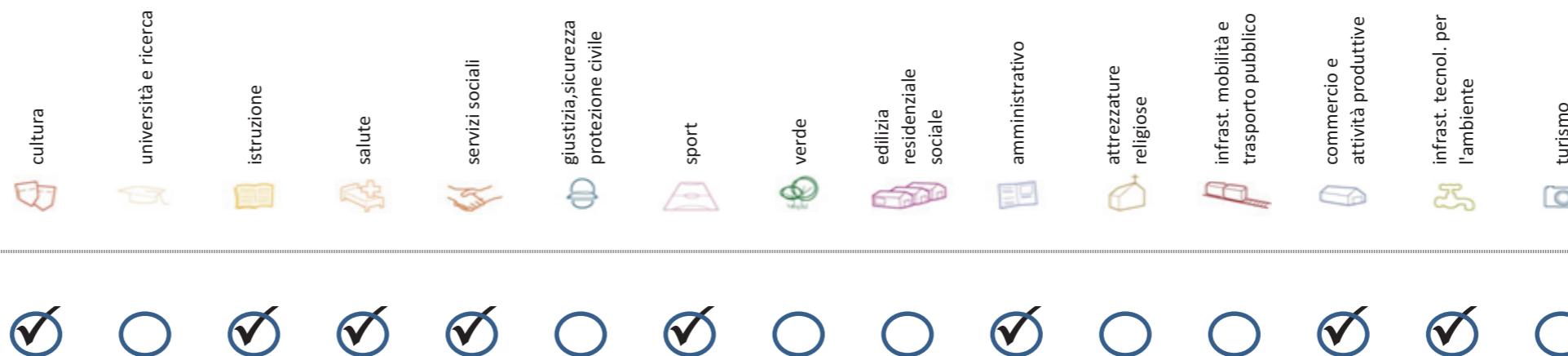
**Ascolto della Città**



problemi    **POTENZIALITA'**

Considerazioni derivanti dall'analisi dei media (carta stampata e web) e dagli incontri pubblici nel periodo che va da giugno 2007 a giugno 2008.

## Soddisfazione del bisogno di servizi



Servizi di natura territoriale per cui è possibile misurare il livello di soddisfazione del bisogno in rapporto ai bacini di utenza potenziale

Esprime la quota di popolazione residente nel NIL che, essendo potenzialmente target del servizio, **rischia di non essere servita sulla base dell'offerta presente.**

Ha la funzione di ponderare il bisogno potenzialmente insoddisfatto rilevato "entro il NIL" **rispetto al complessivo bisogno del servizio espresso a livello cittadino.**

Indice sintetico che quantifica il **livello di criticità potenziale del NIL** per il servizio sulla base delle due precedenti misure. La scala va da **0 (bisogno soddisfatto)** a **5 (segnale d'attenzione)**.

Per la metodologia completa si veda il documento **"Il Piano dei Servizi del Comune di Milano – Metodologia e analisi del bisogno di servizi"**

Categoria	Tipologia di servizio	% di bisogno non soddisfatto entro il NIL	% di bisogno non soddisfatto del NIL rispetto al bisogno cittadino	Livello di criticità da 0 a 5
Cultura	Biblioteche di quartiere	-	-	-
	Nidi d'infanzia	-	-	-
Istruzione	Scuole per l'infanzia	-	-	-
	Scuole primarie	-	-	-
	Scuole sec. di I grado	-	-	-
	Consultori pediatrici	-	-	-
Salute	Strutture ambulatoriali	-	-	-
	Farmacie	-	-	-
	Medici di med. generale	-	-	-
	Pediatri di libera scelta	-	-	-
Commercio e att. produttive	Mercati rionali coperti	-	-	-

Categoria	Tipologia di servizio	% di bisogno non soddisfatto entro il NIL	% di bisogno non soddisfatto del NIL rispetto al bisogno cittadino	Livello di criticità da 0 a 5
Servizi sociali	CAM	-	-	-
	CAG	-	-	-
Sport	CSRCA	-	-	-
	Centri sportivi Calcio	-	-	-
	Centri sportivi	-	-	-
	Palestre	-	-	-
Amministrativo	Piscine coperte	-	-	-
	Strut. sport. oratoriali	-	-	-
	Sedi di Milano semplice	-	-	-
Infrast. tecnol. per l'ambiente	Uffici postali	-	-	-
	Riciclerie	-	-	-

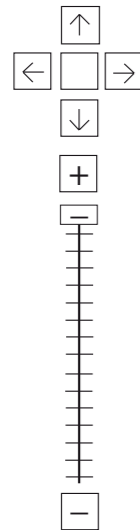
## indicatori territoriali

Analisi delle superfici	Analisi mobilità	Analisi esercizi di vicinato	Caratteristiche NIL
<p><b>Superficie Totale</b> (estensione areale totale, al lordo delle strade) 31,2 ha</p> <p>Aree in trasformazione da PGT -</p> <p>Superficie coperta / ha 9,6 % / 3,0 ha</p> <p>Superficie coperta ERP/ ha -</p> <p>Aree a verde / ha -</p>	<p><b>Mezzi pubblici</b> Numero fermate metro (FNM, Passante) 0 Numero fermate mezzi di superficie 4 pari a 0,1 unità/ha</p> <p><b>Mobilità Ambiente</b> Piste ciclabili - Superficie sosta veicoli -</p>	<p>Numero di esercizi di vicinato 5 pari a 0,2 unità/ha</p> <p>Numero di esercizi commerciali media struttura di vendita 0,0 unità</p> <p>Numero di esercizi commerciali grande struttura di vendita 0,0 unità</p> <p>Numero di pubblici esercizi 7 pari a 0,2 unità/ha</p> <p>Superficie di vendita di esercizi di vicinato per unità di superficie territoriale 6 mq/ha pari a 0,2 mq/ab</p> <p>Superficie di vendita per esercizi di media distribuzione per unità di superficie 0,0 mq/ha pari a 0,0 mq/ab</p> <p>Numero imprese (2007) 1 unità</p>	<p>Presenza servizi sovra NIL -</p> <p>Presenza barriere fisiche (che rendono chiuso il NIL) -</p>

# trasformazioni in corso

Denominazione	St	superficie lorda di pavimento						
		totale	residenza	commercio	terziario	ricettivo	produttivo	funzioni compatibili
C14.01 - PZ197 (Lotto2 MI191 - Zama-Salomone)	-	-	-	-	-	-	-	-
C.14.07 - PZ197 (Lotto MI197 - Chiaravalle)	-	-	-	-	-	-	-	-
Ist   R.5.3   San Bernardo 22   CEc4	-	-	-	-	-	-	-	-
Ist   R.5.3   San Bernardo 28   PR3	-	-	-	-	-	-	-	-
Ist   R.5.3   San Bernardo 47   PR2	-	-	-	-	-	-	-	-

stima della popolazione a fine insediamento																			
classi d'età											n° componenti								
0-2	3-5	6-10	11-13	14-16	17-18	19-24	25-34	35-44	45-54	55-64	65-74	75+	Tot	1	2	3	4	5+	Tot
-	-	-	-	-	-	-	-	-	-	-	-	-	-	-	-	-	-	-	-
-	-	-	-	-	-	-	-	-	-	-	-	-	-	-	-	-	-	-	-
-	-	-	-	-	-	-	-	-	-	-	-	-	-	-	-	-	-	-	-
-	-	-	-	-	-	-	-	-	-	-	-	-	-	-	-	-	-	-	-
-	-	-	-	-	-	-	-	-	-	-	-	-	-	-	-	-	-	-	-
-	-	-	-	-	-	-	-	-	-	-	-	-	-	-	-	-	-	-	-
-	-	-	-	-	-	-	-	-	-	-	-	-	-	-	-	-	-	-	-
-	-	-	-	-	-	-	-	-	-	-	-	-	-	-	-	-	-	-	-
-	-	-	-	-	-	-	-	-	-	-	-	-	-	-	-	-	-	-	-
-	-	-	-	-	-	-	-	-	-	-	-	-	-	-	-	-	-	-	-

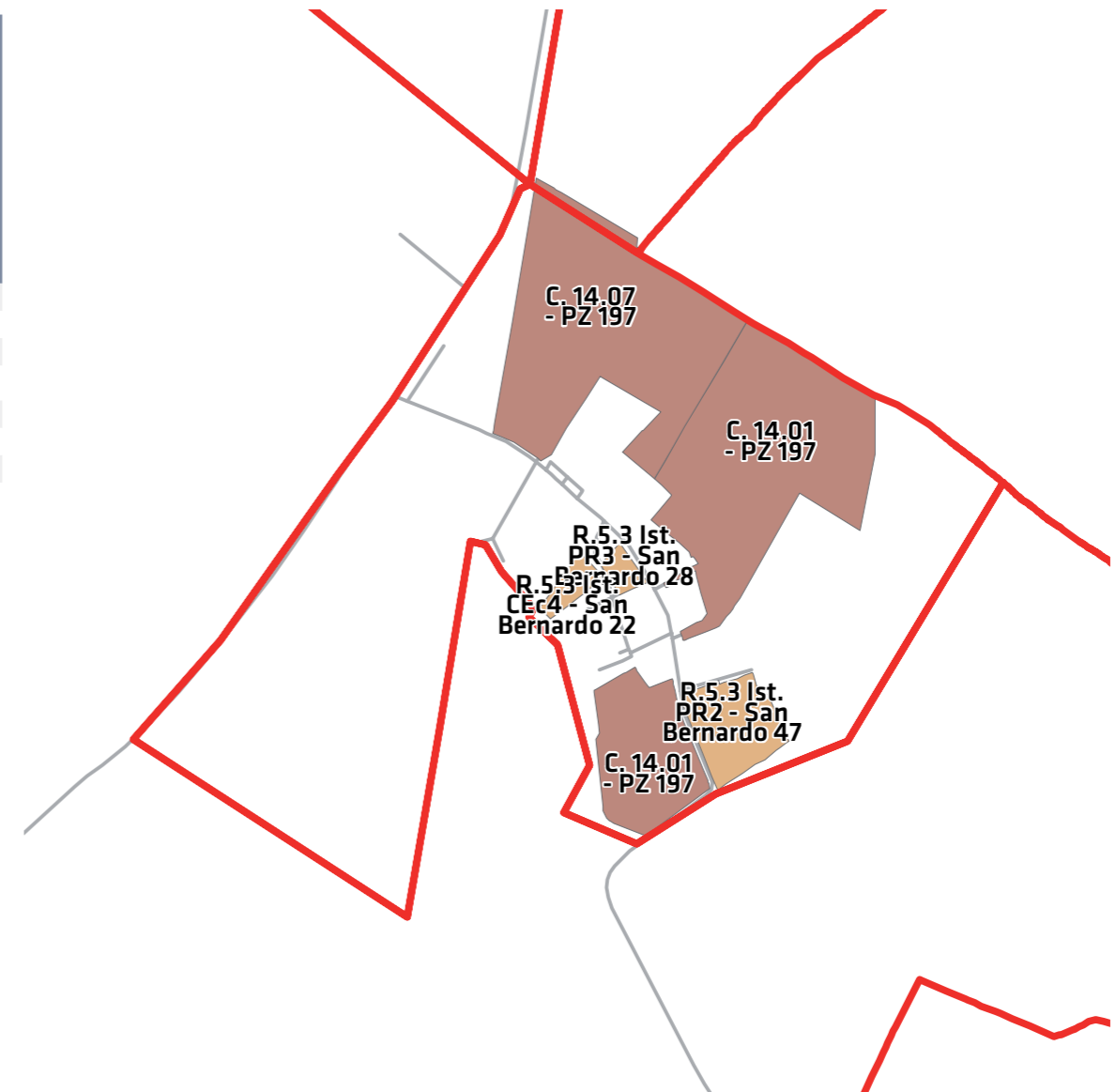


200 m  
1000 ft

### Legenda

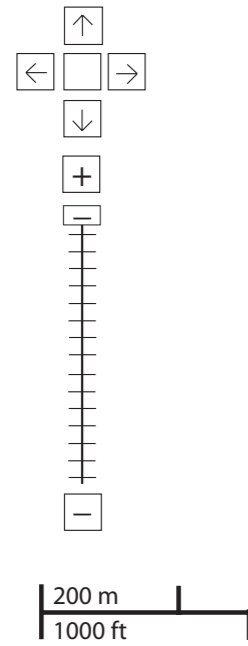
- Rete stradale
- Perimetri NIL
- ATU
- Piano delle alienazioni
- Accordi di Programma
- Accordo Quadro
- Bando
- Convenzione
- Istanza
- Progetti viabilistici Expo
- PA
- PA Obbligatoria
- PCC in deroga
- PII e opere esterne
- PIR
- PRECU
- PRU
- Protocollo di Intesa
- VAR
- Zona C

Nome	Standard totale (mq)	Cessione/asservimento aree	Cessione/asservimento parcheggi	Standard monetizzato (mq)	Standard qualitativo (tipologia)	Standard qualitativo (mq eq.)	Opere aggiuntive	Urbanizzazione primaria/secondaria

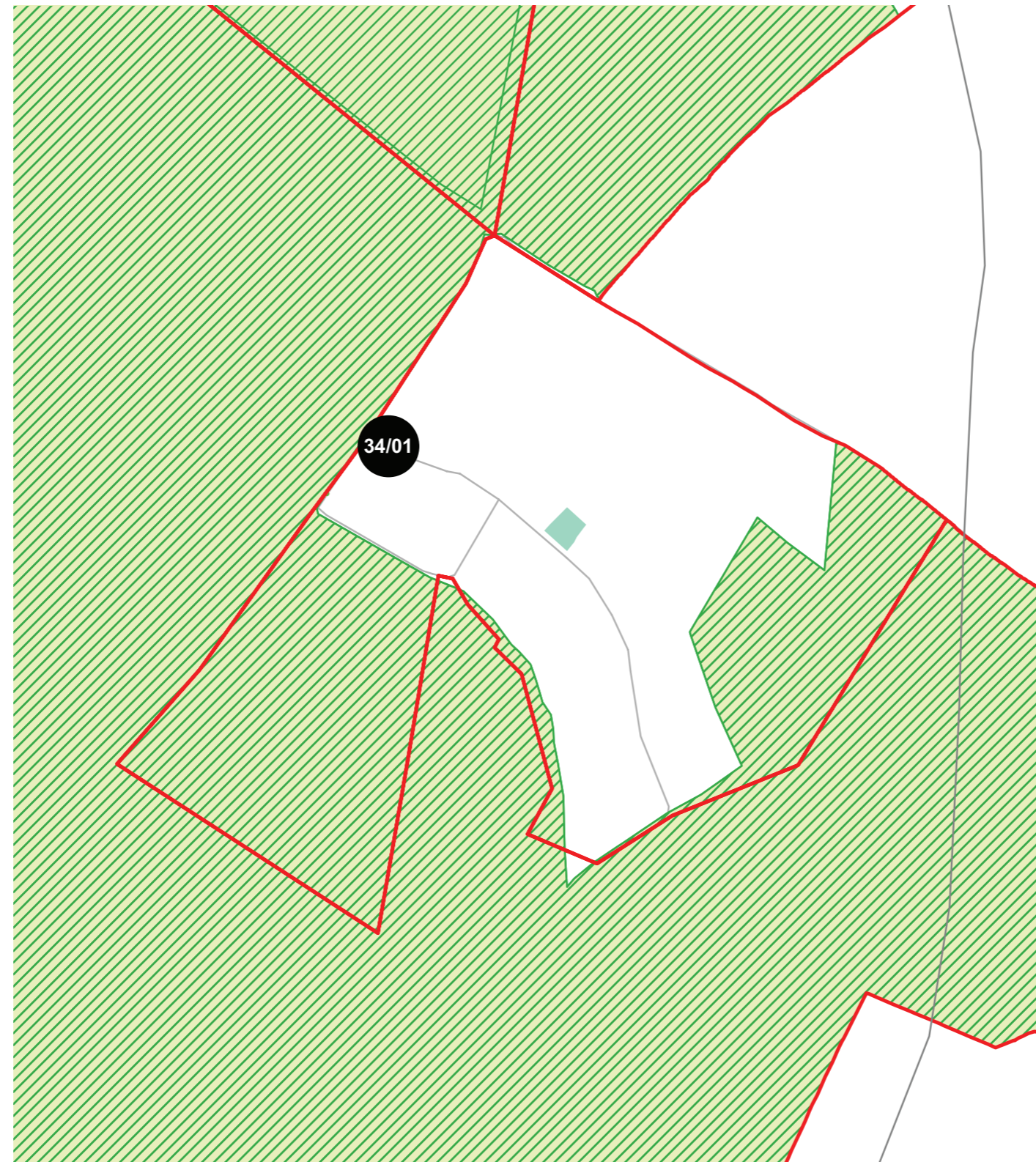




## progettazione locale



- Legenda**
- Rete stradale
  - Perimetri NIL
  - Raggi verdi
  - Verde esistente
  - ▨ Verde programmato
  - Parchi regionali
  - ▨ Aree pedonali
  - ▨ Piani di cintura urbana
  - Ambiti di trasformazione
  - Centralità locali
  - Rete trasporto pubblico esistente
  - - - Rete trasporto pubblico programmato
  - Fermate MM esistenti
  - Fermate MM programmate



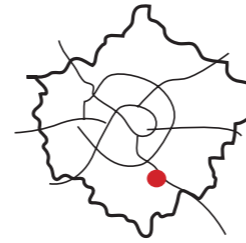
Riqualificazione e realizzazione di percorsi ciclopedonali e aree di sosta e svago all'interno del Parco Sud.

### Interventi specifici

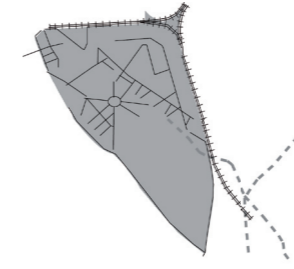
- 34/01 Via San Bernardo  
Realizzare nuovi percorsi ciclabili (collegamento con via Omero)



## analisi



localizzazione NIL



mappa del NIL

**Residenti:** **36.102**  
Variazione prevista al 2034: 41378 (+14,6%)

**Densità abitativa (ab/km2):** **9.921**  
Densità prevista al 2034: 11.370

### Struttura per età

**Bambini (0-5):** **1954 (5,4%)**  
Variazione prevista al 2034: 2206 (+12,9%)

**Minorenni (0-17):** **5468 (15,1%)**  
Variazione prevista al 2034: 6371 (+16,5%)

**Giovani (18 - 34):** **6508 (18%)**  
Variazione prevista al 2034: 8508 (+30,7%)

**Anziani (65+):** **8770 (24,3%)**  
Variazione prevista al 2034: 9295 (+6%)

**"Grandi" anziani (85+):** **1608 (4,5%)**  
Variazione prevista al 2034: 1790 (+11,3%)

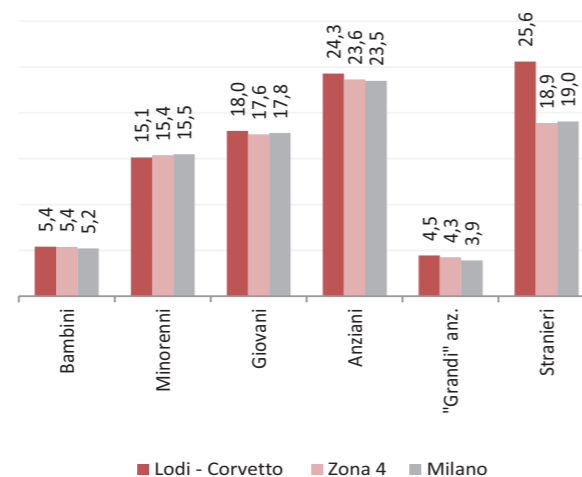
### Popolazione straniera

**Totale stranieri:** **9242 (25,6%)**

**Minorenni tra gli stranieri:** **1946 (21,1%)**

**Cittadinanze prevalenti (% su totale stranieri)**

1° Filippine	1678 (18,2%)
2° Egitto	1455 (15,7%)
3° Perù	842 (9,1%)



### Dotazione di servizi

**Dotazione servizi:** **mq**  
Per abitante: mq/ab

**Dotazione minima:** **mq**  
Per abitante: mq/ab

**Dotazione min. Milano:** **mq**  
Per abitante: mq/ab

### Destinazione d'uso degli edifici

**Residenziale:** **54,8%**  
A Milano: 60,2%

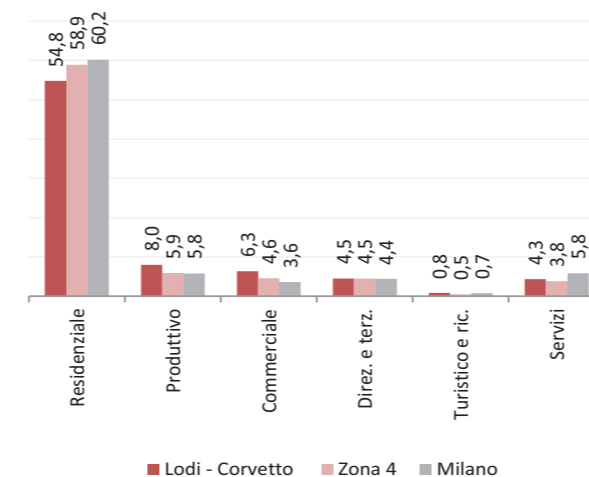
**Produttivo:** **8,0%**  
A Milano: 5,8%

**Commerciale:** **6,3%**  
A Milano: 3,6%

**Direzionale e terziario:** **4,5%**  
A Milano: 4,4%

**Turistico e ricettivo:** **0,8%**  
A Milano: 0,7%

**Servizi:** **4,3%**  
A Milano: 5,8%



### Potenzialità


Progetto per l'area Ex-Porto di Mare e possibilità di recupero delle cascine. Sono presenti diversi centri socio-ricreativi e la rassegna "Camminando attraverso la voce".

### Problemi

L'asse di Corso Lodi e di Piazza Corvetto è sovraccarico di traffico. Gli stabili popolari sono interessati da degrado edilizio e problemi sociali. Le associazioni del quartiere di richiedono spazi.

Considerazioni derivanti dall'analisi dei media (carta stampata e web) e dagli incontri pubblici nel periodo che va da giugno 2007 a giugno 2008.

# servizi esistenti e programmati\*



## Mappatura

- Am01a Borsa
- Am02a Centro cucina e mensa
- Am02b Consigli di Zona
- Am02c Magazzini e depositi
- Am02d Sedi istituzionali comunali
- Am02e Uffici comunali
- Am03a Consolato
- Am05a Poste - Agenzie di base e uffici succursali
- Am06a Sedi istituzionali provinciali
- Am06b Uffici provinciali
- Am07a Sedi istituzionali regionali
- Am07b Uffici regionali
- Am08a Prefettura
- Am08b Uffici, provveditorati e agenzie statali
- Am09a Acqua potabile uffici
- Am09b Edilizia residenziale uffici
- Am09c Energia elettrica uffici
- Am09d Gas metano uffici
- Am09e Poste e telecomunicazioni uffici
- Am09f Previdenza e assistenza uffici
- Am09g Trasporti e mobilità uffici
- At01a Istituti, opere e fondazioni religiose
- At02a Chiese e santuari cattolici
- At02b Luoghi per il culto e centri di confessioni religiose
- At02c Oratori e opere parrocchiali
- At03a Uffici ecclesiastici
- Co02a Mercati rionali
- Co03b Mercato floricolo
- Co03c Mercato ittico
- Co03d Mercato ortofrutticolo
- Cu01a Associazioni culturali
- Cu02a Centri sociali e ricreativi
- Cu02b Sedi di associazioni socio-culturali e di categoria
- Cu03a Archivi
- Cu03b Biblioteche Centrali
- Cu03c Biblioteche di quartiere
- Cu03d Specialistiche e di conservazione
- Cu03e Centri di documentazione e altre biblioteche
- Cu04a Centri congressi e sale conferenze
- Cu06b Istituti Culturali e monumenti
- Cu06d Musei
- Cu06e Sedi espositive
- Cu07b Scuola di cinema
- Cu07c Scuola di danza
- Cu07d Scuola di musica
- Cu07e Scuola di teatro
- Cu08a Auditorium
- Cu08b Polifunzionale
- Cu08c Teatro
- Ed02b Residenza in locazione a canone convenzionato
- Ed02d Residenza pubblica
- Ed02e Residenza per studenti
- Gi01a Istituti penali
- Gi01b Istituti penali minorili
- Gi02a Tribunali
- Gi02c Uffici giudiziari
- Im01a Aeroporti
- Im01b Scali e depositi ferroviari
- Im01c Stazioni ferroviarie
- Im01d Stazioni MM
- Im02a Parcheggi pertinenziali
- Im02c Parcheggi pubblici esterni alla carreggiata
- Im02d Parcheggi pubblici d'interscambio
- Im02e Parcheggi pubblici per i grandi servizi pubblici
- It01a Depositi autobus, tram e metropolitana
- It01b Depositi e autorimesse (Gestione rifiuti)
- It02a Impianti e sezioni distaccate acqua potabile
- It03a Cabine e impianti gas metano
- It03b Cogeneratori gas metano
- It04a Cabine elettriche
- It04c Stazioni e sottostazioni elettriche
- It04d Unità e poli operativi distribuzione energia elettrica
- It05a Impianti di raccolta rifiuti
- It05c Smaltimento rifiuti
- It05d Impianti smaltimento e recupero rifiuti
- It06a Depuratori
- It06b Sgrigliatori
- Is01a Centro giochi
- Is01b Centro prima infanzia
- Is01c Micronido
- Is01d Nidi d'infanzia
- Is01g Nido aziendale
- Is01h Nido famiglia
- Is02a Scuole di formazione professionale
- Is03a Scuole per l'infanzia
- Is03b Scuole per l'infanzia speciali
- Is03c Scuole per l'infanzia straniere
- Is04a Scuole primarie
- Is04b Scuole primarie speciali
- Is04c Scuole primarie straniere
- Is05a Scuole secondarie inferiori
- Is05b Scuole secondarie inferiori speciali
- Is05c Scuole secondarie inferiori straniere
- Is06a Conservatorio
- Is06b Istituto d'Arte
- Is06c Istituto istruzione superiore
- Is06d Istituto magistrale
- Is06e Istituto professionale
- Is06f Istituto tecnico
- Is06g Liceo
- Is06h Perito
- Is07a Centri di Formazione
- Is07c Enti accreditati di formazione professionale
- Is07d Fondazione Scuole Civiche
- Is08a Tempo per le famiglie
- Sa01a Canile
- Sa02a Centri di psicologia del bambino
- Sa02c Centri ASL
- Sa02d Ufficio Relazione con il Pubblico e Direzioni ASL
- Sa02e Unità tutela dei minori
- Sa03a Cimiteri
- Sa04a Pronto soccorso e pronto intervento
- Sa05a Servizi di medicina di laboratorio
- Sa06a Struttura ospedaliera
- Sa07a Consultori Pediatrici
- Sa07b Strutture ambulatoriali
- Sa08a Strutture di ricovero e cura
- Sa09a Strutture psichiatriche
- Sa10a Farmacie
- Sa10b Medici di Medicina Generale
- Sa10c Pediatri libera scelta
- Sa10d Veterinari
- Se02a Centri aggregativi multifunzionali
- Se02b Centri aggregazione giovanili
- Se02c Centri socio ricreativi culturali per anziani
- Se03b Servizi Comunali di accesso per adulti
- Se03c Servizi Comunali specialistici per adulti
- Se03d Servizi di Assistenza Domiciliare per adulti
- Se03e Servizi Residenziali per adulti
- Se03f Servizi Territoriali per adulti
- Se04b Servizi Comunali di accesso per anziani
- Se04c Servizi Comunali specialistici per anziani
- Se04d Servizi di Assistenza Domiciliare per anziani
- Se04e Servizi Residenziali per anziani
- Se04f Servizi Territoriali per anziani
- Se05a Servizi Comunali di accesso per disabili
- Se05b Servizi Comunali specialistici per disabili
- Se05c Servizi di Assistenza Domiciliare per disabili
- Se05d Servizi Residenziali per disabili
- Se05e Servizi Territoriali per disabili
- Se06b Servizi Comunali di accesso per minori
- Se06c Servizi Comunali specialistici per minori
- Se06d Servizi di Assistenza Domiciliare per minori
- Se06e Servizi Residenziali per minori
- Se06f Servizi Territoriali per minori
- Si01a Carabinieri - Caserme e stazioni
- Si01b Carabinieri - Centro detentivo per la permanenza temporanea e assis
- Si01c Carabinieri - Comandi e uffici
- Si02a Forze Armate - Caserme e impianti
- Si02b Forze Armate - Comandi
- Si02c Forze Armate - Scuola militare
- Si03a Guardia di Finanza - Comandi interregionali e regionali
- Si03b Guardia di Finanza - Gruppi e Compagnie
- Si03c Guardia di Finanza - Nuclei regionali e provinciali polizia tributaria
- Si03d Guardia di Finanza - Nuclei speciali
- Si04a Polizia di Stato - Caserme e commissariati
- Si04b Polizia di Stato - Comandi e Posti di P.S.
- Si04c Polizia di Stato - Scuola P.S.
- Si04d Polizia Ferroviaria
- Si04e Polizia frontiera
- Si04f Polizia stradale
- Si04g Questura
- Si05a Polizia Locale - Autoparco e depositi giudiziari
- Si05b Polizia Locale - Comandi e presidi
- Si05c Polizia Locale - Nuclei
- Si05d Polizia Locale - Scuola polizia municipale
- Si05e Polizia Locale - Sezioni
- Si07a Protezione Civile - Aree di esercitazione
- Si07b Protezione Civile - Sedi
- Si08a Vigili del Fuoco - Caserma e uffici
- Sp01a Centri polivalenti
- Sp02b Centri balneari
- Sp02c Centri sportivi
- Sp02e Piscine
- Sp03a Grande impianto
- Sp03c Stadio pubblico o regolato da atto d'asservimento
- Sp04a Strutture sportive oratoriali
- Tu01a Campi
- Tu01b Ostelli
- Tu02a Fiera e spazi espositivi
- Un01a Centri ricerca/laboratori di ricerca
- Un02a Accademie e Istituti superiori di studi
- Un02b Incubatori d'impresa
- Un02c Sedi e poli universitari
- Un02d Servizi per studenti
- Ve01a Giardino di quartiere
- Ve01b Giardino pubblico
- Ve01c Parco estensivo
- Ve01d Parco storico
- Ve01e Parco urbano



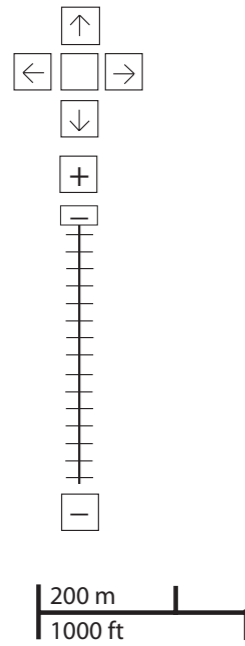
\*Servizi programmati dal Piano Triennale delle Opere Pubbliche (PTOOPP)



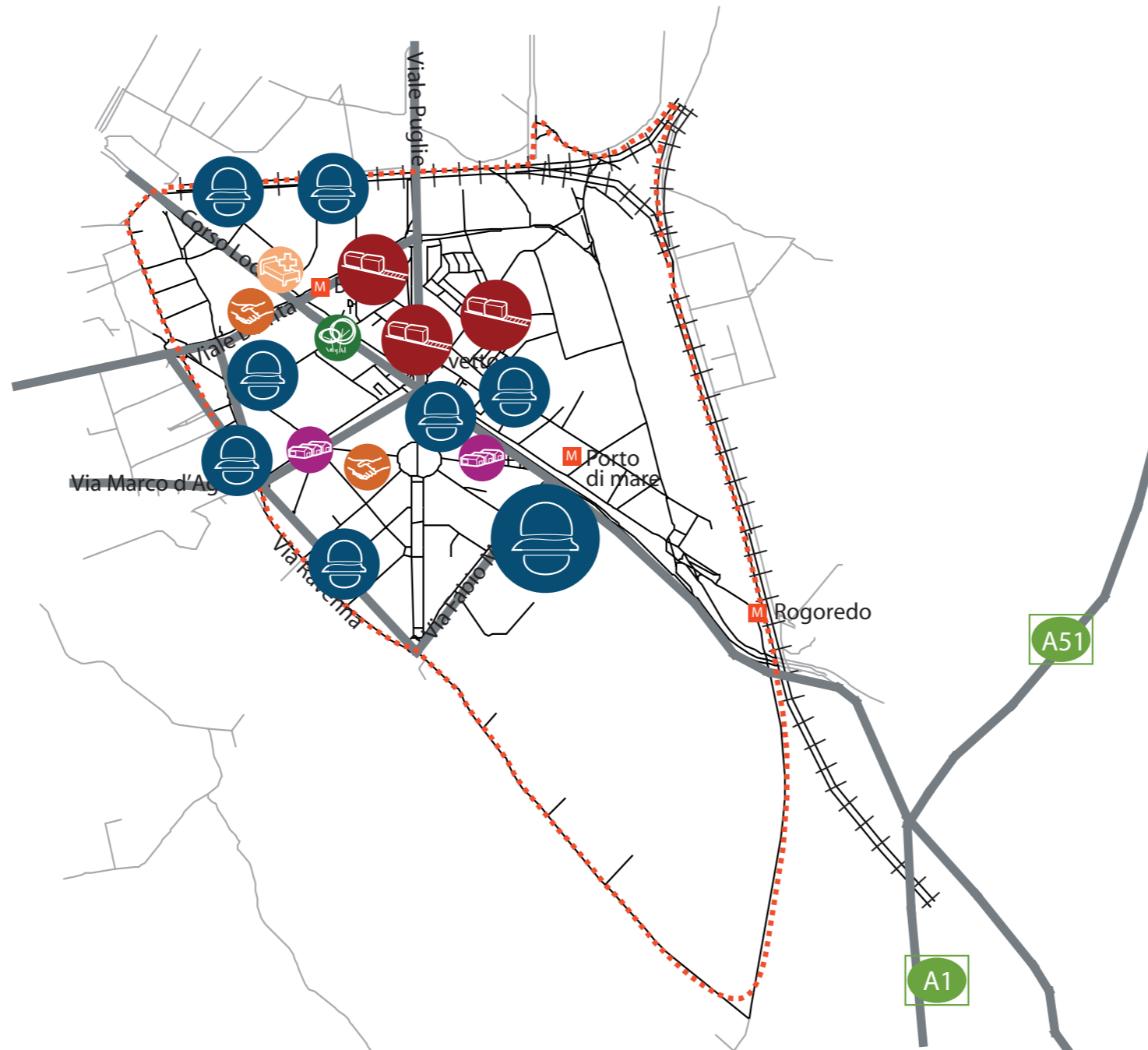
<b>TOT. (mq)</b>	0	98.192	22.431	33.172	0	97.500	11.856	11.880	42.536	2.493	136.465
di cui <b>SERVIZI INDISPENSABILI (mq)</b>	0	73.373	22.431	33.172	0	97.500	7.790	-	42.536	2.493	136.465
<i>Offerta complessiva servizi</i>											
	3 Cu01a	1 Is01e	3 Sa04a	1 Se02a	1 Si04a	4 Sp01a	1 Am02a	3 At01a	1 Im01b	1 It02a	133.790 Ve01a
	1 Cu02a	7 Is01f	2 Sa05a	1 Se02b	1 Si04d	1 Sp02c	1 Am02b	6 At02a	1 Im01c	1 It04c	2.675 Ve01e
	3 Cu02b	6 Is02a	1 Sa07a	1 Se02c	2 Si05b	1 Sp02e	2 Am02e	1 At02b	4 Im01d	4 It05d	
	1 Cu03c	8 Is03a	7 Sa07b	4 Se03b		5 Sp04a	2 Am05a		4 Im02a (sotteraneo)		
	1 Cu04a	1 Is03c	1 Sa09a	1 Se03c			1 Am09e		1 Im02c		
	1 Cu08c	7 Is04a	8 Sa10a	2 Se03d			1 Am09f		1 Im02c		
		1 Is04c	4 Sa10c	3 Se03e					1 Im02d		
		3 Is05a	3 Sa10d	8 Se03f					1 Im02d		
		1 Is05c		1 Se04b					1 Im02e		
		1 Is06g		4 Se04d							
		1 Is07a		2 Se04e							
				3 Se04f							
				1 Se05a							
				6 Se05c							
				3 Se05e							
				1 Se06b							
				1 Se06c							
				2 Se06e							
				7 Se06f							

**problemi**

- cultura
- università e ricerca
- istruzione
- salute
- servizi sociali
- giustizia, sicurezza e protezione civile
- sport
- verde
- edilizia residenziale sociale
- amministrativo
- attrezzature religiose
- infrastrutture per mobilità e trasporto pubblico
- commercio e attività produttive
- infrastrutture tecnologiche e per l'ambiente
- turismo



**Ascolto della Città**


















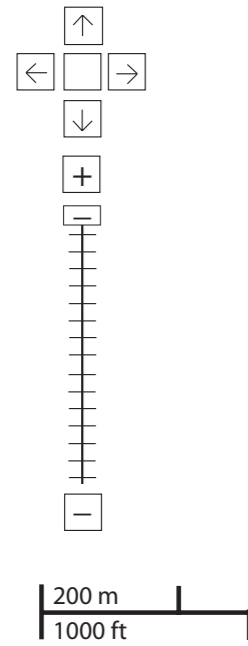
**PROBLEMI** | potenzialità



Considerazioni derivanti dall'analisi dei media (carta stampata e web) e dagli incontri pubblici nel periodo che va da giugno 2007 a giugno 2008.

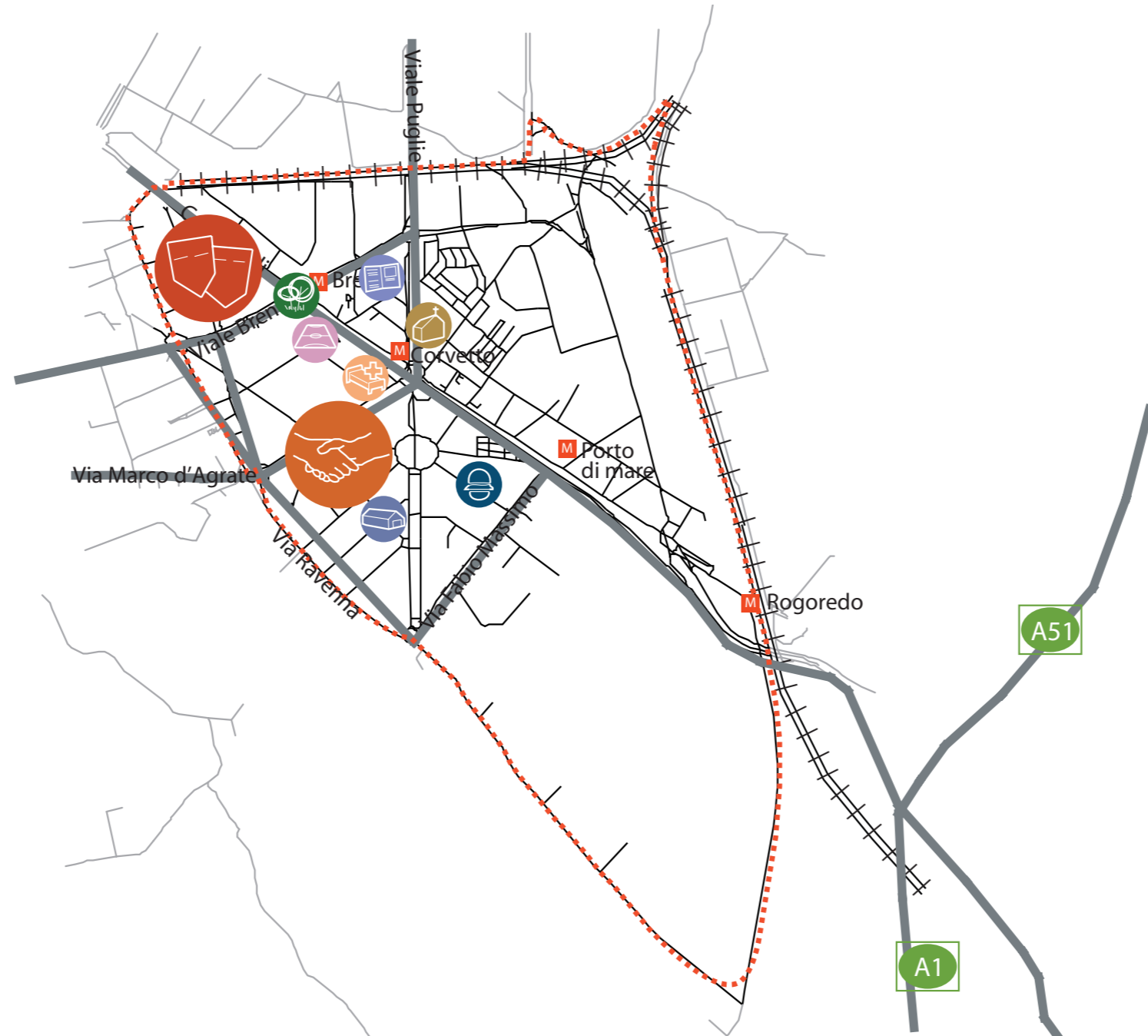
**potenzialità**

- cultura  

- università e ricerca  

- istruzione  

- salute  

- servizi sociali  

- giustizia, sicurezza e protezione civile  

- sport  

- verde  

- edilizia residenziale sociale  

- amministrativo  

- attrezzature religiose  

- infrastrutture per mobilità e trasporto pubblico  

- commercio e attività produttive  

- infrastrutture tecnologiche e per l'ambiente  

- turismo  




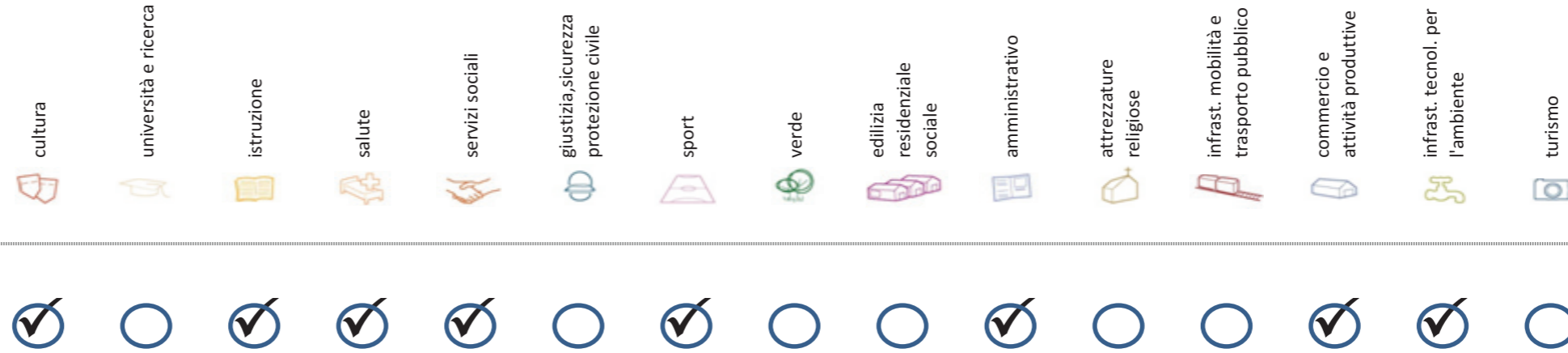
**Ascolto della Città**

problemi **POTENZIALITA'**



Considerazioni derivanti dall'analisi dei media (carta stampata e web) e dagli incontri pubblici nel periodo che va da giugno 2007 a giugno 2008.

## Soddisfazione del bisogno di servizi



Servizi di natura territoriale per cui è possibile misurare il livello di soddisfazione del bisogno in rapporto ai bacini di utenza potenziale

Esprime la quota di popolazione residente nel NIL che, essendo potenzialmente target del servizio, **rischia di non essere servita sulla base dell'offerta presente.**

Ha la funzione di ponderare il bisogno potenzialmente insoddisfatto rilevato "entro il NIL" **rispetto al complessivo bisogno del servizio espresso a livello cittadino.**

Indice sintetico che quantifica il **livello di criticità potenziale del NIL** per il servizio sulla base delle due precedenti misure. La scala va da **0 (bisogno soddisfatto)** a **5 (segnale d'attenzione)**.

Per la metodologia completa si veda il documento **"Il Piano dei Servizi del Comune di Milano – Metodologia e analisi del bisogno di servizi"**

Categoria	Tipologia di servizio	% di bisogno non soddisfatto entro il NIL	% di bisogno non soddisfatto del NIL rispetto al bisogno cittadino	Livello di criticità da 0 a 5
Cultura	Biblioteche di quartiere	2,5%	0,2%	1
	Nidi d'infanzia	22,8%	2,3%	4
Istruzione	Scuole per l'infanzia	54,6%	2,2%	3
	Scuole primarie	3,8%	0,5%	1
	Scuole sec. di I grado	3,3%	0,4%	1
Salute	Consultori pediatrici	26,3%	1,0%	1
	Strutture ambulatoriali	2,7%	0,3%	1
	Farmacie	16,5%	12,2%	1
Commercio e att. produttive	Medici di med. generale	0,1%	0,1%	1
	Pediatri di libera scelta	43,0%	2,4%	2
Commercio e att. produttive	Mercati rionali coperti	18,7%	0,8%	1

Categoria	Tipologia di servizio	% di bisogno non soddisfatto entro il NIL	% di bisogno non soddisfatto del NIL rispetto al bisogno cittadino	Livello di criticità da 0 a 5
Servizi sociali	CAM	2,5%	0,2%	1
	CAG	0,1%	0,0%	1
Sport	CSRCA	0,7%	0,1%	1
	Centri sportivi Calcio	73,3%	4,4%	4
	Centri sportivi	72,4%	6,3%	4
	Palestre	11,9%	0,7%	1
Amministrativo	Piscine coperte	0,0%	0,0%	0
	Strut. sport. oratoriali	2,2%	0,5%	1
	Sedi di Milano semplice	46,4%	1,3%	1
Infrast. tecnol. per l'ambiente	Uffici postali	19,9%	1,9%	1
	Riciclerie	99,7%	9,0%	5



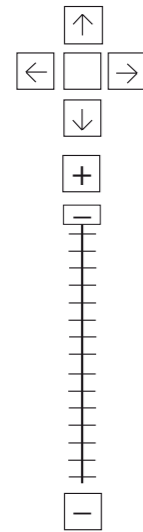
## indicatori territoriali

Analisi delle superfici	Analisi mobilità	Analisi esercizi di vicinato	Caratteristiche NIL
<p><b>Superficie Totale</b> (estensione areale totale, al lordo delle strade) 363,91 ha</p> <p>Aree in trasformazione da PGT % / ha</p> <p>Superficie coperta / ha 17,07% / 62,1 ha</p> <p>Superficie coperta ERP/ ha % / ha</p> <p>Aree a verde / ha % / ha</p>	<p><b>Mezzi pubblici</b> Numero fermate metro (FNM, Passante) 4 Numero fermate mezzi di superficie 54 pari a 0,15 unità/ha</p> <p><b>Mobilità Ambiente</b> Piste ciclabili m/ab Superficie sosta veicoli</p>	<p>Numero di esercizi di vicinato 458 pari a 1,26 unità/ha</p> <p>Numero di esercizi commerciali media struttura di vendita 16 pari a 0,04 unità/ha</p> <p>Numero di esercizi commerciali grande struttura di vendita 2 unità</p> <p>Numero di pubblici esercizi 154 pari a 0,42 unità/ha</p> <p>Superficie di vendita di esercizi di vicinato per unità di superficie territoriale 65 mq/ha pari a 0,69 mq/ab</p> <p>Superficie di vendita per esercizi di media distribuzione per unità di superficie 25 mq/ha pari a 0,27 mq/ab</p> <p>Numero imprese (2007) 174unità</p>	<p>Presenza servizi sovra NIL -</p> <p>Presenza barriere fisiche (che rendono chiuso il NIL) -</p>

# trasformazioni in corso

Denominazione	St	superficie lorda di pavimento						
		totale	residenza	commercio	terziario	ricettivo	produttivo	funzioni compatibili
Conv   R.4.4   Bonomelli   PR1	-	-	-	-	-	-	-	-
VAR 160 Via Ravenna , Barabino	-	-	-	-	-	-	-	-
VAR 272 viabilità viaToffetti	10138	-	-	-	-	-	-	-
Piano delle Alienazioni F2/4/19 - F2/4/20 - F2/4/21 - F2/4/22	-	-	-	-	-	-	-	-

stima della popolazione a fine insediamento																				
classi d'età											n° componenti									
0-2	3-5	6-10	11-13	14-16	17-18	19-24	25-34	35-44	45-54	55-64	65-74	75+	Tot	1	2	3	4	5+	Tot	
-	-	-	-	-	-	-	-	-	-	-	-	-	-	-	-	-	-	-	-	-
-	-	-	-	-	-	-	-	-	-	-	-	-	-	-	-	-	-	-	-	-
-	-	-	-	-	-	-	-	-	-	-	-	-	-	-	-	-	-	-	-	-
-	-	-	-	-	-	-	-	-	-	-	-	-	-	-	-	-	-	-	-	-
-	-	-	-	-	-	-	-	-	-	-	-	-	-	-	-	-	-	-	-	-
-	-	-	-	-	-	-	-	-	-	-	-	-	-	-	-	-	-	-	-	-
-	-	-	-	-	-	-	-	-	-	-	-	-	-	-	-	-	-	-	-	-
-	-	-	-	-	-	-	-	-	-	-	-	-	-	-	-	-	-	-	-	-
-	-	-	-	-	-	-	-	-	-	-	-	-	-	-	-	-	-	-	-	-

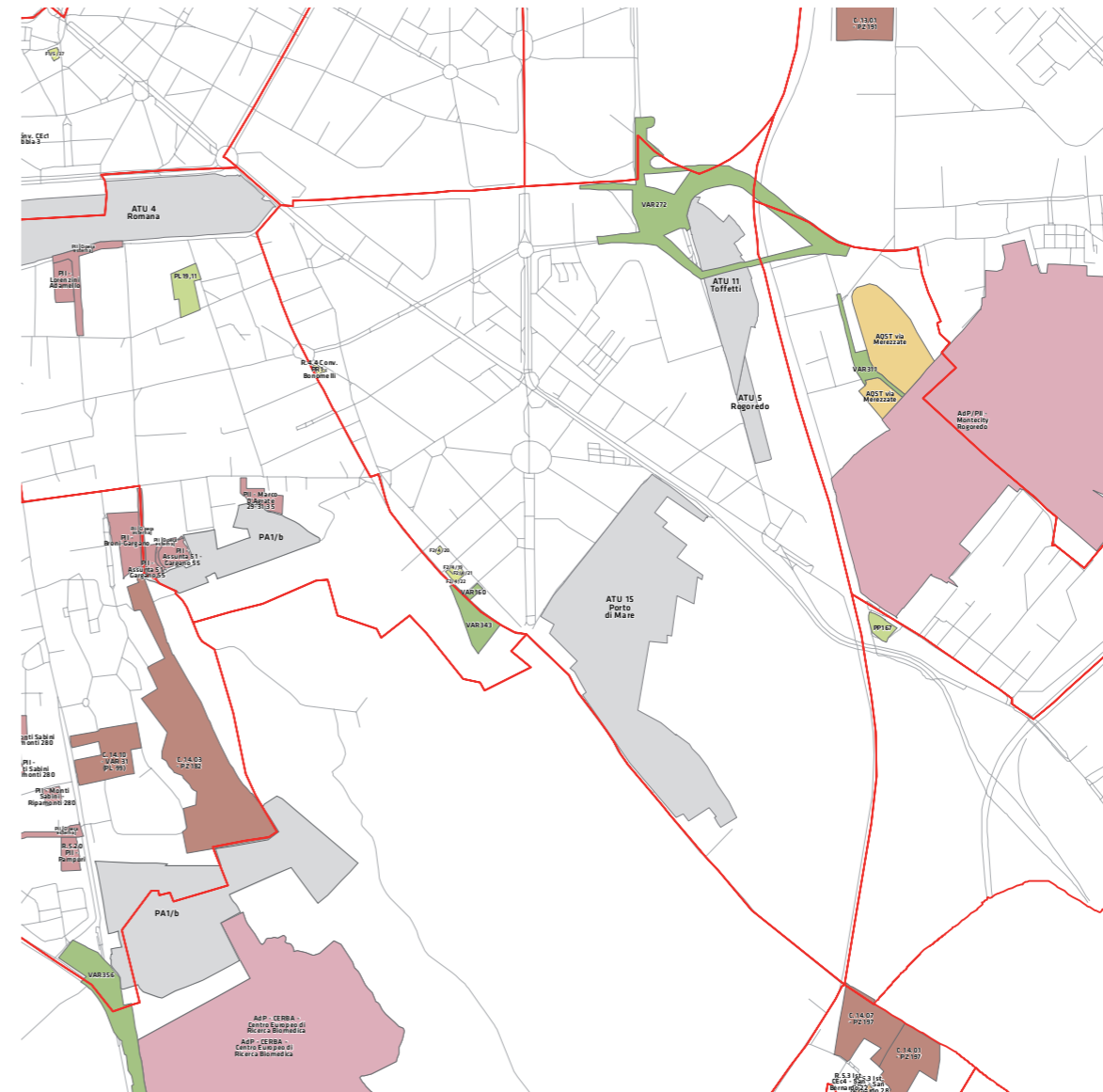


200 m  
1000 ft

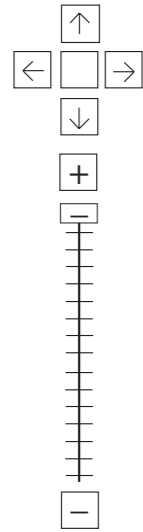
### Legenda

- Rete stradale
- Perimetri NIL
- ATU
- Piano delle alienazioni
- Accordi di Programma
- Accordo Quadro
- Bando
- Convenzione
- Istanza
- Progetti viabilistici Expo
- PA
- PA Obbligatorie
- PCC in deroga
- PII e opere esterne
- PIR
- PRECU
- PRU
- Protocollo di Intesa
- VAR
- Zona C

Nome	Standard totale (mq)	Cessione/asservimento aree	Cessione/asservimento parcheggi	Standard monetizzato (mq)	Standard qualitativo (tipologia)	Standard qualitativo (mq eq.)	Opere aggiuntive	Urbanizzazione primaria/secondaria

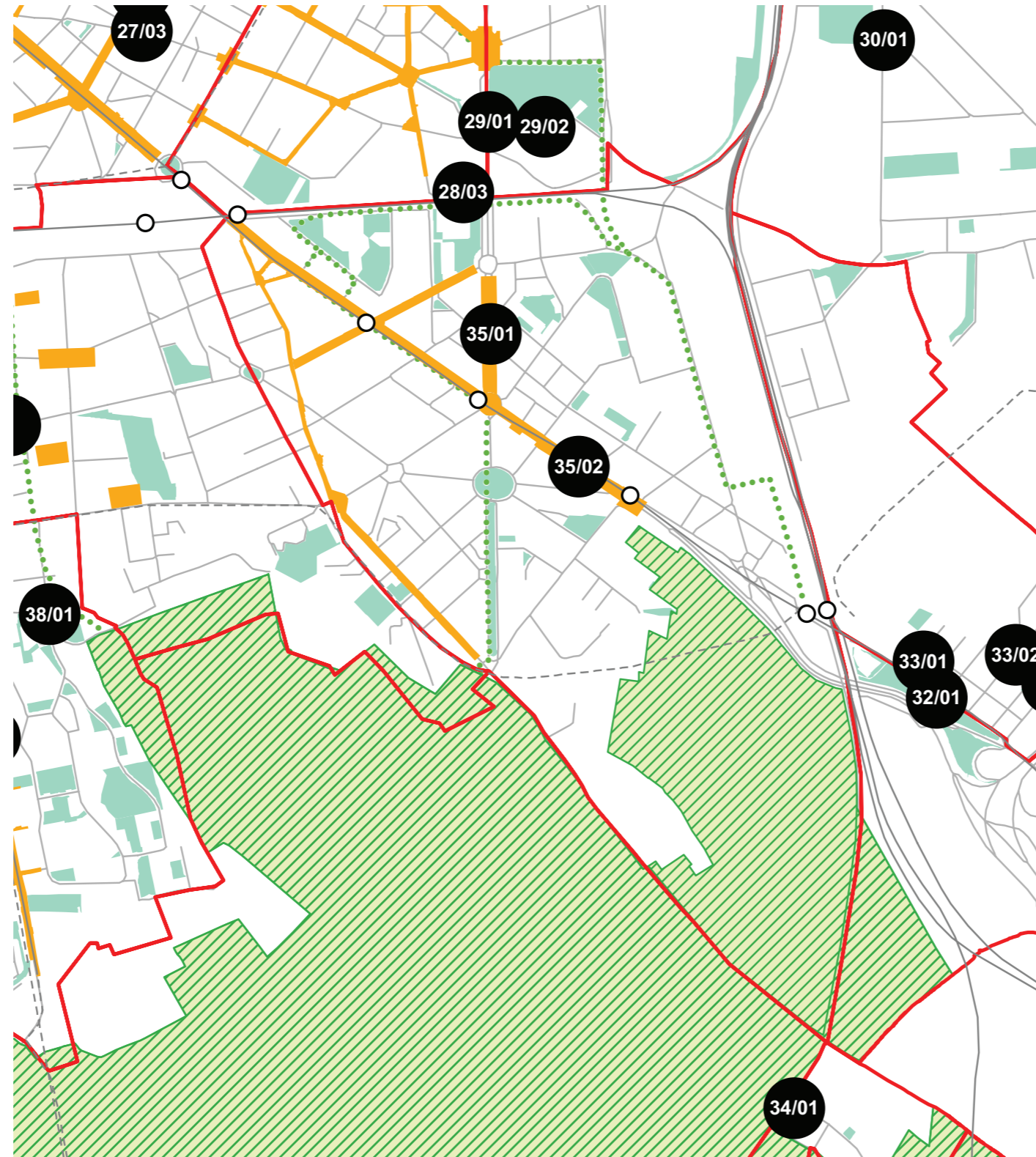


## progettazione locale



200 m  
1000 ft

- Legenda**
- Rete stradale
  - Perimetri NIL
  - ... Raggi verdi
  - Verde esistente
  - Verde programmato
  - Parchi regionali
  - Aree pedonali
  - Piani di cintura urbana
  - Ambiti di trasformazione
  - Centralità locali
  - Rete trasporto pubblico esistente
  - Rete trasporto pubblico programmato
  - Fermate MM esistenti
  - Fermate MM programmate



Riqualificazione del sotto-viadotto con spazi pubblici coperti e del sistema di accessi ai percorsi ciclabili del Parco Sud.

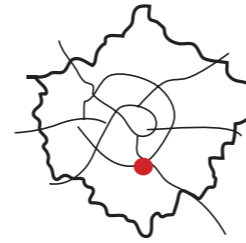
Il NIL è parte di un Ambito di Rinnovamento Urbano. E' da prevedere una riqualificazione generale dell'assetto infrastrutturale esistente.

### Interventi specifici

- 35/01 Viale Lucania  
Riqualificare e ampliare le superfici pedonali con aree di sosta e servizi sotto il viadotto
- 35/02 Via Marochetti  
Riqualificare e ampliare le superfici pedonali con aree di sosta e servizi sotto il viadotto



## analisi



localizzazione NIL



mappa del NIL

**Residenti:** **12.043**  
Variazione prevista al 2034: 14018 (+16,4%)

**Densità abitativa (ab/km2):** **6.934**  
Densità prevista al 2034: 8.072

### Struttura per età

**Bambini (0-5):** **648 (5,4%)**  
Variazione prevista al 2034: 658 (+1,5%)

**Minorenni (0-17):** **1757 (14,6%)**  
Variazione prevista al 2034: 1797 (+2,3%)

**Giovani (18 - 34):** **2805 (23,3%)**  
Variazione prevista al 2034: 3580 (+27,6%)

**Anziani (65+):** **2091 (17,4%)**  
Variazione prevista al 2034: 2336 (+11,7%)

**"Grandi" anziani (85+):** **228 (1,9%)**  
Variazione prevista al 2034: 399 (+75%)

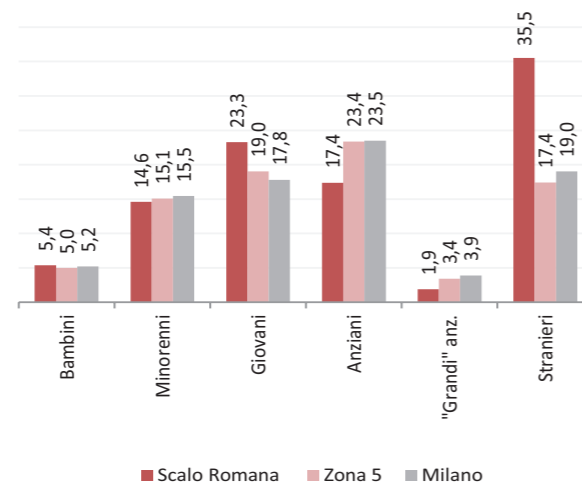
### Popolazione straniera

**Totale stranieri:** **4280 (35,5%)**

**Minorenni tra gli stranieri:** **730 (17,1%)**

**Cittadinanze prevalenti (% su totale stranieri)**

1° Egitto	895 (20,9%)
2° Filippine	661 (15,4%)
3° Bangladesh	394 (9,2%)



### Dotazione di servizi

**Dotazione servizi:** **mq**  
Per abitante: mq/ab

**Dotazione minima:** **mq**  
Per abitante: mq/ab

**Dotazione min. Milano:** **mq**  
Per abitante: mq/ab

### Destinazione d'uso degli edifici

**Residenziale:** **34,5%**  
A Milano: 60,2%

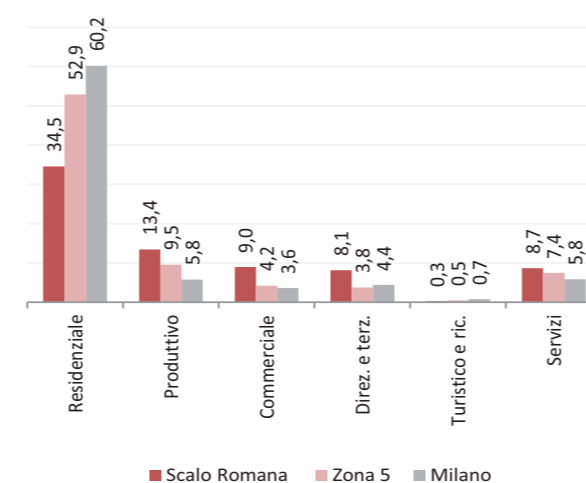
**Produttivo:** **13,4%**  
A Milano: 5,8%

**Commerciale:** **9,0%**  
A Milano: 3,6%

**Direzionale e terziario:** **8,1%**  
A Milano: 4,4%

**Turistico e ricettivo:** **0,3%**  
A Milano: 0,7%

**Servizi:** **8,7%**  
A Milano: 5,8%



### Potenzialità

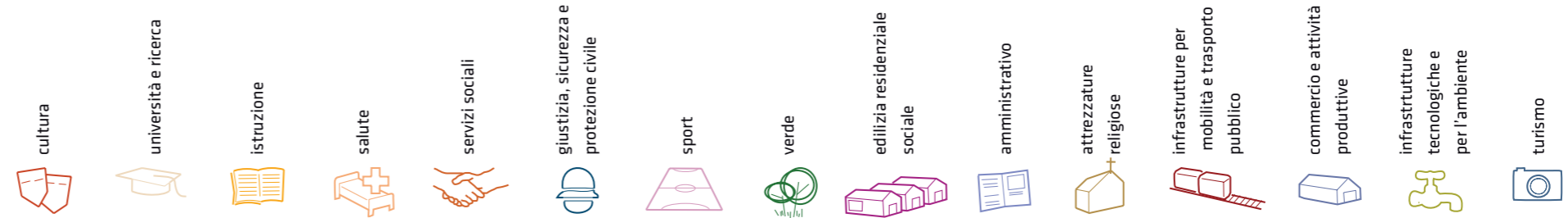
La riqualificazione di un complesso industriale; lo sgombero dell'ex scalo ferroviario.

### Problemi

Richieste di piste ciclabili, parcheggi sicuri per le biciclette.

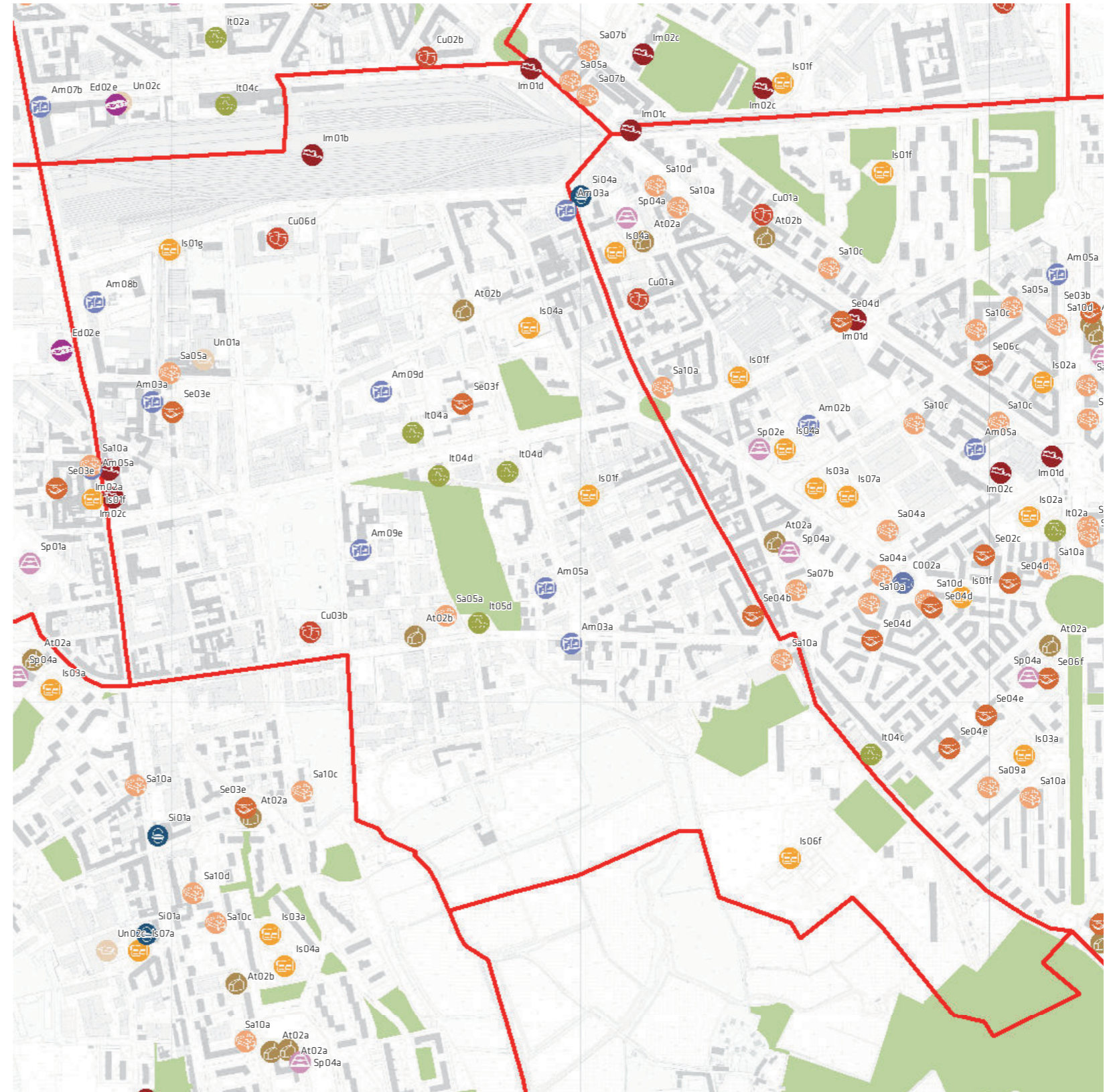
Considerazioni derivanti dall'analisi dei media (carta stampata e web) e dagli incontri pubblici nel periodo che va da giugno 2007 a giugno 2008.

# servizi esistenti e programmati\*

















































## Mappatura

- Am01a Borsari
- Am02a Centro cucina e mensa
- Am02b Consigli di Zona
- Am02c Magazzini e depositi
- Am02d Sedi istituzionali comunali
- Am02e Uffici comunali
- Am03a Consolato
- Am05a Poste - Agenzie di base e uffici succursali
- Am06a Sedi istituzionali provinciali
- Am06b Uffici provinciali
- Am07a Sedi istituzionali regionali
- Am07b Uffici regionali
- Am08a Prefettura
- Am08b Uffici, provveditorati e agenzie statali
- Am09a Acqua potabile uffici
- Am09b Edilizia residenziale uffici
- Am09c Energia elettrica uffici
- Am09d Gas metano uffici
- Am09e Poste e telecomunicazioni uffici
- Am09f Previdenza e assistenza uffici
- Am09g Trasporti e mobilità uffici
- At01a Istituti, opere e fondazioni religiose
- At02a Chiese e santuari cattolici
- At02b Luoghi per il culto e centri di confessioni religiose
- At02c Uffici ecclesastici
- At03a Mercati rionali
- Co02a Mercato florico
- Co03b Mercato ittico
- Co03c Mercato ortofrutticolo
- Cu01a Associazioni culturali
- Cu02a Centri sociali e ricreativi
- Cu02b Sedi di associazioni socio-culturali e di categoria
- Cu03a Archivi
- Cu03b Biblioteche Centrali
- Cu03c Biblioteche di quartiere
- Cu03d Specialistiche e di conservazione
- Cu03e Centri di documentazione e altre biblioteche
- Cu04a Centri congressi e sale conferenze
- Cu06b Istituti Culturali e monumenti
- Cu06d Musei
- Cu06e Sedi espositive
- Cu07b Scuola di cinema
- Cu07c Scuola di danza
- Cu07d Scuola di musica
- Cu07e Scuola di teatro
- Cu08a Auditorium
- Cu08b Polifunzionale
- Cu08c Teatro
- Ed02b Residenza in locazione a canone convenzionato
- Ed02d Residenza pubblica
- Ed02e Residenza per studenti
- Gi01a Istituti penali
- Gi01b Istituti penali minorili
- Gi02a Tribunale
- Si02c Uffici giudiziari
- Im01a Aeroporti
- Im01b Scali e depositi ferroviari
- Im01c Stazioni ferroviarie
- Im01d Stazioni MM
- Im02a Parcheggi pertinenziali
- Im02c Parcheggi pubblici esterni alla carreggiata
- Im02d Parcheggi pubblici d'interscambio
- Im02e Parcheggi pubblici per i grandi servizi pubblici
- It01a Depositi autobus, tram e metropolitana
- It01b Depositi e autorimesse (Gestione rifiuti)
- It02a Impianti e sezioni distaccate acqua potabile
- It03a Cabine e impianti gas metano
- It03b Cogeneratori gas metano
- It04a Cabine elettriche
- It04c Stazioni e sottostazioni elettriche
- It04d Unità e poli operativi distribuzione energia elettrica
- It05a Impianti di raccolta rifiuti
- It05c Smaltimento rifiuti
- It05d Impianti smaltimento e recupero rifiuti
- It06a Depuratori
- It06b Spriglieratori
- Is01a Centro giochi
- Is01b Centro prima infanzia
- Is01c Micronido
- Is01d Nidi d'infanzia
- Is01e Nido aziendale
- Is01f Nido famiglia
- Is02a Scuole di formazione professionale
- Is03a Scuole per l'infanzia
- Is03b Scuole per l'infanzia speciali
- Is03c Scuole per l'infanzia straniere
- Is04a Scuole primarie
- Is04b Scuole primarie speciali
- Is04c Scuole primarie straniere
- Is05a Scuole secondarie inferiori
- Is05b Scuole secondarie inferiori speciali
- Is05c Scuole secondarie inferiori straniere
- Is06a Conservatorio
- Is06b Istituto d'Arte
- Is06c Istituto Istruzione superiore
- Is06d Istituto magistrale
- Is06e Istituto professionale
- Is06f Istituto tecnico
- Is06g Liceo
- Is06h Perito
- Is07a Centri di Formazione
- Is07c Enti accreditati di formazione professionale
- Is07d Fondazione Scuole Civiche
- Is08a Tempo per le famiglie
- Sa01a Canile
- Sa02a Centri di psicologia del bambino
- Sa02c Centri ASL
- Sa02d Ufficio Relazione con il Pubblico e Direzioni ASL
- Sa02e Unità tutela dei minori
- Sa03a Cimiteri
- Sa04a Pronto soccorso e pronto intervento
- Sa05a Servizi di medicina di laboratorio
- Sa06a Struttura ospedaliera
- Sa07a Consultori Pediatrici
- Sa07b Strutture ambulatoriali
- Sa08a Strutture di ricovero e cura
- Sa09a Strutture psichiatriche
- Sa10a Farmacie
- Sa10b Medici di Medicina Generale
- Sa10c Pediatri libera scelta
- Sa10d Veterinari
- Se02a Centri aggregativi multifunzionali
- Se02b Centri aggregazione giovanili
- Se02c Centri socio ricreativi culturali per anziani
- Se03b Servizi Comunali di accesso per adulti
- Se03c Servizi Comunali specialistici per adulti
- Se03d Servizi di Assistenza Domiciliare per adulti
- Se03e Servizi Residenziali per adulti
- Se03f Servizi Territoriali per adulti
- Se04b Servizi Comunali di accesso per anziani
- Se04c Servizi Comunali specialistici per anziani
- Se04d Servizi di Assistenza Domiciliare per anziani
- Se04e Servizi Residenziali per anziani
- Se04f Servizi Territoriali per anziani
- Se05a Servizi Comunali di accesso per disabili
- Se05b Servizi Comunali specialistici per disabili
- Se05c Servizi di Assistenza Domiciliare per disabili
- Se05d Servizi Residenziali per disabili
- Se05e Servizi Territoriali per disabili
- Se06b Servizi Comunali di accesso per minori
- Se06c Servizi Comunali specialistici per minori
- Se06d Servizi di Assistenza Domiciliare per minori
- Se06e Servizi Residenziali per minori
- Se06f Servizi Territoriali per minori
- Si01a Carabinieri - Caserme e stazioni
- Si01b Carabinieri - Centro detentivo per la permanenza temporanea e assis
- Si01c Carabinieri - Comandi e uffici
- Si02a Forze Armate - Caserme e impianti
- Si02b Forze Armate - Comandi
- Si02c Forze Armate - Scuola militare
- Si03a Guardia di Finanza - Comandi interregionali e regionali
- Si03b Guardia di Finanza - Gruppi e Compagnie
- Si03c Guardia di Finanza - Nuclei regionali e provinciali polizia tributaria
- Si03d Guardia di Finanza - Nuclei speciali
- Si04a Polizia di Stato - Caserme e commissariati
- Si04b Polizia di Stato - Comandi e Posti di P.S.
- Si04c Polizia di Stato - Scuola P.S.
- Si04d Polizia Ferroviaria
- Si04e Polizia frontiera
- Si04f Polizia stradale
- Si04g Questura
- Si05a Polizia Locale - Autoparco e depositi giudiziari
- Si05b Polizia Locale - Comandi e presidi
- Si05c Polizia Locale - Nuclei
- Si05d Polizia Locale - Scuola polizia municipale
- Si05e Polizia Locale - Sezioni
- Si07a Protezione Civile - Aree di esercitazione
- Si07b Protezione Civile - Sedi
- Si08a Vigili del Fuoco - Caserma e uffici
- Sp01a Centri polivalenti
- Sp02b Centri balneari
- Sp02c Centri sportivi
- Sp02e Piscine
- Sp03a Grande impianto
- Sp03c Stadio pubblico o regolato da atto d'asservimento
- Sp04a Strutture sportive oratoriali
- Tu01a Campi
- Tu01b Ostelli
- Tu02a Fiera e spazi espositivi
- Un01a Centri ricerca/laboratori di ricerca
- Un02a Accademie e Istituti superiori di studi
- Un02b Incubatori d'impresa
- Un02c Sedi e poli universitari
- Un02d Servizi per studenti
- Ve01a Giardino di quartiere
- Ve01b Giardino pubblico
- Ve01c Parco estensivo
- Ve01d Parco storico
- Ve01e Parco urbano


















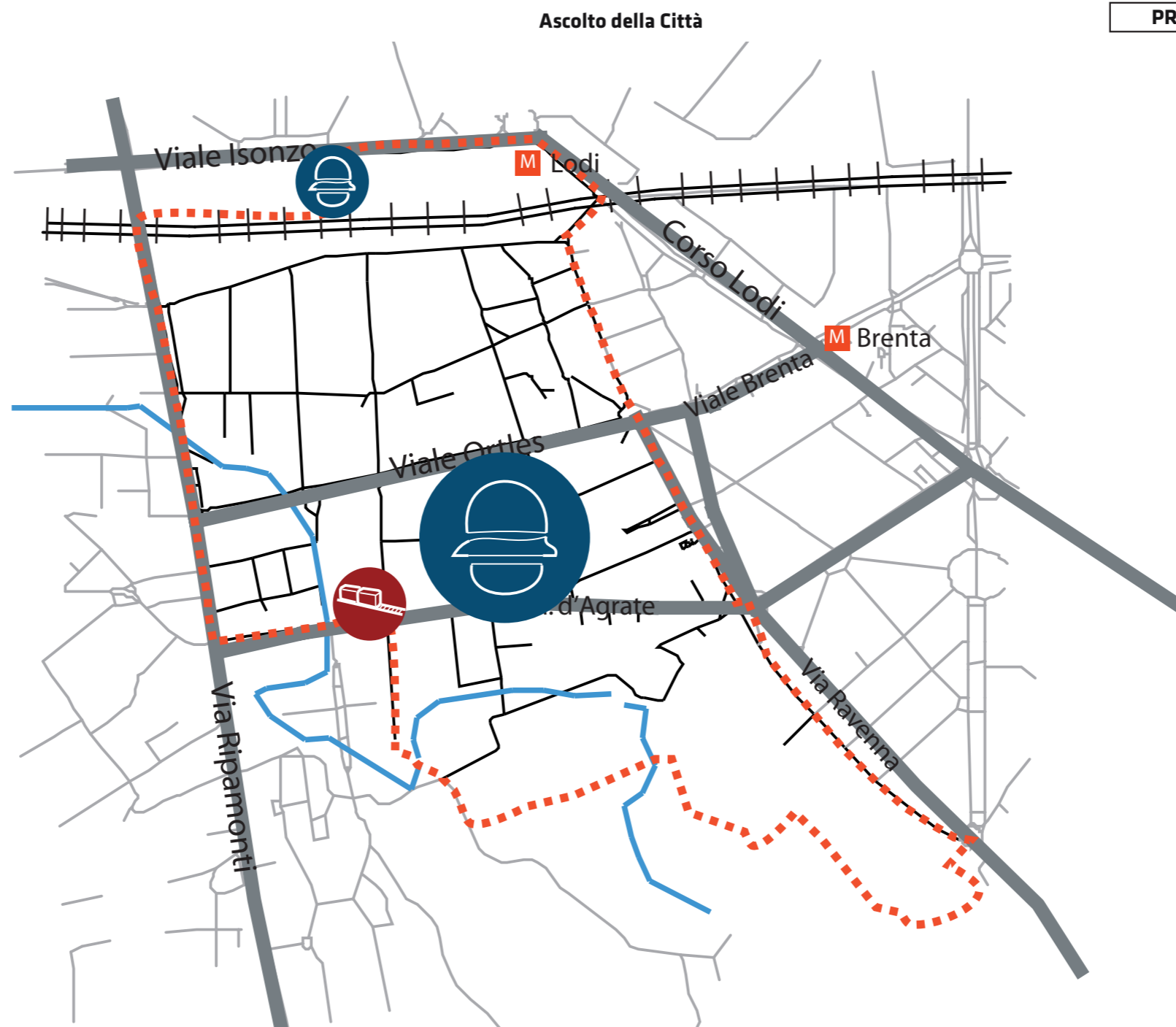
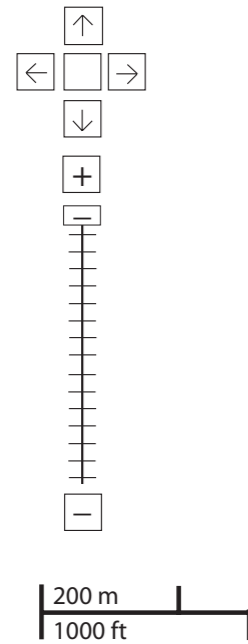
200 m  
1000 ft

\*Servizi programmati dal Piano Triennale delle Opere Pubbliche (PTOOPP)

											
<b>TOT. (mq)</b>	24.240	7.534	67.455	0	22.168	0	20.366	997	1.885	15.811	80.213
di cui <b>SERVIZI INDISPENSABILI (mq)</b>	24.240	-	67.455	0	22.168	0	0	-	1.328	13.862	80.213
<i>Offerta complessiva servizi</i>											
	 Cu03b	 Un01a	 Is01f	 Sa05a	 Se03c	 Sl04d	 Am02a	 At02b	 Im01b	 It04a	 Ve01a
	 Cu06d		 Is01g	 Sa09a	 Se03e		 Am03a		 Im01d	 It04d	 Ve01b
			 Is02a	 Sa10a	 Se03f		 Am05a		 Im02a	 It05d	
			 Is04a		 Se04b		 Am09d		 Im02a (sotteraneo)		
			 Is06f		 Se04d		 Am09e		 Im02c		
					 Se04e						
					 Se06e						


**problemi**

- cultura  

- università e ricerca  

- istruzione  

- salute  

- servizi sociali  

- giustizia, sicurezza e protezione civile  

- sport  

- verde  

- edilizia residenziale sociale  

- amministrativo  

- attrezzature religiose  

- infrastrutture per mobilità e trasporto pubblico  

- commercio e attività produttive  

- infrastrutture tecnologiche e per l'ambiente  

- turismo  




**PROBLEMI**      potenzialità







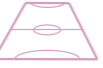








**zona 5**  
reclami relativi alla zona

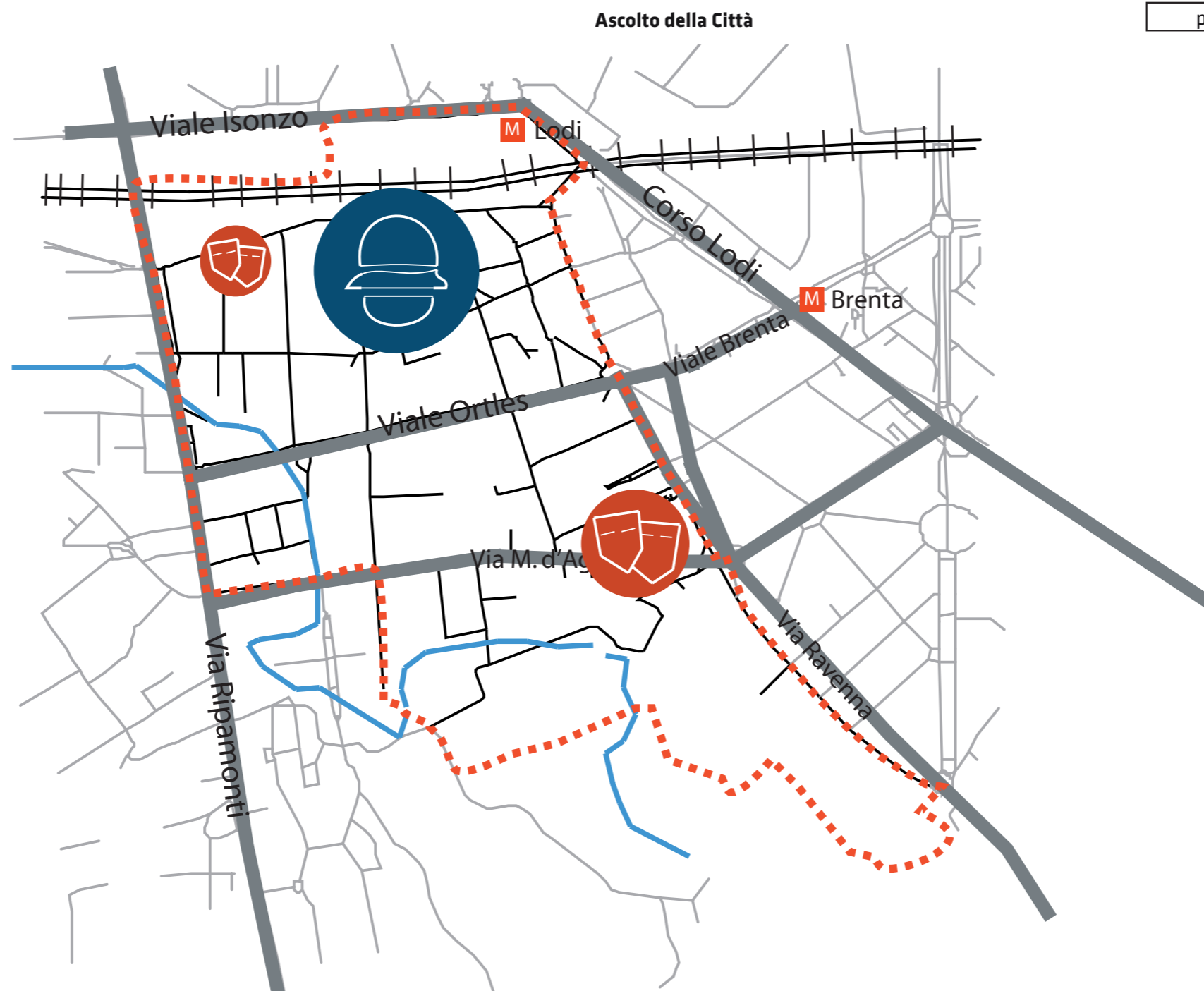
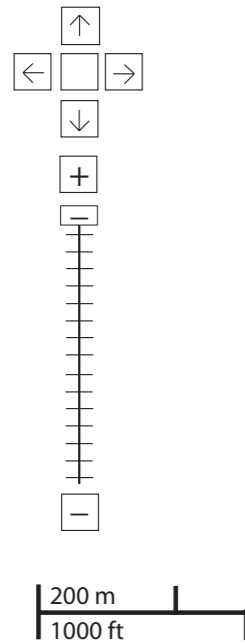
-  6
-  2

Considerazioni derivanti dall'analisi dei media (carta stampata e web) e dagli incontri pubblici nel periodo che va da giugno 2007 a giugno 2008.



**potenzialità**

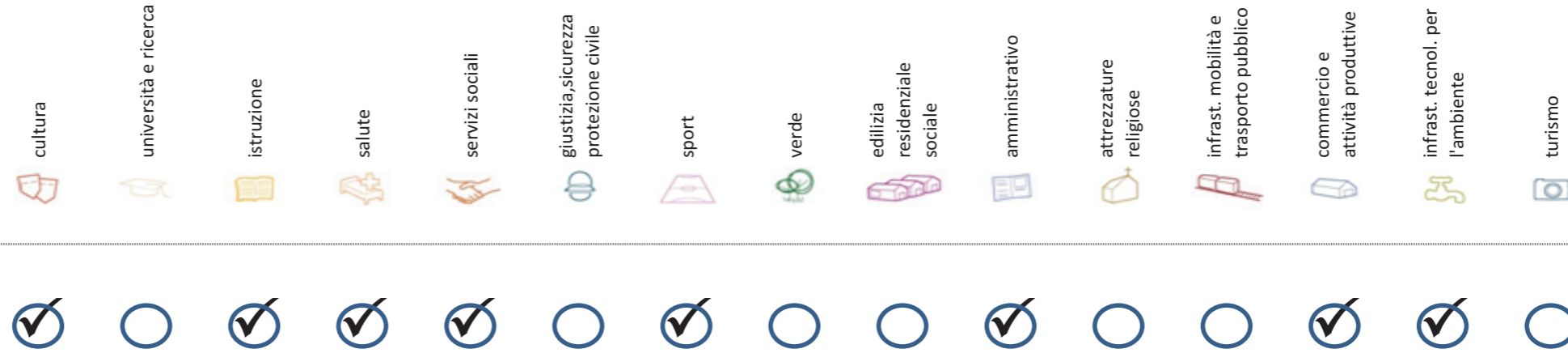
- cultura  

- università e ricerca  

- istruzione  

- salute  

- servizi sociali  

- giustizia, sicurezza e protezione civile  

- sport  

- verde  

- edilizia residenziale sociale  

- amministrativo  

- attrezzature religiose  

- infrastrutture per mobilità e trasporto pubblico  

- commercio e attività produttive  

- infrastrutture tecnologiche e per l'ambiente  

- turismo  




problemi    **POTENZIALITA'**

Considerazioni derivanti dall'analisi dei media (carta stampata e web) e dagli incontri pubblici nel periodo che va da giugno 2007 a giugno 2008.

## Soddisfazione del bisogno di servizi



Servizi di natura territoriale per cui è possibile misurare il livello di soddisfazione del bisogno in rapporto ai bacini di utenza potenziale

Esprime la quota di popolazione residente nel NIL che, essendo potenzialmente target del servizio, **rischia di non essere servita sulla base dell'offerta presente.**

Ha la funzione di ponderare il bisogno potenzialmente insoddisfatto rilevato "entro il NIL" **rispetto al complessivo bisogno del servizio espresso a livello cittadino.**

Indice sintetico che quantifica il **livello di criticità potenziale del NIL** per il servizio sulla base delle due precedenti misure. La scala va da **0 (bisogno soddisfatto)** a **5 (segnale d'attenzione)**.

Per la metodologia completa si veda il documento **"Il Piano dei Servizi del Comune di Milano – Metodologia e analisi del bisogno di servizi"**

Categoria	Tipologia di servizio	% di bisogno non soddisfatto entro il NIL	% di bisogno non soddisfatto del NIL rispetto al bisogno cittadino	Livello di criticità da 0 a 5
Cultura	Biblioteche di quartiere	6,4%	0,2%	1
	Nidi d'infanzia	29,2%	1,0%	2
Istruzione	Scuole per l'infanzia	82,7%	1,0%	2
	Scuole primarie	8,7%	0,4%	1
	Scuole sec. di I grado	8,2%	0,3%	1
Salute	Consultori pediatrici	19,8%	0,2%	1
	Strutture ambulatoriali	7,8%	0,2%	1
	Farmacie	27,5%	6,2%	1
Commercio e att. produttive	Medici di med. generale	0,3%	0,1%	1
	Pediatri di libera scelta	68,4%	1,1%	2
Commercio e att. produttive	Mercati rionali coperti	24,2%	0,3%	1

Categoria	Tipologia di servizio	% di bisogno non soddisfatto entro il NIL	% di bisogno non soddisfatto del NIL rispetto al bisogno cittadino	Livello di criticità da 0 a 5
Servizi sociali	CAM	0,9%	0,0%	1
	CAG	23,0%	0,3%	1
Sport	CSRCA	6,8%	0,1%	1
	Centri sportivi Calcio	82,4%	1,5%	2
	Centri sportivi	82,4%	2,2%	3
Sport	Palestre	39,3%	0,7%	1
	Piscine coperte	0,0%	0,0%	0
	Strut. sport. oratoriali	0,5%	0,0%	1
Amministrativo	Sedi di Milano semplice	41,9%	0,4%	1
	Uffici postali	23,1%	0,7%	1
Infrast. tecnol. per l'ambiente	Riciclerie	100,0%	2,7%	3

## indicatori territoriali

### Analisi delle superfici

**Superficie Totale**  
(estensione areale totale, al lordo delle strade)  
173,67 ha

**Aree in trasformazione da PGT**  
% / ha

**Superficie coperta / ha**  
25,24% / 43,8 ha

**Superficie coperta ERP/ ha**  
% / ha

**Aree a verde / ha**  
% / ha

### Analisi mobilità

**Mezzi pubblici**  
Numero fermate metro (FNM,  
Passante)  
0  
Numero fermate mezzi di superficie  
26 pari a 0,15 unità/ha

**Mobilità Ambiente**  
Piste ciclabili  
m/ab  
Superficie sosta veicoli

### Analisi esercizi di vicinato

**Numero di esercizi di vicinato**  
102 pari a 0,59 unità/ha

**Numero di esercizi commerciali media  
struttura di vendita**  
8 pari a 0,05 unità/ha

**Numero di esercizi commerciali grande  
struttura di vendita**  
0 unità

**Numero di pubblici esercizi**  
59 pari a 0,34 unità/ha

**Superficie di vendita di esercizi  
di vicinato per unità di superficie  
territoriale**  
44 mq/ha pari a 0,76 mq/ab

**Superficie di vendita per esercizi  
di media distribuzione per unità di  
superficie**  
28 mq/ha pari a 0,48 mq/ab

**Numero imprese (2007)**  
84 unità

### Caratteristiche NIL

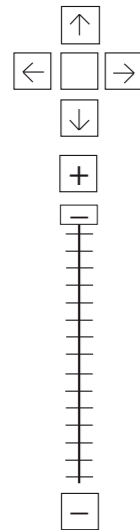
**Presenza servizi sovra  
NIL**  
Centri ricerca

**Presenza barriere fisiche**  
(che rendono chiuso il NIL)  
-

# trasformazioni in corso

Denominazione	St	superficie lorda di pavimento						
		totale	residenza	commercio	terziario	ricettivo	produttivo	funzioni compatibili
PII Marco D'Agrate 29-31-35	9140	5941	4753	-	-	-	-	1188
PII Lorenzini Adamello	9350	9108	7012	-	2096	-	-	-
PL19,11 via Calabiana 10	9035	5872	5872	-	-	-	-	-
PII Dell'Assunta 51 Gargano 55	14164	9207	8347	-	-	-	-	860
VAR 343 Nosedo Chiaravalle	1207920	-	-	-	-	-	-	-

stima della popolazione a fine insediamento																			
classi d'età												n° componenti							
0-2	3-5	6-10	11-13	14-16	17-18	19-24	25-34	35-44	45-54	55-64	65-74	75+	Tot	1	2	3	4	5+	Tot
4	4	5	3	3	2	7	18	22	17	11	6	3	105	13	12	10	7	2	44
6	6	8	4	4	2	10	27	33	26	16	9	4	155	20	17	15	11	3	66
5	5	7	4	4	2	8	22	27	21	14	7	4	130	16	14	13	9	2	54
8	8	10	6	5	3	12	34	41	32	21	11	5	196	25	21	19	13	3	81
-	-	-	-	-	-	-	-	-	-	-	-	-	-	-	-	-	-	-	-



200 m  
1000 ft

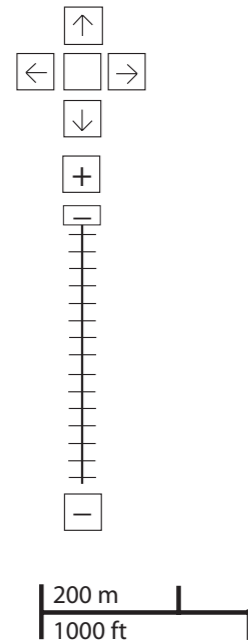
### Legenda

- Rete stradale
- Perimetri NIL
- ATU
- Piano delle alienazioni
- Accordi di Programma
- Accordo Quadro
- Bando
- Convenzione
- Istanza
- Progetti viabilistici Expo
- PA
- PA Obbligatorie
- PCC in deroga
- PII e opere esterne
- PIR
- PRECU
- PRU
- Protocollo di Intesa
- VAR
- Zona C

Nome	Standard totale (mq)	Cessione/asservimento aree	Cessione/asservimento parcheggi	Standard monetizzato (mq)	Standard qualitativo (tipologia)	Standard qualitativo (mq eq)	Opere aggiuntive	Urbanizzazione primaria/secondaria
PII Marco D'Agrate 29-31-35	4990	4990						
PII Lorenzini Adamello	22760	2423	1242		Residenza univ.	19095		
PII/Opera esterna Lorenzini Adamello								Infrastruttura viaria
PL19,11 via Calabiana 10	8251			820				
PII Dell'Assunta 51 Gargano 55	9249	1711		7538				
PII/Opera Esterna Dell'assunta 51 Gargano 55								Infrastruttura viaria Sponde
VAR 343 Nosedo Chiaravalle	501495							



## progettazione locale



- Legenda**
- Rete stradale
  - Perimetri NIL
  - ... Raggi verdi
  - Verde esistente
  - Verde programmato
  - Parchi regionali
  - Aree pedonali
  - Piani di cintura urbana
  - Ambiti di trasformazione
  - Centralità locali
  - Rete trasporto pubblico esistente
  - - - Rete trasporto pubblico programmato
  - Fermate MM esistenti
  - Fermate MM programmate



Realizzazione di nuove piazze e luoghi di aggregazione all'interno dei grandi isolati industriali. Riqualificazione delle sponde della roggia Vettabia con collegamenti pedonali e ciclistici. Verifica della realizzazione di spazi collettivi e luoghi di centralità locale all'interno delle aree di trasformazione.

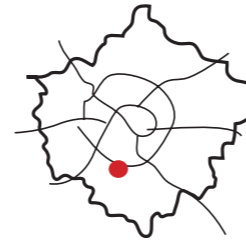
Il NIL è parte di un Ambito di Rinnovamento Urbano. E' da prevedere una riqualificazione generale dell'assetto infrastrutturale esistente.

### Interventi specifici

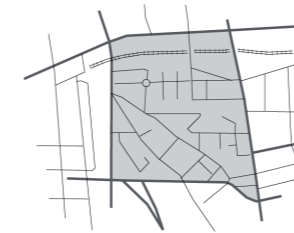
- 36/01 Roggia Vettabia  
Riqualificare e ampliare le superfici pedonali con aree di sosta e superfici verdi



## analisi



localizzazione NIL



mappa del NIL

**Residenti:** **7.674**  
Variazione prevista al 2034: 8865 (+15,5%)

**Densità abitativa (ab/km2):** **9.382**  
Densità prevista al 2034: 10.838

### Struttura per età

**Bambini (0-5):** **427 (5,6%)**  
Variazione prevista al 2034: 430 (+0,7%)

**Minorenni (0-17):** **1323 (17,2%)**  
Variazione prevista al 2034: 1355 (+2,4%)

**Giovani (18 - 34):** **1392 (18,1%)**  
Variazione prevista al 2034: 1781 (+27,9%)

**Anziani (65+):** **1656 (21,6%)**  
Variazione prevista al 2034: 1929 (+16,5%)

**"Grandi" anziani (85+):** **326 (4,2%)**  
Variazione prevista al 2034: 561 (+72,1%)

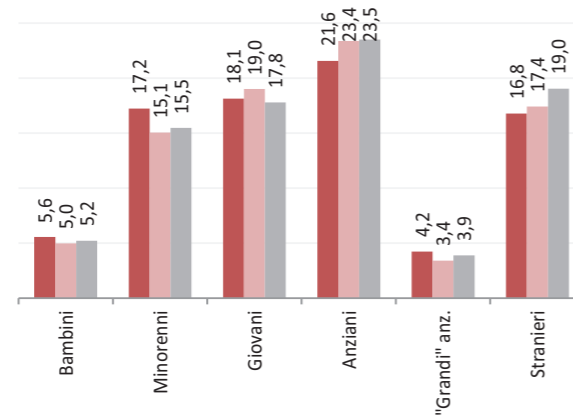
### Popolazione straniera

**Totale stranieri:** **1287 (16,8%)**

**Minorenni tra gli stranieri:** **255 (19,8%)**

**Cittadinanze prevalenti (% su totale stranieri)**

1° Filippine	244 (19%)
2° Egitto	165 (12,8%)
3° Cinese, Repubblica Popolare	121 (9,4%)



■ Ex OM - Morivione ■ Zona 5 ■ Milano

### Dotazione di servizi

**Dotazione servizi:** **mq**  
Per abitante: mq/ab

**Dotazione minima:** **mq**  
Per abitante: mq/ab

**Dotazione min. Milano:** **mq**  
Per abitante: mq/ab

### Destinazione d'uso degli edifici

**Residenziale:** **47,2%**  
A Milano: 60,2%

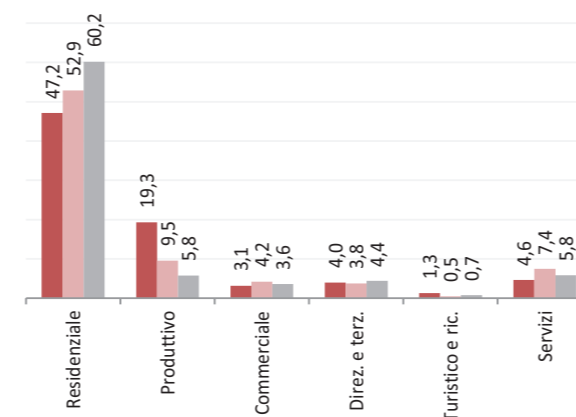
**Produttivo:** **19,3%**  
A Milano: 5,8%

**Commerciale:** **3,1%**  
A Milano: 3,6%

**Direzionale e terziario:** **4,0%**  
A Milano: 4,4%

**Turistico e ricettivo:** **1,3%**  
A Milano: 0,7%

**Servizi:** **4,6%**  
A Milano: 5,8%



■ Ex OM - Morivione ■ Zona 5 ■ Milano

### Potenzialità

Ampliamento della sede della Fondazione Prada.

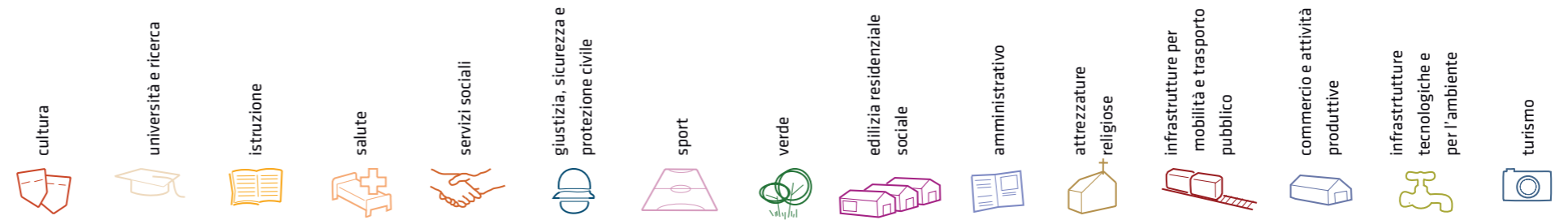
### Problemi

Difficoltà di integrazione rispetto alla presenza di rom, che coinvolge sia la sicurezza, sia l'istruzione nelle scuole primarie.

Considerazioni derivanti dall'analisi dei media (carta stampata e web) e dagli incontri pubblici nel periodo che va da giugno 2007 a giugno 2008.

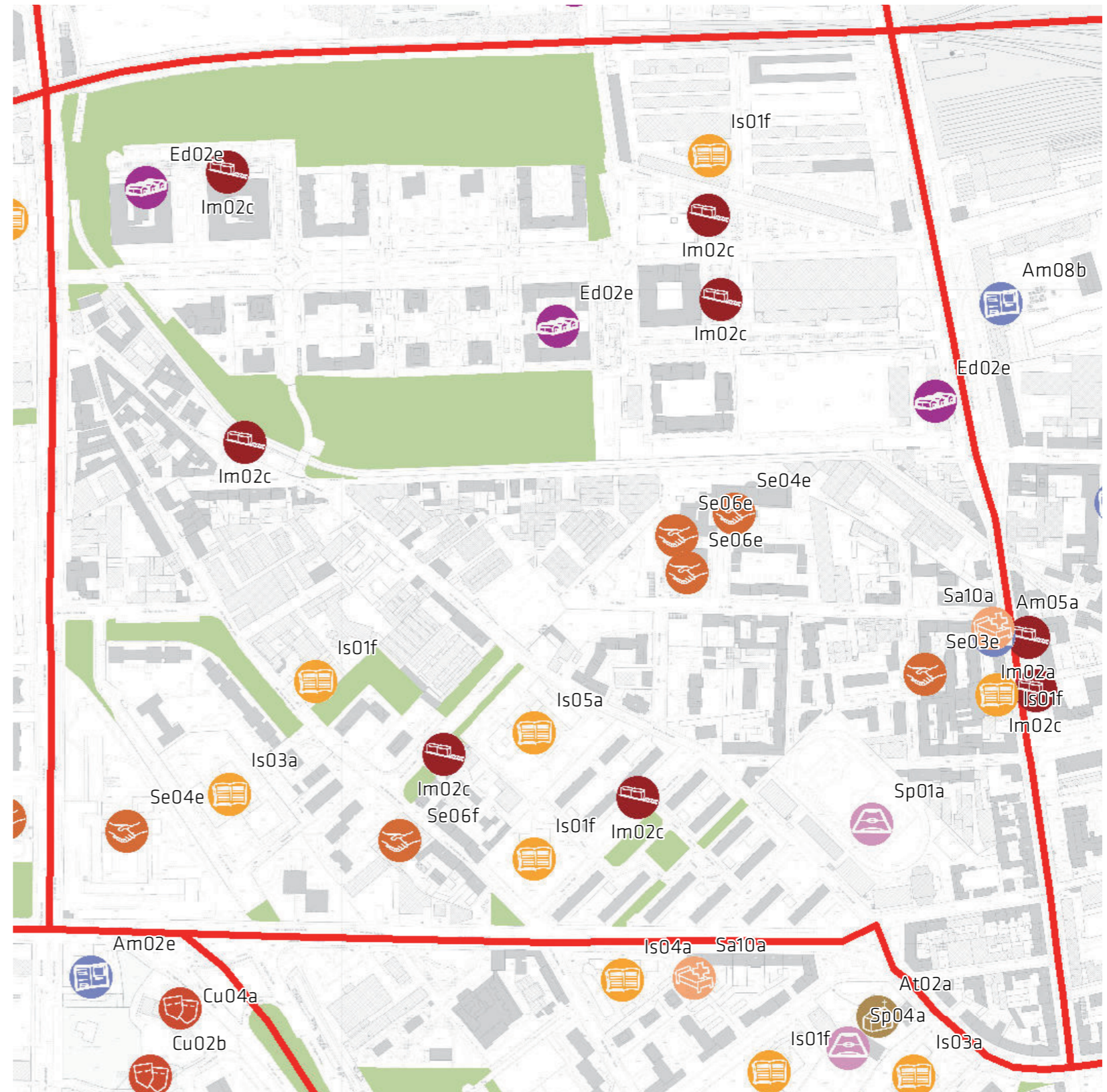
I dati sulla condizione demografica sono di fonte anagrafica (31/12/2015), i dati relativi agli edifici sono di fonte censuaria (2011 - versione provvisoria - i dati definitivi sono in corso di elaborazione)

# servizi esistenti e programmati\*



## Mappatura




























- Am01a Borsari
- Am02a Centro cucina e mensa
- Am02b Consigli di Zona
- Am02c Magazzini e depositi
- Am02d Sedi istituzionali comunali
- Am02e Uffici comunali
- Am03a Consolato
- Am05a Poste - Agenzie di base e uffici succursali
- Am06a Sedi istituzionali provinciali
- Am06b Uffici provinciali
- Am07a Sedi istituzionali regionali
- Am07b Uffici regionali
- Am08a Prefettura
- Am08b Uffici, provveditorati e agenzie statali
- Am09a Acqua potabile uffici
- Am09b Edilizia residenziale uffici
- Am09c Energia elettrica uffici
- Am09d Gas metano uffici
- Am09e Poste e telecomunicazioni uffici
- Am09f Previdenza e assistenza uffici
- Am09g Trasporti e mobilità uffici
- At01a Istituti, opere e fondazioni religiose
- At02a Chiese e santuari cattolici
- At02b Luoghi per il culto e centri di confessioni religiose
- At02c Oratori e opere parrocchiali
- At03a Uffici ecclesiastici
- Co02a Mercati rionali
- Co03b Mercato floricolo
- Co03c Mercato ittico
- Co03d Mercato ortofrutticolo
- Cu01a Associazioni culturali
- Cu02a Centri sociali e ricreativi
- Cu02b Sedi di associazioni socio-culturali e di categoria
- Cu03a Archivi
- Cu03b Biblioteche Centrali
- Cu03c Biblioteche di quartiere
- Cu03d Specialistiche e di conservazione
- Cu03e Centri di documentazione e altre biblioteche
- Cu04a Centri congressi e sale conferenze
- Cu06b Istituti Culturali e monumenti
- Cu06d Musei
- Cu06e Sedi espositive
- Cu07b Scuola di cinema
- Cu07c Scuola di danza
- Cu07d Scuola di musica
- Cu07e Scuola di teatro
- Cu08a Auditorium
- Cu08b Polifunzionale
- Cu08c Teatro
- Ed02b Residenza in locazione a canone convenzionato
- Ed02d Residenza pubblica
- Ed02e Residenza per studenti
- Gi01a Istituti penali
- Gi01b Istituti penali minorili
- Gi02a Tribunali
- Gi02c Uffici giudiziari
- Im01a Aeroporti
- Im01b Scali e depositi ferroviari
- Im01c Stazioni ferroviarie
- Im01d Stazioni MM
- Im02a Parcheggi pertinenziali
- Im02c Parcheggi pubblici esterni alla carreggiata
- Im02d Parcheggi pubblici d'interscambio
- Im02e Parcheggi pubblici per i grandi servizi pubblici
- It01a Depositi autobus, tram e metropolitana
- It01b Depositi e autorimesse (Gestione rifiuti)
- It02a Impianti e sezioni distaccate acqua potabile
- It03a Cabine e impianti gas metano
- It03b Cogeneratori gas metano
- It04a Cabine elettriche
- It04c Stazioni e sottostazioni elettriche
- It04d Unità e poli operativi distribuzione energia elettrica
- It05a Impianti di raccolta rifiuti
- It05c Smaltimento rifiuti
- It05d Impianti smaltimento e recupero rifiuti
- It06a Depuratori
- It06b Spigolatori
- Is01a Centro giochi
- Is01b Centro prima infanzia
- Is01c Micronido
- Is01d Nidi d'infanzia
- Is01g Nido aziendale
- Is01h Nido famiglia
- Is02a Scuole di formazione professionale
- Is03a Scuole per l'infanzia
- Is03b Scuole per l'infanzia speciali
- Is03c Scuole per l'infanzia straniere
- Is04a Scuole primarie
- Is04b Scuole primarie speciali
- Is04c Scuole primarie straniere
- Is05a Scuole secondarie inferiori
- Is05b Scuole secondarie inferiori speciali
- Is05c Scuole secondarie inferiori straniere
- Is06a Conservatorio
- Is06b Istituto d'Arte
- Is06c Istituto Istruzione superiore
- Is06d Istituto magistrale
- Is06e Istituto professionale
- Is06f Istituto tecnico
- Is06g Liceo
- Is06h Perito
- Is07a Centri di Formazione
- Is07c Enti accreditati di formazione professionale
- Is07d Fondazione Scuole Civiche
- Is08a Tempo per le famiglie
- Sa01a Canile
- Sa02a Centri di psicologia del bambino
- Sa02c Centri ASL
- Sa02d Ufficio Relazione con il Pubblico e Direzioni ASL
- Sa02e Unità tutela dei minori
- Sa03a Cimiteri
- Sa04a Pronto soccorso e pronto intervento
- Sa05a Servizi di medicina di laboratorio
- Sa06a Struttura ospedaliera
- Sa07a Consultori Pediatrici
- Sa07b Strutture ambulatoriali
- Sa08a Strutture di ricovero e cura
- Sa09a Strutture psichiatriche
- Sa10a Farmacie
- Sa10b Medici di Medicina Generale
- Sa10c Pediatri libera scelta
- Sa10d Veterinari
- Se02a Centri aggregativi multifunzionali
- Se02b Centri aggregazione giovanili
- Se02c Centri socio ricreativi culturali per anziani
- Se03b Servizi Comunali di accesso per adulti
- Se03c Servizi Comunali specialistici per adulti
- Se03d Servizi di Assistenza Domiciliare per adulti
- Se03e Servizi Residenziali per adulti
- Se03f Servizi Territoriali per adulti
- Se04b Servizi Comunali di accesso per anziani
- Se04c Servizi Comunali specialistici per anziani
- Se04d Servizi di Assistenza Domiciliare per anziani
- Se04e Servizi Residenziali per anziani
- Se04f Servizi Territoriali per anziani
- Se05a Servizi Comunali di accesso per disabili
- Se05b Servizi Comunali specialistici per disabili
- Se05c Servizi di Assistenza Domiciliare per disabili
- Se05d Servizi Residenziali per disabili
- Se05e Servizi Territoriali per disabili
- Se06b Servizi Comunali di accesso per minori
- Se06c Servizi Comunali specialistici per minori
- Se06d Servizi di Assistenza Domiciliare per minori
- Se06e Servizi Residenziali per minori
- Se06f Servizi Territoriali per minori
- Si01a Carabinieri - Caserme e stazioni
- Si01b Carabinieri - Centro detentivo per la permanenza temporanea e assis
- Si01c Carabinieri - Comandi e uffici
- Si02a Forze Armate - Caserme e impianti
- Si02b Forze Armate - Comandi
- Si02c Forze Armate - Scuola militare
- Si03a Guardia di Finanza - Comandi interregionali e regionali
- Si03b Guardia di Finanza - Gruppi e Compagnie
- Si03c Guardia di Finanza - Nuclei regionali e provinciali polizia tributaria
- Si03d Guardia di Finanza - Nuclei speciali
- Si04a Polizia di Stato - Caserme e commissariati
- Si04b Polizia di Stato - Comandi e Posti di P.S.
- Si04c Polizia di Stato - Scuola P.S.
- Si04d Polizia Ferroviaria
- Si04e Polizia frontiera
- Si04f Polizia stradale
- Si04g Questura
- Si05a Polizia Locale - Autoparco e depositi giudiziari
- Si05b Polizia Locale - Comandi e presidi
- Si05c Polizia Locale - Nuclei
- Si05d Polizia Locale - Scuola polizia municipale
- Si05e Polizia Locale - Sezioni
- Si07a Protezione Civile - Aree di esercitazione
- Si07b Protezione Civile - Sedi
- Si08a Vigili del Fuoco - Caserma e uffici
- Sp01a Centri polivalenti
- Sp02b Centri balneari
- Sp02c Centri sportivi
- Sp02e Piscine
- Sp03a Grande impianto
- Sp03c Stadio pubblico o regolato da atto d'asservimento
- Sp04a Strutture sportive oratoriali
- Tu01a Campi
- Tu01b Ostelli
- Tu02a Fiera e spazi espositivi
- Un01a Centri ricerca/laboratori di ricerca
- Un02a Accademie e Istituti superiori di studi
- Un02b Incubatori d'impresa
- Un02c Sedi e poli universitari
- Un02d Servizi per studenti
- Ve01a Giardino di quartiere
- Ve01b Giardino pubblico
- Ve01c Parco estensivo
- Ve01d Parco storico
- Ve01e Parco urbano


















200 m  
1000 ft

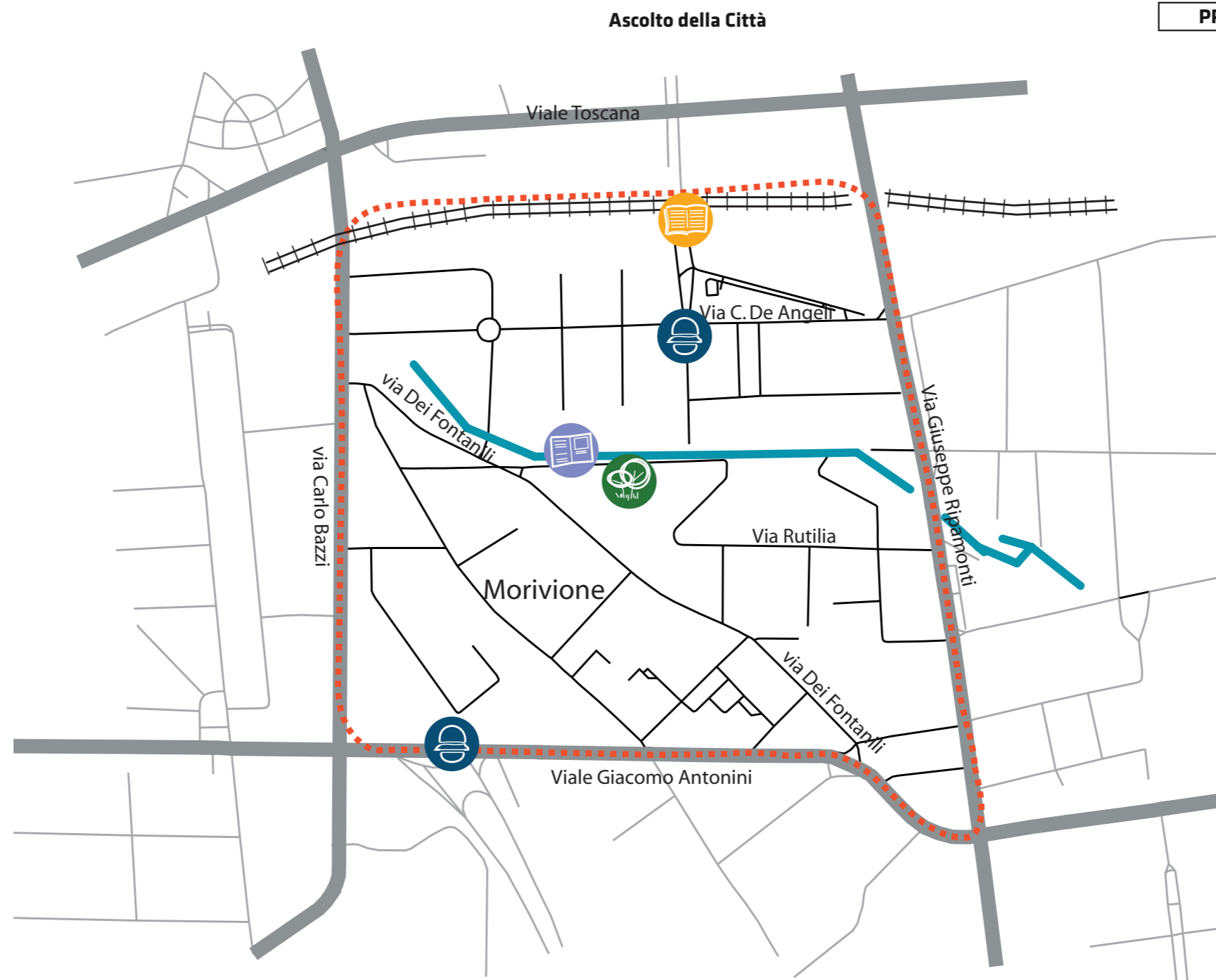
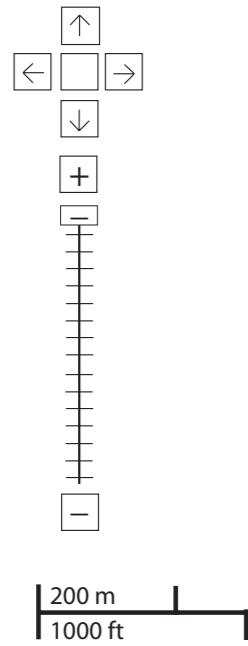
\*Servizi programmati dal Piano Triennale delle Opere Pubbliche (PTOOPP)




									
<b>TOT. (mq)</b>	0	27.140	0	26.103	24.091	0	0	17.444	100.930
di cui <b>SERVIZI INDISPENSABILI (mq)</b>	-	27.140	-	26.103	24.091	-	-	17.444	100.930
<i>Offerta complessiva servizi</i>									
	 Cu02b	 Is01f	 Sa10a	 Se03e	 Sp01a	 Ed02e	 Am05a	 Im02c	 Ve01a
		 Is03a		 Se04e					 Ve01e
		 Is04a		 Se04f					
		 Is05a		 Se05d					
		 Is07a		 Se06f					

problemi



- cultura  

- università e ricerca  

- istruzione  

- salute  

- servizi sociali  

- giustizia, sicurezza e protezione civile  

- sport  

- verde  

- edilizia residenziale sociale  

- amministrativo  

- attrezzature religiose  

- infrastrutture per mobilità e trasporto pubblico  

- commercio e attività produttive  

- infrastrutture tecnologiche e per l'ambiente  

- turismo  




PROBLEMI      potenzialità


















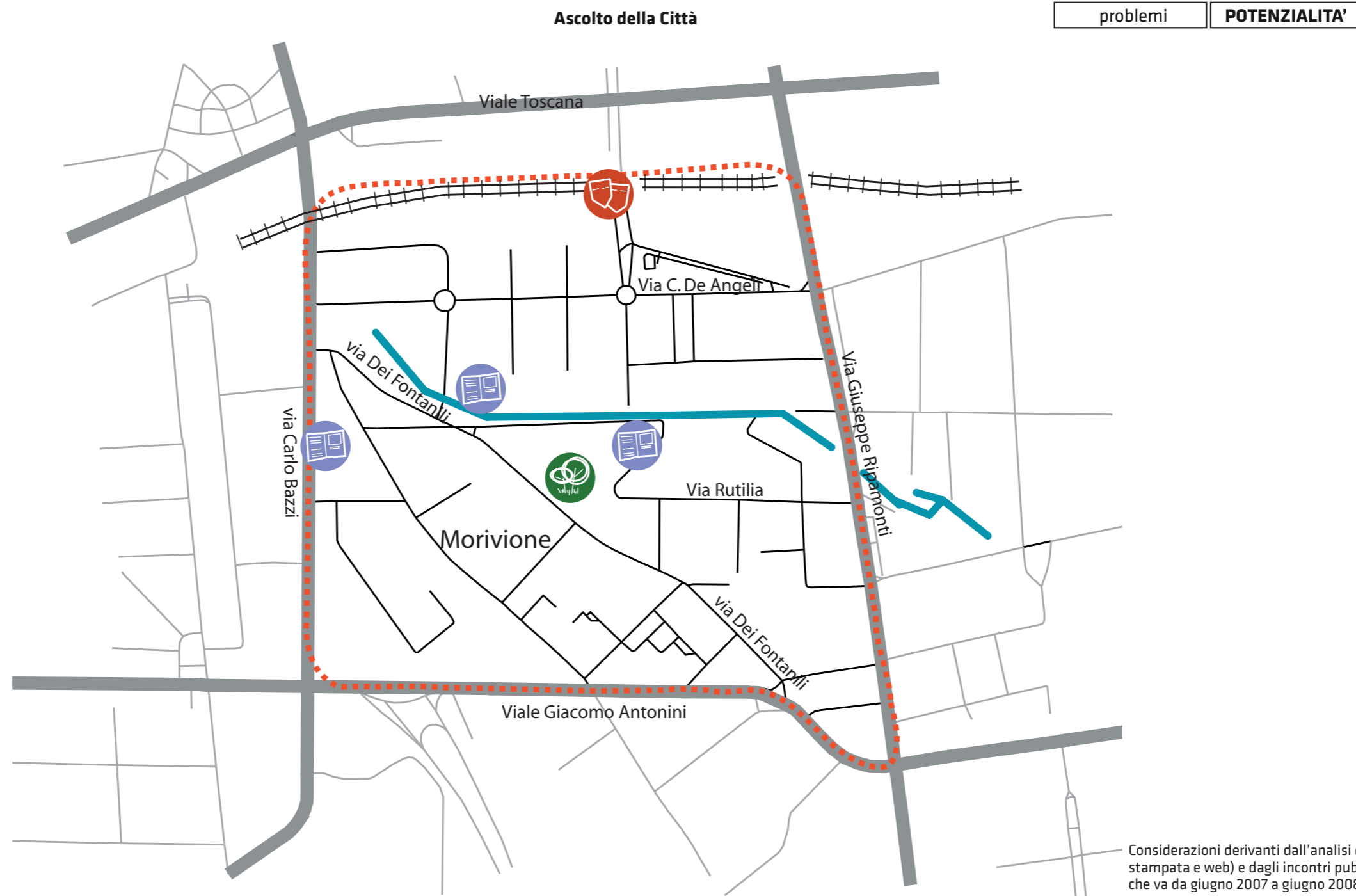
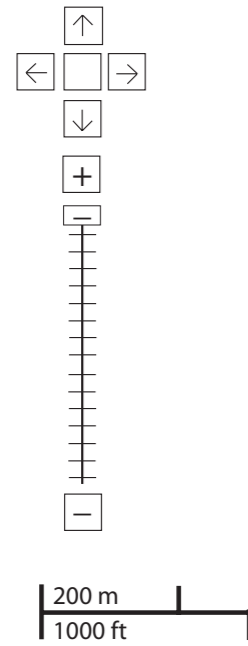
**zona 5**  
reclami relativi alla zona

-  5
-  6
-  2

Considerazioni derivanti dall'analisi dei media (carta stampata e web) e dagli incontri pubblici nel periodo che va da giugno 2007 a giugno 2008.

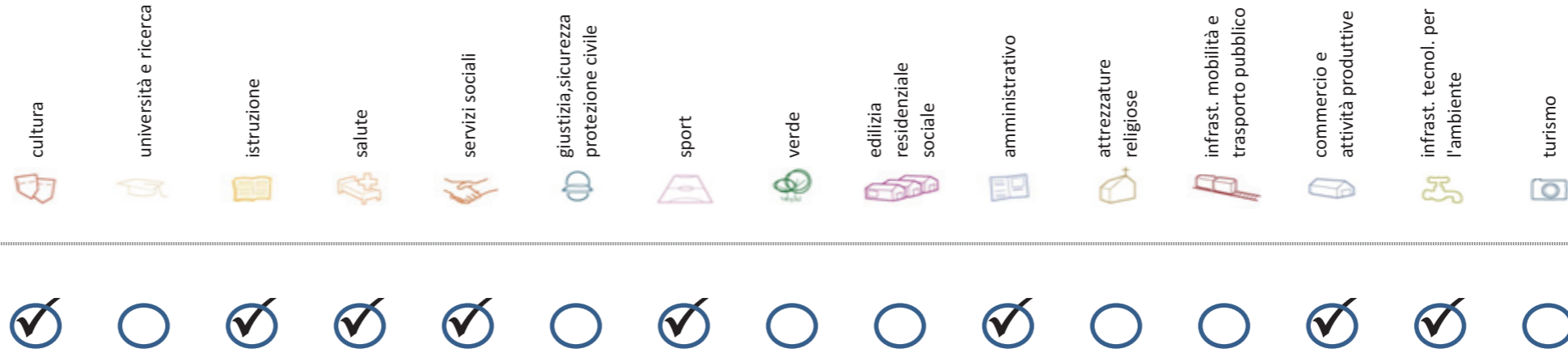
**potenzialità**

- cultura  

- università e ricerca  

- istruzione  

- salute  

- servizi sociali  

- giustizia, sicurezza e protezione civile  

- sport  

- verde  

- edilizia residenziale sociale  

- amministrativo  

- attrezzature religiose  

- infrastrutture per mobilità e trasporto pubblico  

- commercio e attività produttive  

- infrastrutture tecnologiche e per l'ambiente  

- turismo  




Considerazioni derivanti dall'analisi dei media (carta stampata e web) e dagli incontri pubblici nel periodo che va da giugno 2007 a giugno 2008.

## Soddisfazione del bisogno di servizi



Servizi di natura territoriale per cui è possibile misurare il livello di soddisfazione del bisogno in rapporto ai bacini di utenza potenziale

Esprime la quota di popolazione residente nel NIL che, essendo potenzialmente target del servizio, **rischia di non essere servita sulla base dell'offerta presente.**

Ha la funzione di ponderare il bisogno potenzialmente insoddisfatto rilevato "entro il NIL" rispetto al complessivo bisogno del servizio espresso a livello cittadino.

Indice sintetico che quantifica il **livello di criticità potenziale del NIL** per il servizio sulla base delle due precedenti misure. La scala va da **0 (bisogno soddisfatto)** a **5 (segnale d'attenzione)**.

Per la metodologia completa si veda il documento **"Il Piano dei Servizi del Comune di Milano – Metodologia e analisi del bisogno di servizi"**

Categoria	Tipologia di servizio	% di bisogno non soddisfatto entro il NIL	% di bisogno non soddisfatto del NIL rispetto al bisogno cittadino	Livello di criticità da 0 a 5
Cultura	Biblioteche di quartiere	47,1%	0,9%	1
	Nidi d'infanzia	14,8%	0,4%	1
Istruzione	Scuole per l'infanzia	60,6%	0,6%	1
	Scuole primarie	20,9%	0,7%	1
	Scuole sec. di I grado	0,6%	0,0%	1
	Consultori pediatrici	89,2%	0,8%	1
Salute	Strutture ambulatoriali	88,2%	1,9%	2
	Farmacie	38,7%	6,3%	1
	Medici di med. generale	0,0%	0,0%	0
	Pediatri di libera scelta	39,1%	0,5%	1
Commercio e att. produttive	Mercati rionali coperti	100,0%	1,0%	2

Categoria	Tipologia di servizio	% di bisogno non soddisfatto entro il NIL	% di bisogno non soddisfatto del NIL rispetto al bisogno cittadino	Livello di criticità da 0 a 5
Servizi sociali	CAM	0,0%	0,0%	0
	CAG	100,0%	1,1%	2
Sport	CSRCA	100,0%	1,3%	2
	Centri sportivi Calcio	3,3%	0,0%	1
	Centri sportivi	0,0%	0,0%	0
	Palestre	15,2%	0,2%	1
Amministrativo	Piscine coperte	0,0%	0,0%	0
	Strut. sport. oratoriali	15,6%	0,7%	1
	Sedi di Milano semplice	98,2%	0,6%	1
Infrast. tecnol. per l'ambiente	Uffici postali	39,3%	0,8%	1
	Riciclerie	47,5%	0,9%	1

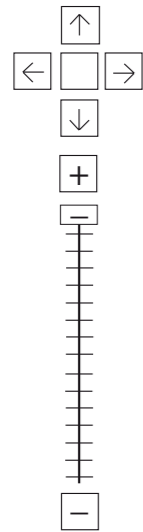
## indicatori territoriali

Analisi delle superfici	Analisi mobilità	Analisi esercizi di vicinato	Caratteristiche NIL
<p><b>Superficie Totale</b> (estensione areale totale, al lordo delle strade) 80,8 ha</p> <p>Aree in trasformazione da PGT -</p> <p>Superficie coperta / ha 26,7 % / 21,6 ha</p> <p>Superficie coperta ERP/ ha -</p> <p>Aree a verde / ha -</p>	<p><b>Mezzi pubblici</b> Numero fermate metro (FNM, Passante) 0 Numero fermate mezzi di superficie 10 pari a 0,1 unità/ha</p> <p><b>Mobilità Ambiente</b> Piste ciclabili - Superficie sosta veicoli -</p>	<p>Numero di esercizi di vicinato 78 pari a 1,0 unità/ha</p> <p>Numero di esercizi commerciali media struttura di vendita 1 pari a 0,01 unità/ha</p> <p>Numero di esercizi commerciali grande struttura di vendita 1,0 unità</p> <p>Numero di pubblici esercizi 45 pari a 0,6 unità/ha</p> <p>Superficie di vendita di esercizi di vicinato per unità di superficie territoriale 64 mq/ha pari a 0,7 mq/ab</p> <p>Superficie di vendita per esercizi di media distribuzione per unità di superficie 4 mq/ha pari a 0,05 mq/ab</p> <p>Numero imprese (2007) 66 unità</p>	<p>Presenza servizi sovra NIL -</p> <p>Presenza barriere fisiche (che rendono chiuso il NIL) -</p>

# trasformazioni in corso

Denominazione	St	superficie lorda di pavimento						
		totale	residenza	commercio	terziario	ricettivo	produttivo	funzioni compatibili
PRU 1.01 Pompeo Leoni (ex OM)	313652	153080	79450	9000	34000	-	30630	-

stima della popolazione a fine insediamento																			
classi d'età													n° componenti						
0-2	3-5	6-10	11-13	14-16	17-18	19-24	25-34	35-44	45-54	55-64	65-74	75+	Tot	1	2	3	4	5+	Tot
71	68	92	50	49	27	111	303	368	290	184	97	48	1756	222	192	170	120	31	-



200 m  
1000 ft

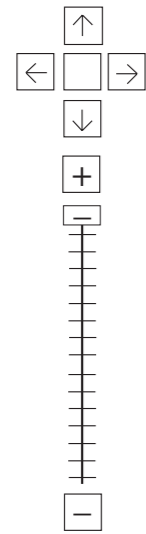
**Legenda**

- Rete stradale
- Perimetri NIL
- ATU
- Piano delle alienazioni
- Accordi di Programma
- Accordo Quadro
- Bando
- Convenzione
- Istanza
- Progetti viabilistici Expo
- PA
- PA Obbligatorie
- PCC in deroga
- PII e opere esterne
- PIR
- PRECU
- PRU
- Protocollo di Intesa
- VAR
- Zona C

Nome	Standard totale (mq)	Cessione/asservimento aree	Cessione/asservimento parcheggi	Standard monetizzato (mq)	Standard qualitativo (tipologia)	Standard qualitativo (mq eq.)	Opere aggiuntive	Urbanizzazione primaria/secondaria



## progettazione locale



200 m  
1000 ft

- Legenda**
- Rete stradale
  - Perimetri NIL
  - ... Raggi verdi
  - Verde esistente
  - Verde programmato
  - Parchi regionali
  - Aree pedonali
  - Piani di cintura urbana
  - Ambiti di trasformazione
  - Centralità locali
  - Rete trasporto pubblico esistente
  - Rete trasporto pubblico programmato
  - Fermate MM esistenti
  - Fermate MM programmate



Riqualificazione e realizzazione di spazi pubblici lungo la Roggia Vettabbia. Riqualificazione dei percorsi storici di via dei Fontanili e via Verro e delle loro intersezioni.

Il NIL è parte di un Ambito di Rinnovamento Urbano. E' da prevedere una riqualificazione generale dell'assetto infrastrutturale esistente.

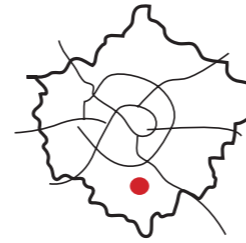
### Interventi specifici

- 37/01** Piazza Fontanili  
Riqualificare e ampliare le superfici pedonali con aree di sosta e superfici verdi
- 37/02** Via Corrado il Salico  
Realizzare nuovi percorsi carrabili
- 37/03** Via dei Fontanili  
Riqualificare e ampliare le superfici pedonali con aree di sosta e superfici verdi
- 37/04** Via Bernardino Verro  
Riqualificare e ampliare le superfici pedonali per incentivare il commercio al dettaglio





## analisi



localizzazione NIL



mappa del NIL

**Residenti:** **14.123**  
Variazione prevista al 2034: 16134 (+14,2%)

**Densità abitativa (ab/km2):** **7.621**  
Densità prevista al 2034: 8.706

### Struttura per età

**Bambini (0-5):** **758 (5,4%)**  
Variazione prevista al 2034: 767 (+1,2%)

**Minorenni (0-17):** **2236 (15,8%)**  
Variazione prevista al 2034: 2307 (+3,2%)

**Giovani (18 - 34):** **2340 (16,6%)**  
Variazione prevista al 2034: 2985 (+27,6%)

**Anziani (65+):** **3683 (26,1%)**  
Variazione prevista al 2034: 3978 (+8%)

**"Grandi" anziani (85+):** **434 (3,1%)**  
Variazione prevista al 2034: 674 (+55,3%)

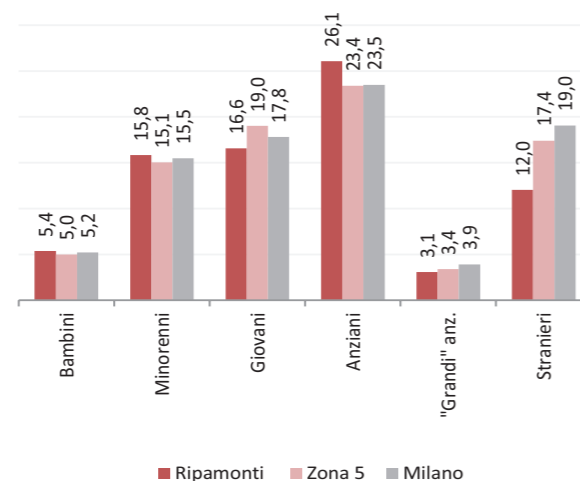
### Popolazione straniera

**Totale stranieri:** **1698 (12%)**

**Minorenni tra gli stranieri:** **316 (18,6%)**

#### Cittadinanze prevalenti (% su totale stranieri)

1° Filippine 235 (13,8%)  
2° Egitto 169 (10%)  
3° Sri Lanka (ex Ceylon) 143 (8,4%)



### Dotazione di servizi

**Dotazione servizi:** **mq**  
Per abitante: mq/ab

**Dotazione minima:** **mq**  
Per abitante: mq/ab

**Dotazione min. Milano:** **mq**  
Per abitante: mq/ab

### Destinazione d'uso degli edifici

**Residenziale:** **57,2%**  
A Milano: 60,2%

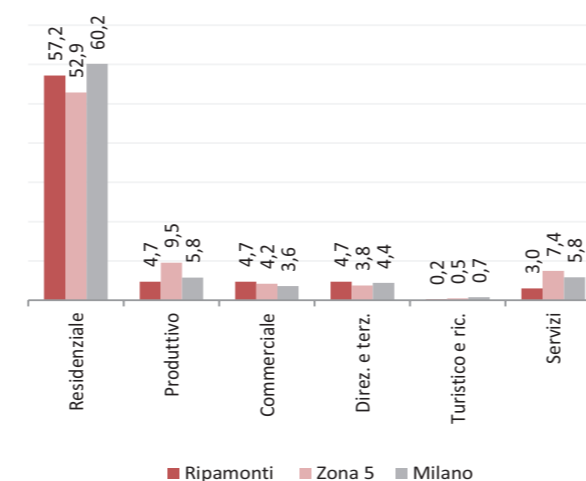
**Produttivo:** **4,7%**  
A Milano: 5,8%

**Commerciale:** **4,7%**  
A Milano: 3,6%

**Direzionale e terziario:** **4,7%**  
A Milano: 4,4%

**Turistico e ricettivo:** **0,2%**  
A Milano: 0,7%

**Servizi:** **3,0%**  
A Milano: 5,8%



### Potenzialità

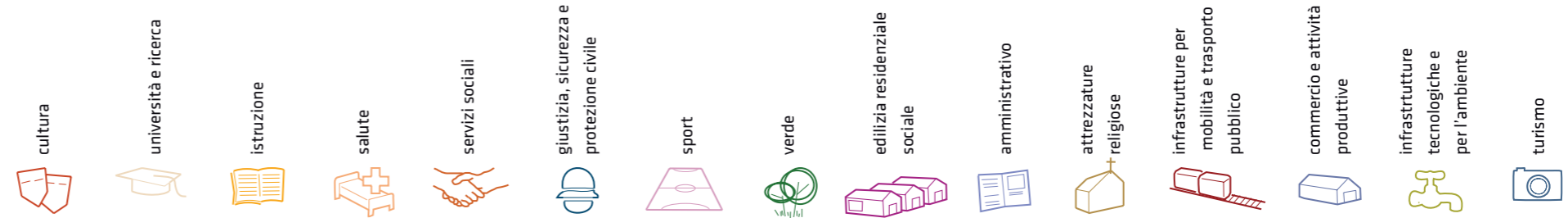
Aiuti ai senzatetto.

### Problemi

Problemi di mobilità e di sicurezza per la presenza di immigrati che occupano il parco.

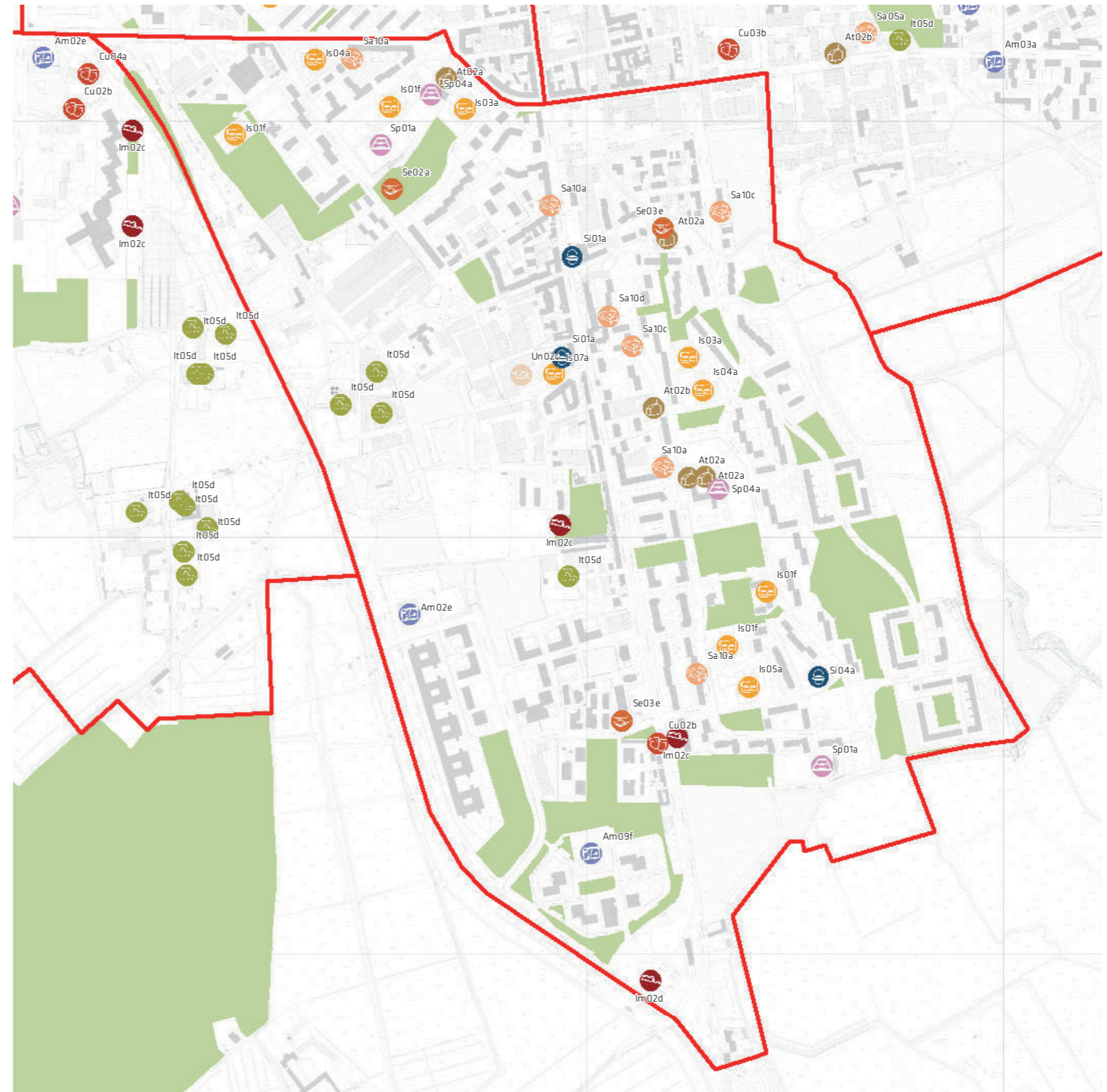
Considerazioni derivanti dall'analisi dei media (carta stampata e web) e dagli incontri pubblici nel periodo che va da giugno 2007 a giugno 2008.

# servizi esistenti e programmati\*



## Mappatura

- Am01a Borsas
- Am02a Centro cucina e mensa
- Am02b Consigli di Zona
- Am02c Magazzini e depositi
- Am02d Sedi istituzionali comunali
- Am02e Uffici comunali
- Am03a Consolato
- Am05a Poste - Agenzie di base e uffici succursali
- Am06a Sedi istituzionali provinciali
- Am06b Uffici provinciali
- Am07a Sedi istituzionali regionali
- Am07b Uffici regionali
- Am08a Prefettura
- Am08b Uffici, provveditorati e agenzie statali
- Am09a Acqua potabile uffici
- Am09b Edilizia residenziale uffici
- Am09c Energia elettrica uffici
- Am09d Gas metano uffici
- Am09e Poste e telecomunicazioni uffici
- Am09f Previdenza e assistenza uffici
- Am09g Trasporti e mobilità uffici
- At01a Istituti, opere e fondazioni religiose
- At02a Chiese e santuari cattolici
- At02b Luoghi per il culto e centri di confessioni religiose
- At02c Oratori e opere parrocchiali
- At03a Uffici ecclesiastici
- Co02a Mercati rionali
- Co03b Mercato floricolo
- Co03c Mercato ittico
- Co03d Mercato ortofrutticolo
- Cu01a Associazioni culturali
- Cu02a Centri sociali e ricreativi
- Cu02b Sedi di associazioni socio-culturali e di categoria
- Cu03a Archivi
- Cu03b Biblioteche Centrali
- Cu03c Biblioteche di quartiere
- Cu03d Specialistiche e di conservazione
- Cu03e Centri di documentazione e altre biblioteche
- Cu04a Centri congressi e sale conferenze
- Cu06b Istituti Culturali e monumenti
- Cu06d Musei
- Cu06e Sedi espositive
- Cu07b Scuola di cinema
- Cu07c Scuola di danza
- Cu07d Scuola di musica
- Cu07e Scuola di teatro
- Cu08a Auditorium
- Cu08b Polifunzionale
- Cu08c Teatro
- Ed02b Residenza in locazione a canone convenzionato
- Ed02d Residenza pubblica
- Ed02e Residenza per studenti
- Gi01a Istituti penali
- Gi01b Istituti penali minorili
- Gi02a Tribunali
- Gi02c Uffici giudiziari
- Im01a Aeroporti
- Im01b Scali e depositi ferroviari
- Im01c Stazioni ferroviarie
- Im01d Stazioni MM
- Im02a Parcheggi pertinenziali
- Im02c Parcheggi pubblici esterni alla carreggiata
- Im02d Parcheggi pubblici d'interscambio
- Im02e Parcheggi pubblici per i grandi servizi pubblici
- It01a Depositi autobus, tram e metropolitana
- It01b Depositi e autorimesse (Gestione rifiuti)
- It02a Impianti e sezioni distaccate acqua potabile
- It03a Cabine e impianti gas metano
- It03b Cogeneratori gas metano
- It04a Cabine elettriche
- It04c Stazioni e sottostazioni elettriche
- It04d Unità e poli operativi distribuzione energia elettrica
- It05a Impianti di raccolta rifiuti
- It05c Smaltimento rifiuti
- It05d Impianti smaltimento e recupero rifiuti
- It06a Depuratori
- It06b Sgrigliatori
- Is01a Centro giochi
- Is01b Centro prima infanzia
- Is01c Micronido
- Is01f Nidi d'infanzia
- Is01g Nido aziendale
- Is01h Nido famiglia
- Is02a Scuole di formazione professionale
- Is03a Scuole per l'infanzia
- Is03b Scuole per l'infanzia speciali
- Is03c Scuole per l'infanzia straniere
- Is04a Scuole primarie
- Is04b Scuole primarie speciali
- Is04c Scuole primarie straniere
- Is05a Scuole secondarie inferiori
- Is05b Scuole secondarie inferiori speciali
- Is05c Scuole secondarie inferiori straniere
- Is06a Conservatorio
- Is06b Istituto d'Arte
- Is06c Istituto istruzione superiore
- Is06d Istituto magistrale
- Is06e Istituto professionale
- Is06f Istituto tecnico
- Is06g Liceo
- Is06h Perito
- Is07a Centri di Formazione
- Is07c Enti accreditati di formazione professionale
- Is07d Fondazione Scuole Civiche
- Is08a Tempo per le famiglie
- Sa01a Canile
- Sa02a Centri di psicologia del bambino
- Sa02c Centri ASL
- Sa02d Ufficio Relazione con il Pubblico e Direzioni ASL
- Sa02e Unità tutela dei minori
- Sa03a Cimiteri
- Sa04a Pronto soccorso e pronto intervento
- Sa05a Servizi di medicina di laboratorio
- Sa06a Struttura ospedaliera
- Sa07a Consultori Pediatrici
- Sa07b Strutture ambulatoriali
- Sa08a Strutture di ricovero e cura
- Sa09a Strutture psichiatriche
- Sa10a Farmacie
- Sa10b Medici di Medicina Generale
- Sa10c Pediatri libera scelta
- Sa10d Veterinari
- Se02a Centri aggregativi multifunzionali
- Se02b Centri aggregazione giovanili
- Se02c Centri socio ricreativi culturali per anziani
- Se03b Servizi Comunali di accesso per adulti
- Se03c Servizi Comunali specialistici per adulti
- Se03d Servizi di Assistenza Domiciliare per adulti
- Se03e Servizi Residenziali per adulti
- Se03f Servizi Territoriali per adulti
- Se04b Servizi Comunali di accesso per anziani
- Se04c Servizi Comunali specialistici per anziani
- Se04d Servizi di Assistenza Domiciliare per anziani
- Se04e Servizi Residenziali per anziani
- Se04f Servizi Territoriali per anziani
- Se05a Servizi Comunali di accesso per disabili
- Se05b Servizi Comunali specialistici per disabili
- Se05c Servizi di Assistenza Domiciliare per disabili
- Se05d Servizi Residenziali per disabili
- Se05e Servizi Territoriali per disabili
- Se06b Servizi Comunali di accesso per minori
- Se06c Servizi Comunali specialistici per minori
- Se06d Servizi di Assistenza Domiciliare per minori
- Se06e Servizi Residenziali per minori
- Se06f Servizi Territoriali per minori
- SI01a Carabinieri - Caserme e stazioni
- SI01b Carabinieri - Centro detentivo per la permanenza temporanea e assis
- SI01c Carabinieri - Comandi e uffici
- SI02a Forze Armate - Caserme e impianti
- SI02b Forze Armate - Comandi
- SI02c Forze Armate - Scuola militare
- SI03a Guardia di Finanza - Comandi interregionali e regionali
- SI03b Guardia di Finanza - Gruppi e Compagnie
- SI03c Guardia di Finanza - Nuclei regionali e provinciali polizia tributaria
- SI03d Guardia di Finanza - Nuclei speciali
- SI04a Polizia di Stato - Caserme e commissariati
- SI04b Polizia di Stato - Comandi e Posti di P.S.
- SI04c Polizia di Stato - Scuola P.S.
- SI04d Polizia Ferroviaria
- SI04e Polizia frontiera
- SI04f Polizia stradale
- SI04g Questura
- SI05a Polizia Locale - Autoparco e depositi giudiziari
- SI05b Polizia Locale - Comandi e presidi
- SI05c Polizia Locale - Nuclei
- SI05d Polizia Locale - Scuola polizia municipale
- SI05e Polizia Locale - Sezioni
- SI07a Protezione Civile - Aree di esercitazione
- SI07b Protezione Civile - Sedi
- SI08a Vigili del Fuoco - Caserma e uffici
- Sp01a Centri polivalenti
- Sp02b Centri balneari
- Sp02c Centri sportivi
- Sp02e Piscine
- Sp03a Grande impianto
- Sp03c Stadio pubblico o regolato da atto d'asservimento
- Sp04a Strutture sportive oratoriali
- Tu01a Campeggi
- Tu01b Ostelli
- Tu02a Fiera e spazi espositivi
- Un01a Centri ricerca/laboratori di ricerca
- Un02a Accademie e Istituti superiori di studi
- Un02b Incubatori d'impresa
- Un02c Sedi e poli universitari
- Un02d Servizi per studenti
- Ve01a Giardino di quartiere
- Ve01b Giardino pubblico
- Ve01c Parco estensivo
- Ve01d Parco storico
- Ve01e Parco urbano

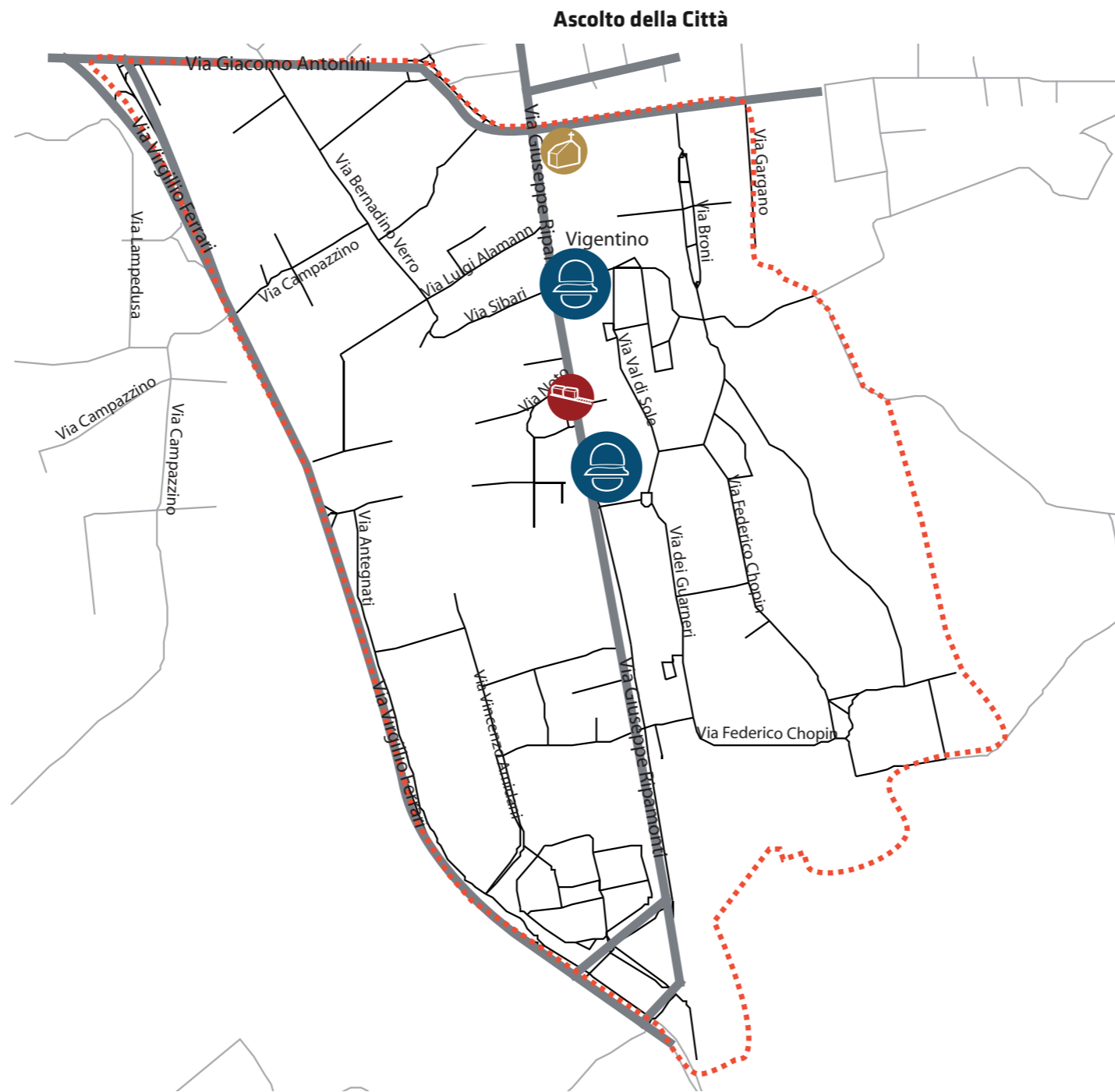
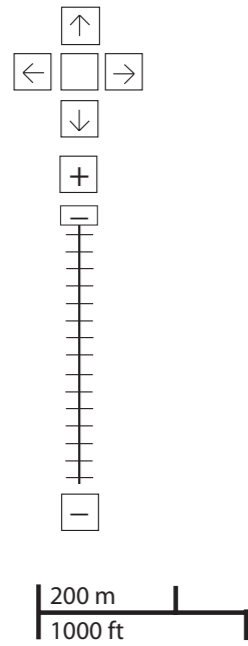


\*Servizi programmati dal Piano Triennale delle Opere Pubbliche (PTOOPP)



**problemi**

- cultura
- università e ricerca
- istruzione
- salute
- servizi sociali
- giustizia, sicurezza e protezione civile
- sport
- verde
- edilizia residenziale sociale
- amministrativo
- attrezzature religiose
- infrastrutture per mobilità e trasporto pubblico
- commercio e attività produttive
- infrastrutture tecnologiche e per l'ambiente
- turismo


















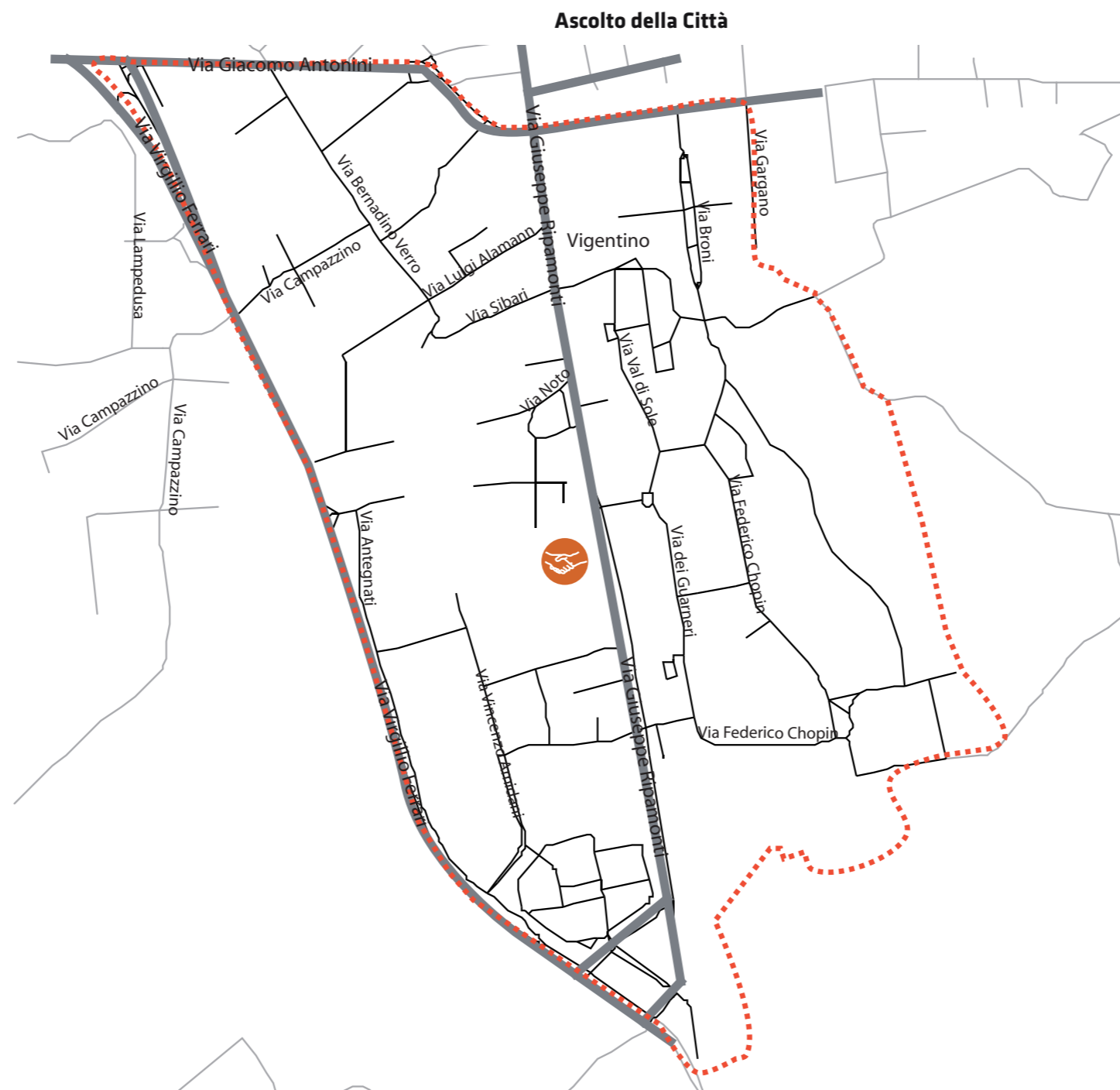
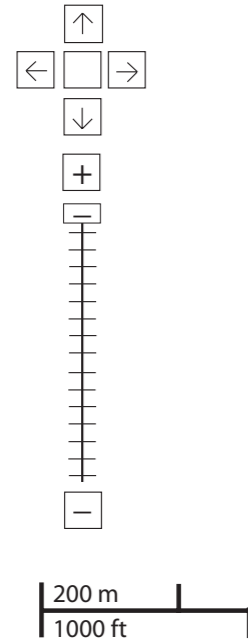
PROBLEMI	potenzialità
----------	--------------



Considerazioni derivanti dall'analisi dei media (carta stampata e web) e dagli incontri pubblici nel periodo che va da giugno 2007 a giugno 2008.

**potenzialità**

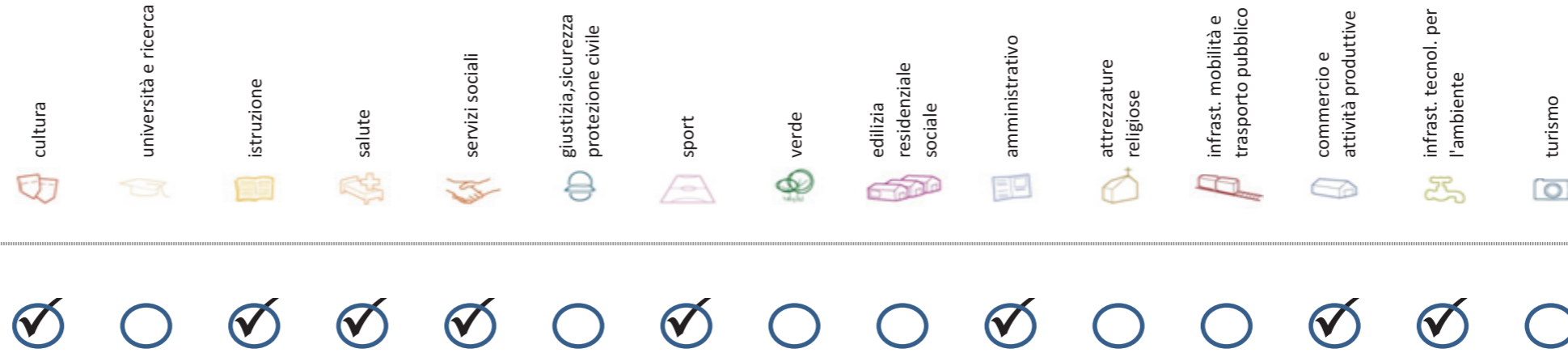
- cultura  

- università e ricerca  

- istruzione  

- salute  

- servizi sociali  

- giustizia, sicurezza e protezione civile  

- sport  

- verde  

- edilizia residenziale sociale  

- amministrativo  

- attrezzature religiose  

- infrastrutture per mobilità e trasporto pubblico  

- commercio e attività produttive  

- infrastrutture tecnologiche e per l'ambiente  

- turismo  




problemi    **POTENZIALITA'**

Considerazioni derivanti dall'analisi dei media (carta stampata e web) e dagli incontri pubblici nel periodo che va da giugno 2007 a giugno 2008.

## Soddisfazione del bisogno di servizi



Servizi di natura territoriale per cui è possibile misurare il livello di soddisfazione del bisogno in rapporto ai bacini di utenza potenziale

Esprime la quota di popolazione residente nel NIL che, essendo potenzialmente target del servizio, **rischia di non essere servita sulla base dell'offerta presente.**

Ha la funzione di ponderare il bisogno potenzialmente insoddisfatto rilevato "entro il NIL" **rispetto al complessivo bisogno del servizio espresso a livello cittadino.**

Indice sintetico che quantifica il **livello di criticità potenziale del NIL** per il servizio sulla base delle due precedenti misure. La scala va da **0 (bisogno soddisfatto)** a **5 (segnale d'attenzione)**.

Per la metodologia completa si veda il documento **"Il Piano dei Servizi del Comune di Milano – Metodologia e analisi del bisogno di servizi"**

Categoria	Tipologia di servizio	% di bisogno non soddisfatto entro il NIL	% di bisogno non soddisfatto del NIL rispetto al bisogno cittadino	Livello di criticità da 0 a 5
Cultura	Biblioteche di quartiere	97,1%	3,6%	4
	Nidi d'infanzia	24,6%	1,3%	2
Istruzione	Scuole per l'infanzia	67,6%	1,3%	2
	Scuole primarie	28,2%	2,1%	2
	Scuole sec. di I grado	13,7%	0,9%	1
	Consultori pediatrici	100,0%	1,9%	3
Salute	Strutture ambulatoriali	99,8%	4,4%	4
	Farmacie	31,6%	10,4%	2
	Medici di med. generale	4,9%	1,4%	1
	Pediatri di libera scelta	35,2%	1,0%	1
Commercio e att. produttive	Mercati rionali coperti	100,0%	1,9%	3

Categoria	Tipologia di servizio	% di bisogno non soddisfatto entro il NIL	% di bisogno non soddisfatto del NIL rispetto al bisogno cittadino	Livello di criticità da 0 a 5
Servizi sociali	CAM	0,0%	0,0%	0
	CAG	100,0%	2,5%	3
Sport	CSRCA	99,9%	2,8%	3
	Centri sportivi Calcio	9,2%	0,2%	1
	Centri sportivi	8,5%	0,3%	1
	Palestre	74,6%	1,9%	2
Amministrativo	Piscine coperte	0,5%	0,1%	1
	Strut. sport. oratoriali	51,0%	4,7%	3
	Sedi di Milano semplice	100,0%	1,2%	2
Infrast. tecnol. per l'ambiente	Uffici postali	83,6%	3,5%	4
	Riciclerie	99,3%	3,9%	3

## indicatori territoriali

### Analisi delle superfici

Superficie Totale  
(estensione areale totale, al lordo delle strade)  
185,32 ha

Aree in trasformazione da PGT  
% / ha

Superficie coperta / ha  
15,99% / 29,6 ha

Superficie coperta ERP/ ha  
% / ha

Aree a verde / ha  
% / ha

### Analisi mobilità

Mezzi pubblici  
Numero fermate metro (FNM,  
Passante)  
0  
Numero fermate mezzi di superficie  
34 pari a 0,18 unità/ha

Mobilità Ambiente  
Piste ciclabili  
m/ab  
Superficie sosta veicoli

### Analisi esercizi di vicinato

Numero di esercizi di vicinato  
128 pari a 0,69 unità/ha

Numero di esercizi commerciali media  
struttura di vendita  
7 pari a 0,00 unità/ha

Numero di esercizi commerciali grande  
struttura di vendita  
0 unità

Numero di pubblici esercizi  
48 pari a 0,26 unità/ha

Superficie di vendita di esercizi  
di vicinato per unità di superficie  
territoriale  
37 mq/ha pari a 0,52 mq/ab

Superficie di vendita per esercizi  
di media distribuzione per unità di  
superficie  
30 mq/ha pari a 0,42 mq/ab

Numero imprese (2007)  
69unità

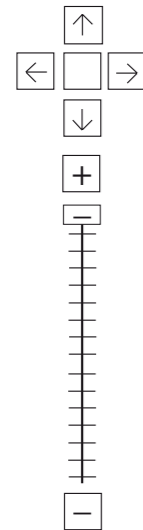
### Caratteristiche NIL

Presenza servizi sovra  
NIL  
Università,Centri ricerca

Presenza barriere fisiche  
(che rendono chiuso il NIL)

-

# trasformazioni in corso



200 m  
1000 ft

### Legenda

- Rete stradale
- Perimetri NIL
- ATU
- Piano delle alienazioni
- Accordi di Programma
- Accordo Quadro
- Bando
- Convenzione
- Istanza
- Progetti viabilistici Expo
- PA
- PA Obbligatorie
- PCC in deroga
- PII e opere esterne
- PIR
- PRECU
- PRU
- Protocollo di Intesa
- VAR
- Zona C

Denominazione	St	superficie lorda di pavimento						funzioni compatibili
		totale	residenza	commercio	terziario	ricettivo	produttivo	
Conv   R.5.18   Antonini   PR1	-	-	-	-	-	-	-	-
PII Monti Sabini - Ripamonti 280	55966	38160	33998	1156	-	-	-	3006
PII Pampuri	7830	7830	7520	-	-	-	-	310
PII Verro Alamanni Ferrari	45179	17182	17182	-	-	-	-	-
VAR 157 via Bernardino Verro 78	-	-	-	-	-	-	-	-
C 14.03 - PZ182 (Lotto MI 182 34)	164000	62000	62000	-	-	-	-	-
PII Broni Gargano	20044	13028	12377	-	-	-	-	651
C 14.10 - VAR31 - PL99 Via Ripamonti	-	-	-	-	-	-	-	-
VAR 356 (riqualificaz via Ripamonti)	162500	-	-	-	-	-	-	-

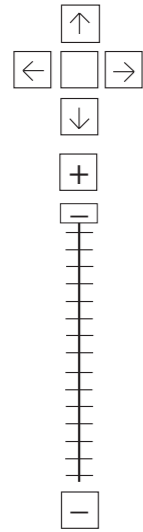
	stima della popolazione a fine insediamento													n° componenti						
	classi d'età																			
	0-2	3-5	6-10	11-13	14-16	17-18	19-24	25-34	35-44	45-54	55-64	65-74	75+	Tot	1	2	3	4	5+	Tot
	-	-	-	-	-	-	-	-	-	-	-	-	-	-	-	-	-	-	-	-
	46	40	56	30	24	14	44	159	202	111	73	46	23	868	85	91	86	69	17	348
	10	9	12	7	5	3	10	35	45	24	16	10	5	191	19	20	19	15	4	77
	23	20	28	15	12	7	22	80	102	56	37	23	12	439	43	46	44	35	8	176
	-	-	-	-	-	-	-	-	-	-	-	-	-	-	-	-	-	-	-	-
	-	-	-	-	-	-	-	-	-	-	-	-	-	-	-	-	-	-	-	-
	17	15	21	11	9	5	16	59	75	41	27	17	8	321	31	34	32	26	6	129
	-	-	-	-	-	-	-	-	-	-	-	-	-	-	-	-	-	-	-	-
	-	-	-	-	-	-	-	-	-	-	-	-	-	-	-	-	-	-	-	-

Nome	Standard totale (mq)	Cessione/asservimento aree	Cessione/asservimento parcheggi	Standard monetizzato (mq)	Standard qualitativo (tipologia)	Standard qualitativo (mq eq.)	Opere aggiuntive	Urbanizzazione primaria/secondaria
PII Monti Sabini-Ripamonti 280	55966	18.399	1.044	6.039	mater-na	12.863		
PII Pampuri	7830	1.359			CAM	7.486		
PII/Opera Esterna Pampuri								Infrastruttura viaria
PII Verro Alamanini Ferrari	45179	23.545	1.235					
PII/Opera Esterna Verro Alamanini Ferrari								Spazi per la sosta
PII Broni Gargano	20044	10733						
PII/Opera Esterna dell'Assunta 51 Gargano55								Infrastruttura viaria Sponde
PII/Opera Esterna Monti Sabini Antegnati								Infrastruttura viaria





## progettazione locale



200 m  
1000 ft

- Legenda**
- Rete stradale
  - Perimetri NIL
  - ... Raggi verdi
  - Verde esistente
  - ▨ Verde programmato
  - Parchi regionali
  - ▨ Aree pedonali
  - ▨ Piani di cintura urbana
  - Ambiti di trasformazione
  - Centralità locali
  - Rete trasporto pubblico esistente
  - - - Rete trasporto pubblico programmato
  - Fermate MM esistenti
  - Fermate MM programmate



Riqualificare e ampliare gli spazi pedonali di via Ripamonti e delle sue intersezioni.

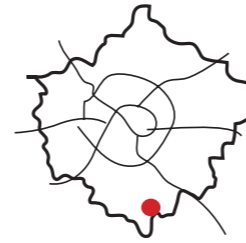
Il NIL è parte di un Ambito di Rinnovamento Urbano. E' da prevedere una riqualificazione generale dell'assetto infrastrutturale esistente.

### Interventi specifici

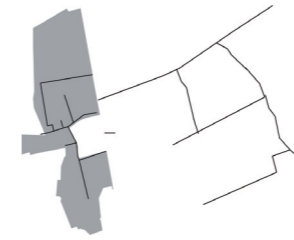
- 38/01 Via Broni su Roggia Vettabbia  
Riqualificare e ampliare le superfici pedonali con aree di sosta e superfici verdi
- 38/02 Via Ripamonti  
Riqualificare e ampliare le superfici pedonali per incentivare il commercio al dettaglio



## analisi



localizzazione NIL



mappa del NIL

**Residenti:** **803**  
*Variazione prevista al 2034:* -

**Densità abitativa (ab/km2):** **759**  
*Densità prevista al 2034:* -

### Struttura per età

**Bambini (0-5):** **18 (2,2%)**  
*Variazione prevista al 2034:* -

**Minorenni (0-17):** **64 (8%)**  
*Variazione prevista al 2034:* -

**Giovani (18 - 34):** **134 (16,7%)**  
*Variazione prevista al 2034:* -

**Anziani (65+):** **104 (13%)**  
*Variazione prevista al 2034:* -

**"Grandi" anziani (85+):** **4 (0,5%)**  
*Variazione prevista al 2034:* -

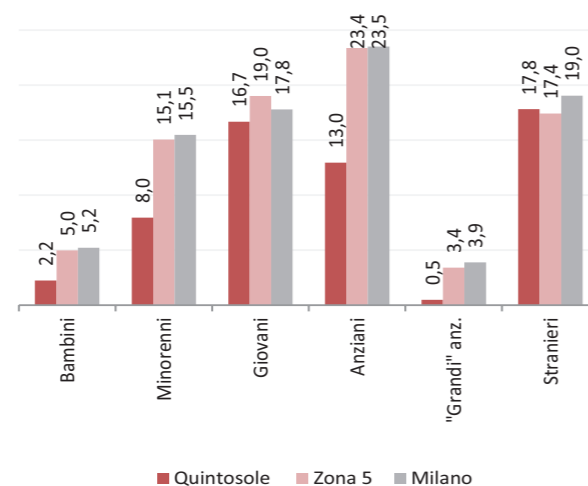
### Popolazione straniera

**Totale stranieri:** **143 (17,8%)**

**Minorenni tra gli stranieri:** **33 (23,1%)**

**Cittadinanze prevalenti (% su totale stranieri)**

1° Egitto	33 (23,1%)
2° Albania	27 (18,9%)
3° Romania	18 (12,6%)



### Dotazione di servizi

**Dotazione servizi:** **mq**  
*Per abitante:* mq/ab

**Dotazione minima:** **mq**  
*Per abitante:* mq/ab

**Dotazione min. Milano:** **mq**  
*Per abitante:* mq/ab

### Destinazione d'uso degli edifici

**Residenziale:** **27,4%**  
*A Milano:* 60,2%

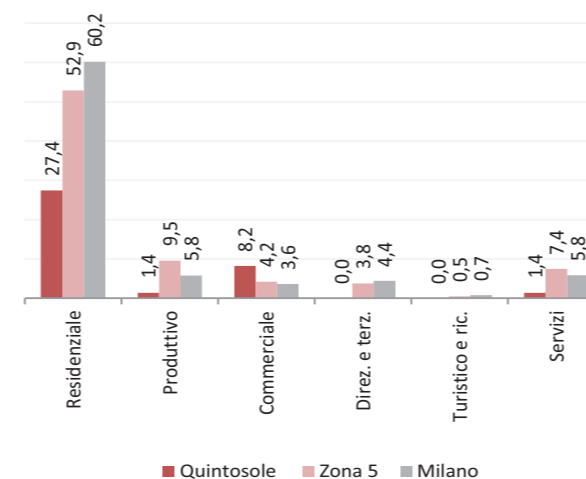
**Produttivo:** **1,4%**  
*A Milano:* 5,8%

**Commerciale:** **8,2%**  
*A Milano:* 3,6%

**Direzionale e terziario:** **0,0%**  
*A Milano:* 4,4%

**Turistico e ricettivo:** **0,0%**  
*A Milano:* 0,7%

**Servizi:** **1,4%**  
*A Milano:* 5,8%



### Potenzialità

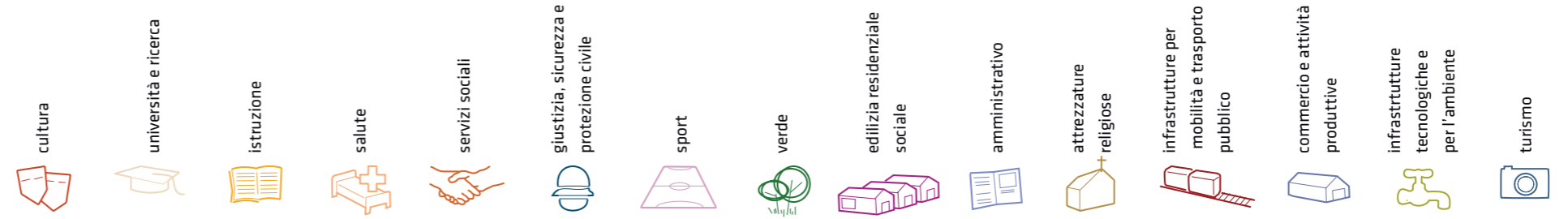
Strutture ricettive.

### Problemi

-

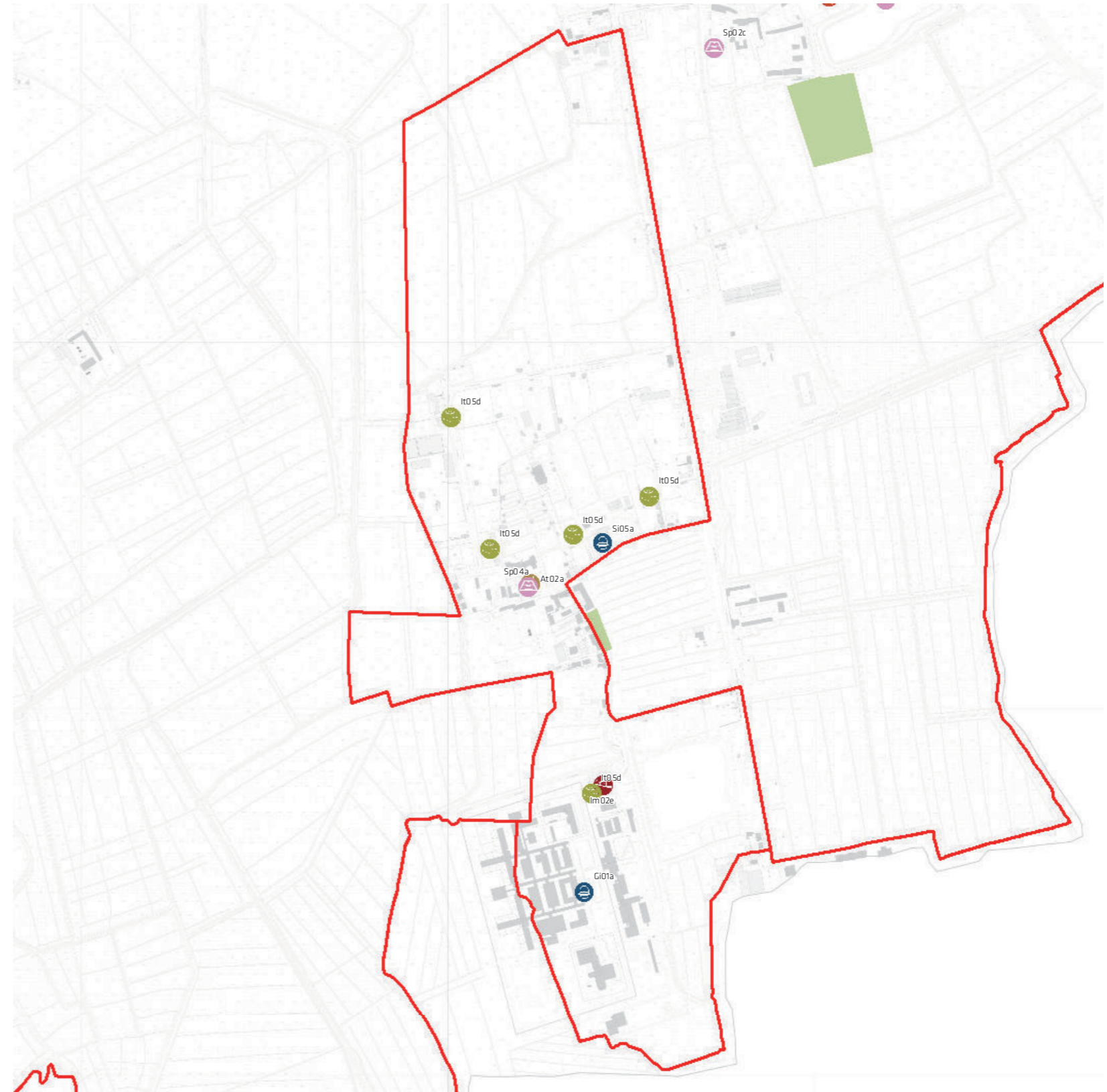
Considerazioni derivanti dall'analisi dei media (carta stampata e web) e dagli incontri pubblici nel periodo che va da giugno 2007 a giugno 2008.

# servizi esistenti e programmati\*



## Mappatura

- Am01a Borsari
- Am02a Centro cucina e mensa
- Am02b Consigli di Zona
- Am02c Magazzini e depositi
- Am02d Sedi istituzionali comunali
- Am02e Uffici comunali
- Am03a Consolato
- Am05a Poste - Agenzie di base e uffici succursali
- Am06a Sedi istituzionali provinciali
- Am06b Uffici provinciali
- Am07a Sedi istituzionali regionali
- Am07b Uffici regionali
- Am08a Prefettura
- Am08b Uffici, provveditorati e agenzie statali
- Am09a Acqua potabile uffici
- Am09b Edilizia residenziale uffici
- Am09c Energia elettrica uffici
- Am09d Gas metano uffici
- Am09e Poste e telecomunicazioni uffici
- Am09f Previdenza e assistenza uffici
- Am09g Trasporti e mobilità uffici
- At01a Istituti, opere e fondazioni religiose
- At02a Chiese e santuari cattolici
- At02b Luoghi per il culto e centri di confessioni religiose
- At02c Oratori e opere parrocchiali
- At03a Uffici ecclesiastici
- Co02a Mercati rionali
- Co03b Mercato floricolo
- Co03c Mercato ittico
- Co03d Mercato ortofrutticolo
- Cu01a Associazioni culturali
- Cu02a Centri sociali e ricreativi
- Cu02b Sedi di associazioni socio-culturali e di categoria
- Cu03a Archivi
- Cu03b Biblioteche Centrali
- Cu03c Biblioteche di quartiere
- Cu03d Specialistiche e di conservazione
- Cu03e Centri di documentazione e altre biblioteche
- Cu04a Centri congressi e sale conferenze
- Cu06b Istituti Culturali e monumenti
- Cu06d Musei
- Cu06e Sedi espositive
- Cu07b Scuola di cinema
- Cu07c Scuola di danza
- Cu07d Scuola di musica
- Cu07e Scuola di teatro
- Cu08a Auditorium
- Cu08b Polifunzionale
- Cu08c Teatro
- Ed02b Residenza in locazione a canone convenzionato
- Ed02d Residenza pubblica
- Ed02e Residenza per studenti
- Gi01a Istituti penali
- Gi01b Istituti penali minorili
- Gi02a Tribunale
- Gi02c Uffici giudiziari
- Im01a Aeroporti
- Im01b Scali e depositi ferroviari
- Im01c Stazioni ferroviarie
- Im01d Stazioni MM
- Im02a Parcheggi pertinenziali
- Im02c Parcheggi pubblici esterni alla carreggiata
- Im02d Parcheggi pubblici d'interscambio
- Im02e Parcheggi pubblici per i grandi servizi pubblici
- It01a Depositi autobus, tram e metropolitana
- It01b Depositi e autorimesse (Gestione rifiuti)
- It02a Impianti e sezioni distaccate acqua potabile
- It03a Cabine e impianti gas metano
- It03b Cogeneratori gas metano
- It04a Cabine elettriche
- It04c Stazioni e sottostazioni elettriche
- It04d Unità e poli operativi distribuzione energia elettrica
- It05a Impianti di raccolta rifiuti
- It05c Smaltimento rifiuti
- It05d Impianti smaltimento e recupero rifiuti
- It06a Depuratori
- It06b Sgrigliatori
- Is01a Centro giochi
- Is01b Centro prima infanzia
- Is01c Micronido
- Is01d Nidi d'infanzia
- Is01g Nido aziendale
- Is01h Nido famiglia
- Is02a Scuole di formazione professionale
- Is03a Scuole per l'infanzia
- Is03b Scuole per l'infanzia speciali
- Is03c Scuole per l'infanzia straniere
- Is04a Scuole primarie
- Is04b Scuole primarie speciali
- Is04c Scuole primarie straniere
- Is05a Scuole secondarie inferiori
- Is05b Scuole secondarie inferiori speciali
- Is05c Scuole secondarie inferiori straniere
- Is06a Conservatorio
- Is06b Istituto d'Arte
- Is06c Istituto Istruzione superiore
- Is06d Istituto magistrale
- Is06e Istituto professionale
- Is06f Istituto tecnico
- Is06g Liceo
- Is06h Perito
- Is07a Centri di Formazione
- Is07c Enti accreditati di formazione professionale
- Is07d Fondazione Scuole Civiche
- Is07e Tempo per le famiglie
- Is08a Canile
- Sa01a Centri di psicologia del bambino
- Sa02a Centri ASL
- Sa02d Ufficio Relazione con il Pubblico e Direzioni ASL
- Sa02e Unità tutela dei minori
- Sa03a Cimiteri
- Sa04a Pronto soccorso e pronto intervento
- Sa05a Servizi di medicina di laboratorio
- Sa06a Struttura ospedaliera
- Sa07a Consultori Pediatrici
- Sa07b Strutture ambulatoriali
- Sa08a Strutture di ricovero e cura
- Sa09a Strutture psichiatriche
- Sa10a Farmacie
- Sa10b Medici di Medicina Generale
- Sa10c Pediatri libera scelta
- Sa10d Veterinari
- Se02a Centri aggregativi multifunzionali
- Se02b Centri aggregazione giovanili
- Se02c Centri socio ricreativi culturali per anziani
- Se03b Servizi Comunali di accesso per adulti
- Se03c Servizi Comunali specialistici per adulti
- Se03d Servizi di Assistenza Domiciliare per adulti
- Se03e Servizi Residenziali per adulti
- Se03f Servizi Territoriali per adulti
- Se04b Servizi Comunali di accesso per anziani
- Se04c Servizi Comunali specialistici per anziani
- Se04d Servizi di Assistenza Domiciliare per anziani
- Se04e Servizi Residenziali per anziani
- Se04f Servizi Territoriali per anziani
- Se05a Servizi Comunali di accesso per disabili
- Se05b Servizi Comunali specialistici per disabili
- Se05c Servizi di Assistenza Domiciliare per disabili
- Se05d Servizi Residenziali per disabili
- Se05e Servizi Territoriali per disabili
- Se06b Servizi Comunali di accesso per minori
- Se06c Servizi Comunali specialistici per minori
- Se06d Servizi di Assistenza Domiciliare per minori
- Se06e Servizi Residenziali per minori
- Se06f Servizi Territoriali per minori
- Si01a Carabinieri - Caserme e stazioni
- Si01b Carabinieri - Centro detentivo per la permanenza temporanea e assis
- Si01c Carabinieri - Comandi e uffici
- Si02a Forze Armate - Caserme e impianti
- Si02b Forze Armate - Comandi
- Si02c Forze Armate - Scuola militare
- Si03a Guardia di Finanza - Comandi interregionali e regionali
- Si03b Guardia di Finanza - Gruppi e Compagnie
- Si03c Guardia di Finanza - Nuclei regionali e provinciali polizia tributaria
- Si03d Guardia di Finanza - Nuclei speciali
- Si04a Polizia di Stato - Caserme e commissariati
- Si04b Polizia di Stato - Comandi e Posti di P.S.
- Si04c Polizia di Stato - Scuola P.S.
- Si04d Polizia Ferroviaria
- Si04e Polizia frontiera
- Si04f Polizia stradale
- Si04g Questura
- Si05a Polizia Locale - Autoparco e depositi giudiziari
- Si05b Polizia Locale - Comandi e presidi
- Si05c Polizia Locale - Nuclei
- Si05d Polizia Locale - Scuola polizia municipale
- Si05e Polizia Locale - Sezioni
- Si07a Protezione Civile - Aree di esercitazione
- Si07b Protezione Civile - Sedi
- Si08a Vigili del Fuoco - Caserme e uffici
- Sp01a Centri polivalenti
- Sp02b Centri balneari
- Sp02c Centri sportivi
- Sp02e Piscine
- Sp03a Grande impianto
- Sp03c Stadio pubblico o regolato da atto d'asservimento
- Sp04a Strutture sportive oratoriali
- Tu01a Campeggi
- Tu01b Ostelli
- Tu02a Fiera e spazi espositivi
- Un01a Centri ricerca/laboratori di ricerca
- Un02a Accademie e Istituti superiori di studi
- Un02b Incubatori d'impresa
- Un02c Sedi e poli universitari
- Un02d Servizi per studenti
- Ve01a Giardino di quartiere
- Ve01b Giardino pubblico
- Ve01c Parco estensivo
- Ve01d Parco storico
- Ve01e Parco urbano



200 m  
1000 ft
















\*Servizi programmati dal Piano Triennale delle Opere Pubbliche (PTOOPP)

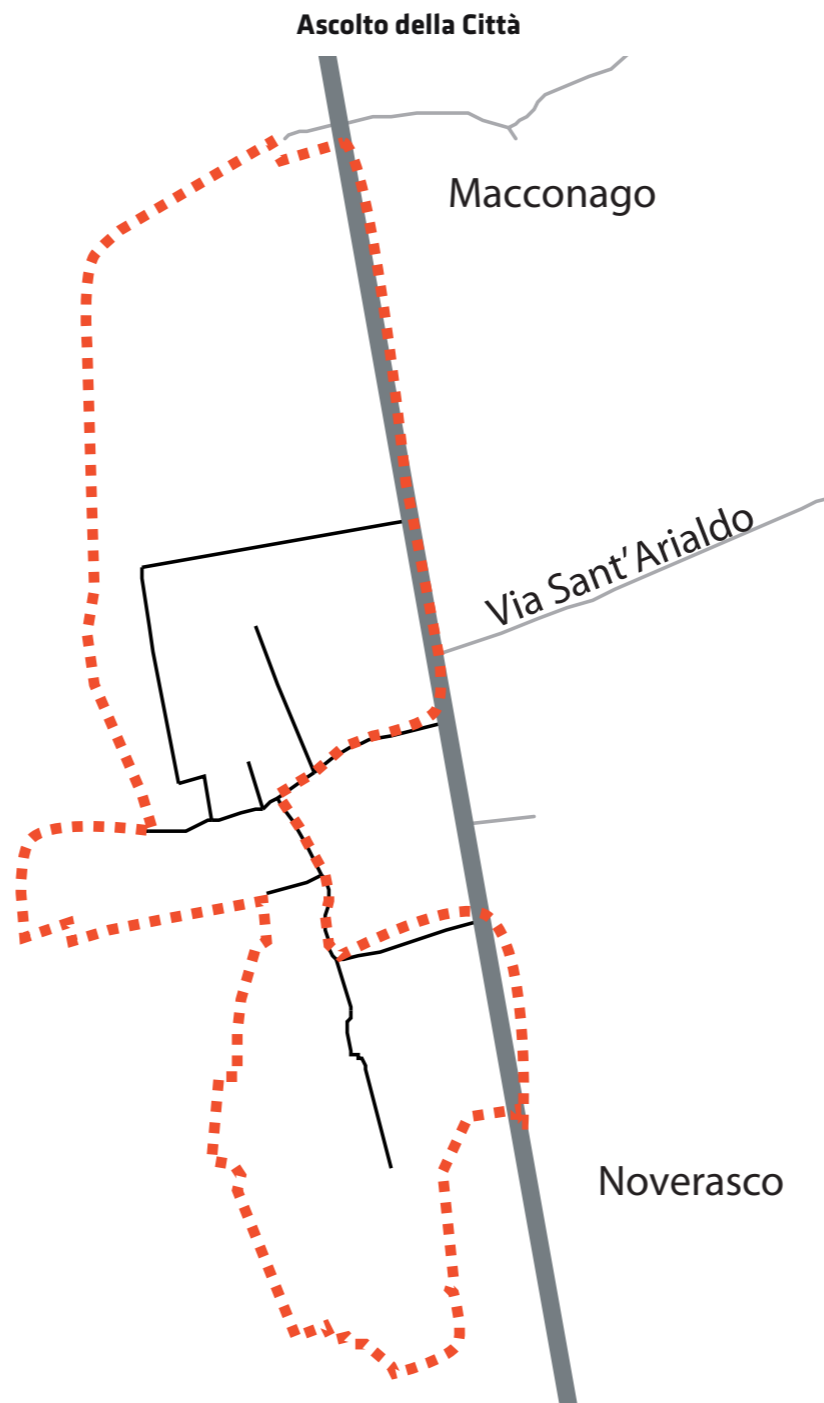
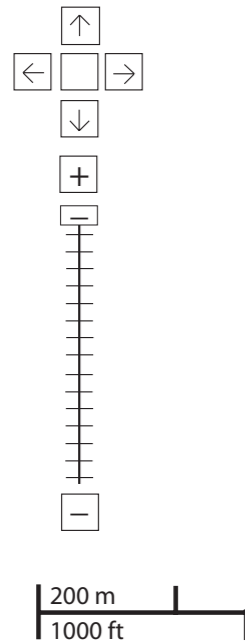


<b>TOT. (mq)</b>	126.675	3.552	416	3.556	4.073
di cui <b>SERVIZI INDISPENSABILI (mq)</b>	126.675	3.552	-	3.556	-
<i>Offerta complessiva servizi</i>					

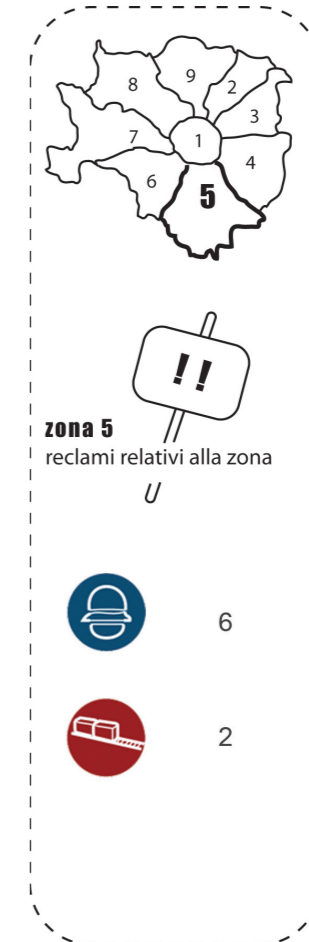
Gi01a	Sp04a	At02a	Im02e	It05d
Sl05a				

**problemi**

- cultura  

- università e ricerca  

- istruzione  

- salute  

- servizi sociali  

- giustizia, sicurezza e protezione civile  

- sport  

- verde  

- edilizia residenziale sociale  

- amministrativo  

- attrezzature religiose  

- infrastrutture per mobilità e trasporto pubblico  

- commercio e attività produttive  

- infrastrutture tecnologiche e per l'ambiente  

- turismo  



















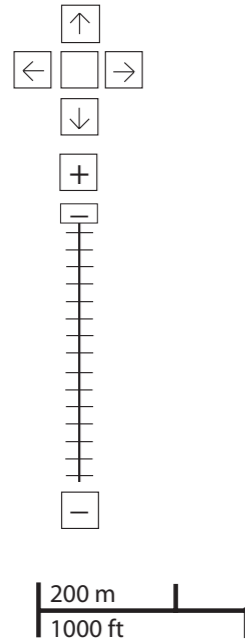
PROBLEMI	potenzialità
----------	--------------



Considerazioni derivanti dall'analisi dei media (carta stampata e web) e dagli incontri pubblici nel periodo che va da giugno 2007 a giugno 2008.

**potenzialità**

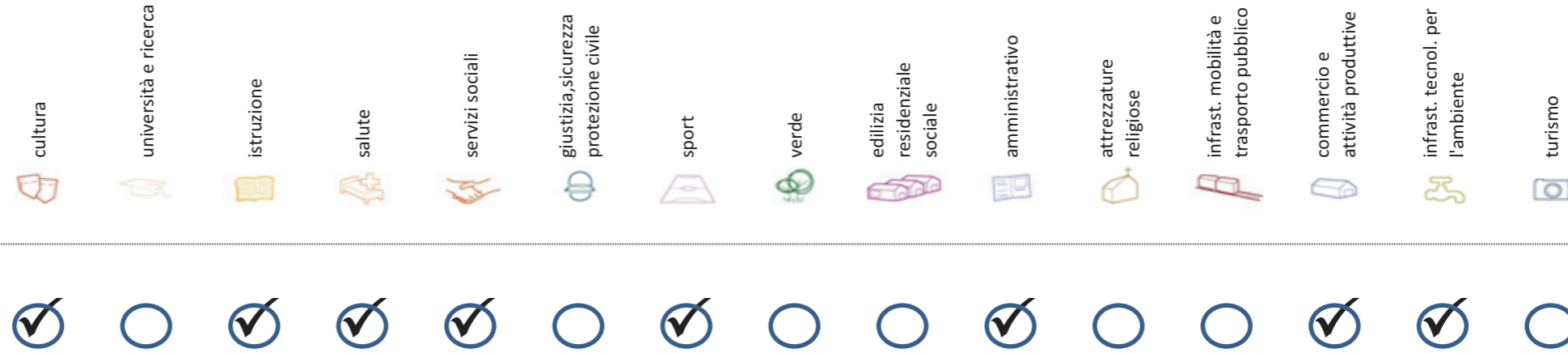
- cultura  

- università e ricerca  

- istruzione  

- salute  

- servizi sociali  

- giustizia, sicurezza e protezione civile  

- sport  

- verde  

- edilizia residenziale sociale  

- amministrativo  

- attrezzature religiose  

- infrastrutture per mobilità e trasporto pubblico  

- commercio e attività produttive  

- infrastrutture tecnologiche e per l'ambiente  

- turismo  




problemi    **POTENZIALITA'**

Considerazioni derivanti dall'analisi dei media (carta stampata e web) e dagli incontri pubblici nel periodo che va da giugno 2007 a giugno 2008.

## Soddisfazione del bisogno di servizi



Servizi di natura territoriale per cui è possibile misurare il livello di soddisfazione del bisogno in rapporto ai bacini di utenza potenziale

Esprime la quota di popolazione residente nel NIL che, essendo potenzialmente target del servizio, **rischia di non essere servita sulla base dell'offerta presente.**

Ha la funzione di ponderare il bisogno potenzialmente insoddisfatto rilevato "entro il NIL" **rispetto al complessivo bisogno del servizio espresso a livello cittadino.**

Indice sintetico che quantifica il **livello di criticità potenziale del NIL** per il servizio sulla base delle due precedenti misure. La scala va da **0 (bisogno soddisfatto)** a **5 (segnale d'attenzione)**.

Per la metodologia completa si veda il documento **"Il Piano dei Servizi del Comune di Milano – Metodologia e analisi del bisogno di servizi"**

Categoria	Tipologia di servizio	% di bisogno non soddisfatto entro il NIL	% di bisogno non soddisfatto del NIL rispetto al bisogno cittadino	Livello di criticità da 0 a 5
Cultura	Biblioteche di quartiere	-	-	-
	Nidi d'infanzia	-	-	-
Istruzione	Scuole per l'infanzia	-	-	-
	Scuole primarie	-	-	-
	Scuole sec. di I grado	-	-	-
Salute	Consultori pediatrici	-	-	-
	Strutture ambulatoriali	-	-	-
	Farmacie	-	-	-
Commercio e att. produttive	Medici di med. generale	-	-	-
	Pediatri di libera scelta	-	-	-
Commercio e att. produttive	Mercati rionali coperti	-	-	-

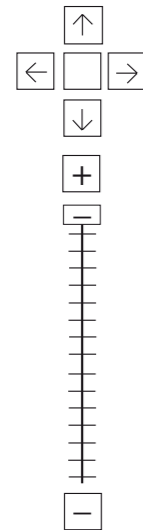
Categoria	Tipologia di servizio	% di bisogno non soddisfatto entro il NIL	% di bisogno non soddisfatto del NIL rispetto al bisogno cittadino	Livello di criticità da 0 a 5
Servizi sociali	CAM	-	-	-
	CAG	-	-	-
Sport	CSRCA	-	-	-
	Centri sportivi Calcio	-	-	-
	Centri sportivi	-	-	-
Sport	Palestre	-	-	-
	Piscine coperte	-	-	-
	Strut. sport. oratoriali	-	-	-
Amministrativo	Sedi di Milano semplice	-	-	-
	Uffici postali	-	-	-
Infrast. tecnol. per l'ambiente	Riciclerie	-	-	-



## indicatori territoriali

Analisi delle superfici	Analisi mobilità	Analisi esercizi di vicinato	Caratteristiche NIL
<p><b>Superficie Totale</b> (estensione areale totale, al lordo delle strade) 105,75 ha</p> <p>Aree in trasformazione da PGT % / ha</p> <p>Superficie coperta / ha 5,20% / 55,0 ha</p> <p>Superficie coperta ERP/ ha % / ha</p> <p>Aree a verde / ha % / ha</p>	<p><b>Mezzi pubblici</b> Numero fermate metro (FNM, Passante) 0 Numero fermate mezzi di superficie 4 pari a 0,04 unità/ha</p> <p><b>Mobilità Ambiente</b> Piste ciclabili m/ab Superficie sosta veicoli</p>	<p>Numero di esercizi di vicinato 8 pari a 0,08unità/ha</p> <p>Numero di esercizi commerciali media struttura di vendita 0 pari a 0,00 unità/ha</p> <p>Numero di esercizi commerciali grande struttura di vendita 0 unità</p> <p>Numero di pubblici esercizi 3 pari a 0,03 unità/ha</p> <p>Superficie di vendita di esercizi di vicinato per unità di superficie territoriale 9 mq/ha pari a 1,37 mq/ab</p> <p>Superficie di vendita per esercizi di media distribuzione per unità di superficie 0 mq/ha pari a 0,00 mq/ab</p> <p>Numero imprese (2007) 2 unità</p>	<p>Presenza servizi sovra NIL -</p> <p>Presenza barriere fisiche (che rendono chiuso il NIL) -</p>

# trasformazioni in corso



200 m  
1000 ft

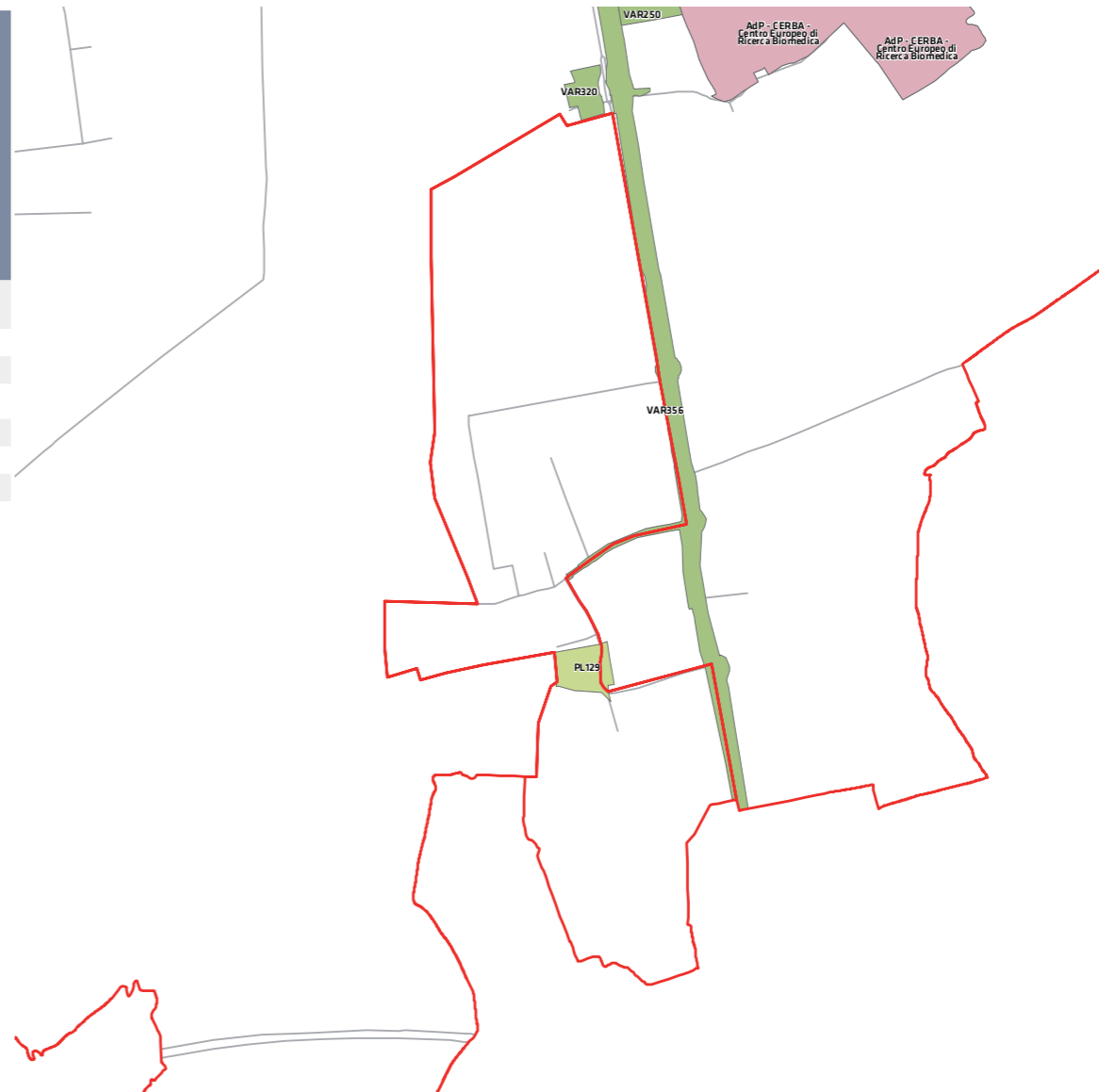
### Legenda

- Rete stradale
- Perimetri NIL
- ATU
- Piano delle alienazioni
- Accordi di Programma
- Accordo Quadro
- Bando
- Convenzione
- Istanza
- Progetti viabilistici Expo
- PA
- PA Obbligatorie
- PCC in deroga
- PII e opere esterne
- PIR
- PRECU
- PRU
- Protocollo di Intesa
- VAR
- Zona C

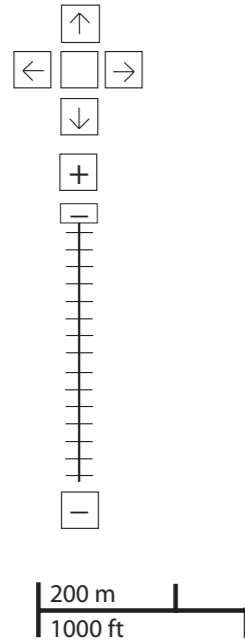
Denominazione	St	superficie lorda di pavimento						
		totale	residenza	commercio	terziario	ricettivo	produttivo	funzioni compatibili
PL 129 Quintosole Camporagno	14025	14025	13388	637	-	-	-	-
VAR 356 (riqualificaz via Ripamonti)	162500	-	-	-	-	-	-	-

Nome	Standard totale (mq)	Cessione/asservimento aree	Cessione/asservimento parcheggi	Standard monetizzato (mq)	Standard qualitativo (tipologia)	Standard qualitativo (mq eq.)	Opere aggiuntive	Urbanizzazione primaria/secondaria
PL 129 Quintosole Camporagno				11290				

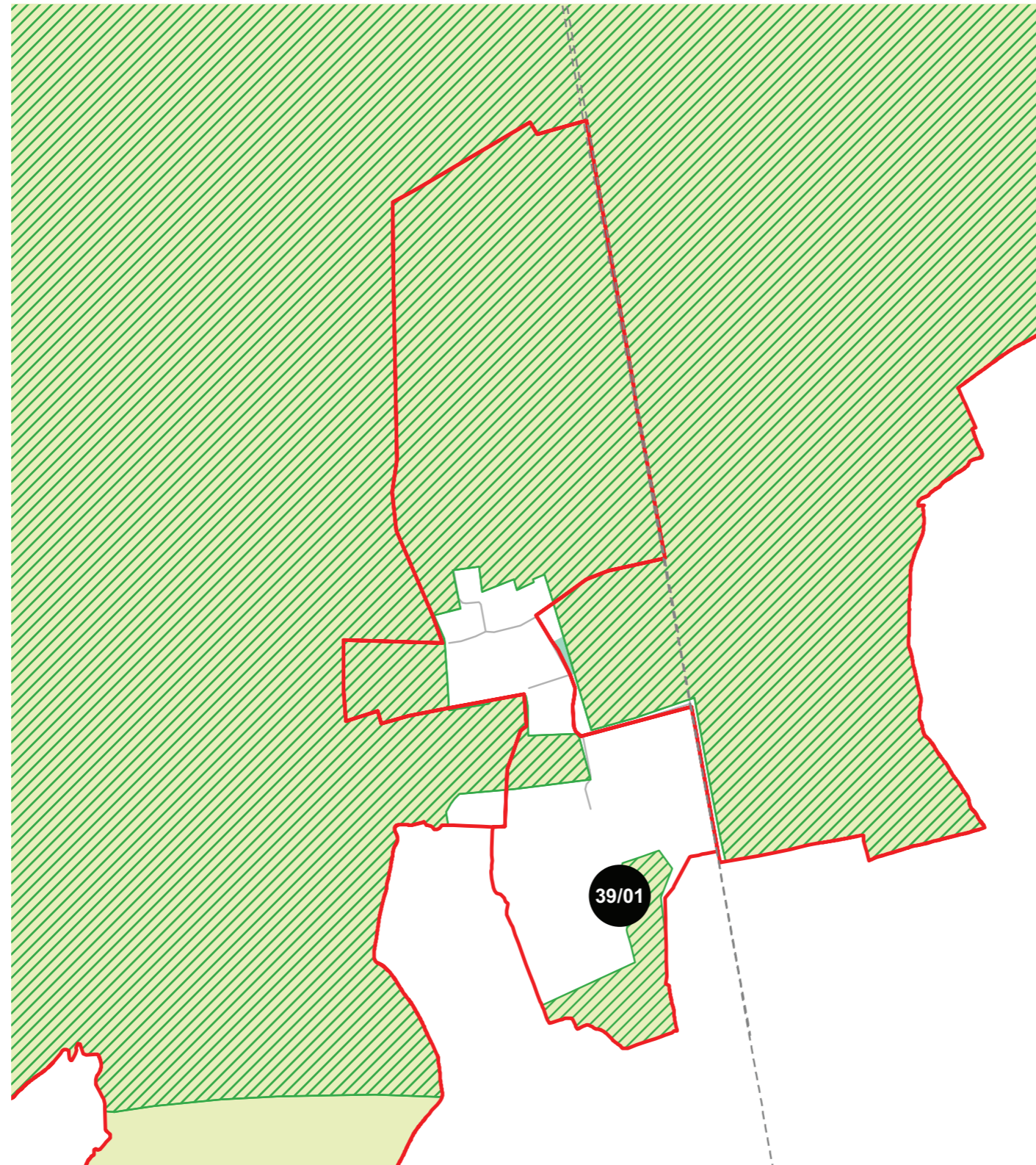
stima della popolazione a fine insediamento														n° componenti					
classi d'età														n° componenti					
0-2	3-5	6-10	11-13	14-16	17-18	19-24	25-34	35-44	45-54	55-64	65-74	75+	Tot	1	2	3	4	5+	Tot
18	16	22	12	9	6	17	63	79	44	29	18	9	342	33	36	34	27	7	137
-	-	-	-	-	-	-	-	-	-	-	-	-	-	-	-	-	-	-	-



## progettazione locale



- Legenda**
- Rete stradale
  - Perimetri NIL
  - Raggi verdi
  - Verde esistente
  - ▨ Verde programmato
  - Parchi regionali
  - ▨ Aree pedonali
  - ▨ Piani di cintura urbana
  - Ambiti di trasformazione
  - Centralità locali
  - Rete trasporto pubblico esistente
  - - - Rete trasporto pubblico programmato
  - Fermate MM esistenti
  - Fermate MM programmate



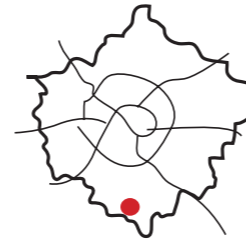
Riqualificazione e realizzazione di percorsi ciclopedonali all'interno del Parco Sud di collegamento con le fermate dei mezzi pubblici.

### Interventi specifici

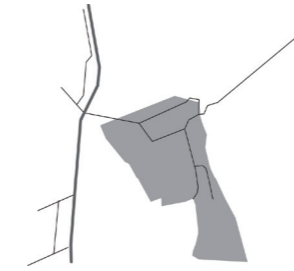
- 39/01 Via Camporagno  
Realizzare nuovi percorsi ciclabili



## analisi



localizzazione NIL



mappa del NIL

**Residenti:** 758  
Variazione prevista al 2034: -

**Densità abitativa (ab/km2):** 4.013  
Densità prevista al 2034: -

### Struttura per età

**Bambini (0-5):** 30 (4%)  
Variazione prevista al 2034: -

**Minorenni (0-17):** 164 (21,6%)  
Variazione prevista al 2034: -

**Giovani (18 - 34):** 123 (16,2%)  
Variazione prevista al 2034: -

**Anziani (65+):** 102 (13,5%)  
Variazione prevista al 2034: -

**"Grandi" anziani (85+):** 15 (2%)  
Variazione prevista al 2034: -

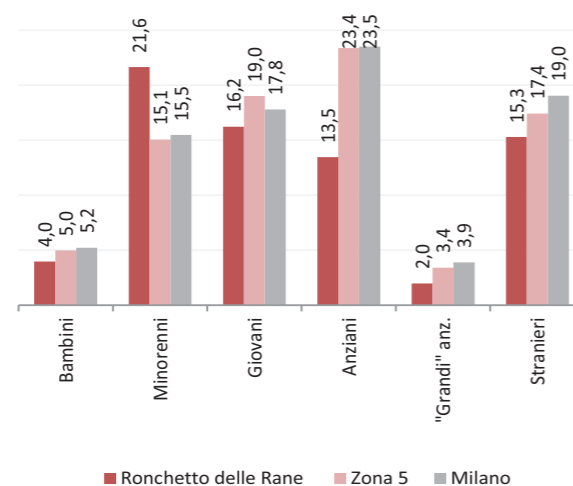
### Popolazione straniera

**Totale stranieri:** 116 (15,3%)

**Minorenni tra gli stranieri:** 33 (28,4%)

**Cittadinanze prevalenti (% su totale stranieri)**

1° Egitto	38	(32,8%)
2° Filippine	22	(19%)
3° Sri Lanka (ex Ceylon)	11	(9,5%)



### Dotazione di servizi

**Dotazione servizi:** mq  
Per abitante: mq/ab

**Dotazione minima:** mq  
Per abitante: mq/ab

**Dotazione min. Milano:** mq  
Per abitante: mq/ab

### Destinazione d'uso degli edifici

**Residenziale:** 58,0%  
A Milano: 60,2%

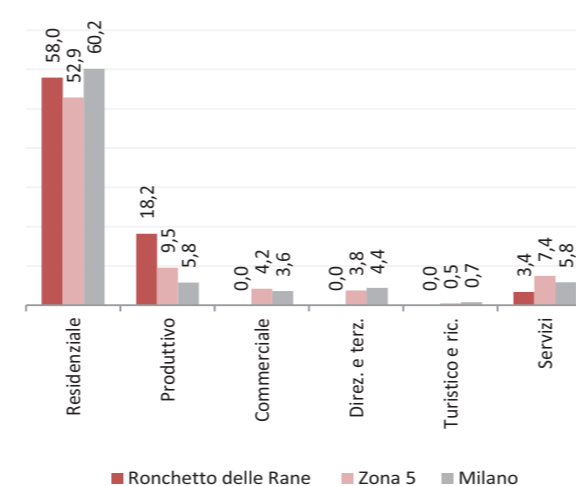
**Produttivo:** 18,2%  
A Milano: 5,8%

**Commerciale:** 0,0%  
A Milano: 3,6%

**Direzionale e terziario:** 0,0%  
A Milano: 4,4%

**Turistico e ricettivo:** 0,0%  
A Milano: 0,7%

**Servizi:** 3,4%  
A Milano: 5,8%



### Potenzialità

La presenza di nuovi alloggi vuoti.

### Problemi

Problemi relativi al verde, alloggi e sanità.

Considerazioni derivanti dall'analisi dei media (carta stampata e web) e dagli incontri pubblici nel periodo che va da giugno 2007 a giugno 2008.

I dati sulla condizione demografica sono di fonte anagrafica (31/12/2015), i dati relativi agli edifici sono di fonte censuaria (2011 - versione provvisoria - i dati definitivi sono in corso di elaborazione)

# servizi esistenti e programmati\*



## Mappatura

- Am01a Borsa
- Am02a Centro cucina e mensa
- Am02b Consigli di Zona
- Am02c Magazzini e depositi
- Am02d Sedi istituzionali comunali
- Am02e Uffici comunali
- Am03a Consolato
- Am05a Poste - Agenzie di base e uffici succursali
- Am06a Sedi istituzionali provinciali
- Am06b Uffici provinciali
- Am07a Sedi istituzionali regionali
- Am07b Uffici regionali
- Am08a Prefettura
- Am08b Uffici, provveditorati e agenzie statali
- Am09a Acqua potabile uffici
- Am09b Edilizia residenziale uffici
- Am09c Energia elettrica uffici
- Am09d Gas metano uffici
- Am09e Poste e telecomunicazioni uffici
- Am09f Previdenza e assistenza uffici
- Am09g Trasporti e mobilità uffici
- At01a Istituti, opere e fondazioni religiose
- At02a Chiese e santuari cattolici
- At02b Luoghi per il culto e centri di confessioni religiose
- At02c Oratori e opere parrocchiali
- At03a Uffici ecclesiastici
- Co02a Mercati rionali
- Co03b Mercato floricolo
- Co03c Mercato ittico
- Co03d Mercato ortofrutticolo
- Cu01a Associazioni culturali
- Cu02a Centri sociali e ricreativi
- Cu02b Sedi di associazioni socio-culturali e di categoria
- Cu03a Archivi
- Cu03b Biblioteche Centrali
- Cu03c Biblioteche di quartiere
- Cu03d Specialistiche e di conservazione
- Cu03e Centri di documentazione e altre biblioteche
- Cu04a Centri congressi e sale conferenze
- Cu06b Istituti Culturali e monumenti
- Cu06d Musei
- Cu06e Sedi espositive
- Cu07b Scuola di cinema
- Cu07c Scuola di danza
- Cu07d Scuola di musica
- Cu07e Scuola di teatro
- Cu08a Auditorium
- Cu08b Polifunzionale
- Cu08c Teatro
- Ed02b Residenza in locazione a canone convenzionato
- Ed02d Residenza pubblica
- Ed02e Residenza per studenti
- Gi01a Istituti penali
- Gi01b Istituti penali minorili
- Gi02a Tribunali
- Gi02c Uffici giudiziari
- Im01a Aeroporti
- Im01b Scali e depositi ferroviari
- Im01c Stazioni ferroviarie
- Im01d Stazioni MM
- Im02a Parcheggi pertinenziali
- Im02c Parcheggi pubblici esterni alla carreggiata
- Im02d Parcheggi pubblici d'interscambio
- Im02e Parcheggi pubblici per i grandi servizi pubblici
- It01a Depositi autobus, tram e metropolitana
- It01b Depositi e autorimesse (Gestione rifiuti)
- It02a Impianti e sezioni distaccate acqua potabile
- It03a Cabine e impianti gas metano
- It03b Cogeneratori gas metano
- It04a Cabine elettriche
- It04c Stazioni e sottostazioni elettriche
- It04d Unità e poli operativi distribuzione energia elettrica
- It05a Impianti di raccolta rifiuti
- It05c Smaltimento rifiuti
- It05d Impianti smaltimento e recupero rifiuti
- It06a Depuratori
- It06b Sgrigliatori
- Is01a Centro giochi
- Is01b Centro prima infanzia
- Is01e Micronido
- Is01f Nidi d'infanzia
- Is01g Nido aziendale
- Is01h Nido famiglia
- Is02a Scuole di formazione professionale
- Is03a Scuole per l'infanzia
- Is03b Scuole per l'infanzia speciali
- Is03c Scuole per l'infanzia straniere
- Is04a Scuole primarie
- Is04b Scuole primarie speciali
- Is04c Scuole primarie straniere
- Is05a Scuole secondarie inferiori
- Is05b Scuole secondarie inferiori speciali
- Is05c Scuole secondarie inferiori straniere
- Is06a Conservatorio
- Is06b Istituto d'Arte
- Is06c Istituto istruzione superiore
- Is06d Istituto magistrale
- Is06e Istituto professionale
- Is06f Istituto tecnico

- Is06g Liceo
- Is06h Perito
- Is07a Centri di Formazione
- Is07c Enti accreditati di formazione professionale
- Is07d Fondazione Scuole Civiche
- Is08a Tempo per le famiglie
- Sa01a Canile
- Sa02a Centri di psicologia del bambino
- Sa02c Centri ASL
- Sa02d Ufficio Relazione con il Pubblico e Direzioni ASL
- Sa02e Unità tutela dei minori
- Sa03a Cimiteri
- Sa04a Pronto soccorso e pronto intervento
- Sa05a Servizi di medicina di laboratorio
- Sa06a Struttura ospedaliera
- Sa07a Consultori Pediatrici
- Sa07b Strutture ambulatoriali
- Sa08a Strutture di ricovero e cura
- Sa09a Strutture psichiatriche
- Sa10a Farmacie
- Sa10b Medici di Medicina Generale
- Sa10c Pediatri libera scelta
- Sa10d Veterinari
- Se02a Centri aggregativi multifunzionali
- Se02b Centri aggregazione giovanili
- Se02c Centri socio ricreativi culturali per anziani
- Se03b Servizi Comunali di accesso per adulti
- Se03c Servizi Comunali specialistici per adulti
- Se03d Servizi di Assistenza Domiciliare per adulti
- Se03e Servizi Residenziali per adulti
- Se03f Servizi Territoriali per adulti
- Se04b Servizi Comunali di accesso per anziani
- Se04c Servizi Comunali specialistici per anziani
- Se04d Servizi di Assistenza Domiciliare per anziani
- Se04e Servizi Residenziali per anziani
- Se04f Servizi Territoriali per anziani
- Se05a Servizi Comunali di accesso per disabili
- Se05b Servizi Comunali specialistici per disabili
- Se05c Servizi di Assistenza Domiciliare per disabili
- Se05d Servizi Residenziali per disabili
- Se05e Servizi Territoriali per disabili
- Se06b Servizi Comunali di accesso per minori
- Se06c Servizi Comunali specialistici per minori
- Se06d Servizi di Assistenza Domiciliare per minori
- Se06e Servizi Residenziali per minori
- Se06f Servizi Territoriali per minori
- Si01a Carabinieri - Caserme e stazioni
- Si01b Carabinieri - Centro detentivo per la permanenza temporanea e assis
- Si01c Carabinieri - Comandi e uffici
- Si02a Forze Armate - Caserme e impianti
- Si02b Forze Armate - Comandi
- Si02c Forze Armate - Scuola militare
- Si03a Guardia di Finanza - Comandi interregionali e regionali
- Si03b Guardia di Finanza - Gruppi e Compagnie
- Si03c Guardia di Finanza - Nuclei regionali e provinciali polizia tributaria
- Si03d Guardia di Finanza - Nuclei speciali
- Si04a Polizia di Stato - Caserme e commissariati
- Si04b Polizia di Stato - Comandi e Posti di P.S.
- Si04c Polizia di Stato - Scuola P.S.
- Si04d Polizia Ferroviaria
- Si04e Polizia frontiera
- Si04f Polizia stradale
- Si04g Questura
- Si05a Polizia Locale - Autoparco e depositi giudiziari
- Si05b Polizia Locale - Comandi e presidi
- Si05c Polizia Locale - Nuclei
- Si05d Polizia Locale - Scuola polizia municipale
- Si05e Polizia Locale - Sezioni
- Si07a Protezione Civile - Aree di esercitazione
- Si07b Protezione Civile - Sedi
- Si08a Vigili del Fuoco - Caserma e uffici
- Sp01a Centri polivalenti
- Sp02b Centri balneari
- Sp02c Centri sportivi
- Sp02e Piscine
- Sp03a Grande impianto
- Sp03c Stadio pubblico o regolato da atto d'asservimento
- Sp04a Strutture sportive oratoriali
- Tu01a Campeggi
- Tu01b Ostelli
- Tu02a Fiera e spazi espositivi
- Un01a Centri ricerca/laboratori di ricerca
- Un02a Accademie e Istituti superiori di studi
- Un02b Incubatori d'impresa
- Un02c Sedi e poli universitari
- Un02d Servizi per studenti
- Ve01a Giardino di quartiere
- Ve01b Giardino pubblico
- Ve01c Parco estensivo
- Ve01d Parco storico
- Ve01e Parco urbano



200 m  
1000 ft
















\*Servizi programmati dal Piano Triennale delle Opere Pubbliche (PTOOPP)

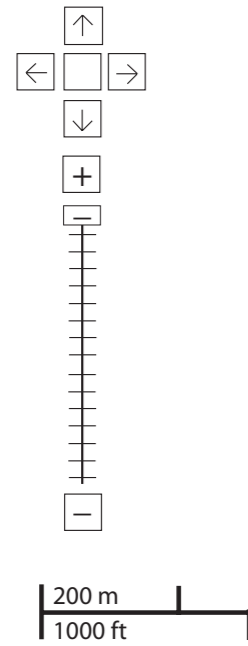



---

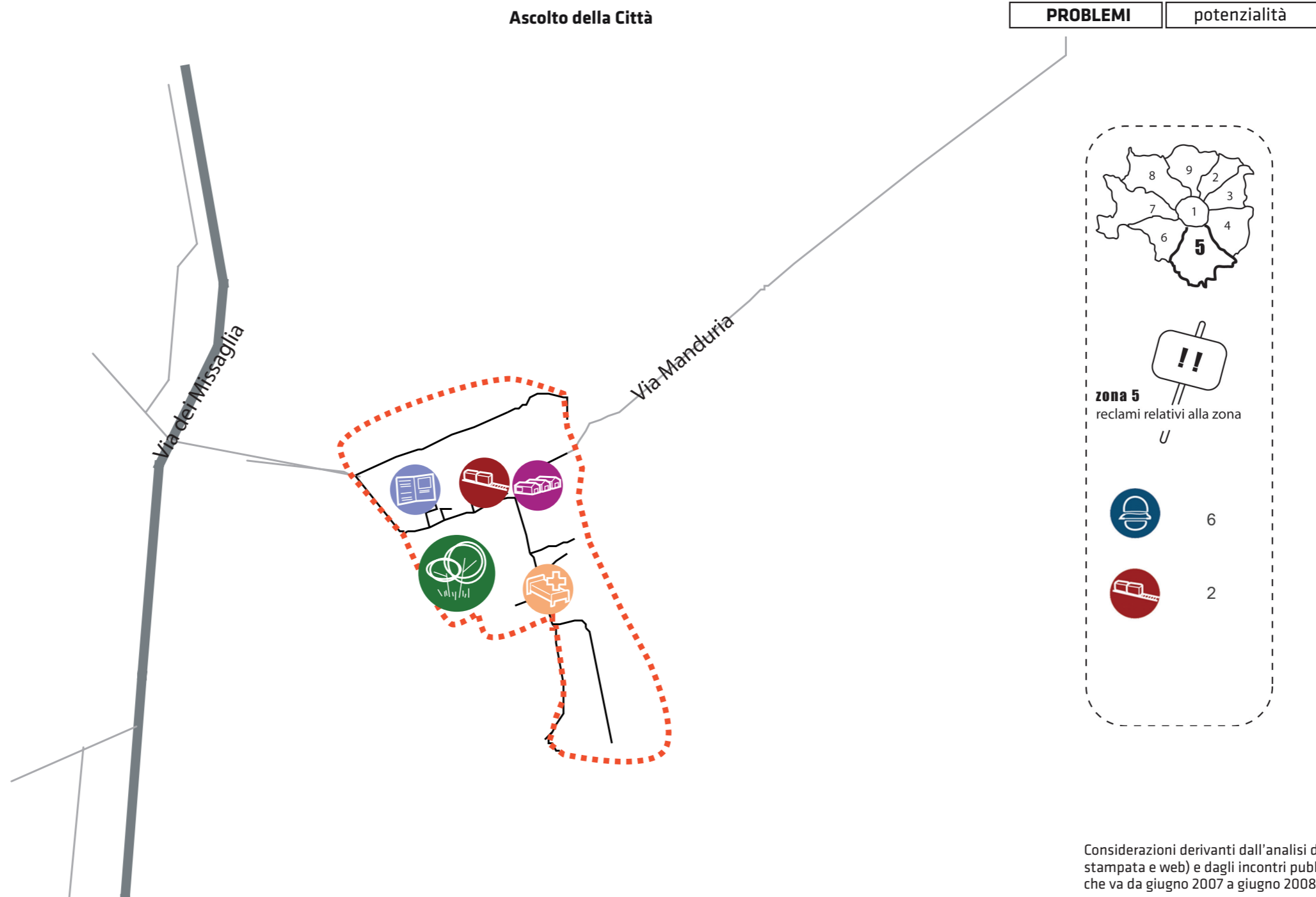
<b>TOT. (mq)</b>	<b>5.144</b>	<b>14.337</b>
di cui <b>SERVIZI INDISPENSABILI (mq)</b>	-	<b>14.337</b>
<i>Offerta complessiva servizi</i>		
	 3 At02a	 14.337 Ve01a

**problemi**

- cultura  

- università e ricerca  

- istruzione  

- salute  

- servizi sociali  

- giustizia, sicurezza e protezione civile  

- sport  

- verde  

- edilizia residenziale sociale  

- amministrativo  

- attrezzature religiose  

- infrastrutture per mobilità e trasporto pubblico  

- commercio e attività produttive  

- infrastrutture tecnologiche e per l'ambiente  

- turismo  




**Ascolto della Città**
















Considerazioni derivanti dall'analisi dei media (carta stampata e web) e dagli incontri pubblici nel periodo che va da giugno 2007 a giugno 2008.

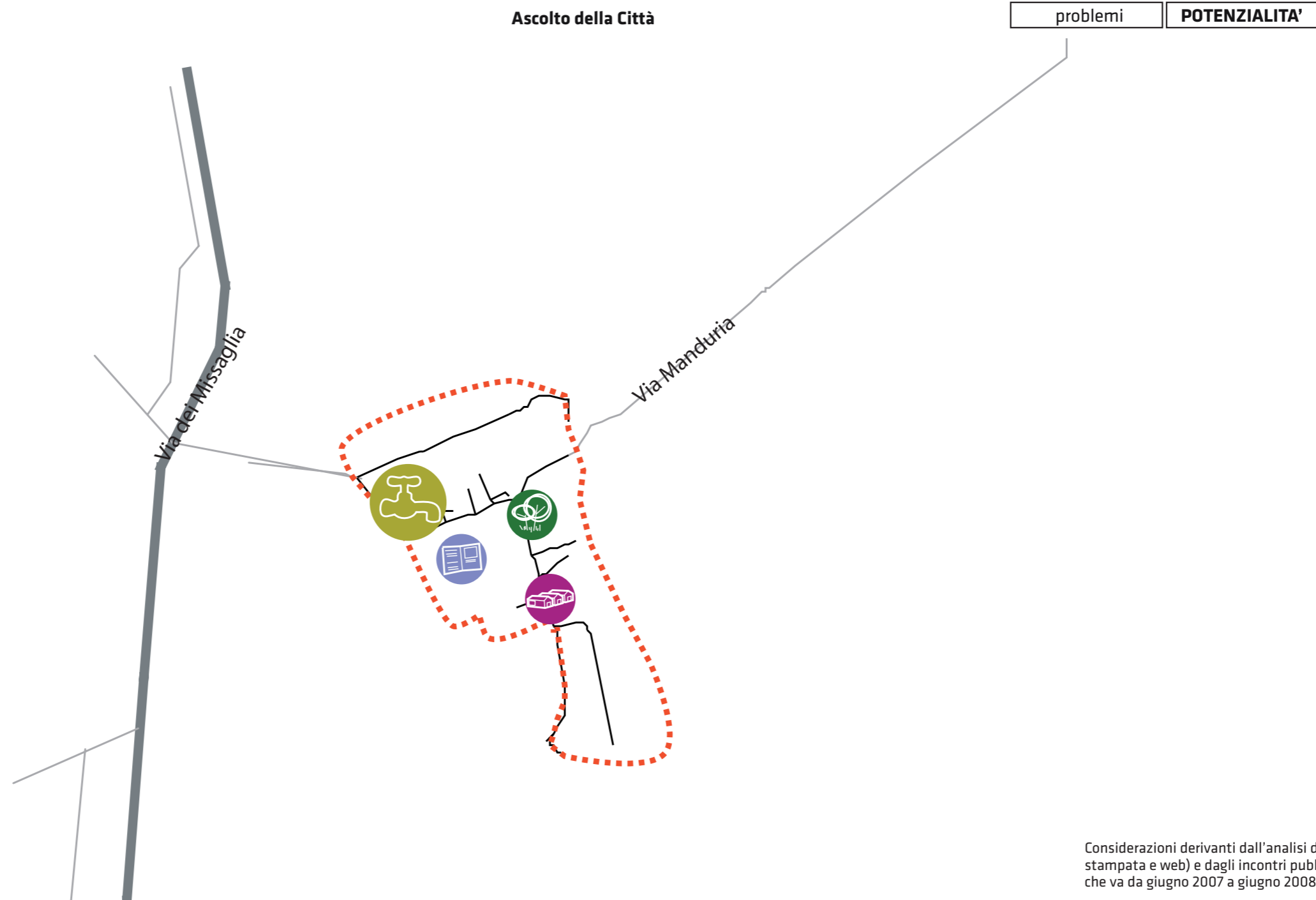
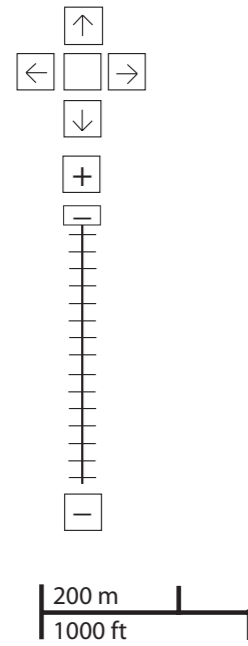


**potenzialità**

- cultura  

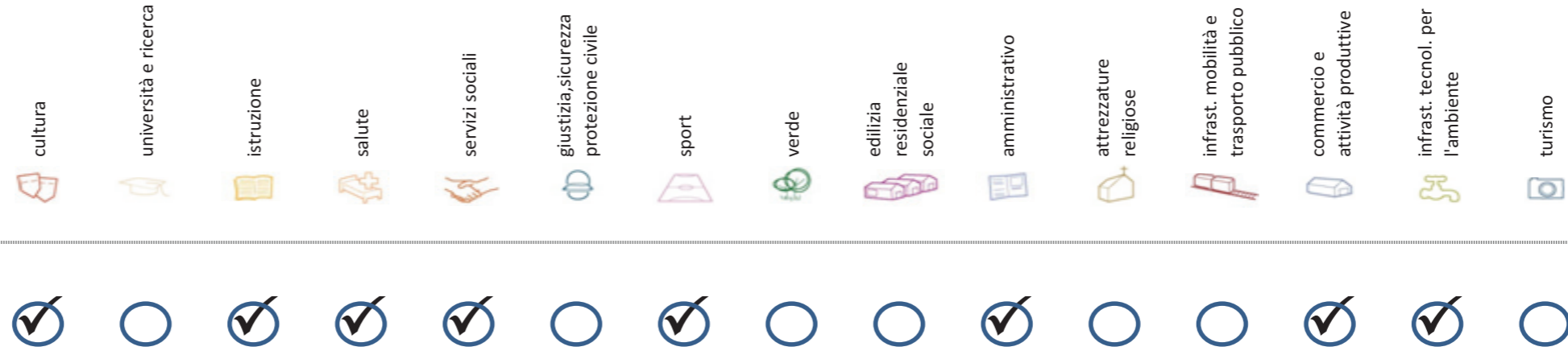
- università e ricerca  

- istruzione  

- salute  

- servizi sociali  

- giustizia, sicurezza e protezione civile  

- sport  

- verde  

- edilizia residenziale sociale  

- amministrativo  

- attrezzature religiose  

- infrastrutture per mobilità e trasporto pubblico  

- commercio e attività produttive  

- infrastrutture tecnologiche e per l'ambiente  

- turismo  




Considerazioni derivanti dall'analisi dei media (carta stampata e web) e dagli incontri pubblici nel periodo che va da giugno 2007 a giugno 2008.

## Soddisfazione del bisogno di servizi



Servizi di natura territoriale per cui è possibile misurare il livello di soddisfazione del bisogno in rapporto ai bacini di utenza potenziale

Esprime la quota di popolazione residente nel NIL che, essendo potenzialmente target del servizio, **rischia di non essere servita sulla base dell'offerta presente.**

Ha la funzione di ponderare il bisogno potenzialmente insoddisfatto rilevato "entro il NIL" **rispetto al complessivo bisogno del servizio espresso a livello cittadino.**

Indice sintetico che quantifica il **livello di criticità potenziale del NIL** per il servizio sulla base delle due precedenti misure. La scala va da **0 (bisogno soddisfatto)** a **5 (segnale d'attenzione)**.

Per la metodologia completa si veda il documento **"Il Piano dei Servizi del Comune di Milano – Metodologia e analisi del bisogno di servizi"**

Categoria	Tipologia di servizio	% di bisogno non soddisfatto entro il NIL	% di bisogno non soddisfatto del NIL rispetto al bisogno cittadino	Livello di criticità da 0 a 5
Cultura	Biblioteche di quartiere	-	-	-
	Nidi d'infanzia	-	-	-
Istruzione	Scuole per l'infanzia	-	-	-
	Scuole primarie	-	-	-
	Scuole sec. di I grado	-	-	-
	Consultori pediatrici	-	-	-
Salute	Strutture ambulatoriali	-	-	-
	Farmacie	-	-	-
	Medici di med. generale	-	-	-
	Pediatri di libera scelta	-	-	-
Commercio e att. produttive	Mercati rionali coperti	-	-	-

Categoria	Tipologia di servizio	% di bisogno non soddisfatto entro il NIL	% di bisogno non soddisfatto del NIL rispetto al bisogno cittadino	Livello di criticità da 0 a 5
Servizi sociali	CAM	-	-	-
	CAG	-	-	-
Sport	CSRCA	-	-	-
	Centri sportivi Calcio	-	-	-
	Centri sportivi	-	-	-
	Palestre	-	-	-
Amministrativo	Piscine coperte	-	-	-
	Strut. sport. oratoriali	-	-	-
	Sedi di Milano semplice	-	-	-
Infrast. tecnol. per l'ambiente	Uffici postali	-	-	-
	Riciclerie	-	-	-

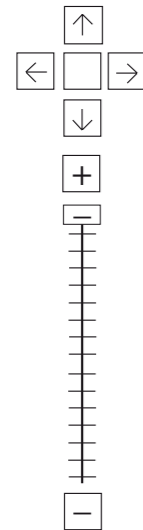
## indicatori territoriali

Analisi delle superfici	Analisi mobilità	Analisi esercizi di vicinato	Caratteristiche NIL
<p><b>Superficie Totale</b> (estensione areale totale, al lordo delle strade) 18,89 ha</p> <p>Aree in trasformazione da PGT % / ha</p> <p>Superficie coperta / ha 12,29% / 23,2 ha</p> <p>Superficie coperta ERP/ ha % / ha</p> <p>Aree a verde / ha % / ha</p>	<p><b>Mezzi pubblici</b> Numero fermate metro (FNM, Passante) 0 Numero fermate mezzi di superficie 1 pari a 0,05 unità/ha</p> <p><b>Mobilità Ambiente</b> Piste ciclabili m/ab Superficie sosta veicoli</p>	<p>Numero di esercizi di vicinato 0 pari a 0,00 unità/ha</p> <p>Numero di esercizi commerciali media struttura di vendita 0 pari a 0,00 unità/ha</p> <p>Numero di esercizi commerciali grande struttura di vendita 0 unità</p> <p>Numero di pubblici esercizi 1 pari a 0,05 unità/ha</p> <p>Superficie di vendita di esercizi di vicinato per unità di superficie territoriale 0 mq/ha pari a 0,00 mq/ab</p> <p>Superficie di vendita per esercizi di media distribuzione per unità di superficie 0 mq/ha pari a 0,00 mq/ab</p> <p>Numero imprese (2007) 3 unità</p>	<p>Presenza servizi sovra NIL -</p> <p>Presenza barriere fisiche (che rendono chiuso il NIL) -</p>

# trasformazioni in corso

Denominazione	St	superficie lorda di pavimento						funzioni compatibili
		totale	residenza	commercio	terziario	ricettivo	produttivo	
PRECU 3 via Pescara 40/44	13350	4220	3845	240	-	-	-	135
PRECU 5 Ronchetto delle Rane	165673	68816	39051	100	-	-	600	29065
Piano delle Alienazioni F1/5/38	-	-	-	-	-	-	-	-

stima della popolazione a fine insediamento														n° componenti					
classi d'età														n° componenti					
0-2	3-5	6-10	11-13	14-16	17-18	19-24	25-34	35-44	45-54	55-64	65-74	75+	Tot	1	2	3	4	5+	Tot
5	5	6	3	3	2	5	18	23	13	8	5	3	98	10	10	10	8	2	40
-	-	-	-	-	-	-	-	-	-	-	-	-	-	-	-	-	-	-	-
-	-	-	-	-	-	-	-	-	-	-	-	-	-	-	-	-	-	-	-



200 m  
1000 ft

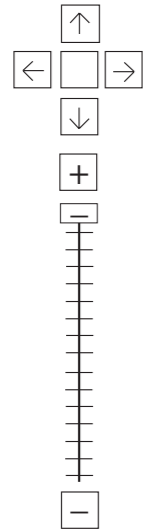
### Legenda

- Rete stradale
- Perimetri NIL
- ATU
- Piano delle alienazioni
- Accordi di Programma
- Accordo Quadro
- Bando
- Convenzione
- Istanza
- Progetti viabilistici Expo
- PA
- PA Obbligatoria
- PCC in deroga
- PII e opere esterne
- PIR
- PRECU
- PRU
- Protocollo di Intesa
- VAR
- Zona C

Nome	Standard totale (mq)	Cessione/asservimento aree	Cessione/asservimento parcheggi	Standard monetizzato (mq)	Standard qualitativo (tipologia)	Standard qualitativo (mq eq.)	Opere aggiuntive	Urbanizzazione primaria/secondaria
PRECU 3 via Pescara 40/44	1735							
PRECU 5 Ronchetto delle rane	56937							

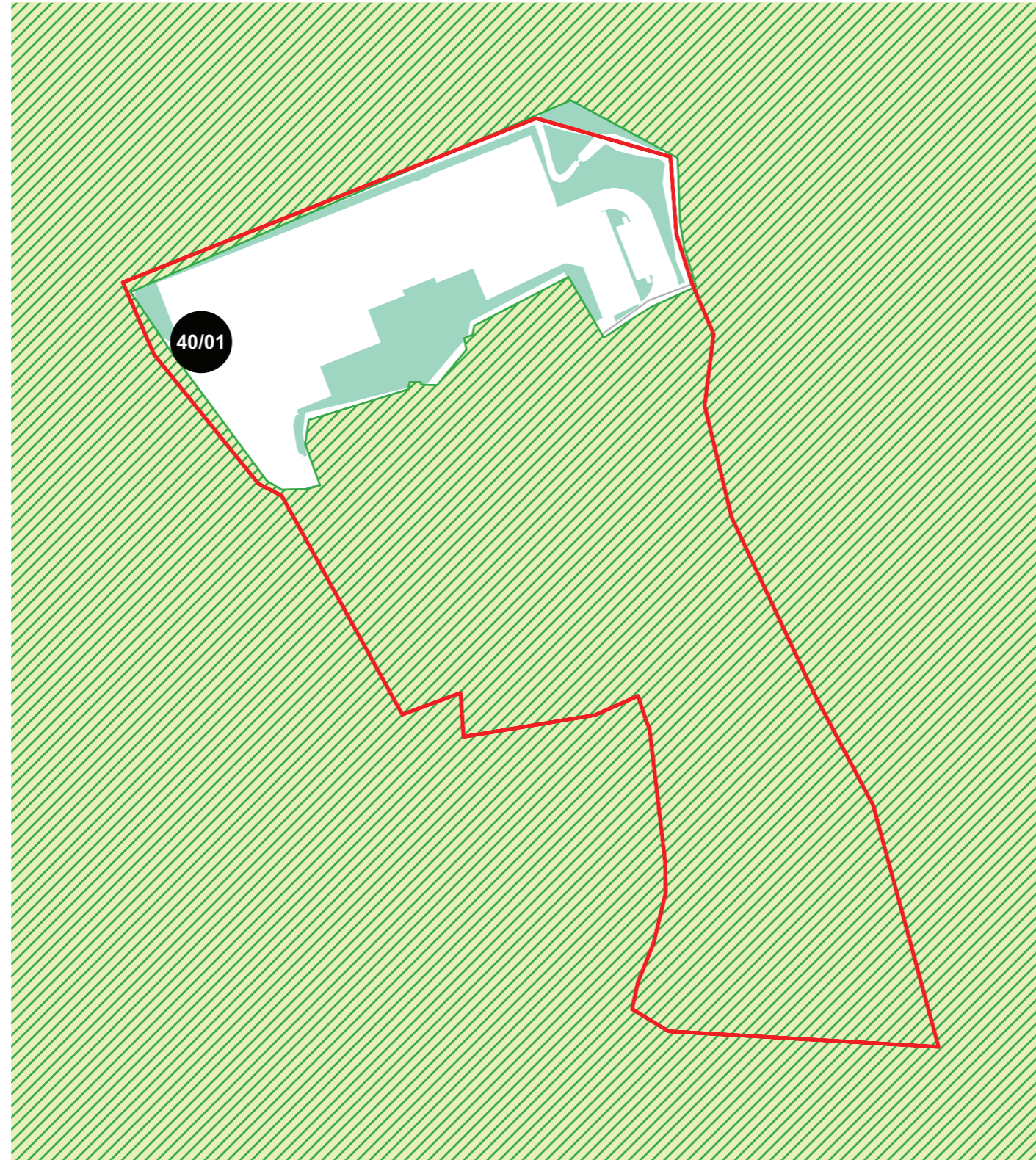


## progettazione locale



200 m  
1000 ft

- Legenda**
- Rete stradale
  - Perimetri NIL
  - Raggi verdi
  - Verde esistente
  - ▨ Verde programmato
  - Parchi regionali
  - ▨ Aree pedonali
  - ▨ Piani di cintura urbana
  - Ambiti di trasformazione
  - Centralità locali
  - Rete trasporto pubblico esistente
  - - - Rete trasporto pubblico programmato
  - Fermate MM esistenti
  - Fermate MM programmate



Riqualificazione e realizzazione di percorsi ciclopedonali all'interno del Parco Sud di collegamento con le fermate dei mezzi pubblici.

### Interventi specifici

- 40/01 Via Manduria  
Realizzare nuovi percorsi ciclabili

## analisi



localizzazione NIL



mappa del NIL

**Residenti:** **18.728**  
Variazione prevista al 2034: 17760 (-5,2%)

**Densità abitativa (ab/km2):** **5.653**  
Densità prevista al 2034: 5.361

### Struttura per età

**Bambini (0-5):** **785 (4,2%)**  
Variazione prevista al 2034: 699 (-11%)

**Minorenni (0-17):** **2966 (15,8%)**  
Variazione prevista al 2034: 2376 (-19,9%)

**Giovani (18 - 34):** **2946 (15,7%)**  
Variazione prevista al 2034: 3238 (+9,9%)

**Anziani (65+):** **5566 (29,7%)**  
Variazione prevista al 2034: 5789 (+4%)

**"Grandi" anziani (85+):** **699 (3,7%)**  
Variazione prevista al 2034: 992 (+41,9%)

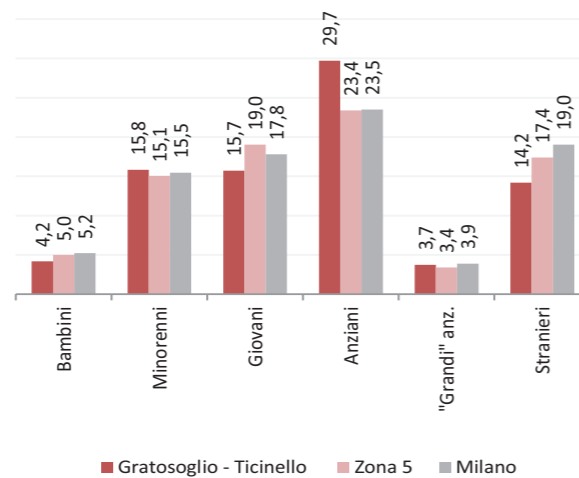
### Popolazione straniera

**Totale stranieri:** **2659 (14,2%)**

**Minorenni tra gli stranieri:** **771 (29%)**

**Cittadinanze prevalenti (% su totale stranieri)**

1° Egitto	424 (15,9%)
2° Filippine	359 (13,5%)
3° Marocco	243 (9,1%)



### Dotazione di servizi

**Dotazione servizi:** **mq**  
Per abitante: mq/ab

**Dotazione minima:** **mq**  
Per abitante: mq/ab

**Dotazione min. Milano:** **mq**  
Per abitante: mq/ab

### Destinazione d'uso degli edifici

**Residenziale:** **54,7%**  
A Milano: 60,2%

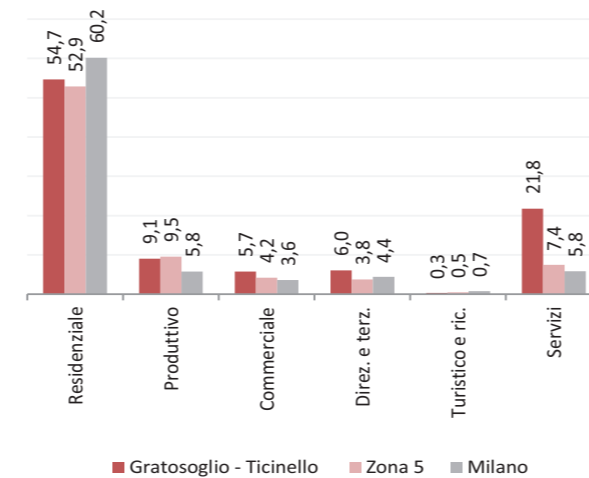
**Produttivo:** **9,1%**  
A Milano: 5,8%

**Commerciale:** **5,7%**  
A Milano: 3,6%

**Direzionale e terziario:** **6,0%**  
A Milano: 4,4%

**Turistico e ricettivo:** **0,3%**  
A Milano: 0,7%

**Servizi:** **21,8%**  
A Milano: 5,8%



### Potenzialità

Il quartiere è dotato di un buon mix di servizi che supportano la residenza: attività sportive, culturali e ricreative, servizi sociali.

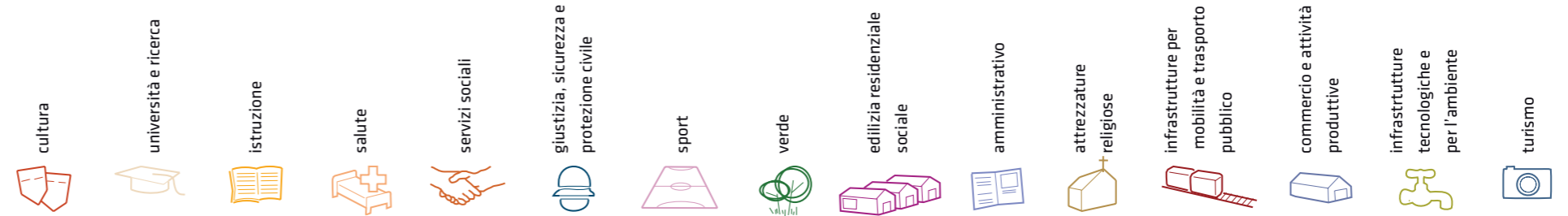
### Problemi

I residenti lamentano una condizione di "marginalità": due campi nomadi, un depuratore ed il dormitorio pubblico.

Considerazioni derivanti dall'analisi dei media (carta stampata e web) e dagli incontri pubblici nel periodo che va da giugno 2007 a giugno 2008.

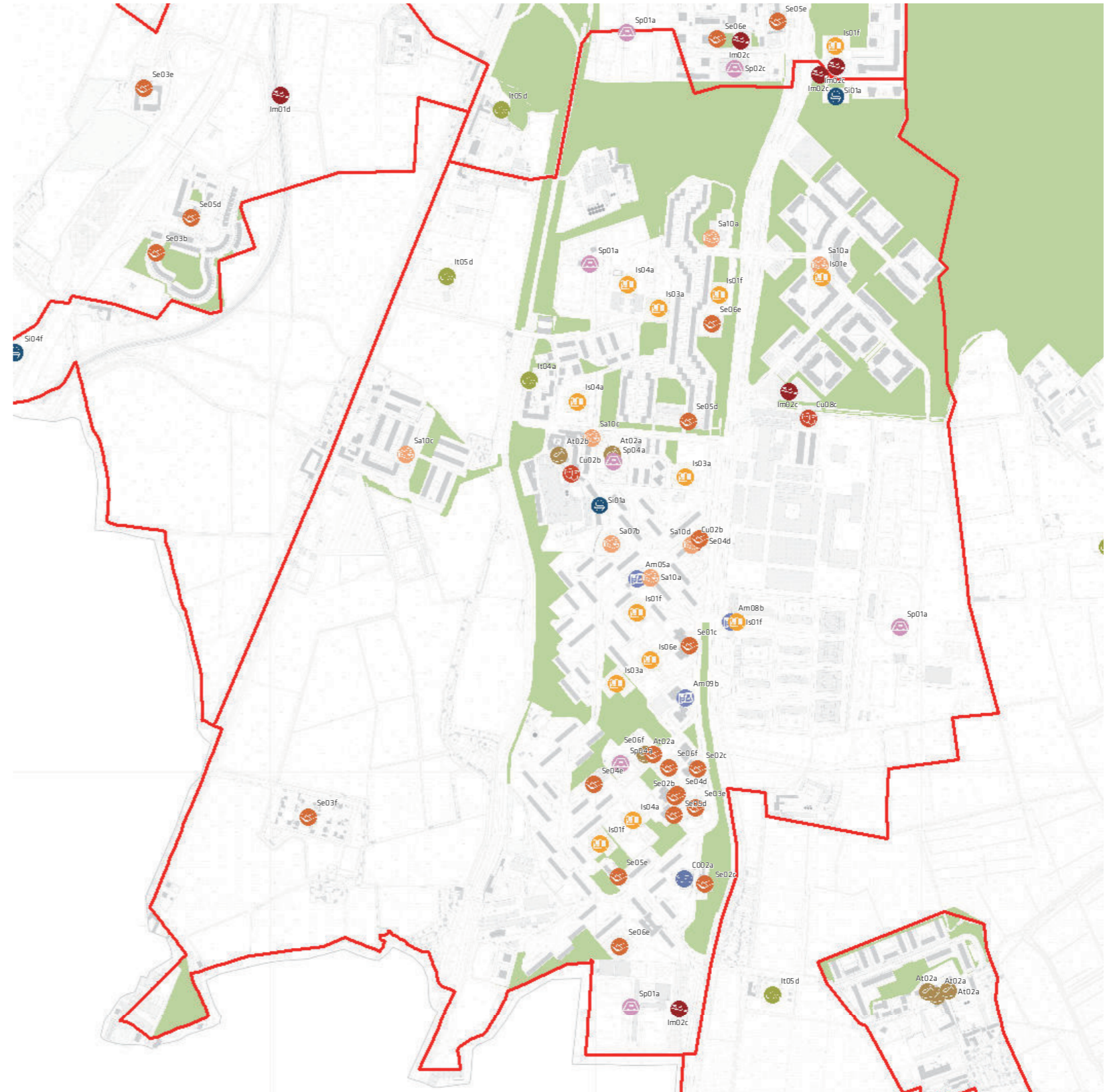
I dati sulla condizione demografica sono di fonte anagrafica (31/12/2015), i dati relativi agli edifici sono di fonte censuaria (2011 - versione provvisoria - i dati definitivi sono in corso di elaborazione)

# servizi esistenti e programmati\*



## Mappatura

- Am01a Borsas
- Am02a Centro cucina e mensa
- Am02b Consigli di Zona
- Am02c Magazzini e depositi
- Am02d Sedi istituzionali comunali
- Am02e Uffici comunali
- Am03a Consolato
- Am05a Poste - Agenzie di base e uffici succursali
- Am06a Sedi istituzionali provinciali
- Am06b Uffici provinciali
- Am07a Sedi istituzionali regionali
- Am07b Uffici regionali
- Am08a Prefettura
- Am08b Uffici, provveditorati e agenzie statali
- Am09a Acqua potabile uffici
- Am09b Edilizia residenziale uffici
- Am09c Energia elettrica uffici
- Am09d Gas metano uffici
- Am09e Poste e telecomunicazioni uffici
- Am09f Previdenza e assistenza uffici
- Am09g Trasporti e mobilità uffici
- At01a Istituti, opere e fondazioni religiose
- At02a Chiese e santuari cattolici
- At02b Luoghi per il culto e centri di confessioni religiose
- At02c Uffici ecclesastici
- At03a Mercati rionali
- Co02a Mercato floricolo
- Co03c Mercato ittico
- Co03d Mercato ortofrutticolo
- Cu01a Associazioni culturali
- Cu02a Centri sociali e ricreativi
- Cu02b Sedi di associazioni socio-culturali e di categoria
- Cu03a Archivi
- Cu03b Biblioteche Centrali
- Cu03c Biblioteche di quartiere
- Cu03d Specialistiche e di conservazione
- Cu03e Centri di documentazione e altre biblioteche
- Cu04a Centri congressi e sale conferenze
- Cu06b Istituti Culturali e monumenti
- Cu06d Musei
- Cu06e Sedi espositive
- Cu07b Scuola di cinema
- Cu07c Scuola di danza
- Cu07d Scuola di musica
- Cu07e Scuola di teatro
- Cu08a Auditorium
- Cu08b Polifunzionale
- Cu08c Teatro
- Ed02b Residenza in locazione a canone convenzionato
- Ed02d Residenza pubblica
- Ed02e Residenza per studenti
- Gi01a Istituti penali
- Gi01b Istituti penali minorili
- Gi02a Tribunali
- Gi02c Uffici giudiziari
- Im01a Aeroporti
- Im01b Scali e depositi ferroviari
- Im01c Stazioni ferroviarie
- Im01d Stazioni MM
- Im02a Parcheggi pertinenziali
- Im02c Parcheggi pubblici esterni alla carreggiata
- Im02d Parcheggi pubblici d'interscambio
- Im02e Parcheggi pubblici per i grandi servizi pubblici
- It01a Depositi autobus, tram e metropolitana
- It01b Depositi e autorimesse (Gestione rifiuti)
- It02a Impianti e sezioni distaccate acqua potabile
- It03a Cabine e impianti gas metano
- It03b Cogeneratori gas metano
- It04a Cabine elettriche
- It04c Stazioni e sottostazioni elettriche
- It04d Unità e poli operativi distribuzione energia elettrica
- It05a Impianti di raccolta rifiuti
- It05c Smaltimento rifiuti
- It05d Impianti smaltimento e recupero rifiuti
- It06a Depuratori
- It06b Sgrigliatori
- Is01a Centro giochi
- Is01b Centro prima infanzia
- Is01e Micronido
- Is01f Nidi d'infanzia
- Is01g Nido aziendale
- Is01h Nido famiglia
- Is02a Scuole di formazione professionale
- Is03a Scuole per l'infanzia
- Is03b Scuole per l'infanzia speciali
- Is03c Scuole per l'infanzia straniere
- Is04a Scuole primarie
- Is04b Scuole primarie speciali
- Is04c Scuole primarie straniere
- Is05a Scuole secondarie inferiori
- Is05b Scuole secondarie inferiori speciali
- Is05c Scuole secondarie inferiori straniere
- Is06a Conservatorio
- Is06b Istituto d'Arte
- Is06c Istituto istruzione superiore
- Is06d Istituto magistrale
- Is06e Istituto professionale
- Is06f Istituto tecnico
- Is06g Liceo
- Is06h Perito
- Is07a Centri di Formazione
- Is07c Enti accreditati di formazione professionale
- Is07d Fondazione Scuole Civiche
- Is08a Tempo per le famiglie
- Sa01a Canile
- Sa02a Centri di psicologia del bambino
- Sa02c Centri ASL
- Sa02d Ufficio Relazione con il Pubblico e Direzioni ASL
- Sa02e Unità tutela dei minori
- Sa03a Cimiteri
- Sa04a Pronto soccorso e pronto intervento
- Sa05a Servizi di medicina di laboratorio
- Sa06a Struttura ospedaliera
- Sa07a Consultori Pediatrici
- Sa07b Strutture ambulatoriali
- Sa08a Strutture di ricovero e cura
- Sa09a Strutture psichiatriche
- Sa10a Farmacie
- Sa10b Medici di Medicina Generale
- Sa10c Pediatri libera scelta
- Sa10d Veterinari
- Se02a Centri aggregativi multifunzionali
- Se02b Centri aggregazione giovanili
- Se02c Centri socio ricreativi culturali per anziani
- Se03b Servizi Comunali di accesso per adulti
- Se03c Servizi Comunali specialistici per adulti
- Se03d Servizi di Assistenza Domiciliare per adulti
- Se03e Servizi Residenziali per adulti
- Se03f Servizi Territoriali per adulti
- Se04b Servizi Comunali di accesso per anziani
- Se04c Servizi Comunali specialistici per anziani
- Se04d Servizi di Assistenza Domiciliare per anziani
- Se04e Servizi Residenziali per anziani
- Se04f Servizi Territoriali per anziani
- Se05a Servizi Comunali di accesso per disabili
- Se05b Servizi Comunali specialistici per disabili
- Se05c Servizi di Assistenza Domiciliare per disabili
- Se05d Servizi Residenziali per disabili
- Se05e Servizi Territoriali per disabili
- Se06b Servizi Comunali di accesso per minori
- Se06c Servizi Comunali specialistici per minori
- Se06d Servizi di Assistenza Domiciliare per minori
- Se06e Servizi Residenziali per minori
- Se06f Servizi Territoriali per minori
- Si01a Carabinieri - Caserme e stazioni
- Si01b Carabinieri - Centro detentivo per la permanenza temporanea e assis
- Si01c Carabinieri - Comandi e uffici
- Si02a Forze Armate - Caserme e impianti
- Si02b Forze Armate - Comandi
- Si02c Forze Armate - Scuola militare
- Si03a Guardia di Finanza - Comandi interregionali e regionali
- Si03b Guardia di Finanza - Gruppi e Compagnie
- Si03c Guardia di Finanza - Nuclei regionali e provinciali polizia tributaria
- Si03d Guardia di Finanza - Nuclei speciali
- Si04a Polizia di Stato - Caserme e commissariati
- Si04b Polizia di Stato - Comandi e Posti di P.S.
- Si04c Polizia di Stato - Scuola P.S.
- Si04d Polizia Ferroviaria
- Si04e Polizia frontiera
- Si04f Polizia stradale
- Si04g Questura
- Si05a Polizia Locale - Autoparco e depositi giudiziari
- Si05b Polizia Locale - Comandi e presidi
- Si05c Polizia Locale - Nuclei
- Si05d Polizia Locale - Scuola polizia municipale
- Si05e Polizia Locale - Sezioni
- Si07a Protezione Civile - Aree di esercitazione
- Si07b Protezione Civile - Sedi
- Si08a Vigili del Fuoco - Caserme e uffici
- Sp01a Centri polivalenti
- Sp02b Centri balneari
- Sp02c Centri sportivi
- Sp02e Piscine
- Sp03a Grande impianto
- Sp03c Stadio pubblico o regolato da atto d'asservimento
- Sp04a Strutture sportive oratoriali
- Tu01a Campaggi
- Tu01b Ostelli
- Tu02a Fiera e spazi espositivi
- Un01a Centri ricerca/laboratori di ricerca
- Un02a Accademie e Istituti superiori di studi
- Un02b Incubatori d'impresa
- Un02c Sedi e poli universitari
- Un02d Servizi per studenti
- Ve01a Giardino di quartiere
- Ve01b Giardino pubblico
- Ve01c Parco estensivo
- Ve01d Parco storico
- Ve01e Parco urbano


















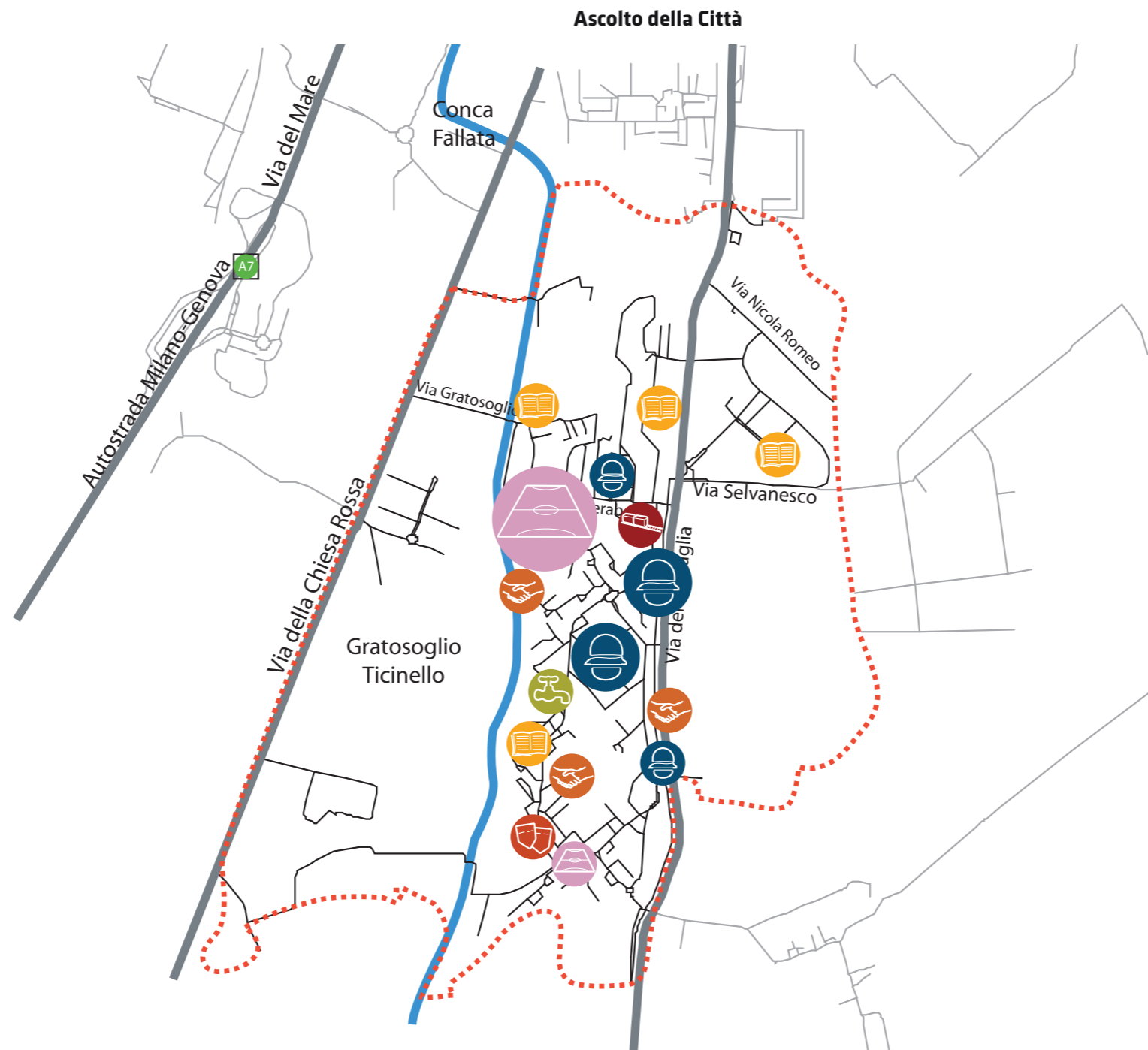
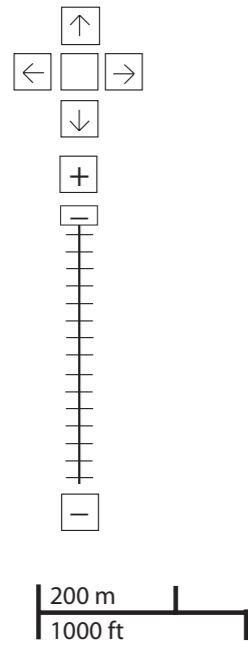
\*Servizi programmati dal Piano Triennale delle Opere Pubbliche (PTOOPP)



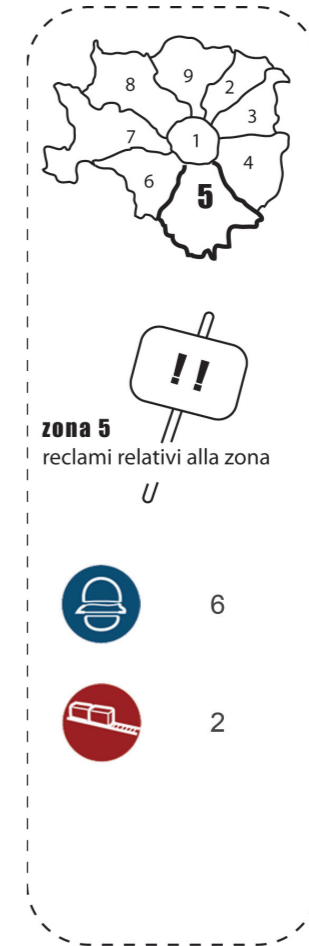


**problemi**

- cultura  

- università e ricerca  

- istruzione  

- salute  

- servizi sociali  

- giustizia, sicurezza e protezione civile  

- sport  

- verde  

- edilizia residenziale sociale  

- amministrativo  

- attrezzature religiose  

- infrastrutture per mobilità e trasporto pubblico  

- commercio e attività produttive  

- infrastrutture tecnologiche e per l'ambiente  

- turismo  



















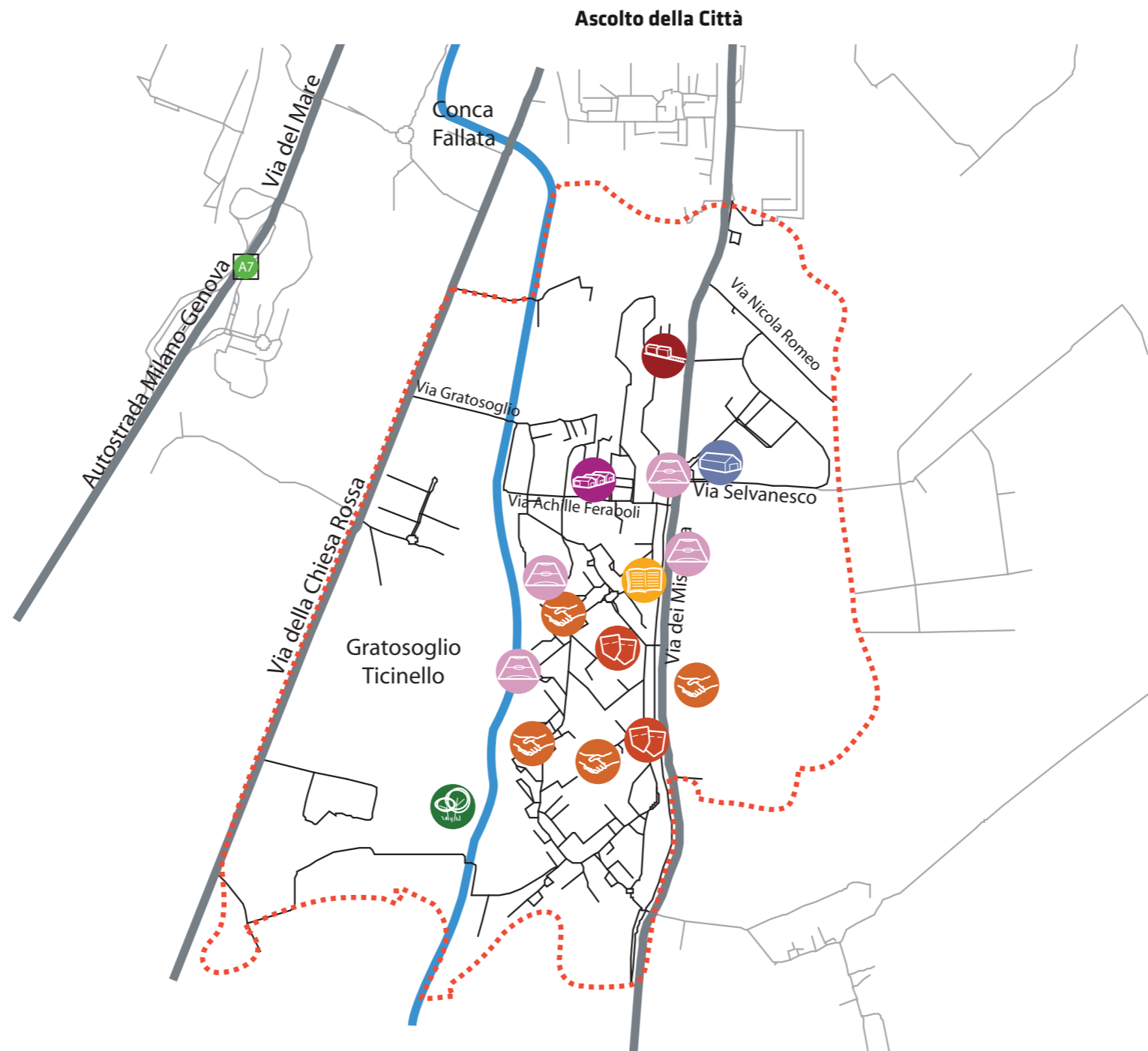
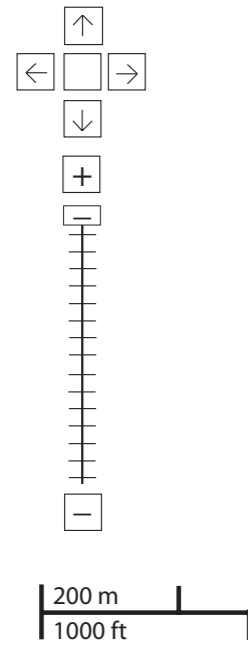
PROBLEMI	potenzialità
----------	--------------



Considerazioni derivanti dall'analisi dei media (carta stampata e web) e dagli incontri pubblici nel periodo che va da giugno 2007 a giugno 2008.

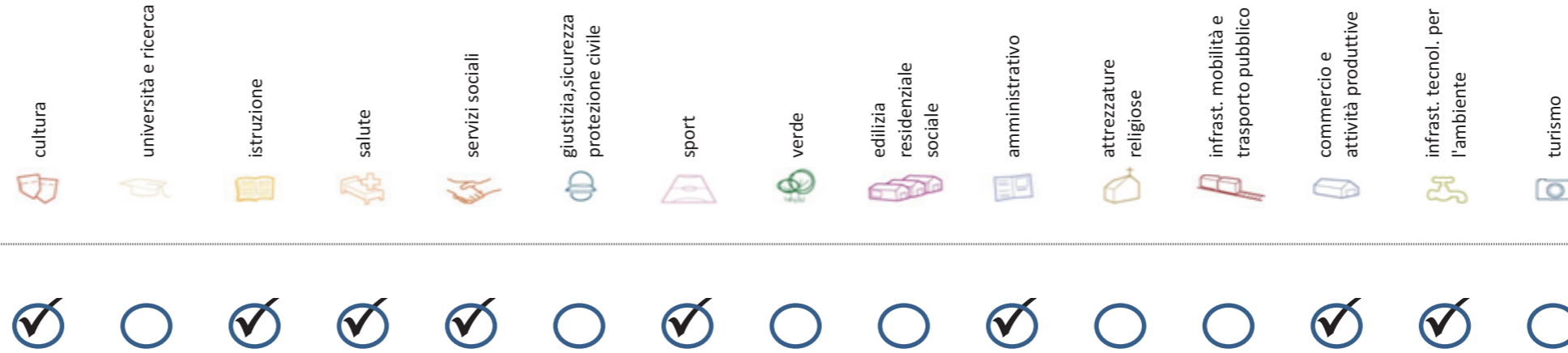
**potenzialità**

- cultura  

- università e ricerca  

- istruzione  

- salute  

- servizi sociali  

- giustizia, sicurezza e protezione civile  

- sport  

- verde  

- edilizia residenziale sociale  

- amministrativo  

- attrezzature religiose  

- infrastrutture per mobilità e trasporto pubblico  

- commercio e attività produttive  

- infrastrutture tecnologiche e per l'ambiente  

- turismo  




Considerazioni derivanti dall'analisi dei media (carta stampata e web) e dagli incontri pubblici nel periodo che va da giugno 2007 a giugno 2008.

## Soddisfazione del bisogno di servizi



Servizi di natura territoriale per cui è possibile misurare il livello di soddisfazione del bisogno in rapporto ai bacini di utenza potenziale

Esprime la quota di popolazione residente nel NIL che, essendo potenzialmente target del servizio, **rischia di non essere servita sulla base dell'offerta presente.**

Ha la funzione di ponderare il bisogno potenzialmente insoddisfatto rilevato "entro il NIL" rispetto al complessivo bisogno del servizio espresso a livello cittadino.

Indice sintetico che quantifica il **livello di criticità potenziale del NIL** per il servizio sulla base delle due precedenti misure. La scala va da **0 (bisogno soddisfatto)** a **5 (segnale d'attenzione)**.

Per la metodologia completa si veda il documento **"Il Piano dei Servizi del Comune di Milano – Metodologia e analisi del bisogno di servizi"**

Categoria	Tipologia di servizio	% di bisogno non soddisfatto entro il NIL	% di bisogno non soddisfatto del NIL rispetto al bisogno cittadino	Livello di criticità da 0 a 5
Cultura	Biblioteche di quartiere	99,0%	4,6%	5
	Nidi d'infanzia	24,4%	1,1%	2
Istruzione	Scuole per l'infanzia	81,7%	1,7%	4
	Scuole primarie	34,5%	3,4%	3
	Scuole sec. di I grado	61,6%	6,5%	5
Salute	Consultori pediatrici	41,0%	1,0%	1
	Strutture ambulatoriali	37,0%	2,1%	1
	Farmacie	43,6%	18,3%	4
	Medici di med. generale	41,0%	15,0%	5
Commercio e att. produttive	Pediatri di libera scelta	86,6%	3,0%	5
	Mercati rionali coperti	58,9%	1,4%	2

Categoria	Tipologia di servizio	% di bisogno non soddisfatto entro il NIL	% di bisogno non soddisfatto del NIL rispetto al bisogno cittadino	Livello di criticità da 0 a 5
Servizi sociali	CAM	20,0%	0,8%	1
	CAG	27,1%	1,1%	1
Sport	CSRCA	17,0%	0,8%	1
	Centri sportivi Calcio	35,4%	1,2%	1
	Centri sportivi	35,4%	1,8%	1
	Palestre	100,0%	3,2%	4
Amministrativo	Piscine coperte	20,1%	2,8%	1
	Strut. sport. oratoriali	16,1%	1,9%	1
	Sedi di Milano semplice	100,0%	1,6%	3
Infrast. tecnol. per l'ambiente	Uffici postali	43,4%	2,3%	2
	Riciclerie	100,0%	5,0%	4

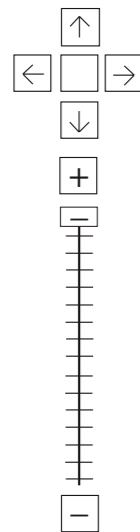
## indicatori territoriali

Analisi delle superfici	Analisi mobilità	Analisi esercizi di vicinato	Caratteristiche NIL
<p><b>Superficie Totale</b> (estensione areale totale, al lordo delle strade) 331,3 ha</p> <p>Aree in trasformazione da PGT -</p> <p>Superficie coperta / ha 11,4 % / 37,8 ha</p> <p>Superficie coperta ERP/ ha -</p> <p>Aree a verde / ha -</p>	<p><b>Mezzi pubblici</b> Numero fermate metro (FNM, Passante) 0 Numero fermate mezzi di superficie 32 pari a 0,1 unità/ha</p> <p><b>Mobilità Ambiente</b> Piste ciclabili - Superficie sosta veicoli -</p>	<p>Numero di esercizi di vicinato 92 pari a 0,3 unità/ha</p> <p>Numero di esercizi commerciali media struttura di vendita 4 pari a 0,01 unità/ha</p> <p>Numero di esercizi commerciali grande struttura di vendita 1,0 unità</p> <p>Numero di pubblici esercizi 33 pari a 0,1 unità/ha</p> <p>Superficie di vendita di esercizi di vicinato per unità di superficie territoriale 18 mq/ha pari a 0,3 mq/ab</p> <p>Superficie di vendita per esercizi di media distribuzione per unità di superficie 8 mq/ha pari a 0,1 mq/ab</p> <p>Numero imprese (2007) 37 unità</p>	<p>Presenza servizi sovra NIL -</p> <p>Presenza barriere fisiche (che rendono chiuso il NIL) -</p>

# trasformazioni in corso

Denominazione	St	superficie lorda di pavimento						
		totale	residenza	commercio	terziario	ricettivo	produttivo	funzioni compatibili
7 Aree PRERP - Chiesa Rossa	-	2000	2000	-	-	-	-	-
PRECU 5 Ronchetto delle Rane	165673	68816	39051	100	-	-	600	29065
C.15.02 PZ 73 bis	-	-	-	-	-	-	-	-

stima della popolazione a fine insediamento																			
classi d'età													n° componenti						
0-2	3-5	6-10	11-13	14-16	17-18	19-24	25-34	35-44	45-54	55-64	65-74	75+	Tot	1	2	3	4	5+	Tot
3	2	3	2	1	1	3	9	12	7	4	3	1	51	5	5	5	4	1	20
-	-	-	-	-	-	-	-	-	-	-	-	-	-	-	-	-	-	-	-
-	-	-	-	-	-	-	-	-	-	-	-	-	-	-	-	-	-	-	-

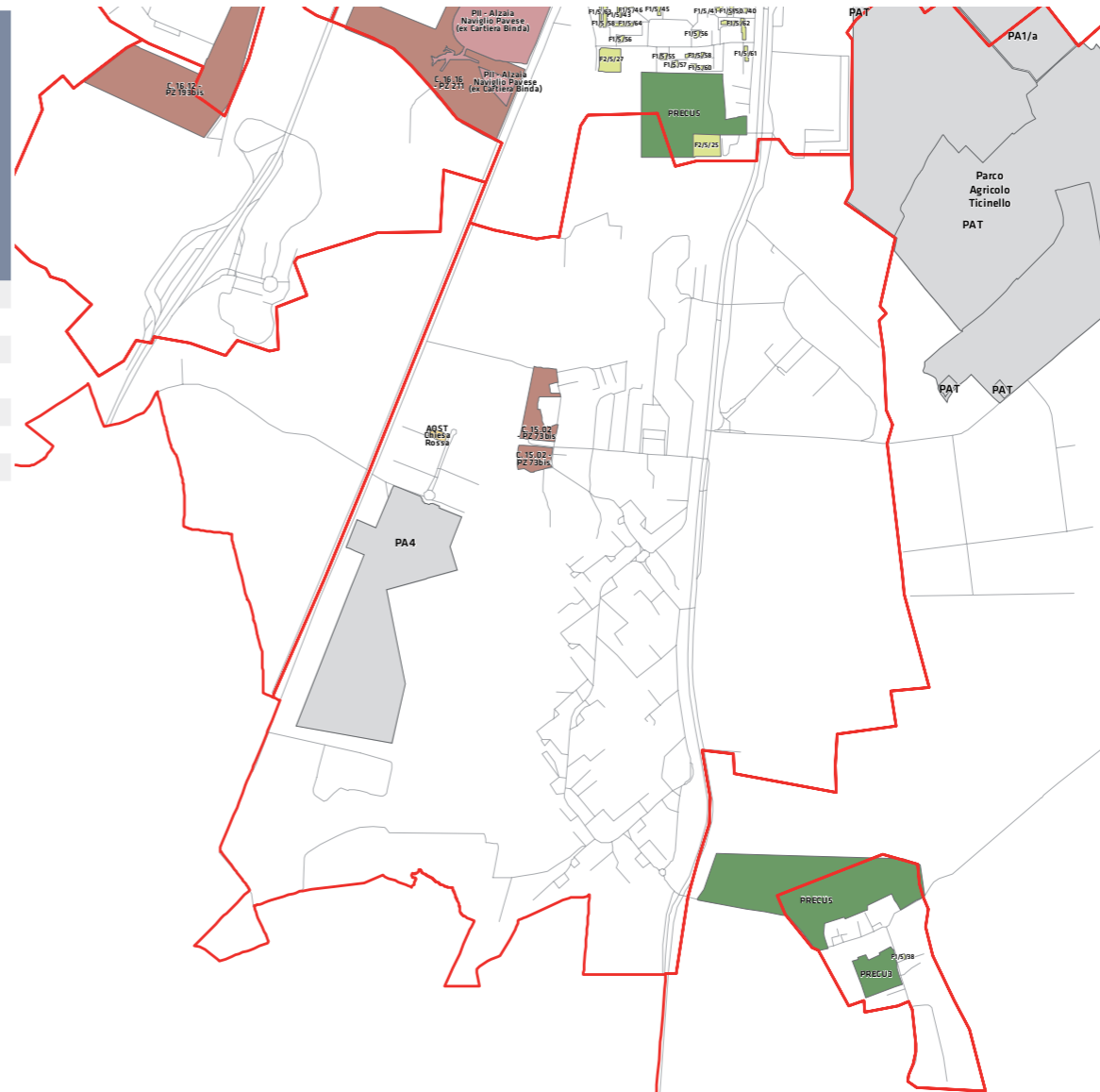


200 m  
1000 ft

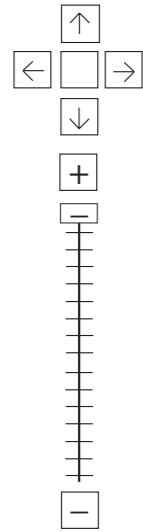
**Legenda**

- Rete stradale
- Perimetri NIL
- ATU
- Piano delle alienazioni
- Accordi di Programma
- Accordo Quadro
- Bando
- Convenzione
- Istanza
- Progetti viabilistici Expo
- PA
- PA Obbligatorie
- PCC in deroga
- PII e opere esterne
- PIR
- PRECU
- PRU
- Protocollo di Intesa
- VAR
- Zona C

Nome	Standard totale (mq)	Cessione/asservimento aree	Cessione/asservimento parcheggi	Standard monetizzato (mq)	Standard qualitativo (tipologia)	Standard qualitativo (mq eq.)	Opere aggiuntive	Urbanizzazione primaria/secondaria

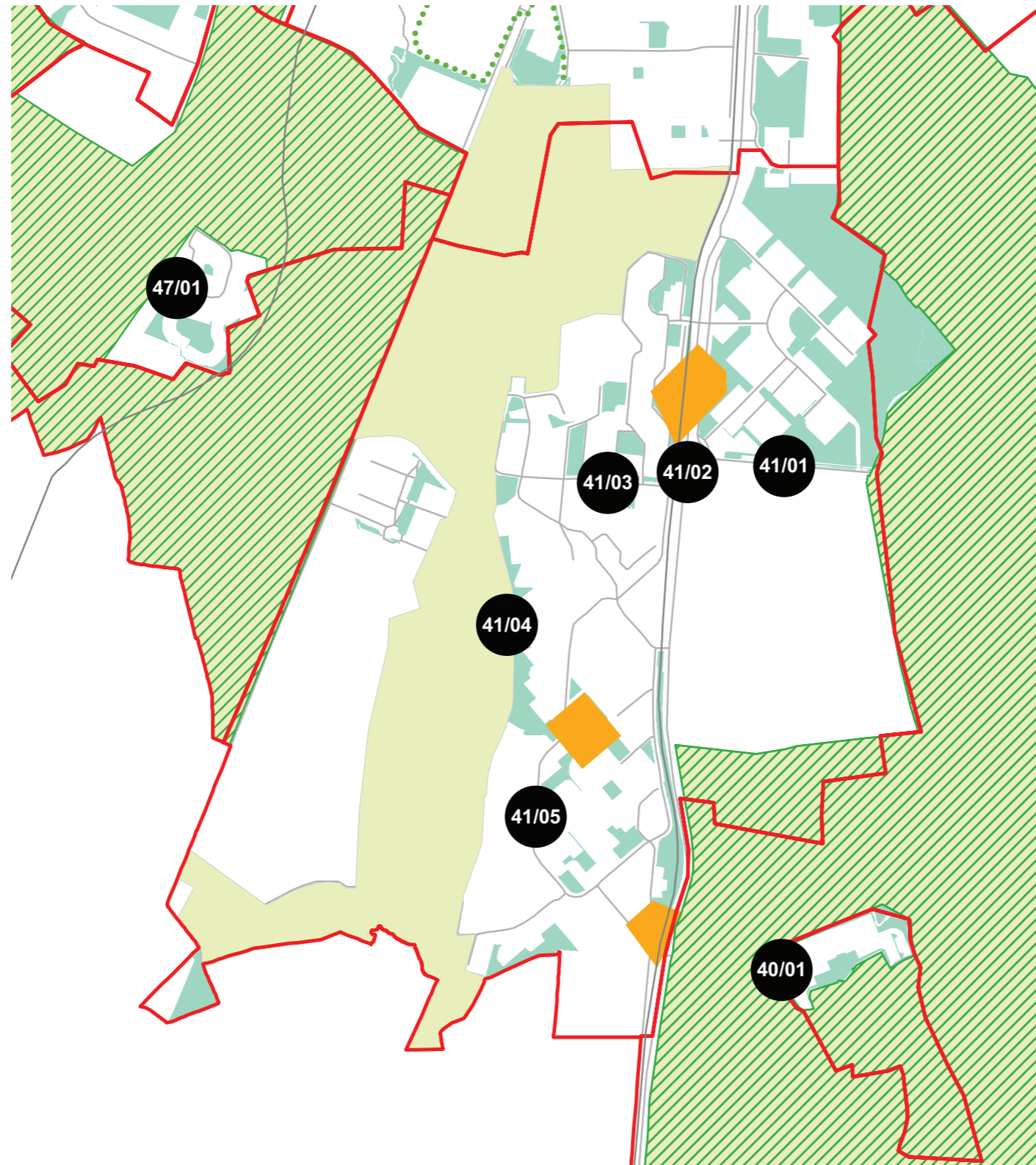


## progettazione locale



200 m  
1000 ft

- Legenda**
- Rete stradale
  - Perimetri NIL
  - Raggi verdi
  - Verde esistente
  - ▨ Verde programmato
  - Parchi regionali
  - ▨ Aree pedonali
  - ▨ Piani di cintura urbana
  - Ambiti di trasformazione
  - Centralità locali
  - Rete trasporto pubblico esistente
  - - - Rete trasporto pubblico programmato
  - Fermate MM esistenti
  - Fermate MM programmate



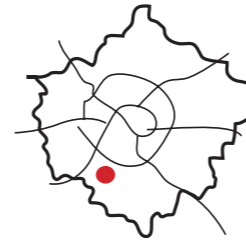
Creazione di percorsi ciclopedonali di collegamento tra il Parco delle Abbazie e il Parco dei Navigli. Riqualificazione delle sponde del canale Lambro con parchi e percorsi ciclo-pedonali. Riqualificazione degli spazi pubblici all'incrocio tra via dei Missaglia, via Feraboli, via Selvanesco e via Baroni come luogo di cerniera e centralità tra Gratosoglio, Le Terrazze, i capannoni artigianali e la viabilità fra Milano e Rozzano.

### Interventi specifici

- 41/01 Via Selvanesco  
Riqualificare e ampliare le superfici pedonali con aree di sosta e superfici verdi
- 41/02 Viale dei Missaglia  
Riqualificare e proteggere i percorsi pedonali di attraversamento
- 41/03 Via Feraboli  
Riqualificare e ampliare le superfici pedonali con aree di sosta e superfici verdi
- 41/04 Sponde del fiume Lambro Meridionale  
Realizzare nuovi spazi pubblici con aree di sosta e superfici verdi
- 41/05 Via Baroni  
Riqualificare e ampliare le superfici pedonali con aree di sosta e superfici verdi



## analisi



localizzazione NIL



mappa del NIL

**Residenti:** **29.921**  
Variazione prevista al 2034: 29124 (-2,7%)

**Densità abitativa (ab/km2):** **9.257**  
Densità prevista al 2034: 9.010

### Struttura per età

**Bambini (0-5):** **1658 (5,5%)**  
Variazione prevista al 2034: 1485 (-10,4%)

**Minorenni (0-17):** **4851 (16,2%)**  
Variazione prevista al 2034: 3935 (-18,9%)

**Giovani (18 - 34):** **5336 (17,8%)**  
Variazione prevista al 2034: 6124 (+14,8%)

**Anziani (65+):** **6750 (22,6%)**  
Variazione prevista al 2034: 7481 (+10,8%)

**"Grandi" anziani (85+):** **1070 (3,6%)**  
Variazione prevista al 2034: 1621 (+51,5%)

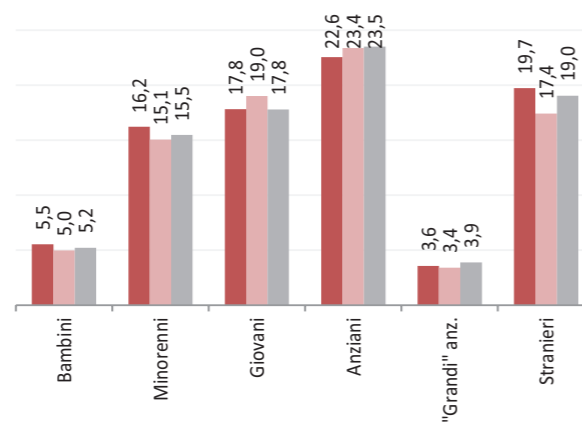
### Popolazione straniera

**Totale stranieri:** **5906 (19,7%)**

**Minorenni tra gli stranieri:** **1347 (22,8%)**

#### Cittadinanze prevalenti (% su totale stranieri)

1° Filippine 1061 (18%)  
2° Egitto 883 (15%)  
3° Perù 413 (7%)



■ Stadera ■ Zona 5 ■ Milano

### Dotazione di servizi

**Dotazione servizi:** **mq**  
Per abitante: mq/ab

**Dotazione minima:** **mq**  
Per abitante: mq/ab

**Dotazione min. Milano:** **mq**  
Per abitante: mq/ab

### Destinazione d'uso degli edifici

**Residenziale:** **51,2%**  
A Milano: 60,2%

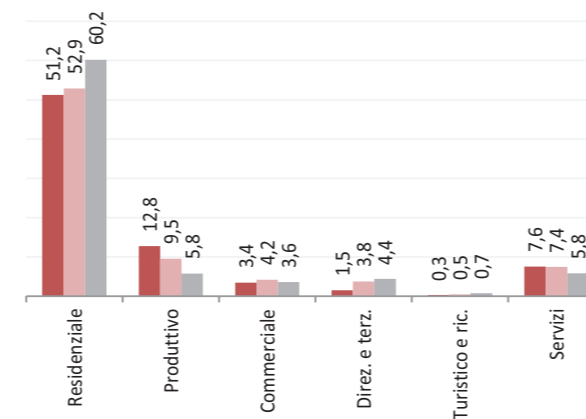
**Produttivo:** **12,8%**  
A Milano: 5,8%

**Commerciale:** **3,4%**  
A Milano: 3,6%

**Direzionale e terziario:** **1,5%**  
A Milano: 4,4%

**Turistico e ricettivo:** **0,3%**  
A Milano: 0,7%

**Servizi:** **7,6%**  
A Milano: 5,8%



■ Stadera ■ Zona 5 ■ Milano

### Potenzialità

Biblioteca in città, una residenza per universitari e la proposta di Urban Store per riqualificare il quartiere.

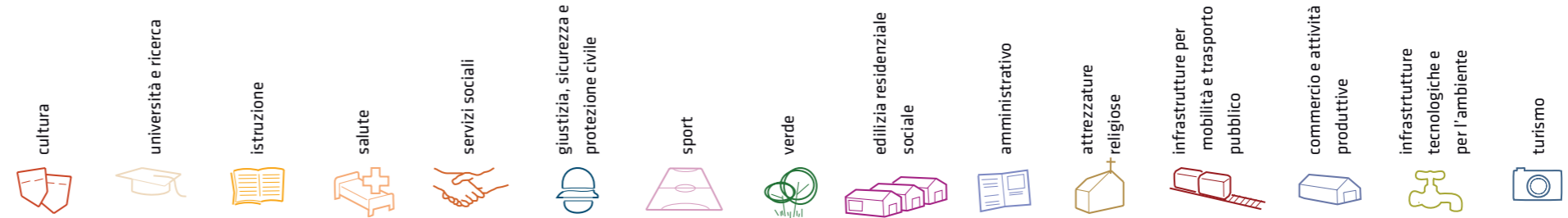
### Problemi

Maggiori problemi di sicurezza per la presenza di campi nomadi abusivi che rappresentano un pericolo per i residenti. Problemi anche riguardo i servizi sociali per la mancanza di sedi stabili.

Considerazioni derivanti dall'analisi dei media (carta stampata e web) e dagli incontri pubblici nel periodo che va da giugno 2007 a giugno 2008.

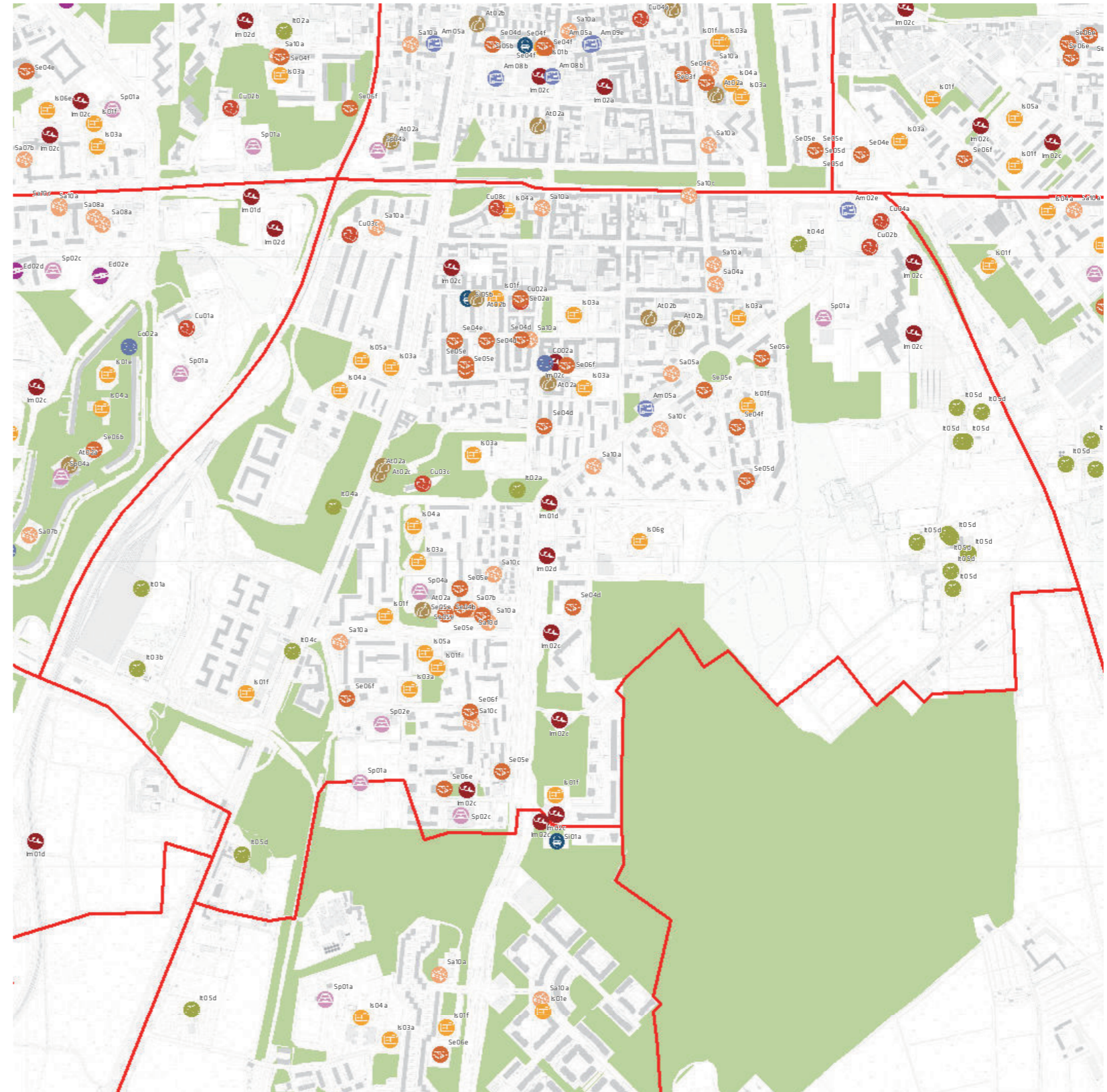


# servizi esistenti e programmati\*



## Mappatura

- Am01a Borsari
- Am02a Centro cucina e mensa
- Am02b Consigli di Zona
- Am02c Magazzini e depositi
- Am02d Sedi istituzionali comunali
- Am02e Uffici comunali
- Am03a Consolato
- Am05a Poste - Agenzie di base e uffici succursali
- Am06a Sedi istituzionali provinciali
- Am06b Uffici provinciali
- Am07a Sedi istituzionali regionali
- Am07b Uffici regionali
- Am08a Prefettura
- Am08b Uffici, provveditorati e agenzie statali
- Am09a Acqua potabile uffici
- Am09b Edilizia residenziale uffici
- Am09c Energia elettrica uffici
- Am09d Gas metano uffici
- Am09e Poste e telecomunicazioni uffici
- Am09f Previdenza e assistenza uffici
- Am09g Trasporti e mobilità uffici
- At01a Istituti, opere e fondazioni religiose
- At02a Chiese e santuari cattolici
- At02b Luoghi per il culto e centri di confessioni religiose
- At02c Oratori e opere parrocchiali
- At03a Uffici ecclesiastici
- Co02a Mercati rionali
- Co03b Mercato floricolo
- Co03c Mercato ittico
- Co03d Mercato ortofrutticolo
- Cu01a Associazioni culturali
- Cu02a Centri sociali e ricreativi
- Cu02b Sedi di associazioni socio-culturali e di categoria
- Cu03a Archivi
- Cu03b Biblioteche Centrali
- Cu03c Biblioteche di quartiere
- Cu03d Specialistiche e di conservazione
- Cu03e Centri di documentazione e altre biblioteche
- Cu04a Centri congressi e sale conferenze
- Cu06b Istituti Culturali e monumenti
- Cu06d Musei
- Cu06e Sedi espositive
- Cu07b Scuola di cinema
- Cu07c Scuola di danza
- Cu07d Scuola di musica
- Cu07e Scuola di teatro
- Cu08a Auditorium
- Cu08b Polifunzionale
- Cu08c Teatro
- Ed02b Residenza in locazione a canone convenzionato
- Ed02d Residenza pubblica
- Ed02e Residenza per studenti
- Gi01a Istituti penali
- Gi01b Istituti penali minorili
- Gi02a Tribunale
- Gi02c Uffici giudiziari
- Im01a Aeroporti
- Im01b Scali e depositi ferroviari
- Im01c Stazioni ferroviarie
- Im01d Stazioni MM
- Im02a Parcheggi pertinenziali
- Im02c Parcheggi pubblici esterni alla carreggiata
- Im02d Parcheggi pubblici d'interscambio
- Im02e Parcheggi pubblici per i grandi servizi pubblici
- It01a Depositi autobus, tram e metropolitana
- It01b Depositi e autorimesse (Gestione rifiuti)
- It02a Impianti e sezioni distaccate acqua potabile
- It03a Cabine e impianti gas metano
- It03b Cogeneratori gas metano
- It04a Cabine elettriche
- It04c Stazioni e sottostazioni elettriche
- It04d Unità e poli operativi distribuzione energia elettrica
- It05a Impianti di raccolta rifiuti
- It05c Smaltimento rifiuti
- It05d Impianti smaltimento e recupero rifiuti
- It06a Depuratori
- It06b Spigolatori
- Is01a Centro giochi
- Is01b Centro prima infanzia
- Is01c Micronido
- Is01d Nidi d'infanzia
- Is01g Nido aziendale
- Is01h Nido famiglia
- Is02a Scuole di formazione professionale
- Is03a Scuole per l'infanzia
- Is03b Scuole per l'infanzia speciali
- Is03c Scuole per l'infanzia straniere
- Is04a Scuole primarie
- Is04b Scuole primarie speciali
- Is04c Scuole primarie straniere
- Is05a Scuole secondarie inferiori
- Is05b Scuole secondarie inferiori speciali
- Is05c Scuole secondarie inferiori straniere
- Is06a Conservatorio
- Is06b Istituto d'Arte
- Is06c Istituto Istruzione superiore
- Is06d Istituto magistrale
- Is06e Istituto professionale
- Is06f Istituto tecnico
- Is06g Liceo
- Is06h Perito
- Is07a Centri di Formazione
- Is07c Enti accreditati di formazione professionale
- Is07d Fondazione Scuole Civiche
- Is08a Tempo per le famiglie
- Sa01a Canile
- Sa02a Centri di psicologia del bambino
- Sa02c Centri ASL
- Sa02d Ufficio Relazione con il Pubblico e Direzioni ASL
- Sa02e Unità tutela dei minori
- Sa03a Cimiteri
- Sa04a Pronto soccorso e pronto intervento
- Sa05a Servizi di medicina di laboratorio
- Sa06a Struttura ospedaliera
- Sa07a Consultori Pediatrici
- Sa07b Strutture ambulatoriali
- Sa08a Strutture di ricovero e cura
- Sa09a Strutture psichiatriche
- Sa10a Farmacie
- Sa10b Medici di Medicina Generale
- Sa10c Pediatri libera scelta
- Sa10d Veterinari
- Se02a Centri aggregativi multifunzionali
- Se02b Centri aggregazione giovanili
- Se02c Centri socio ricreativi culturali per anziani
- Se03b Servizi Comunali di accesso per adulti
- Se03c Servizi Comunali specialistici per adulti
- Se03d Servizi di Assistenza Domiciliare per adulti
- Se03e Servizi Residenziali per adulti
- Se03f Servizi Territoriali per adulti
- Se04b Servizi Comunali di accesso per anziani
- Se04c Servizi Comunali specialistici per anziani
- Se04d Servizi di Assistenza Domiciliare per anziani
- Se04e Servizi Residenziali per anziani
- Se04f Servizi Territoriali per anziani
- Se05a Servizi Comunali di accesso per disabili
- Se05b Servizi Comunali specialistici per disabili
- Se05c Servizi di Assistenza Domiciliare per disabili
- Se05d Servizi Residenziali per disabili
- Se05e Servizi Territoriali per disabili
- Se06b Servizi Comunali di accesso per minori
- Se06c Servizi Comunali specialistici per minori
- Se06d Servizi di Assistenza Domiciliare per minori
- Se06e Servizi Residenziali per minori
- Se06f Servizi Territoriali per minori
- SI01a Carabinieri - Caserme e stazioni
- SI01b Carabinieri - Centro detentivo per la permanenza temporanea e assis
- SI01c Carabinieri - Comandi e uffici
- SI02a Forze Armate - Caserme e impianti
- SI02b Forze Armate - Comandi
- SI02c Forze Armate - Scuola militare
- SI03a Guardia di Finanza - Comandi interregionali e regionali
- SI03b Guardia di Finanza - Gruppi e Compagnie
- SI03c Guardia di Finanza - Nuclei regionali e provinciali polizia tributaria
- SI03d Guardia di Finanza - Nuclei speciali
- SI04a Polizia di Stato - Caserme e commissariati
- SI04b Polizia di Stato - Comandi e Posti di P.S.
- SI04c Polizia di Stato - Scuola P.S.
- SI04d Polizia Ferroviaria
- SI04e Polizia frontiera
- SI04f Polizia stradale
- SI04g Questura
- SI05a Polizia Locale - Autoparco e depositi giudiziari
- SI05b Polizia Locale - Comandi e presidi
- SI05c Polizia Locale - Nuclei
- SI05d Polizia Locale - Scuola polizia municipale
- SI05e Polizia Locale - Sezioni
- SI07a Protezione Civile - Aree di esercitazione
- SI07b Protezione Civile - Sedi
- SI08a Vigili del Fuoco - Caserma e uffici
- Sp01a Centri polivalenti
- Sp02b Centri balneari
- Sp02c Centri sportivi
- Sp02e Piscine
- Sp03a Grande impianto
- Sp03c Stadio pubblico o regolato da atto d'asservimento
- Sp04a Strutture sportive oratoriali
- Tu01a Campeggi
- Tu01b Ostelli
- Tu02a Fiera e spazi espositivi
- Un01a Centri ricerca/laboratori di ricerca
- Un02a Accademie e Istituti superiori di studi
- Un02b Incubatori d'impresa
- Un02c Sedi e poli universitari
- Un02d Servizi per studenti
- Ve01a Giardino di quartiere
- Ve01b Giardino pubblico
- Ve01c Parco estensivo
- Ve01d Parco storico
- Ve01e Parco urbano

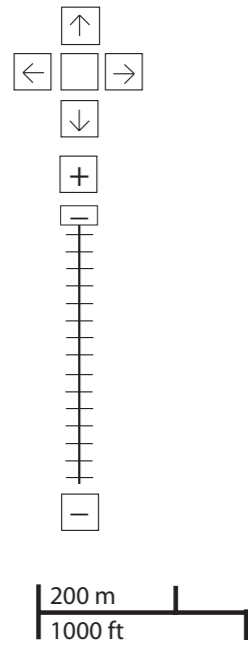


\*Servizi programmati dal Piano Triennale delle Opere Pubbliche (PTOOPP)

<b>TOT. (mq)</b>	7.596	112.878	0	5.473	0	67.735	3.451	3.667	23.166	139.841	308.996
di cui <b>SERVIZI INDISPENSABILI (mq)</b>	6.451	112.878	0	5.473	0	67.735	3.451	-	23.166	139.841	308.996
<i>Offerta complessiva servizi</i>											
Cu02a	Is01f	Sa04a	Se02a	St05b	Sp01a	Am02a	At01a	Im01d	It01a	Ve01a	
Cu02b	Is03a	Sa05a	Se02c		Sp02c	Am02e	At02a	Im02a (sotteraneo)	It02a	Ve01b	
Cu03c	Is04a	Sa07b	Se03b		Sp02e	Am05a	At02b	Im02c	It03b	Ve01c	
Cu04a	Is05a	Sa10a	Se04b		Sp04a	Am09c	At02c	Im02c (sotteraneo)	It04a		
Cu08c	Is06f	Sa10c	Se04d					Im02c (sotteraneo)	It04c		
	Is06g	Sa10d	Se04e					Im02d	It04d		
	Is07a		Se04f						It05d		
			Se05d								
			Se05e								
			Se06e								
			Se06f								

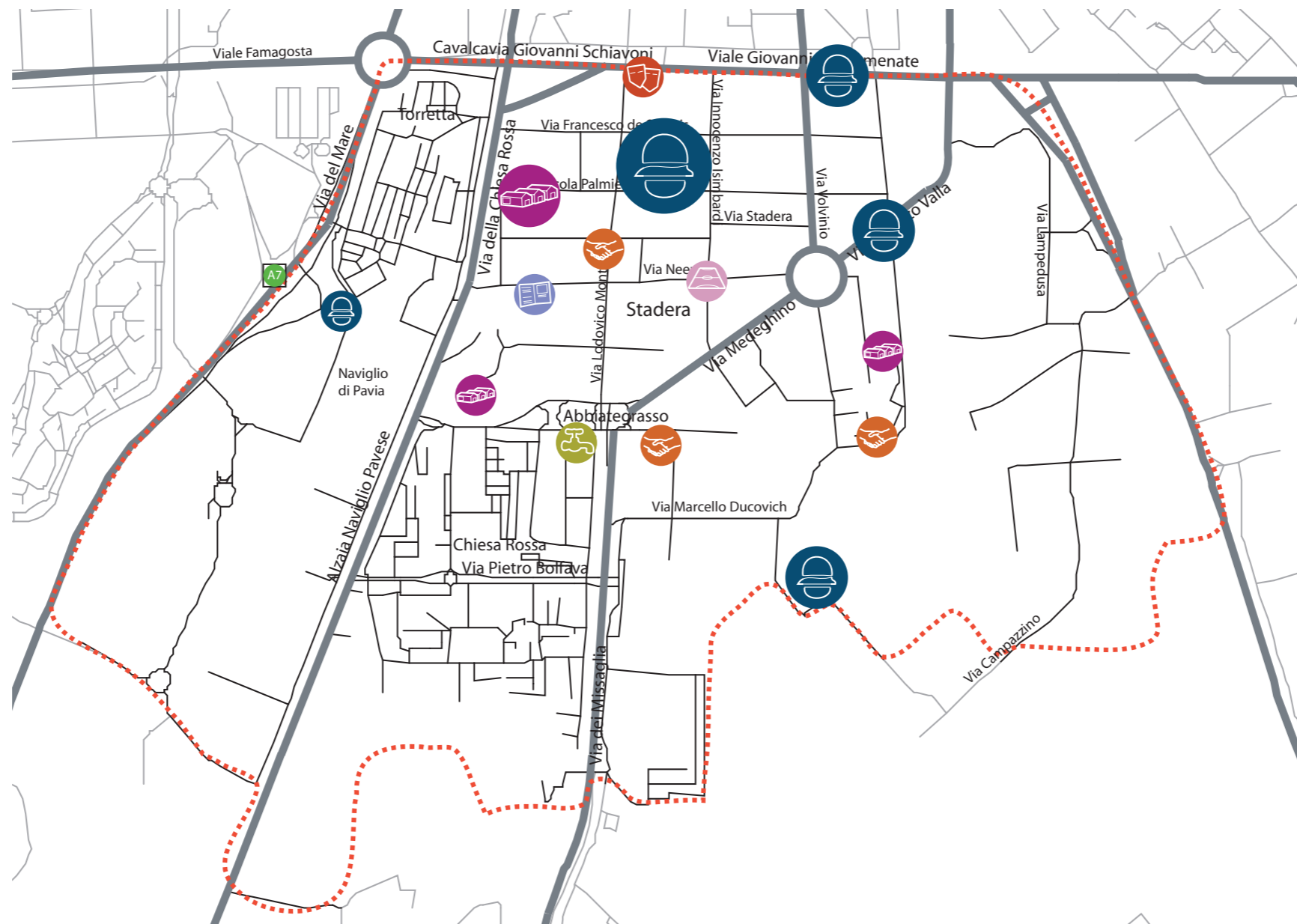
**problemi**

- cultura
- università e ricerca
- istruzione
- salute
- servizi sociali
- giustizia, sicurezza e protezione civile
- sport
- verde
- edilizia residenziale sociale
- amministrativo
- attrezzature religiose
- infrastrutture per mobilità e trasporto pubblico
- commercio e attività produttive
- infrastrutture tecnologiche e per l'ambiente
- turismo



**Ascolto della Città**

PROBLEMI	potenzialità
----------	--------------


















**zona 5**  
reclami relativi alla zona

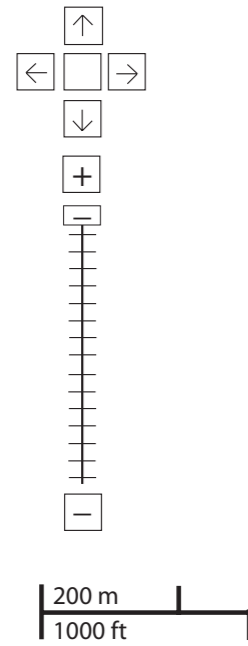
6

2

Considerazioni derivanti dall'analisi dei media (carta stampata e web) e dagli incontri pubblici nel periodo che va da giugno 2007 a giugno 2008.

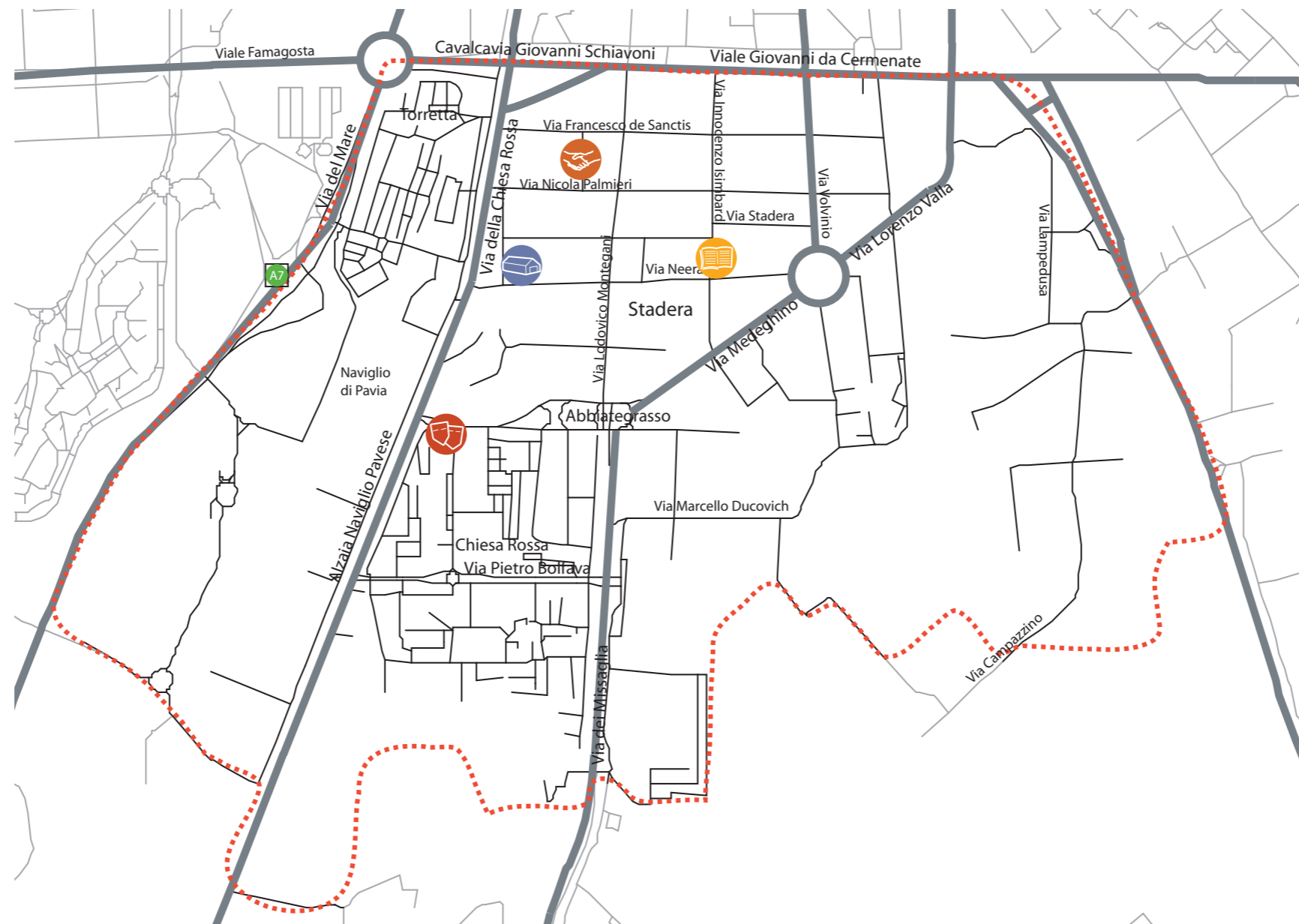
**potenzialità**

- cultura  

- università e ricerca  

- istruzione  

- salute  

- servizi sociali  

- giustizia, sicurezza e protezione civile  

- sport  

- verde  

- edilizia residenziale sociale  

- amministrativo  

- attrezzature religiose  

- infrastrutture per mobilità e trasporto pubblico  

- commercio e attività produttive  

- infrastrutture tecnologiche e per l'ambiente  

- turismo  




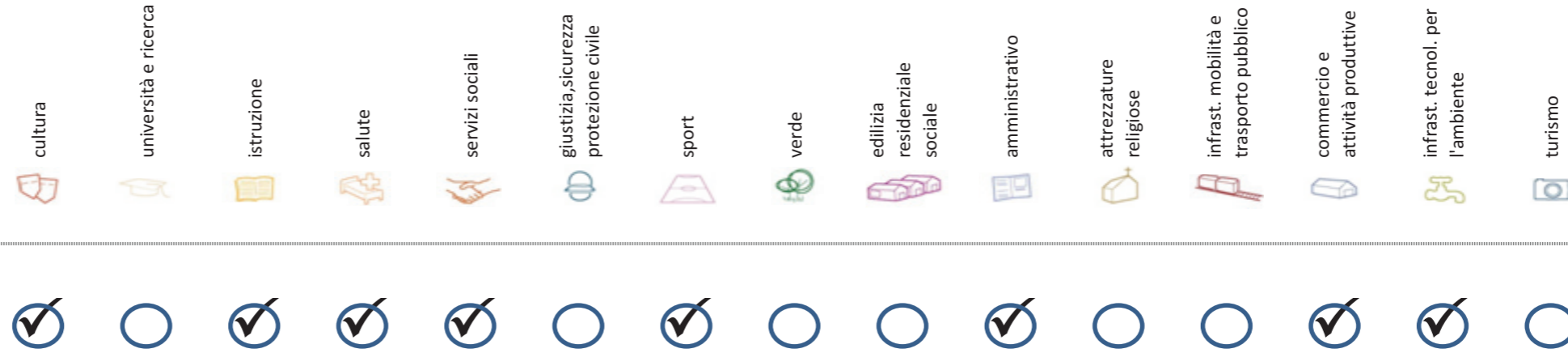
**Ascolto della Città**

problemi **POTENZIALITA'**



Considerazioni derivanti dall'analisi dei media (carta stampata e web) e dagli incontri pubblici nel periodo che va da giugno 2007 a giugno 2008.

## Soddisfazione del bisogno di servizi



Servizi di natura territoriale per cui è possibile misurare il livello di soddisfazione del bisogno in rapporto ai bacini di utenza potenziale

Esprime la quota di popolazione residente nel NIL che, essendo potenzialmente target del servizio, **rischia di non essere servita sulla base dell'offerta presente.**

Ha la funzione di ponderare il bisogno potenzialmente insoddisfatto rilevato "entro il NIL" **rispetto al complessivo bisogno del servizio espresso a livello cittadino.**

Indice sintetico che quantifica il **livello di criticità potenziale del NIL** per il servizio sulla base delle due precedenti misure. La scala va da **0 (bisogno soddisfatto)** a **5 (segnale d'attenzione)**.

Per la metodologia completa si veda il documento **"Il Piano dei Servizi del Comune di Milano – Metodologia e analisi del bisogno di servizi"**

Categoria	Tipologia di servizio	% di bisogno non soddisfatto entro il NIL	% di bisogno non soddisfatto del NIL rispetto al bisogno cittadino	Livello di criticità da 0 a 5
Cultura	Biblioteche di quartiere	1,2%	0,1%	1
	Nidi d'infanzia	26,7%	2,7%	5
Istruzione	Scuole per l'infanzia	63,1%	2,3%	4
	Scuole primarie	23,1%	3,1%	2
	Scuole sec. di I grado	23,4%	2,4%	2
	Consultori pediatrici	100,0%	3,5%	5
Salute	Strutture ambulatoriali	98,1%	8,3%	5
	Farmacie	22,1%	13,8%	2
	Medici di med. generale	1,1%	0,6%	1
	Pediatri di libera scelta	46,1%	2,4%	3
Commercio e att. produttive	Mercati rionali coperti	26,9%	1,0%	1

Categoria	Tipologia di servizio	% di bisogno non soddisfatto entro il NIL	% di bisogno non soddisfatto del NIL rispetto al bisogno cittadino	Livello di criticità da 0 a 5
Servizi sociali	CAM	0,0%	0,0%	0
	CAG	100,0%	4,5%	5
	CSRCA	100,0%	5,4%	5
Sport	Centri sportivi Calcio	54,3%	2,7%	2
	Centri sportivi	15,5%	1,1%	1
	Palestre	31,7%	1,5%	1
	Piscine coperte	0,0%	0,0%	0
Amministrativo	Strut. sport. oratoriali	26,0%	4,5%	2
	Sedi di Milano semplice	100,0%	2,4%	4
	Uffici postali	42,3%	3,4%	2
Infrast. tecnol. per l'ambiente	Riciclerie	13,1%	1,0%	1

## indicatori territoriali

### Analisi delle superfici

Superficie Totale  
(estensione areale totale, al lordo delle strade)  
ha

Aree in trasformazione da PGT  
% / ha

Superficie coperta / ha  
% / ha

Superficie coperta ERP/ ha  
% / ha

Aree a verde / ha  
% / ha

### Analisi mobilità

Mezzi pubblici  
Numero fermate metro (FNM,  
Passante)  
0  
Numero fermate mezzi di superficie  
pari a unità/ha

Mobilità Ambiente  
Piste ciclabili  
m/ab  
Superficie sosta veicoli

### Analisi esercizi di vicinato

Numero di esercizi di vicinato  
pari a unità/ha

Numero di esercizi commerciali media  
struttura di vendita  
pari a unità/ha

Numero di esercizi commerciali grande  
struttura di vendita  
unità

Numero di pubblici esercizi  
pari a unità/ha

Superficie di vendita di esercizi  
di vicinato per unità di superficie  
territoriale  
mq/ha pari a mq/ab

Superficie di vendita per esercizi  
di media distribuzione per unità di  
superficie  
mq/ha pari a mq/ab

Numero imprese (2007)  
unità

### Caratteristiche NIL

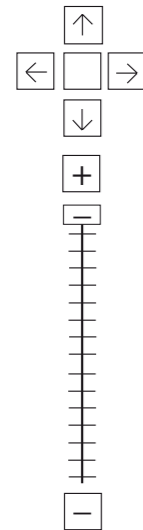
Presenza servizi sovra  
NIL

-

Presenza barriere fisiche  
(che rendono chiuso il NIL)

-

# trasformazioni in corso



200 m  
1000 ft

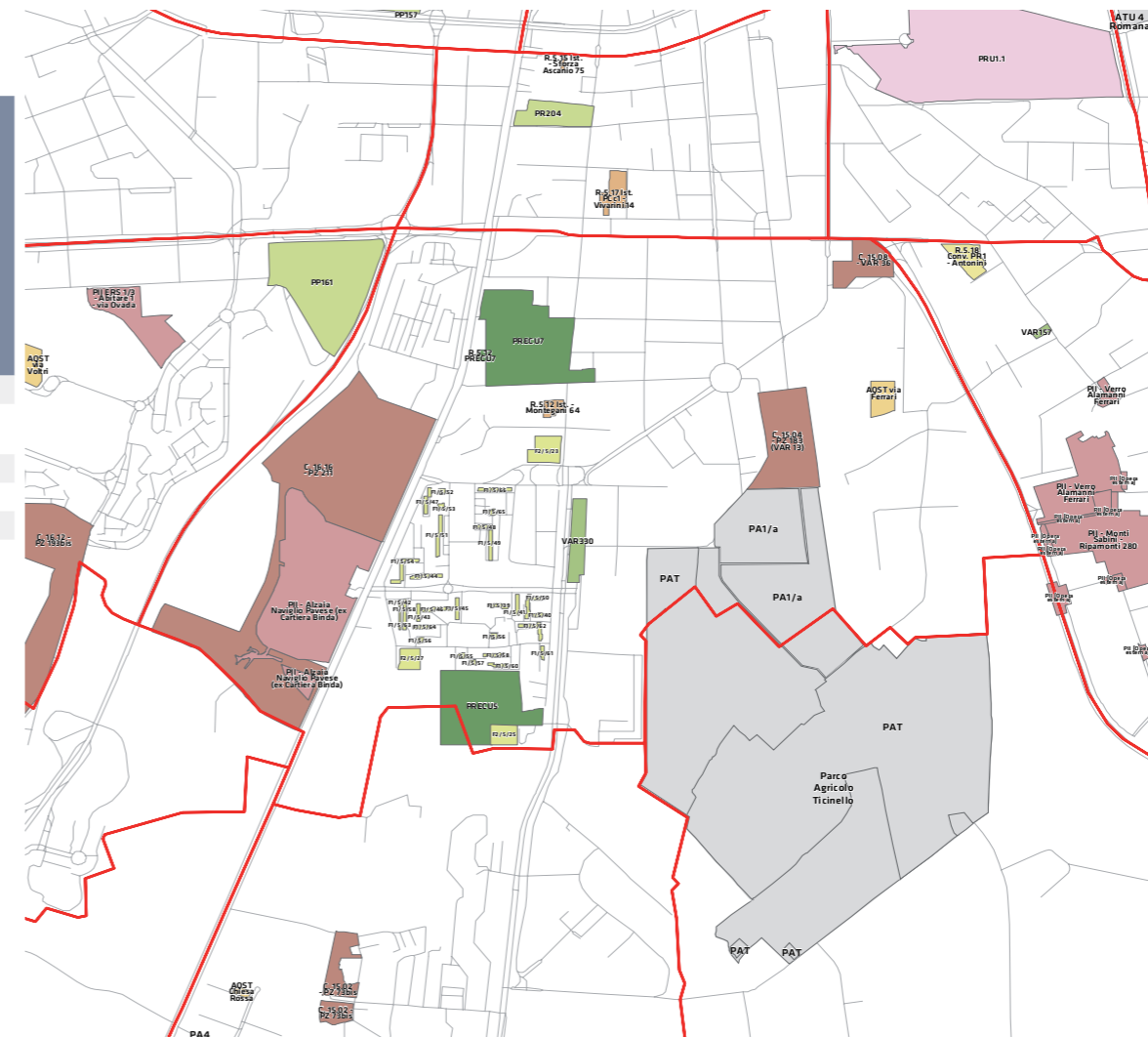
### Legenda

- Rete stradale
- Perimetri NIL
- ATU
- Piano delle alienazioni
- Accordi di Programma
- Accordo Quadro
- Bando
- Convenzione
- Istanza
- Progetti viabilistici Expo
- PA
- PA Obbligatori
- PCC in deroga
- PII e opere esterne
- PIR
- PRECU
- PRU
- Protocollo di Intesa
- VAR
- Zona C

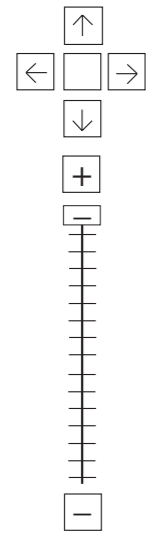
Denominazione	St	superficie lorda di pavimento						funzioni compatibili
		totale	residenza	commercio	terziario	ricettivo	produttivo	
Ist   R.5.12   Montegani 64	-	-	-	-	-	-	-	-
PRECUS Ronchetto delle Rane	165673	68816	39051	100	-	-	600	29065
PRECU7 Q.re Stadera	9662	4304	947	-	-	-	-	3357
Fondaz. housing sociale -via Ferrari	-	6000	6000	-	-	-	-	-
C 15.04 - PZ183 (Lotto MI183)	59700	19500	19500	-	-	-	-	-
C 15.08 - VAR36	-	-	-	-	-	-	-	-
C 16.16 - PZ211 (Lotto 2 MI 211)	-	-	-	-	-	-	-	-
PII Alzaia Naviglio Pavese (ex Binda)	114075	60600	56100	1080	-	-	3420	-
VAR 330 Ple Abbiategrasso	23250	-	-	-	-	-	-	-
Piano delle Alienazioni F1/5/39 al F1/5/58 F1/5/60 al F1/5/66 F2/5/23 F2/5/25 - F2/5/27	-	-	-	-	-	-	-	-

stima della popolazione a fine insediamento													n° componenti						
classi d'età																			
0-2	3-5	6-10	11-13	14-16	17-18	19-24	25-34	35-44	45-54	55-64	65-74	75+	Tot	1	2	3	4	5+	Tot
-	-	-	-	-	-	-	-	-	-	-	-	-	-	-	-	-	-	-	-
-	-	-	-	-	-	-	-	-	-	-	-	-	-	-	-	-	-	-	-
1	1	2	1	1	-	1	4	6	3	2	1	1	24	2	3	2	2	-	9
8	7	10	5	4	2	8	28	36	20	13	8	4	153	15	16	15	12	3	61
-	-	-	-	-	-	-	-	-	-	-	-	-	-	-	-	-	-	-	-
-	-	-	-	-	-	-	-	-	-	-	-	-	-	-	-	-	-	-	-
-	-	-	-	-	-	-	-	-	-	-	-	-	-	-	-	-	-	-	-
76	67	92	49	39	23	72	263	333	182	121	76	38	1432	140	150	142	114	27	573
-	-	-	-	-	-	-	-	-	-	-	-	-	-	-	-	-	-	-	-
-	-	-	-	-	-	-	-	-	-	-	-	-	-	-	-	-	-	-	-

Nome	Standard totale (mq)	Cessione/asservimento aree	Cessione/asservimento parcheggi	Standard monetizzato (mq)	Standard qualitativo (tipologia)	Standard qualitativo (mq eq.)	Opere aggiuntive	Urbanizzazione primaria/secondaria
PRECU7 Q.re Stadera	4175							
PII Alzaia Naviglio Pavese	48910	43400	5410					

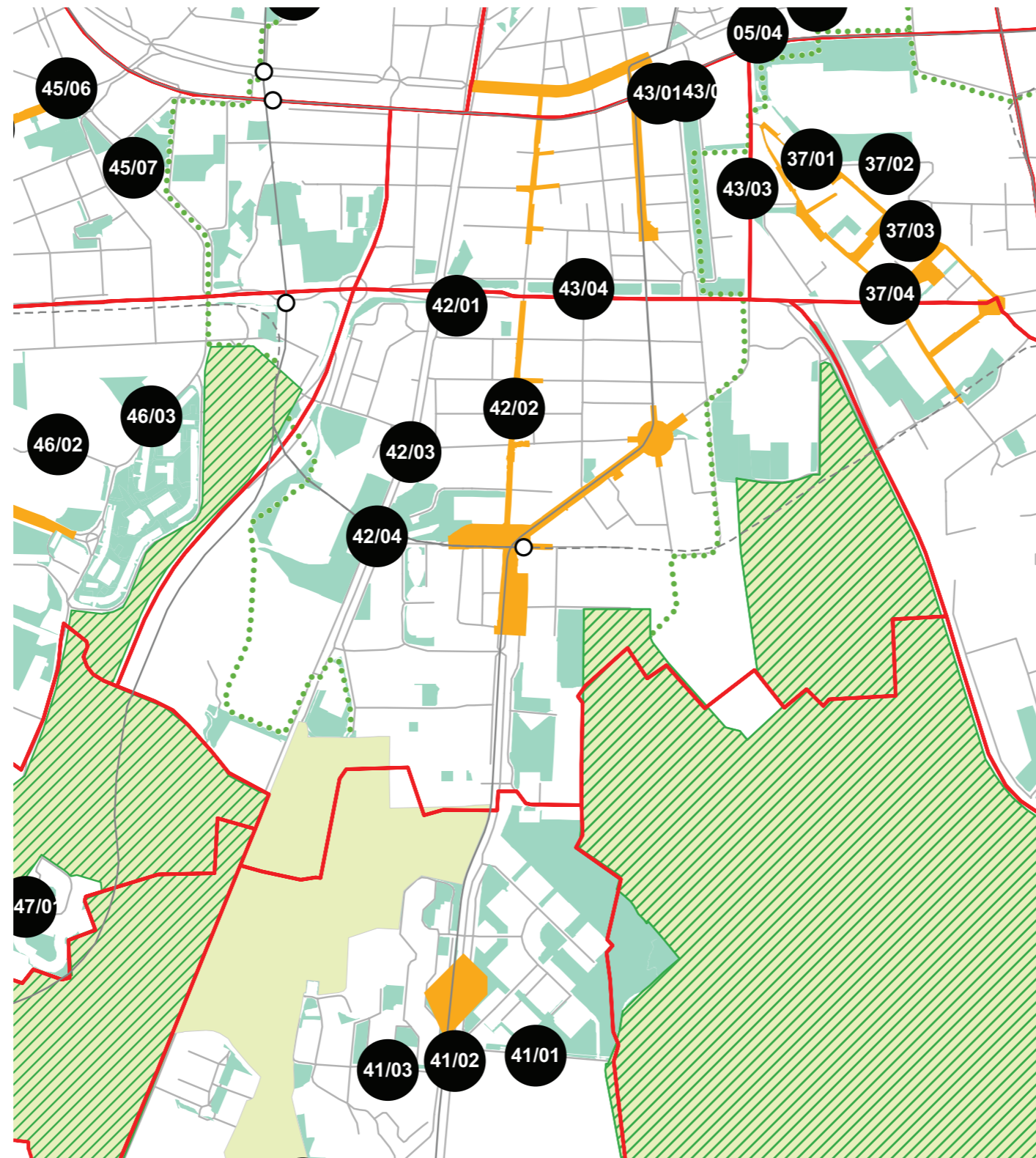


## progettazione locale



200 m  
1000 ft

- Legenda**
- Rete stradale
  - Perimetri NIL
  - ... Raggi verdi
  - Verde esistente
  - Verde programmato
  - Parchi regionali
  - Aree pedonali
  - Piani di cintura urbana
  - Ambiti di trasformazione
  - Centralità locali
  - Rete trasporto pubblico esistente
  - - - Rete trasporto pubblico programmato
  - Fermate MM esistenti
  - Fermate MM programmate



Riqualificazione di via Montegani ampliando e razionalizzando le superfici pedonali. Nuovo ponte pedonale sul Naviglio Pavese in prossimità di via San Domenico Savio per connettere il nuovo quartiere di via Donna Prassede al nucleo storico della Stadera e ai giardini di via Chiesa Rossa. Riqualificazione delle sponde del Naviglio e di Piazzale Francesco Carrara ampliando le superfici pedonali.

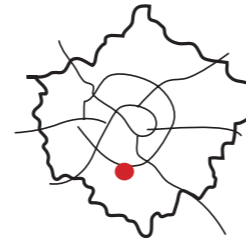
### Interventi specifici

- 42/01 Piazzale Carrara  
Riqualificare e ampliare le superfici pedonali con aree di sosta e superfici verdi
- 42/02 Via Montegani  
Riqualificare e ampliare le superfici pedonali per incentivare il commercio al dettaglio
- 42/03 Via della Chiesa Rossa  
Riqualificare e ampliare le superfici pedonali con aree di sosta e superfici verdi
- 42/04 Ponte pedonale Via San Domenico Savio  
Realizzare nuovi percorsi pedonali di attraversamento





## analisi



localizzazione NIL



mappa del NIL

**Residenti:** **11.469**  
Variazione prevista al 2034: 13315 (+16,1%)

**Densità abitativa (ab/km2):** **14.588**  
Densità prevista al 2034: 16.936

### Struttura per età

**Bambini (0-5):** **515 (4,5%)**  
Variazione prevista al 2034: 523 (+1,6%)

**Minorenni (0-17):** **1407 (12,3%)**  
Variazione prevista al 2034: 1445 (+2,7%)

**Giovani (18 - 34):** **2308 (20,1%)**  
Variazione prevista al 2034: 2947 (+27,7%)

**Anziani (65+):** **2913 (25,4%)**  
Variazione prevista al 2034: 3263 (+12%)

**"Grandi" anziani (85+):** **512 (4,5%)**  
Variazione prevista al 2034: 843 (+64,6%)

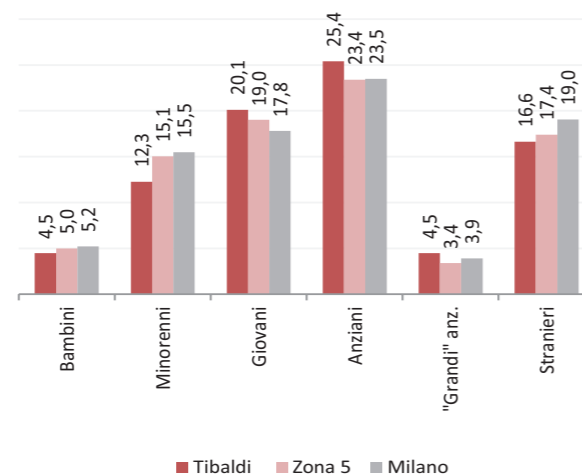
### Popolazione straniera

**Totale stranieri:** **1907 (16,6%)**

**Minorenni tra gli stranieri:** **301 (15,8%)**

**Cittadinanze prevalenti (% su totale stranieri)**

1° Egitto	348 (18,2%)
2° Filippine	295 (15,5%)
3° Perù	141 (7,4%)



### Dotazione di servizi

**Dotazione servizi:** **mq**  
Per abitante: mq/ab

**Dotazione minima:** **mq**  
Per abitante: mq/ab

**Dotazione min. Milano:** **mq**  
Per abitante: mq/ab

### Destinazione d'uso degli edifici

**Residenziale:** **58,7%**  
A Milano: 60,2%

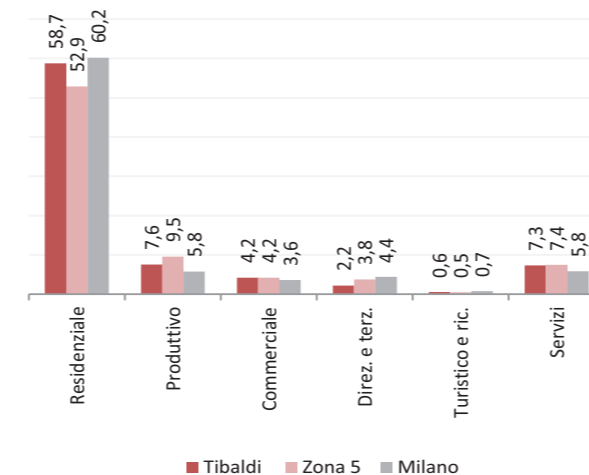
**Produttivo:** **7,6%**  
A Milano: 5,8%

**Commerciale:** **4,2%**  
A Milano: 3,6%

**Direzionale e terziario:** **2,2%**  
A Milano: 4,4%

**Turistico e ricettivo:** **0,6%**  
A Milano: 0,7%

**Servizi:** **7,3%**  
A Milano: 5,8%



### Potenzialità


Progetto di un nuovo edificio nel Parco Ravizza che ospiti attività connesse allo sport.

### Problemi

Il Parco Vettabbia manca di strutture adeguate, ed le sponde del Naviglio Pavese sono degradate. Inoltre, vi sono problemi di abusivismo.

Considerazioni derivanti dall'analisi dei media (carta stampata e web) e dagli incontri pubblici nel periodo che va da giugno 2007 a giugno 2008.

# servizi esistenti e programmati\*


















































## Mappatura

- Am01a Borsa
- Am02a Centro cucina e mensa
- Am02b Consigli di Zona
- Am02c Magazzini e depositi
- Am02d Sedi istituzionali comunali
- Am02e Uffici comunali
- Am03a Consolato
- Am05a Poste - Agenzie di base e uffici succursali
- Am06a Sedi istituzionali provinciali
- Am06b Uffici provinciali
- Am07a Sedi istituzionali regionali
- Am07b Uffici regionali
- Am08a Prefettura
- Am08b Uffici, provveditorati e agenzie statali
- Am09a Acqua potabile uffici
- Am09b Edilizia residenziale uffici
- Am09c Energia elettrica uffici
- Am09d Gas metano uffici
- Am09e Poste e telecomunicazioni uffici
- Am09f Previdenza e assistenza uffici
- Am09g Trasporti e mobilità uffici
- At01a Istituti, opere e fondazioni religiose
- At02a Chiese e santuari cattolici
- At02b Luoghi per il culto e centri di confessioni religiose
- At02c Oratori e opere parrocchiali
- At03a Uffici ecclesiastici
- Co02a Mercati rionali
- Co03b Mercato floricolo
- Co03c Mercato ittico
- Co03d Mercato ortofrutticolo
- Cu01a Associazioni culturali
- Cu02a Centri sociali e ricreativi
- Cu02b Sedi di associazioni socio-culturali e di categoria
- Cu03a Archivi
- Cu03b Biblioteche Centrali
- Cu03c Biblioteche di quartiere
- Cu03d Specialistiche e di conservazione
- Cu03e Centri di documentazione e altre biblioteche
- Cu04a Centri congressi e sale conferenze
- Cu06b Istituti Culturali e monumenti
- Cu06d Musei
- Cu06e Sedi espositive
- Cu07b Scuola di cinema
- Cu07c Scuola di danza
- Cu07d Scuola di musica
- Cu07e Scuola di teatro
- Cu08a Auditorium
- Cu08b Polifunzionale
- Cu08c Teatro
- Ed02b Residenza in locazione a canone convenzionato
- Ed02d Residenza pubblica
- Ed02e Residenza per studenti
- Gi01a Istituti penali
- Gi01b Istituti penali minorili
- Gi02a Tribunali
- Gi02c Uffici giudiziari
- Im01a Aeroporti
- Im01b Scali e depositi ferroviari
- Im01c Stazioni ferroviarie
- Im01d Stazioni MM
- Im02a Parcheggi pertinenziali
- Im02c Parcheggi pubblici esterni alla carreggiata
- Im02d Parcheggi pubblici d'interscambio
- Im02e Parcheggi pubblici per i grandi servizi pubblici
- It01a Depositi autobus, tram e metropolitana
- It01b Depositi e autorimesse (Gestione rifiuti)
- It02a Impianti e sezioni distaccate acqua potabile
- It03a Cabine e impianti gas metano
- It03b Cogeneratori gas metano
- It04a Cabine elettriche
- It04c Stazioni e sottostazioni elettriche
- It04d Unità e poli operativi distribuzione energia elettrica
- It05a Impianti di raccolta rifiuti
- It05c Smaltimento rifiuti
- It05d Impianti smaltimento e recupero rifiuti
- It06a Depuratori
- It06b Spigolatori
- Is01a Centro giochi
- Is01b Centro prima infanzia
- Is01e Micronido
- Is01f Nidi d'infanzia
- Is01g Nido aziendale
- Is01h Nido famiglia
- Is02a Scuole di formazione professionale
- Is03a Scuole per l'infanzia
- Is03b Scuole per l'infanzia speciali
- Is03c Scuole per l'infanzia straniere
- Is04a Scuole primarie
- Is04b Scuole primarie speciali
- Is04c Scuole primarie straniere
- Is05a Scuole secondarie inferiori
- Is05b Scuole secondarie inferiori speciali
- Is05c Scuole secondarie inferiori straniere
- Is06a Conservatorio
- Is06b Istituto d'Arte
- Is06c Istituto istruzione superiore
- Is06d Istituto magistrale
- Is06e Istituto professionale
- Is06f Istituto tecnico
- Is06g Liceo
- Is06h Perito
- Is07a Centri di Formazione
- Is07c Enti accreditati di formazione professionale
- Is07d Fondazione Scuole Civiche
- Is08a Tempo per le famiglie
- Sa01a Canile
- Sa02a Centri di psicologia del bambino
- Sa02c Centri ASL
- Sa02d Ufficio Relazione con il Pubblico e Direzioni ASL
- Sa02e Unità tutela dei minori
- Sa03a Cimiteri
- Sa04a Pronto soccorso e pronto intervento
- Sa05a Servizi di medicina di laboratorio
- Sa06a Struttura ospedaliera
- Sa07a Consultori Pediatrici
- Sa07b Strutture ambulatoriali
- Sa08a Strutture di ricovero e cura
- Sa09a Strutture psichiatriche
- Sa10a Farmacie
- Sa10b Medici di Medicina Generale
- Sa10c Pediatri libera scelta
- Sa10d Veterinari
- Se02a Centri aggregativi multifunzionali
- Se02b Centri aggregazione giovanili
- Se02c Centri socio ricreativi culturali per anziani
- Se03b Servizi Comunali di accesso per adulti
- Se03c Servizi Comunali specialistici per adulti
- Se03d Servizi di Assistenza Domiciliare per adulti
- Se03e Servizi Residenziali per adulti
- Se03f Servizi Territoriali per adulti
- Se04b Servizi Comunali di accesso per anziani
- Se04c Servizi Comunali specialistici per anziani
- Se04d Servizi di Assistenza Domiciliare per anziani
- Se04e Servizi Residenziali per anziani
- Se04f Servizi Territoriali per anziani
- Se05a Servizi Comunali di accesso per disabili
- Se05b Servizi Comunali specialistici per disabili
- Se05c Servizi di Assistenza Domiciliare per disabili
- Se05d Servizi Residenziali per disabili
- Se05e Servizi Territoriali per disabili
- Se06b Servizi Comunali di accesso per minori
- Se06c Servizi Comunali specialistici per minori
- Se06d Servizi di Assistenza Domiciliare per minori
- Se06e Servizi Residenziali per minori
- Se06f Servizi Territoriali per minori
- Si01a Carabinieri - Caserme e stazioni
- Si01b Carabinieri - Centro detentivo per la permanenza temporanea e assis
- Si01c Carabinieri - Comandi e uffici
- Si02a Forze Armate - Caserme e impianti
- Si02b Forze Armate - Comandi
- Si02c Forze Armate - Scuola militare
- Si03a Guardia di Finanza - Comandi interregionali e regionali
- Si03b Guardia di Finanza - Gruppi e Compagnie
- Si03c Guardia di Finanza - Nuclei regionali e provinciali polizia tributaria
- Si03d Guardia di Finanza - Nuclei speciali
- Si04a Polizia di Stato - Caserme e commissariati
- Si04b Polizia di Stato - Comandi e Posti di P.S.
- Si04c Polizia di Stato - Scuola P.S.
- Si04d Polizia Ferroviaria
- Si04e Polizia frontiera
- Si04f Polizia stradale
- Si04g Questura
- Si05a Polizia Locale - Autoparco e depositi giudiziari
- Si05b Polizia Locale - Comandi e presidi
- Si05c Polizia Locale - Nuclei
- Si05d Polizia Locale - Scuola polizia municipale
- Si05e Polizia Locale - Sezioni
- Si07a Protezione Civile - Aree di esercitazione
- Si07b Protezione Civile - Sedi
- Si08a Vigili del Fuoco - Caserma e uffici
- Sp01a Centri polivalenti
- Sp02b Centri balneari
- Sp02c Centri sportivi
- Sp02e Piscine
- Sp03a Grande impianto
- Sp03c Stadio pubblico o regolato da atto d'asservimento
- Sp04a Strutture sportive oratoriali
- Tu01a Campi
- Tu01b Ostelli
- Tu02a Fiera e spazi espositivi
- Un01a Centri ricerca/laboratori di ricerca
- Un02a Accademie e Istituti superiori di studi
- Un02b Incubatori d'impresa
- Un02c Sedi e poli universitari
- Un02d Servizi per studenti
- Ve01a Giardino di quartiere
- Ve01b Giardino pubblico
- Ve01c Parco estensivo
- Ve01d Parco storico
- Ve01e Parco urbano


















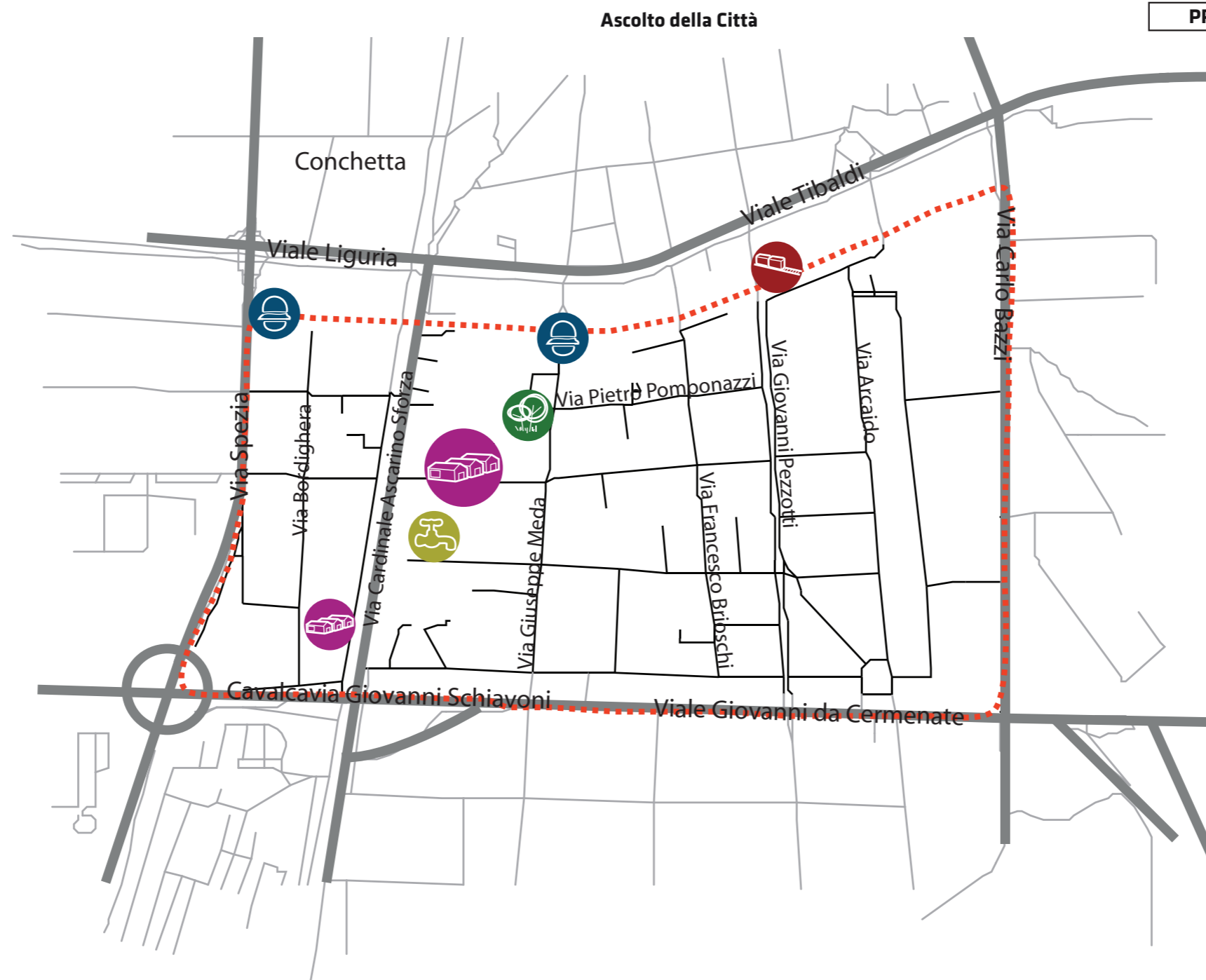
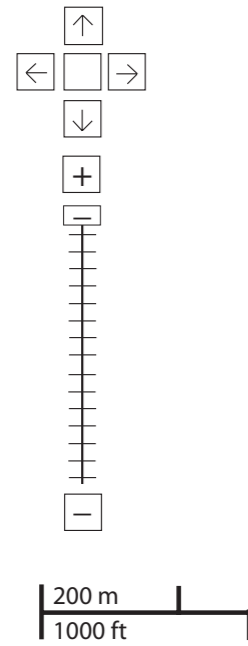
200 m  
1000 ft

\*Servizi programmati dal Piano Triennale delle Opere Pubbliche (PTOOPP)

												
<b>TOT. (mq)</b>	0	14.437	0	25.180	11.231	25.943	0	21.888	8.041	7.549	742	69.196
di cui <b>SERVIZI INDISPENSABILI (mq)</b>	-	14.437	-	25.180	11.231	25.943	-	21.888	-	6.102	-	69.196
<i>Offerta complessiva servizi</i>	 Cu04a	 Is01b  Is01f  Is03a  Is04a  Is05a  Is06d  Is06g	 Sa10a	 Se03b  Se03e  Se03f  Se04d  Se04e  Se04f  Se05d  Se05e  Se06e	 Si05b  Si05d	 Sp01a  Sp04a	 Ed02e	 Am05a  Am08b  Am09a  Am09e	 At01a  At02a  At02b	 Im02a  Im02a (sotteraneo)  Im02c	 It05d	 Ve01a

**problemi**

- cultura  

- università e ricerca  

- istruzione  

- salute  

- servizi sociali  

- giustizia, sicurezza e protezione civile  

- sport  

- verde  

- edilizia residenziale sociale  

- amministrativo  

- attrezzature religiose  

- infrastrutture per mobilità e trasporto pubblico  

- commercio e attività produttive  

- infrastrutture tecnologiche e per l'ambiente  

- turismo  




**PROBLEMI**      potenzialità
















**zona 5**  
reclami relativi alla zona

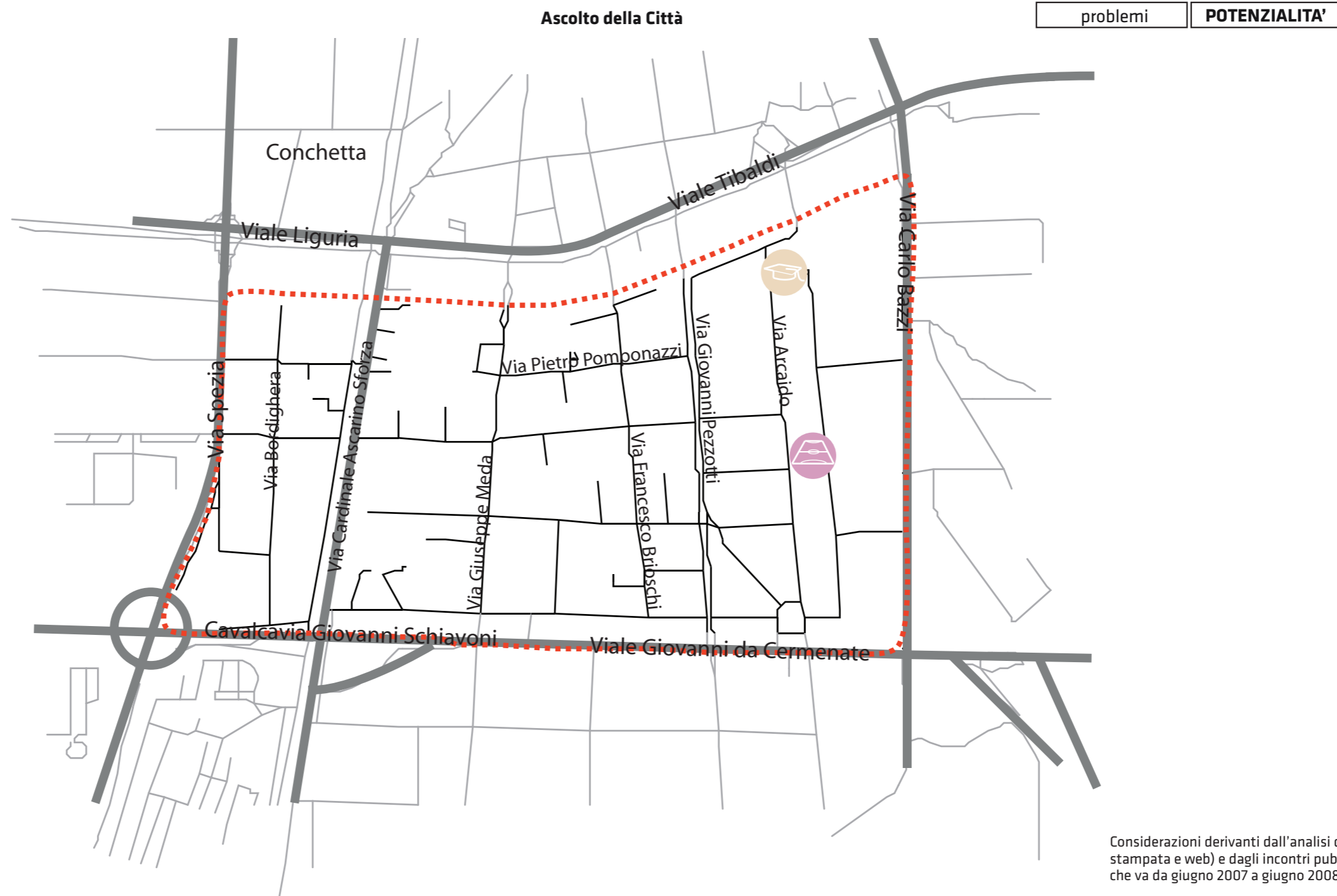
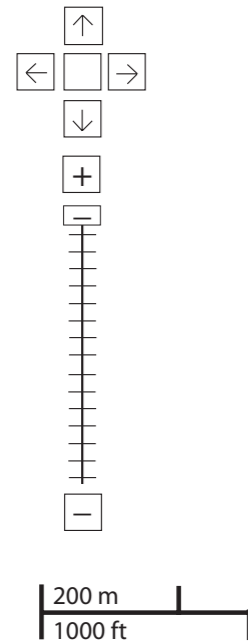
 6

 2

Considerazioni derivanti dall'analisi dei media (carta stampata e web) e dagli incontri pubblici nel periodo che va da giugno 2007 a giugno 2008.

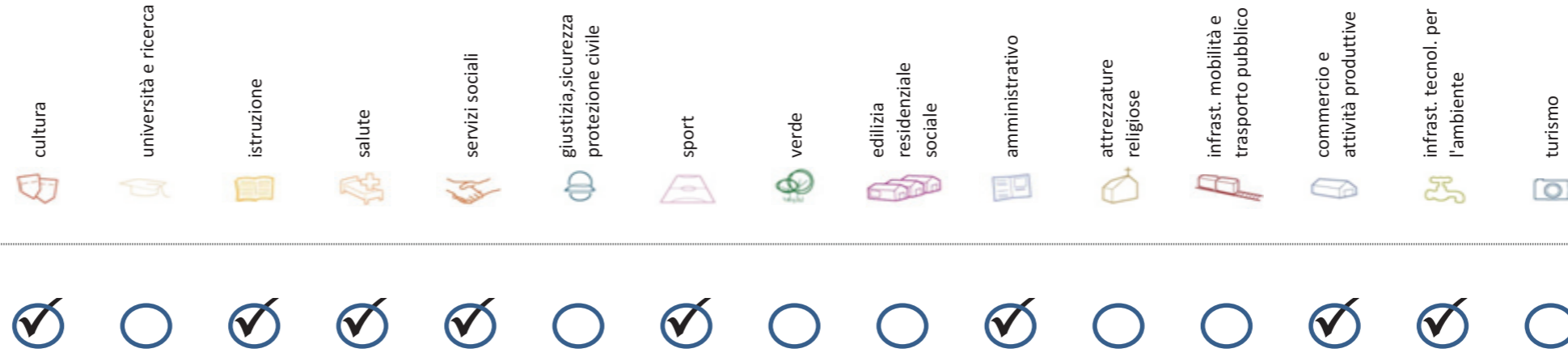
**potenzialità**

- cultura  

- università e ricerca  

- istruzione  

- salute  

- servizi sociali  

- giustizia, sicurezza e protezione civile  

- sport  

- verde  

- edilizia residenziale sociale  

- amministrativo  

- attrezzature religiose  

- infrastrutture per mobilità e trasporto pubblico  

- commercio e attività produttive  

- infrastrutture tecnologiche e per l'ambiente  

- turismo  




Considerazioni derivanti dall'analisi dei media (carta stampata e web) e dagli incontri pubblici nel periodo che va da giugno 2007 a giugno 2008.

## Soddisfazione del bisogno di servizi



Servizi di natura territoriale per cui è possibile misurare il livello di soddisfazione del bisogno in rapporto ai bacini di utenza potenziale

Esprime la quota di popolazione residente nel NIL che, essendo potenzialmente target del servizio, **rischia di non essere servita sulla base dell'offerta presente.**

Ha la funzione di ponderare il bisogno potenzialmente insoddisfatto rilevato "entro il NIL" **rispetto al complessivo bisogno del servizio espresso a livello cittadino.**

Indice sintetico che quantifica il **livello di criticità potenziale del NIL** per il servizio sulla base delle due precedenti misure. La scala va da **0 (bisogno soddisfatto)** a **5 (segnale d'attenzione)**.

Per la metodologia completa si veda il documento **"Il Piano dei Servizi del Comune di Milano – Metodologia e analisi del bisogno di servizi"**

Categoria	Tipologia di servizio	% di bisogno non soddisfatto entro il NIL	% di bisogno non soddisfatto del NIL rispetto al bisogno cittadino	Livello di criticità da 0 a 5
Cultura	Biblioteche di quartiere	0,0%	0,0%	0
	Nidi d'infanzia	28,5%	1,0%	2
Istruzione	Scuole per l'infanzia	58,2%	0,7%	1
	Scuole primarie	17,7%	0,7%	1
	Scuole sec. di I grado	26,4%	1,0%	1
	Consultori pediatrici	100,0%	1,1%	2
Salute	Strutture ambulatoriali	23,1%	0,8%	1
	Farmacie	8,2%	2,1%	1
	Medici di med. generale	0,0%	0,0%	0
	Pediatri di libera scelta	20,6%	0,3%	1
Commercio e att. produttive	Mercati rionali coperti	52,0%	0,8%	1

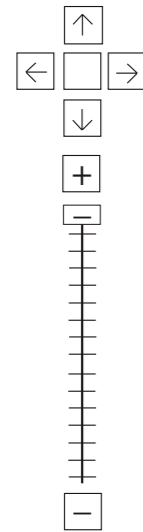
Categoria	Tipologia di servizio	% di bisogno non soddisfatto entro il NIL	% di bisogno non soddisfatto del NIL rispetto al bisogno cittadino	Livello di criticità da 0 a 5
Servizi sociali	CAM	0,0%	0,0%	0
	CAG	100,0%	1,5%	2
	CSRCA	100,0%	2,4%	3
Sport	Centri sportivi Calcio	5,6%	0,1%	1
	Centri sportivi	4,4%	0,1%	1
	Palestre	25,5%	0,5%	1
	Piscine coperte	0,0%	0,0%	0
Amministrativo	Strut. sport. oratoriali	0,0%	0,0%	0
	Sedi di Milano semplice	44,2%	0,4%	1
	Uffici postali	8,2%	0,3%	1
Infrast. tecnol. per l'ambiente	Riciclerie	0,0%	0,0%	0

## indicatori territoriali

Analisi delle superfici	Analisi mobilità	Analisi esercizi di vicinato	Caratteristiche NIL
<p><b>Superficie Totale</b> (estensione areale totale, al lordo delle strade) 78,62 ha</p> <p>Aree in trasformazione da PGT % / ha</p> <p>Superficie coperta / ha 28,10% / 22,1 ha</p> <p>Superficie coperta ERP/ ha % / ha</p> <p>Aree a verde / ha % / ha</p>	<p><b>Mezzi pubblici</b> Numero fermate metro (FNM, Passante) 0 Numero fermate mezzi di superficie 22 pari a 0,28 unità/ha</p> <p><b>Mobilità Ambiente</b> Piste ciclabili m/ab Superficie sosta veicoli</p>	<p>Numero di esercizi di vicinato 133 pari a 1,69 unità/ha</p> <p>Numero di esercizi commerciali media struttura di vendita 6 pari a 0,08 unità/ha</p> <p>Numero di esercizi commerciali grande struttura di vendita 0 unità</p> <p>Numero di pubblici esercizi 51 pari a 0,65 unità/ha</p> <p>Superficie di vendita di esercizi di vicinato per unità di superficie territoriale 73 mq/ha pari a 0,49 mq/ab</p> <p>Superficie di vendita per esercizi di media distribuzione per unità di superficie 41mq/ha pari a 0,28 mq/ab</p> <p>Numero imprese (2007) 106 unità</p>	<p>Presenza servizi sovra NIL -</p> <p>Presenza barriere fisiche (che rendono chiuso il NIL) -</p>



# trasformazioni in corso



200 m  
1000 ft

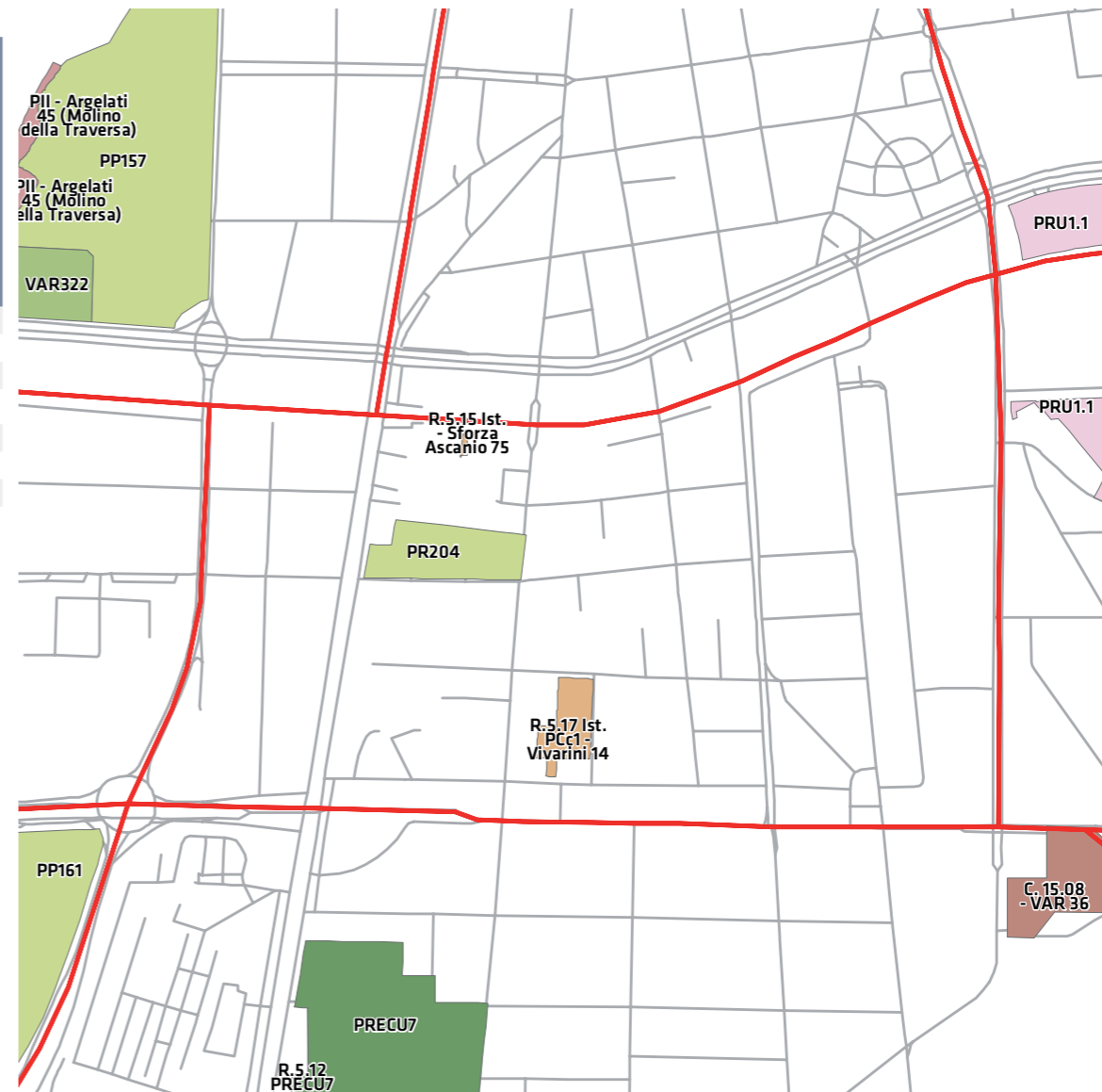
### Legenda

- Rete stradale
- Perimetri NIL
- ATU
- Piano delle alienazioni
- Accordi di Programma
- Accordo Quadro
- Bando
- Convenzione
- Istanza
- Progetti viabilistici Expo
- PA
- PA Obbligatorie
- PCC in deroga
- PII e opere esterne
- PIR
- PRECU
- PRU
- Protocollo di Intesa
- VAR
- Zona C

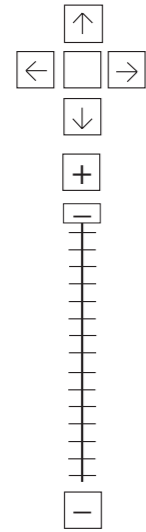
Denominazione	St	superficie lorda di pavimento						
		totale	residenza	commercio	terziario	ricettivo	produttivo	funzioni compatibili
Ist   R.5.15   Sforza Ascanio 75	-	-	-	-	-	-	-	-
Ist   R.5.17   Vivarini 14   PCC1	-	-	-	-	-	-	-	-
PR 204 Q.re Spaventa	-	-	-	-	-	-	-	-

Nome	Standard totale (mq)	Cessione/asservimento aree	Cessione/asservimento parcheggi	Standard monetizzato (mq)	Standard qualitativo (tipologia)	Standard qualitativo (mq eq.)	Opere aggiuntive	Urbanizzazione primaria/secondaria

stima della popolazione a fine insediamento																				
classi d'età													n° componenti							
0-2	3-5	6-10	11-13	14-16	17-18	19-24	25-34	35-44	45-54	55-64	65-74	75+	Tot	1	2	3	4	5+	Tot	
-	-	-	-	-	-	-	-	-	-	-	-	-	-	-	-	-	-	-	-	-
-	-	-	-	-	-	-	-	-	-	-	-	-	-	-	-	-	-	-	-	-
-	-	-	-	-	-	-	-	-	-	-	-	-	-	-	-	-	-	-	-	-



## progettazione locale



200 m  
1000 ft

- Legenda**
- Rete stradale
  - Perimetri NIL
  - ... Raggi verdi
  - Verde esistente
  - Verde programmato
  - Parchi regionali
  - Aree pedonali
  - Piani di cintura urbana
  - Ambiti di trasformazione
  - Centralità locali
  - Rete trasporto pubblico esistente
  - Rete trasporto pubblico programmato
  - Fermate MM esistenti
  - Fermate MM programmate



Riqualificazione delle aree a ridosso della ferrovia e della nuova stazione dei treni. Riqualificazione delle aree di margine e confine con i quartieri limitrofi aumentando i punti di accesso pedonale.

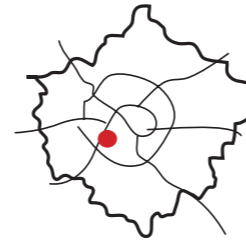
Il NIL è parte di un Ambito di Rinnovamento Urbano. E' da prevedere una riqualificazione generale dell'assetto infrastrutturale esistente.

### Interventi specifici

- 43/01 Via Preda  
Riqualificare e ampliare le superfici pedonali con aree di sosta e superfici verdi
- 43/02 Piazza Caduti del Lavoro  
Riqualificare e ampliare le superfici pedonali con aree di sosta e superfici verdi
- 43/03 Via Bazzi  
Realizzare nuovi percorsi pedonali di attraversamento (via Marchetti, via Kasman)
- 43/04 Viale Cermenate  
Riqualificare e ampliare le superfici pedonali con aree di sosta e superfici verdi



## analisi



localizzazione NIL



mappa del NIL

**Residenti:** **17.080**  
Variazione prevista al 2034: 19678 (+15,2%)

**Densità abitativa (ab/km2):** **11.510**  
Densità prevista al 2034: 13.261

### Struttura per età

**Bambini (0-5):** **1057 (6,2%)**  
Variazione prevista al 2034: 1111 (+5,1%)

**Minorenni (0-17):** **2510 (14,7%)**  
Variazione prevista al 2034: 2713 (+8,1%)

**Giovani (18 - 34):** **3534 (20,7%)**  
Variazione prevista al 2034: 4548 (+28,7%)

**Anziani (65+):** **3420 (20%)**  
Variazione prevista al 2034: 3874 (+13,3%)

**"Grandi" anziani (85+):** **557 (3,3%)**  
Variazione prevista al 2034: 748 (+34,3%)

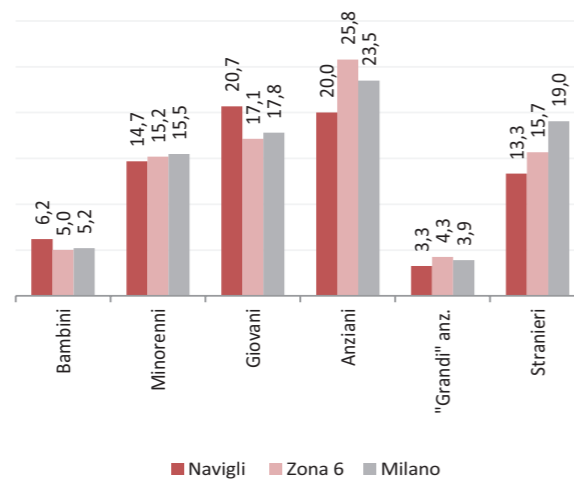
### Popolazione straniera

**Totale stranieri:** **2277 (13,3%)**

**Minorenni tra gli stranieri:** **376 (16,5%)**

#### Cittadinanze prevalenti (% su totale stranieri)

1° Egitto	274	(12%)
2° Filippine	244	(10,7%)
3° Romania	169	(7,4%)



### Dotazione di servizi

**Dotazione servizi:** **mq**  
Per abitante: mq/ab

**Dotazione minima:** **mq**  
Per abitante: mq/ab

**Dotazione min. Milano:** **mq**  
Per abitante: mq/ab

### Destinazione d'uso degli edifici

**Residenziale:** **50,7%**  
A Milano: 60,2%

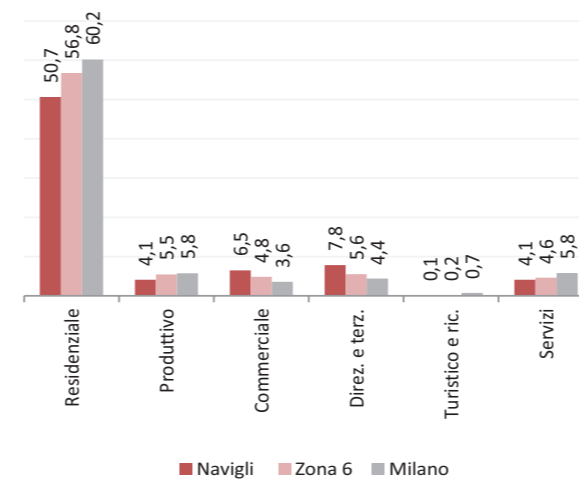
**Produttivo:** **4,1%**  
A Milano: 5,8%

**Commerciale:** **6,5%**  
A Milano: 3,6%

**Direzionale e terziario:** **7,8%**  
A Milano: 4,4%

**Turistico e ricettivo:** **0,1%**  
A Milano: 0,7%

**Servizi:** **4,1%**  
A Milano: 5,8%



### Potenzialità

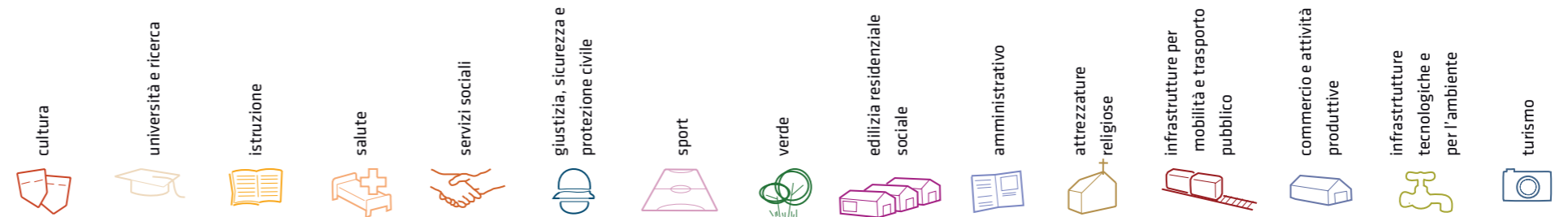
Progetto del Naba di rafforzare la vocazione artistica del quartiere(isola di creatività).

### Problemi

Problemi relativi alla sicurezza, protezione civile e giustizia legati alla microcriminalità e problemi di sanità per il degrado della Darsena.

Considerazioni derivanti dall'analisi dei media (carta stampata e web) e dagli incontri pubblici nel periodo che va da giugno 2007 a giugno 2008.

# servizi esistenti e programmati\*



## Mappatura

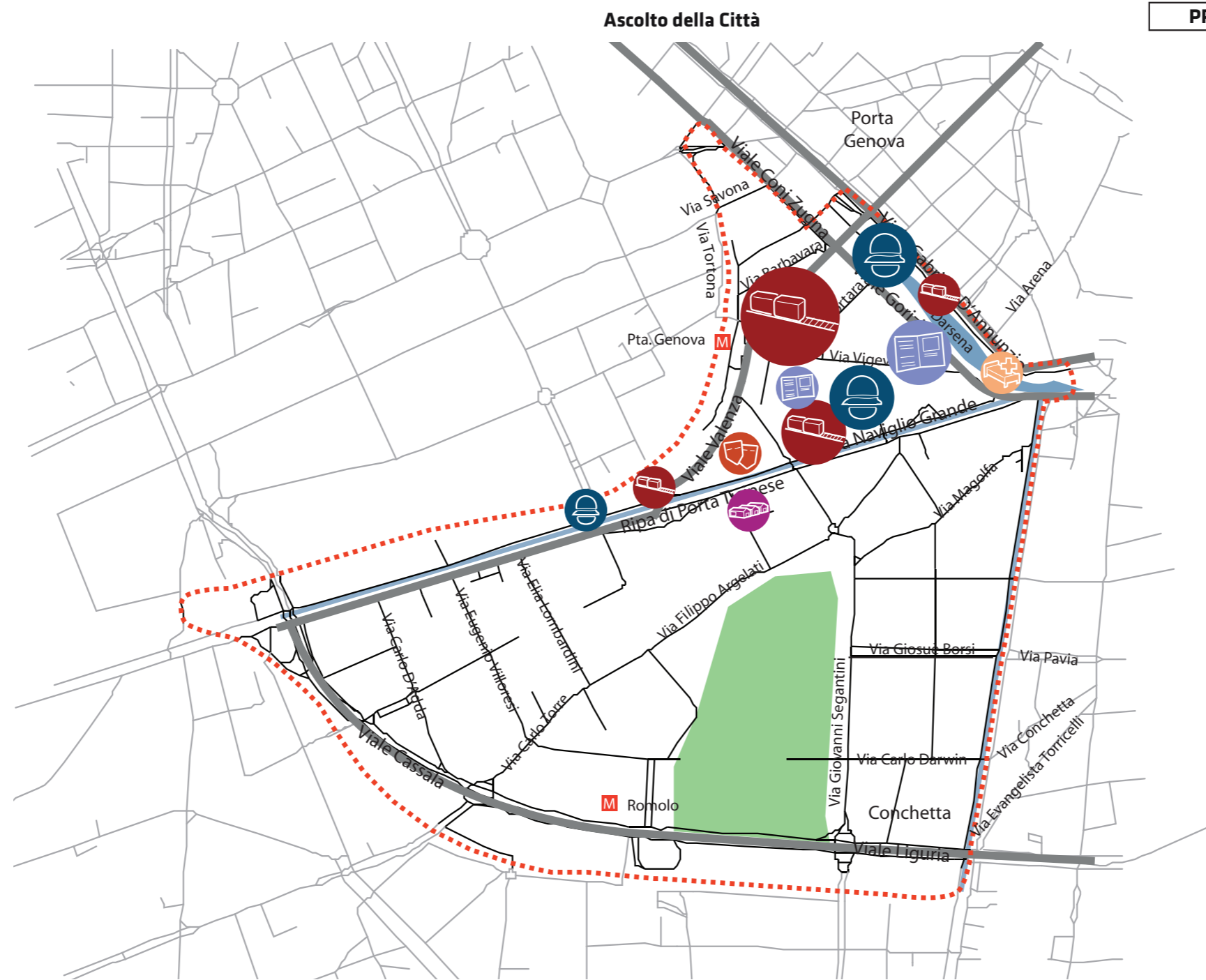
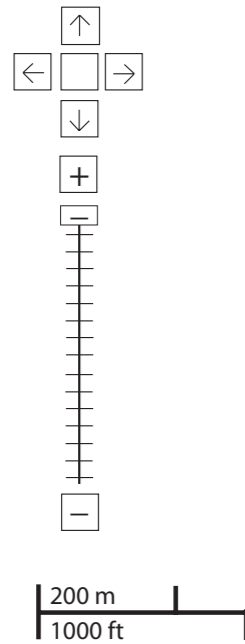
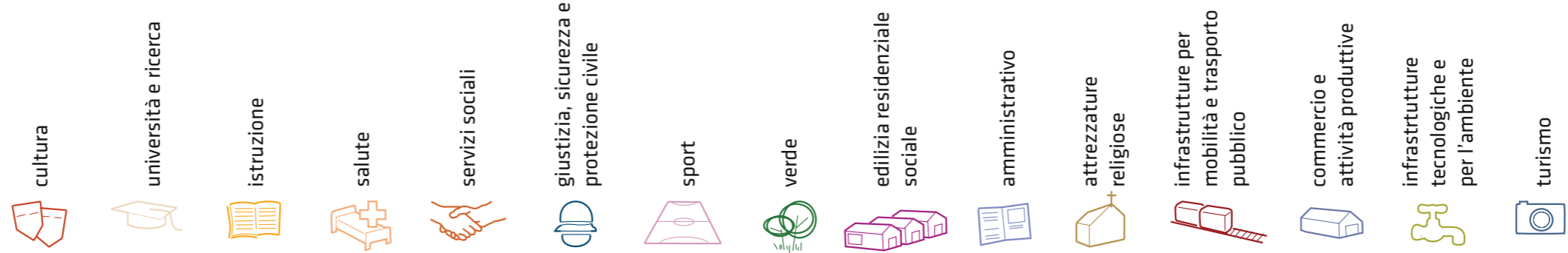
- Am01a Borsa
- Am02a Centro cucina e mensa
- Am02b Consigli di Zona
- Am02c Magazzini e depositi
- Am02d Sedi istituzionali comunali
- Am02e Uffici comunali
- Am03a Consolato
- Am05a Poste - Agenzie di base e uffici succursali
- Am06a Sedi istituzionali provinciali
- Am06b Uffici provinciali
- Am07a Sedi istituzionali regionali
- Am07b Uffici regionali
- Am08a Prefettura
- Am08b Uffici, provveditorati e agenzie statali
- Am09a Acqua potabile uffici
- Am09b Edilizia residenziale uffici
- Am09c Energia elettrica uffici
- Am09d Gas metano uffici
- Am09e Poste e telecomunicazioni uffici
- Am09f Previdenza e assistenza uffici
- Am09g Trasporti e mobilità uffici
- At01a Istituti, opere e fondazioni religiose
- At02a Chiese e santuari cattolici
- At02b Luoghi per il culto e centri di confessioni religiose
- At02c Oratori e opere parrocchiali
- At03a Uffici ecclesiastici
- Co02a Mercati rionali
- Co03b Mercato floricolo
- Co03c Mercato ittico
- Co03d Mercato ortofrutticolo
- Cu01a Associazioni culturali
- Cu02a Centri sociali e ricreativi
- Cu02b Sedi di associazioni socio-culturali e di categoria
- Cu03a Archivi
- Cu03b Biblioteche Centrali
- Cu03c Biblioteche di quartiere
- Cu03d Specialistiche e di conservazione
- Cu03e Centri di documentazione e altre biblioteche
- Cu04a Centri congressi e sale conferenze
- Cu06b Istituti Culturali e monumenti
- Cu06d Musei
- Cu06e Sedi espositive
- Cu07b Scuola di cinema
- Cu07c Scuola di danza
- Cu07d Scuola di musica
- Cu07e Scuola di teatro
- Cu08a Auditorium
- Cu08b Polifunzionale
- Cu08c Teatro
- Ed02b Residenza in locazione a canone convenzionato
- Ed02d Residenza pubblica
- Ed02e Residenza per studenti
- Gi01a Istituti penali
- Gi01b Istituti penali minorili
- Gi02a Tribunale
- Gi02c Uffici giudiziari
- Im01a Aeroporti
- Im01b Scali e depositi ferroviari
- Im01c Stazioni ferroviarie
- Im01d Stazioni MM
- Im02a Parcheggi pertinenziali
- Im02c Parcheggi pubblici esterni alla carreggiata
- Im02d Parcheggi pubblici d'interscambio
- Im02e Parcheggi pubblici per i grandi servizi pubblici
- It01a Depositi autobus, tram e metropolitana
- It01b Depositi e autorimesse (Gestione rifiuti)
- It02a Impianti e sezioni distaccate acqua potabile
- It03a Cabine e impianti gas metano
- It03b Cogeneratori gas metano
- It04a Cabine elettriche
- It04c Stazioni e sottostazioni elettriche
- It04d Unità e poli operativi distribuzione energia elettrica
- It05a Impianti di raccolta rifiuti
- It05c Smaltimento rifiuti
- It05d Impianti smaltimento e recupero rifiuti
- It06a Depuratori
- It06b Sgrigliatori
- Is01a Centro giochi
- Is01b Centro prima infanzia
- Is01c Micronido
- Is01d Nidi d'infanzia
- Is01g Nido aziendale
- Is01h Nido famiglia
- Is02a Scuole di formazione professionale
- Is03a Scuole per l'infanzia
- Is03b Scuole per l'infanzia speciali
- Is03c Scuole per l'infanzia straniere
- Is04a Scuole primarie
- Is04b Scuole primarie speciali
- Is04c Scuole primarie straniere
- Is05a Scuole secondarie inferiori
- Is05b Scuole secondarie inferiori speciali
- Is05c Scuole secondarie inferiori straniere
- Is06a Conservatorio
- Is06b Istituto d'Arte
- Is06c Istituto istruzione superiore
- Is06d Istituto magistrale
- Is06e Istituto professionale
- Is06f Istituto tecnico
- Is06g Liceo
- Is06h Perito
- Is07a Centri di Formazione
- Is07c Enti accreditati di formazione professionale
- Is07d Fondazione Scuole Civiche
- Is08a Tempo per le famiglie
- Sa01a Canile
- Sa02a Centri di psicologia del bambino
- Sa02c Centri ASL
- Sa02d Ufficio Relazione con il Pubblico e Direzioni ASL
- Sa02e Unità tutela dei minori
- Sa03a Cimiteri
- Sa04a Pronto soccorso e pronto intervento
- Sa05a Servizi di medicina di laboratorio
- Sa06a Struttura ospedaliera
- Sa07a Consultori Pediatrici
- Sa07b Strutture ambulatoriali
- Sa08a Strutture di ricovero e cura
- Sa09a Strutture psichiatriche
- Sa10a Farmacie
- Sa10b Medici di Medicina Generale
- Sa10c Pediatri libera scelta
- Sa10d Veterinari
- Se02a Centri aggregativi multifunzionali
- Se02b Centri aggregazione giovanili
- Se02c Centri socio ricreativi culturali per anziani
- Se03b Servizi Comunali di accesso per adulti
- Se03c Servizi Comunali specialistici per adulti
- Se03d Servizi di Assistenza Domiciliare per adulti
- Se03e Servizi Residenziali per adulti
- Se03f Servizi Territoriali per adulti
- Se04b Servizi Comunali di accesso per anziani
- Se04c Servizi Comunali specialistici per anziani
- Se04d Servizi di Assistenza Domiciliare per anziani
- Se04e Servizi Residenziali per anziani
- Se04f Servizi Territoriali per anziani
- Se05a Servizi Comunali di accesso per disabili
- Se05b Servizi Comunali specialistici per disabili
- Se05c Servizi di Assistenza Domiciliare per disabili
- Se05d Servizi Residenziali per disabili
- Se05e Servizi Territoriali per disabili
- Se06b Servizi Comunali di accesso per minori
- Se06c Servizi Comunali specialistici per minori
- Se06d Servizi di Assistenza Domiciliare per minori
- Se06e Servizi Residenziali per minori
- Se06f Servizi Territoriali per minori
- Si01a Carabinieri - Caserme e stazioni
- Si01b Carabinieri - Centro detentivo per la permanenza temporanea e assis
- Si01c Carabinieri - Comandi e uffici
- Si02a Forze Armate - Caserme e impianti
- Si02b Forze Armate - Comandi
- Si02c Forze Armate - Scuola militare
- Si03a Guardia di Finanza - Comandi interregionali e regionali
- Si03b Guardia di Finanza - Gruppi e Compagnie
- Si03c Guardia di Finanza - Nuclei regionali e provinciali polizia tributaria
- Si03d Guardia di Finanza - Nuclei speciali
- Si04a Polizia di Stato - Caserme e commissariati
- Si04b Polizia di Stato - Comandi e Posti di P.S.
- Si04c Polizia di Stato - Scuola P.S.
- Si04d Polizia Ferroviaria
- Si04e Polizia frontiera
- Si04f Polizia stradale
- Si04g Questura
- Si05a Polizia Locale - Autoparco e depositi giudiziari
- Si05b Polizia Locale - Comandi e presidi
- Si05c Polizia Locale - Nuclei
- Si05d Polizia Locale - Scuola polizia municipale
- Si05e Polizia Locale - Sezioni
- Si07a Protezione Civile - Aree di esercitazione
- Si07b Protezione Civile - Sedi
- Si08a Vigili del Fuoco - Caserma e uffici
- Sp01a Centri polivalenti
- Sp02b Centri balneari
- Sp02c Centri sportivi
- Sp02e Piscine
- Sp03a Grande impianto
- Sp03c Stadio pubblico o regolato da atto d'asservimento
- Sp04a Strutture sportive oratoriali
- Tu01a Campicci
- Tu01b Ostelli
- Tu02a Fiera e spazi espositivi
- Un01a Centri ricerca/laboratori di ricerca
- Un02a Accademie e Istituti superiori di studi
- Un02b Incubatori d'impresa
- Un02c Sedi e poli universitari
- Un02d Servizi per studenti
- Ve01a Giardino di quartiere
- Ve01b Giardino pubblico
- Ve01c Parco estensivo
- Ve01d Parco storico
- Ve01e Parco urbano



\*Servizi programmati dal Piano Triennale delle Opere Pubbliche (PTOOPP)


















**problemi**

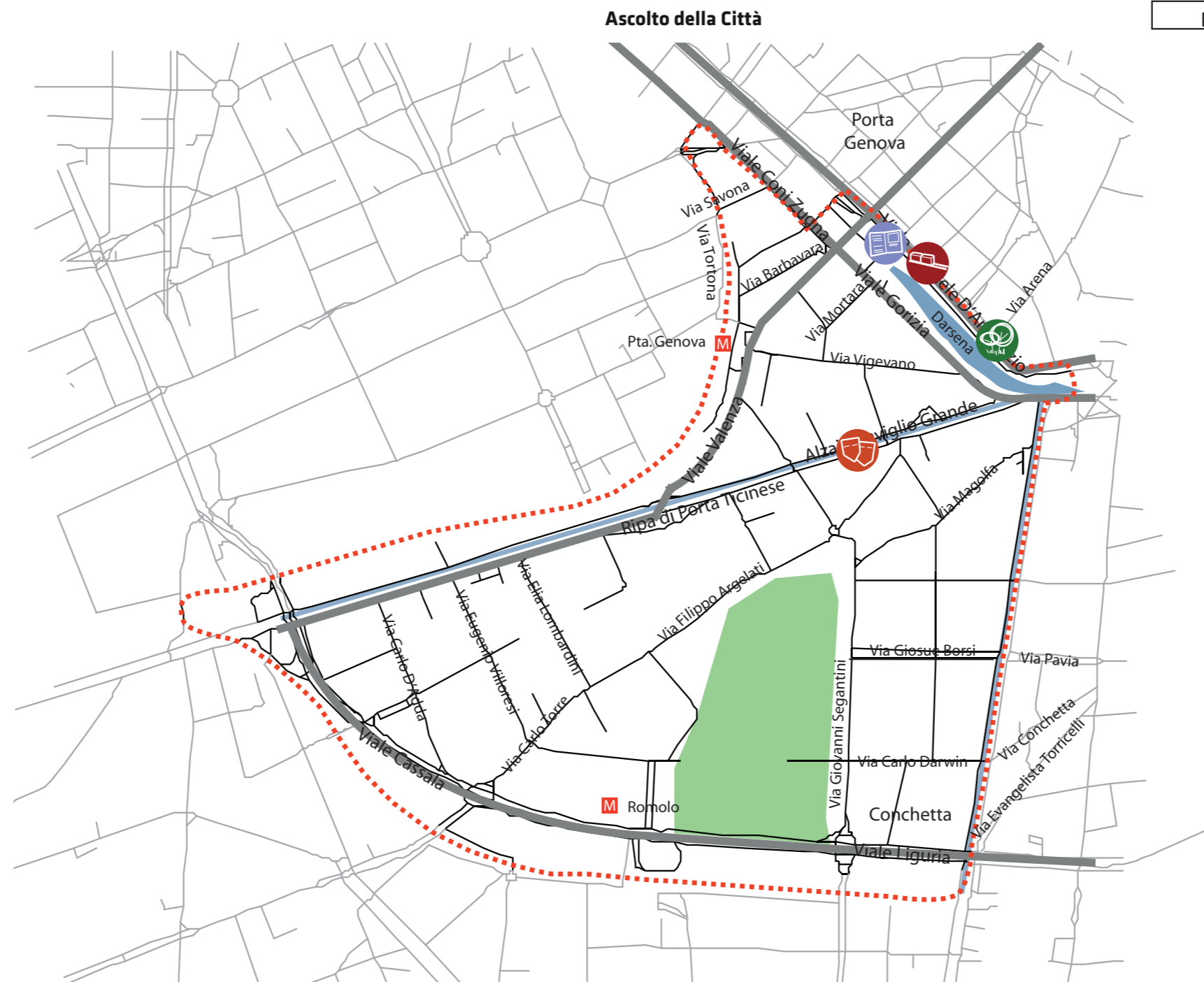
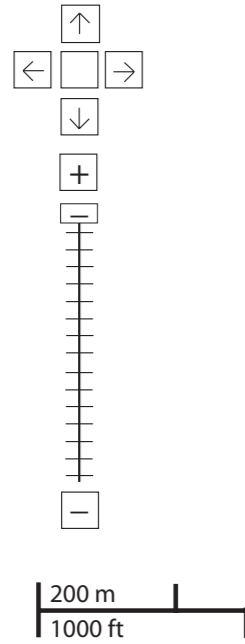


<b>PROBLEMI</b>	potenzialità
-----------------	--------------

Considerazioni derivanti dall'analisi dei media (carta stampata e web) e dagli incontri pubblici nel periodo che va da giugno 2007 a giugno 2008.

**potenzialità**

- cultura  

- università e ricerca  

- istruzione  

- salute  

- servizi sociali  

- giustizia, sicurezza e protezione civile  

- sport  

- verde  

- edilizia residenziale sociale  

- amministrativo  

- attrezzature religiose  

- infrastrutture per mobilità e trasporto pubblico  

- commercio e attività produttive  

- infrastrutture tecnologiche e per l'ambiente  

- turismo  


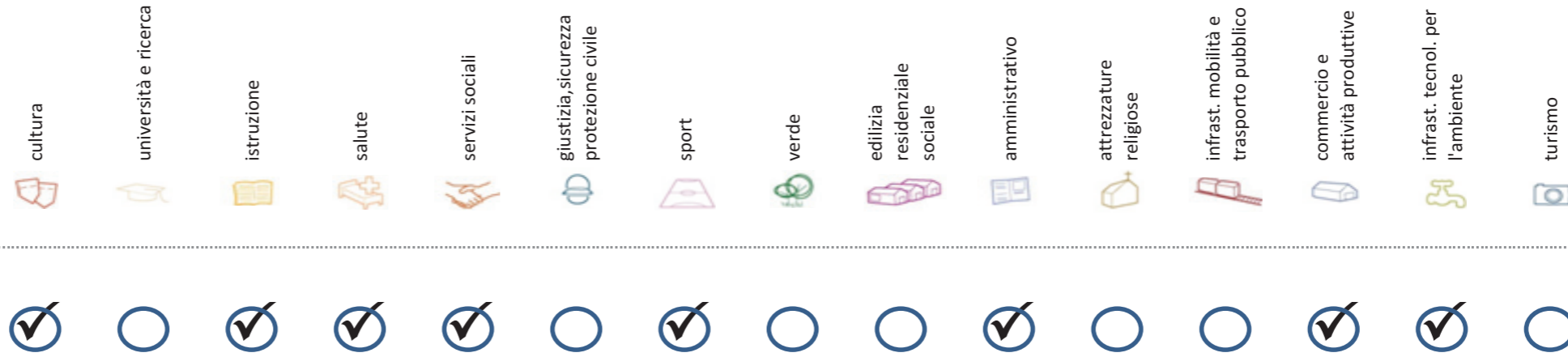


problemi **POTENZIALITA'**

Considerazioni derivanti dall'analisi dei media (carta stampata e web) e dagli incontri pubblici nel periodo che va da giugno 2007 a giugno 2008.



## Soddisfazione del bisogno di servizi



Servizi di natura territoriale per cui è possibile misurare il livello di soddisfazione del bisogno in rapporto ai bacini di utenza potenziale

Esprime la quota di popolazione residente nel NIL che, essendo potenzialmente target del servizio, rischia di non essere servita sulla base dell'offerta presente.

Ha la funzione di ponderare il bisogno potenzialmente insoddisfatto rilevato "entro il NIL" rispetto al complessivo bisogno del servizio espresso a livello cittadino.

Indice sintetico che quantifica il **livello di criticità potenziale del NIL** per il servizio sulla base delle due precedenti misure. La scala va da 0 (bisogno soddisfatto) a 5 (segnale d'attenzione).

Per la metodologia completa si veda il documento "Il Piano dei Servizi del Comune di Milano – Metodologia e analisi del bisogno di servizi"

Categoria	Tipologia di servizio	% di bisogno non soddisfatto entro il NIL	% di bisogno non soddisfatto del NIL rispetto al bisogno cittadino	Livello di criticità da 0 a 5
Cultura	Biblioteche di quartiere	64,9%	2,5%	2
	Nidi d'infanzia	20,1%	1,0%	1
Istruzione	Scuole per l'infanzia	64,5%	1,1%	2
	Scuole primarie	19,1%	1,1%	1
	Scuole sec. di I grado	35,3%	1,8%	2
Salute	Consultori pediatrici	99,1%	1,7%	3
	Strutture ambulatoriali	27,7%	1,3%	1
	Farmacie	10,4%	3,6%	1
	Medici di med. generale	0,0%	0,0%	0
Commercio e att. produttive	Pediatri di libera scelta	58,9%	1,4%	2
	Mercati rionali coperti	46,3%	1,0%	1

Categoria	Tipologia di servizio	% di bisogno non soddisfatto entro il NIL	% di bisogno non soddisfatto del NIL rispetto al bisogno cittadino	Livello di criticità da 0 a 5
Servizi sociali	CAM	11,2%	0,4%	1
	CAG	27,5%	0,6%	1
Sport	CSRCA	100,0%	2,8%	3
	Centri sportivi Calcio	75,4%	2,1%	3
	Centri sportivi	48,3%	2,0%	2
	Palestre	54,8%	1,4%	1
Amministrativo	Piscine coperte	0,0%	0,0%	0
	Strut. sport. oratoriali	0,0%	0,0%	0
	Sedi di Milano semplice	96,7%	1,3%	2
Infrast. tecnol. per l'ambiente	Uffici postali	39,5%	1,8%	2
	Riciclerie	0,0%	0,0%	0

## indicatori territoriali

### Analisi delle superfici

**Superficie Totale**  
(estensione areale totale, al lordo delle strade)  
148,39 ha

**Aree in trasformazione da PGT**  
% / ha

**Superficie coperta / ha**  
29,41% / 43,6 ha

**Superficie coperta ERP/ ha**  
% / ha

**Aree a verde / ha**  
% / ha

### Analisi mobilità

**Mezzi pubblici**  
Numero fermate metro (FNM,  
Passante)  
2  
Numero fermate mezzi di superficie  
58 pari a 0,39 unità/ha

**Mobilità Ambiente**  
Piste ciclabili  
m/ab  
Superficie sosta veicoli

### Analisi esercizi di vicinato

**Numero di esercizi di vicinato**  
414 pari a 2,79 unità/ha

**Numero di esercizi commerciali media  
struttura di vendita**  
19 pari a 0,13 unità/ha

**Numero di esercizi commerciali grande  
struttura di vendita**  
1 unità

**Numero di pubblici esercizi**  
194 pari a 1,31 unità/ha

**Superficie di vendita di esercizi  
di vicinato per unità di superficie  
territoriale**  
150 mq/ha pari a 1,42 mq/ab

**Superficie di vendita per esercizi  
di media distribuzione per unità di  
superficie**  
73 mq/ha pari a 0,69 mq/ab

**Numero imprese (2007)**  
194 unità

### Caratteristiche NIL

**Presenza servizi sovra  
NIL**  
Università, Centri ricerca

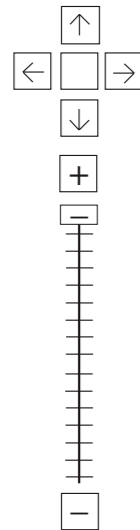
**Presenza barriere fisiche**  
(che rendono chiuso il NIL)

-

# trasformazioni in corso

Denominazione	St	superficie lorda di pavimento						
		totale	residenza	commercio	terziario	ricettivo	produttivo	funzioni compatibili
Conv   R.6.2   Magolfa 18	-	-	-	-	-	-	-	-
Conv  R.6.5   Pta Ticinese 85   PII1	-	-	-	-	-	-	-	-
Ist   R.6.2   Argelati 22	-	-	-	-	-	-	-	-
Ist   R.6.2   Naviglio Grande 66	-	-	-	-	-	-	-	-
Ist   R.6.2   Vigevano 29   CEc7	-	-	-	-	-	-	-	-
PII Argelati 45 (Molino Traversa)	3885	1763	748	523	-	-	492	-
PP157 via Segantini - Sieroterapico	110110	27733	23159	-	-	-	-	4574
VAR 322 v.le Liguria (ITIS Giorgi)	16247	16247	-	-	-	-	-	16247

stima della popolazione a fine insediamento														n° componenti						
classi d'età																				
0-2	3-5	6-10	11-13	14-16	17-18	19-24	25-34	35-44	45-54	55-64	65-74	75+	Tot	1	2	3	4	5+	Tot	
-	-	-	-	-	-	-	-	-	-	-	-	-	-	-	-	-	-	-	-	-
-	-	-	-	-	-	-	-	-	-	-	-	-	-	-	-	-	-	-	-	-
-	-	-	-	-	-	-	-	-	-	-	-	-	-	-	-	-	-	-	-	-
-	-	-	-	-	-	-	-	-	-	-	-	-	-	-	-	-	-	-	-	-
1	1	1	0	0	0	1	3	3	3	2	1	0	16	2	2	2	1	0	7	
21	20	27	14	14	8	32	88	107	85	54	28	14	512	65	56	50	35	9	215	
-	-	-	-	-	-	-	-	-	-	-	-	-	-	-	-	-	-	-	-	-

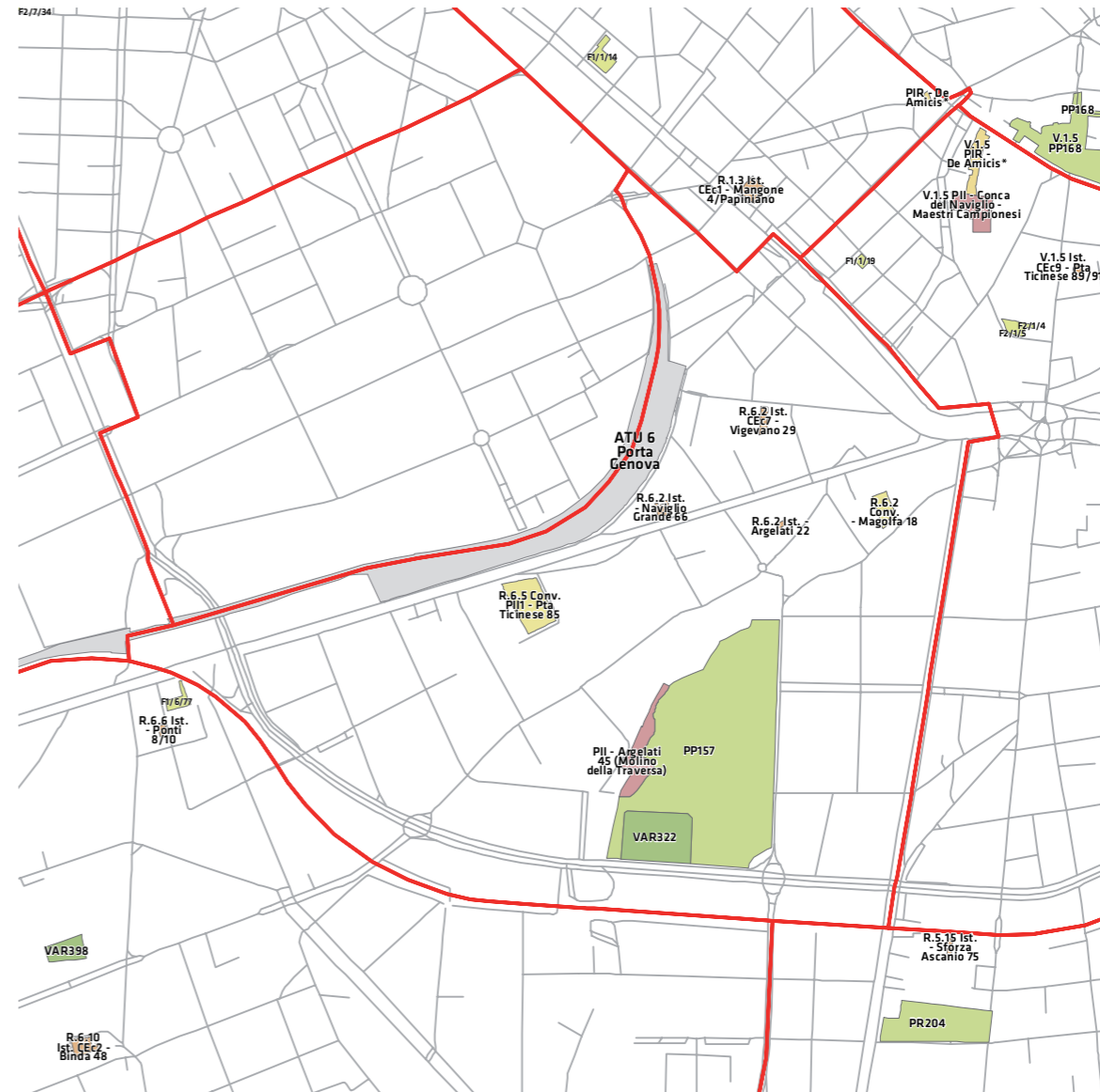


200 m  
1000 ft

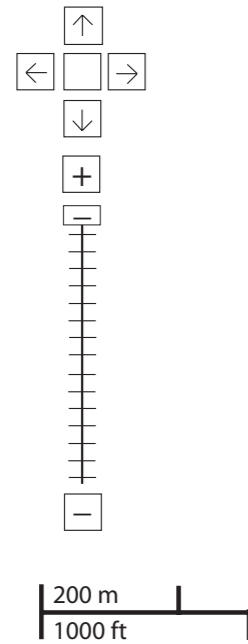
### Legenda

- Rete stradale
- Perimetri NIL
- ATU
- Piano delle alienazioni
- Accordi di Programma
- Accordo Quadro
- Bando
- Convenzione
- Istanza
- Progetti viabilistici Expo
- PA
- PA Obbligatorie
- PCC in deroga
- PII e opere esterne
- PIR
- PRECU
- PRU
- Protocollo di Intesa
- VAR
- Zona C

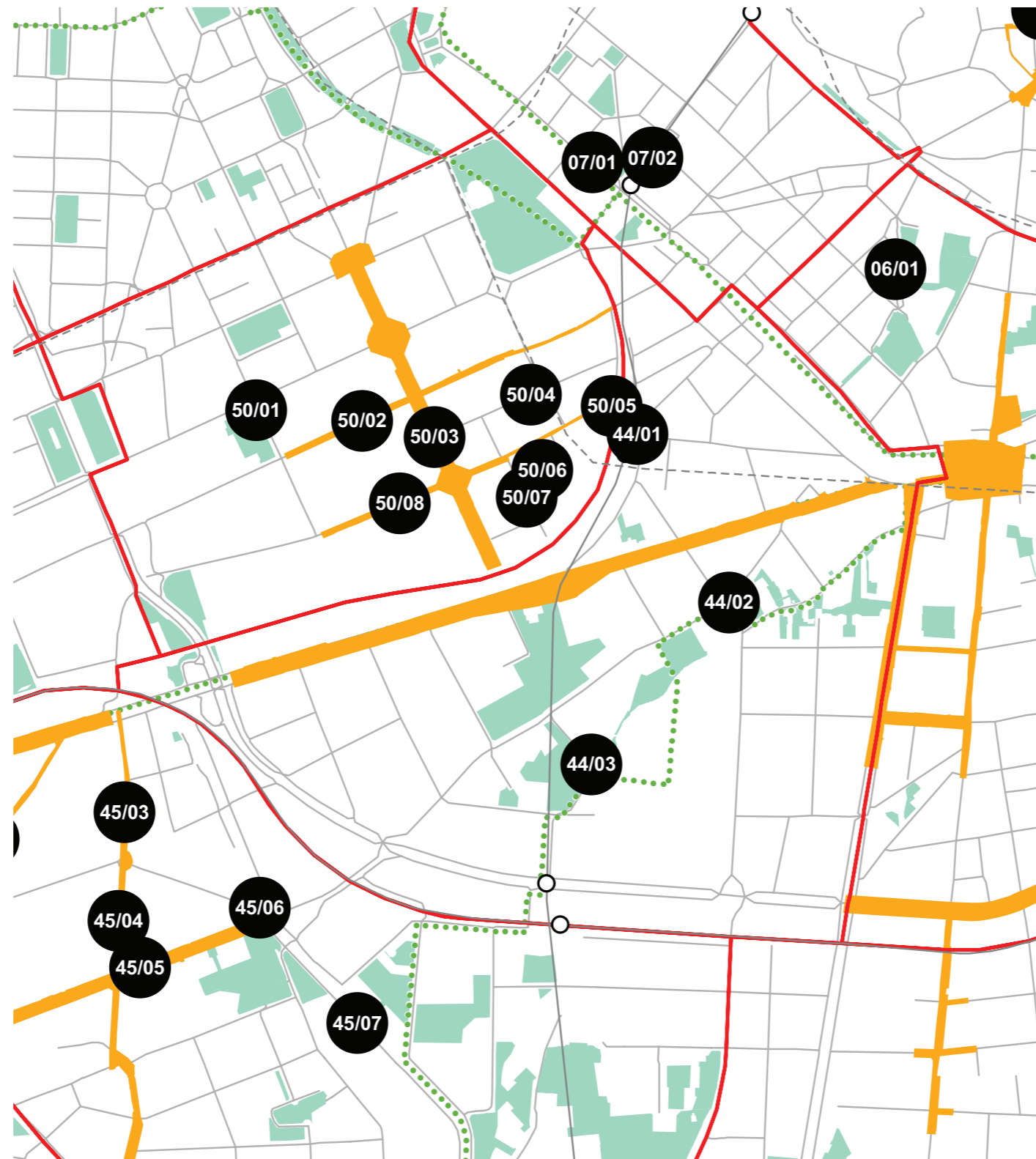
Nome	Standard totale (mq)	Cessione/asservimento aree	Cessione/asservimento parcheggi	Standard monetizzato (mq)	Standard qualitativo (tipologia)	Standard qualitativo (mq eq.)	Opere aggiuntive	Urbanizzazione primaria/secondaria
PII Argelati 45	1427	1427						
PP 157 via Segantini-Sieroter.	98966							



## progettazione locale



- Legenda**
- Rete stradale
  - Perimetri NIL
  - ... Raggi verdi
  - Verde esistente
  - Verde programmato
  - Parchi regionali
  - Aree pedonali
  - Piani di cintura urbana
  - Ambiti di trasformazione
  - Centralità locali
  - Rete trasporto pubblico esistente
  - Rete trasporto pubblico programmato
  - Fermate MM esistenti
  - Fermate MM programmate



Generale riqualificazione delle sponde dei Navigli e delle superfici pubbliche affacciate su di esse. Connessione verde tra il parco dei Navigli ed il parco dell'Istituto Sieroterapico lungo il tratto sud di via Argelati e sua riqualificazione. Riqualificazione di Piazza Arcole, luogo di cerniera tra i due Navigli come nuova potenziale centralità di quartiere.

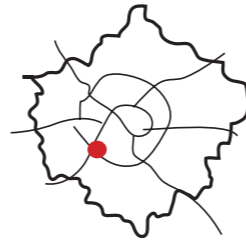
Il NIL è parte di un Ambito di Rinnovamento Urbano. E' da prevedere una riqualificazione generale dell'assetto infrastrutturale esistente.

### Interventi specifici

- 44/01 Piazzale Stazione di Porta Genova  
Riqualificare e ampliare le superfici pedonali con aree di sosta e superfici verdi
- 44/02 Piazza Arcole  
Riqualificare e ampliare le superfici pedonali con aree di sosta e superfici verdi
- 44/03 Via Argelati  
Riqualificare e ampliare le superfici pedonali con aree di sosta e superfici verdi



## analisi



localizzazione NIL



mappa del NIL

**Residenti:** **13.382**  
Variazione prevista al 2034: 11926 (-10,9%)

**Densità abitativa (ab/km2):** **8.384**  
Densità prevista al 2034: 7.472

### Struttura per età

**Bambini (0-5):** **720 (5,4%)**  
Variazione prevista al 2034: 641 (-11%)

**Minorenni (0-17):** **2098 (15,7%)**  
Variazione prevista al 2034: 1791 (-14,6%)

**Giovani (18 - 34):** **2455 (18,3%)**  
Variazione prevista al 2034: 2503 (+2%)

**Anziani (65+):** **3075 (23%)**  
Variazione prevista al 2034: 3055 (-0,7%)

**"Grandi" anziani (85+):** **401 (3%)**  
Variazione prevista al 2034: 800 (+99,5%)

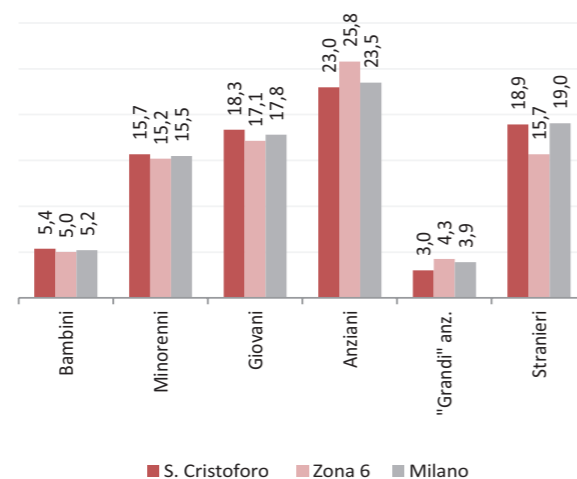
### Popolazione straniera

**Totale stranieri:** **2534 (18,9%)**

**Minorenni tra gli stranieri:** **547 (21,6%)**

**Cittadinanze prevalenti (% su totale stranieri)**

1° Egitto	648 (25,6%)
2° Filippine	266 (10,5%)
3° Sri Lanka (ex Ceylon)	189 (7,5%)



### Dotazione di servizi

**Dotazione servizi:** **mq**  
Per abitante: mq/ab

**Dotazione minima:** **mq**  
Per abitante: mq/ab

**Dotazione min. Milano:** **mq**  
Per abitante: mq/ab

### Destinazione d'uso degli edifici

**Residenziale:** **47,9%**  
A Milano: 60,2%

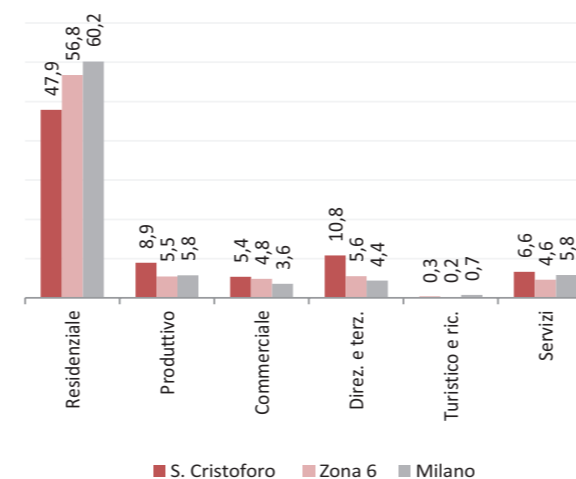
**Produttivo:** **8,9%**  
A Milano: 5,8%

**Commerciale:** **5,4%**  
A Milano: 3,6%

**Direzionale e terziario:** **10,8%**  
A Milano: 4,4%

**Turistico e ricettivo:** **0,3%**  
A Milano: 0,7%

**Servizi:** **6,6%**  
A Milano: 5,8%



### Potenzialità

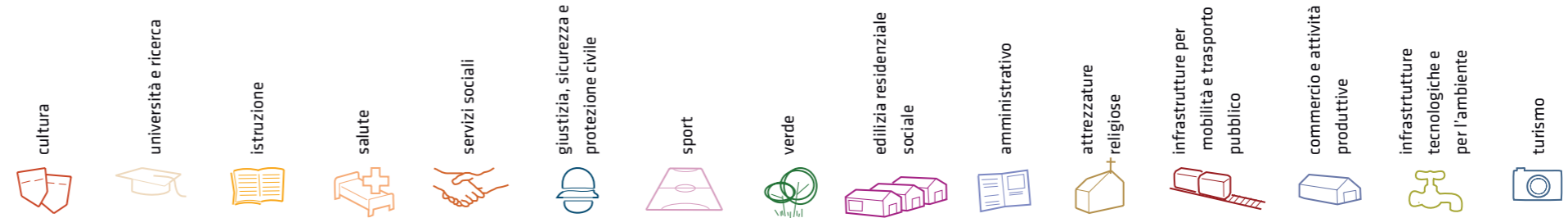
La "Canottieri Milano" propone un Masterplan per la riqualificazione delle sponde del Naviglio; lo scalo di S. Cristoforo sta acquistando crescente importanza; stanno nascendo diverse iniziative di housing sociale.

### Problemi

Presenza di una discarica ed un edificio incompiuto delle FS contribuiscono ad aumentare il degrado della zona e le pratiche illegali. Scarsa manutenzione del parco vicino a via Ettore Ponti.

Considerazioni derivanti dall'analisi dei media (carta stampata e web) e dagli incontri pubblici nel periodo che va da giugno 2007 a giugno 2008.

# servizi esistenti e programmati\*



## Mappatura

- Am01a Borsa
- Am02a Centro cucina e mensa
- Am02b Consigli di Zona
- Am02c Magazzini e depositi
- Am02d Sedi istituzionali comunali
- Am02e Uffici comunali
- Am03a Consolato
- Am05a Poste - Agenzie di base e uffici succursali
- Am06a Sedi istituzionali provinciali
- Am06b Uffici provinciali
- Am07a Sedi istituzionali regionali
- Am07b Uffici regionali
- Am08a Prefettura
- Am08b Uffici, provveditorati e agenzie statali
- Am09a Acqua potabile uffici
- Am09b Edilizia residenziale uffici
- Am09c Energia elettrica uffici
- Am09d Gas metano uffici
- Am09e Poste e telecomunicazioni uffici
- Am09f Previdenza e assistenza uffici
- Am09g Trasporti e mobilità uffici
- At01a Istituti, opere e fondazioni religiose
- At02a Chiese e santuari cattolici
- At02b Luoghi per il culto e centri di confessioni religiose
- At02c Oratori e opere parrocchiali
- At03a Uffici ecclesiastici
- Co02a Mercati rionali
- Co03b Mercato floricolo
- Co03c Mercato ittico
- Co03d Mercato ortofrutticolo
- Cu01a Associazioni culturali
- Cu02a Centri sociali e ricreativi
- Cu02b Sedi di associazioni socio-culturali e di categoria
- Cu03a Archivi
- Cu03b Biblioteche Centrali
- Cu03c Biblioteche di quartiere
- Cu03d Specialistiche e di conservazione
- Cu03e Centri di documentazione e altre biblioteche
- Cu04a Centri congressi e sale conferenze
- Cu06b Istituti Culturali e monumenti
- Cu06d Musei
- Cu06e Sedi espositive
- Cu07b Scuola di cinema
- Cu07c Scuola di danza
- Cu07d Scuola di musica
- Cu07e Scuola di teatro
- Cu08a Auditorium
- Cu08b Polifunzionale
- Cu08c Teatro
- Ed02b Residenza in locazione a canone convenzionato
- Ed02d Residenza pubblica
- Ed02e Residenza per studenti
- Gi01a Istituti penali
- Gi01b Istituti penali minorili
- Gi02a Tribunale
- Gi02c Uffici giudiziari
- Im01a Aeroporti
- Im01b Scali e depositi ferroviari
- Im01c Stazioni ferroviarie
- Im01d Stazioni MM
- Im02a Parcheggi pertinenziali
- Im02c Parcheggi pubblici esterni alla carreggiata
- Im02d Parcheggi pubblici d'interscambio
- Im02e Parcheggi pubblici per i grandi servizi pubblici
- It01a Depositi autobus, tram e metropolitana
- It01b Depositi e autorimesse (Gestione rifiuti)
- It02a Impianti e sezioni distaccate acqua potabile
- It03a Cabine e impianti gas metano
- It03b Cogeneratori gas metano
- It04a Cabine elettriche
- It04c Stazioni e sottostazioni elettriche
- It04d Unità e poli operativi distribuzione energia elettrica
- It05a Impianti di raccolta rifiuti
- It05c Smaltimento rifiuti
- It05d Impianti smaltimento e recupero rifiuti
- It06a Depuratori
- It06b Spargitori
- Is01a Centro giochi
- Is01b Centro prima infanzia
- Is01c Micronido
- Is01d Nidi d'infanzia
- Is01g Nido aziendale
- Is01h Nido famiglia
- Is02a Scuole di formazione professionale
- Is03a Scuole per l'infanzia
- Is03b Scuole per l'infanzia speciali
- Is03c Scuole per l'infanzia straniere
- Is04a Scuole primarie
- Is04b Scuole primarie speciali
- Is04c Scuole primarie straniere
- Is05a Scuole secondarie inferiori
- Is05b Scuole secondarie inferiori speciali
- Is05c Scuole secondarie inferiori straniere
- Is06a Conservatorio
- Is06b Istituto d'Arte
- Is06c Istituto istruzione superiore
- Is06d Istituto magistrale
- Is06e Istituto professionale
- Is06f Istituto tecnico
- Is06g Liceo
- Is06h Perito
- Is07a Centri di Formazione
- Is07c Enti accreditati di formazione professionale
- Is07d Fondazione Scuole Civiche
- Is08a Tempo per le famiglie
- Sa01a Canile
- Sa02a Centri di psicologia del bambino
- Sa02c Centri ASL
- Sa02d Ufficio Relazione con il Pubblico e Direzioni ASL
- Sa02e Unità tutela dei minori
- Sa03a Cimiteri
- Sa04a Pronto soccorso e pronto intervento
- Sa05a Servizi di medicina di laboratorio
- Sa06a Struttura ospedaliera
- Sa07a Consultori Pediatrici
- Sa07b Strutture ambulatoriali
- Sa08a Strutture di ricovero e cura
- Sa09a Strutture psichiatriche
- Sa10a Farmacie
- Sa10b Medici di Medicina Generale
- Sa10c Pediatri libera scelta
- Sa10d Veterinari
- Se02a Centri aggregativi multifunzionali
- Se02b Centri aggregazione giovanili
- Se02c Centri socio ricreativi culturali per anziani
- Se03b Servizi Comunali di accesso per adulti
- Se03c Servizi Comunali specialistici per adulti
- Se03d Servizi di Assistenza Domiciliare per adulti
- Se03e Servizi Residenziali per adulti
- Se03f Servizi Territoriali per adulti
- Se04b Servizi Comunali di accesso per anziani
- Se04c Servizi Comunali specialistici per anziani
- Se04d Servizi di Assistenza Domiciliare per anziani
- Se04e Servizi Residenziali per anziani
- Se04f Servizi Territoriali per anziani
- Se05a Servizi Comunali di accesso per disabili
- Se05b Servizi Comunali specialistici per disabili
- Se05c Servizi di Assistenza Domiciliare per disabili
- Se05d Servizi Residenziali per disabili
- Se05e Servizi Territoriali per disabili
- Se06b Servizi Comunali di accesso per minori
- Se06c Servizi Comunali specialistici per minori
- Se06d Servizi di Assistenza Domiciliare per minori
- Se06e Servizi Residenziali per minori
- Se06f Servizi Territoriali per minori
- Si01a Carabinieri - Caserme e stazioni
- Si01b Carabinieri - Centro detentivo per la permanenza temporanea e assis
- Si01c Carabinieri - Comandi e uffici
- Si02a Forze Armate - Caserme e impianti
- Si02b Forze Armate - Comandi
- Si02c Forze Armate - Scuola militare
- Si03a Guardia di Finanza - Comandi interregionali e regionali
- Si03b Guardia di Finanza - Gruppi e Compagnie
- Si03c Guardia di Finanza - Nuclei regionali e provinciali polizia tributaria
- Si03d Guardia di Finanza - Nuclei speciali
- Si04a Polizia di Stato - Caserme e commissariati
- Si04b Polizia di Stato - Comandi e Posti di P.S.
- Si04c Polizia di Stato - Scuola P.S.
- Si04d Polizia Ferroviaria
- Si04e Polizia frontiera
- Si04f Polizia stradale
- Si04g Questura
- Si05a Polizia Locale - Autoparco e depositi giudiziari
- Si05b Polizia Locale - Comandi e presidi
- Si05c Polizia Locale - Nuclei
- Si05d Polizia Locale - Scuola polizia municipale
- Si05e Polizia Locale - Sezioni
- Si07a Protezione Civile - Aree di esercitazione
- Si07b Protezione Civile - Sedi
- Si08a Vigili del Fuoco - Caserma e uffici
- Sp01a Centri polivalenti
- Sp02b Centri balneari
- Sp02c Centri sportivi
- Sp02e Piscine
- Sp03a Grande impianto
- Sp03c Stadio pubblico o regolato da atto d'asservimento
- Sp04a Strutture sportive oratoriali
- Tu01a Campeggi
- Tu01b Ostelli
- Tu02a Fiera e spazi espositivi
- Un01a Centri ricerca/laboratori di ricerca
- Un02a Accademie e Istituti superiori di studi
- Un02b Incubatori d'impresa
- Un02c Sedi e poli universitari
- Un02d Servizi per studenti
- Ve01a Giardino di quartiere
- Ve01b Giardino pubblico
- Ve01c Parco estensivo
- Ve01d Parco storico
- Ve01e Parco urbano



\*Servizi programmati dal Piano Triennale delle Opere Pubbliche (PTOOPP)

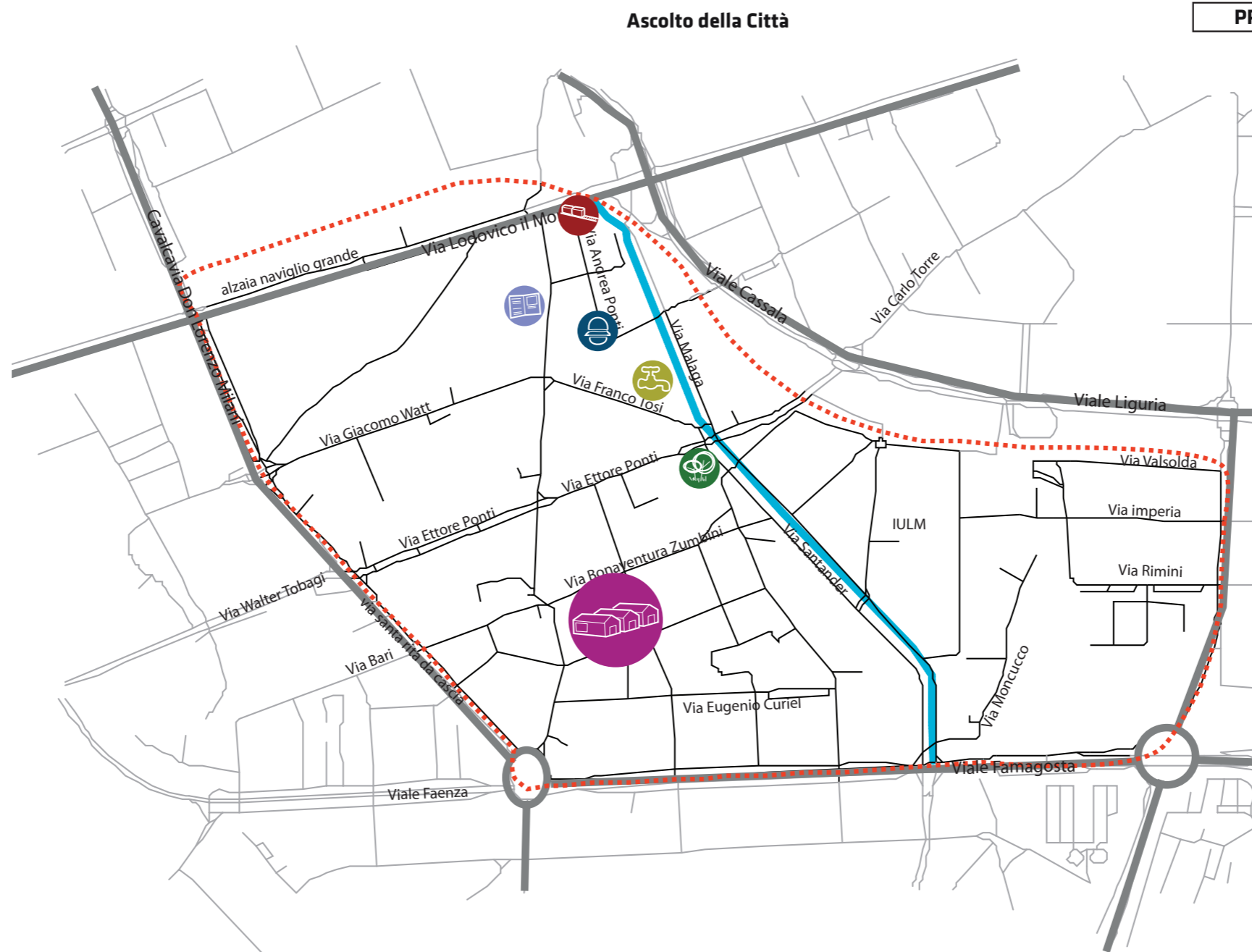
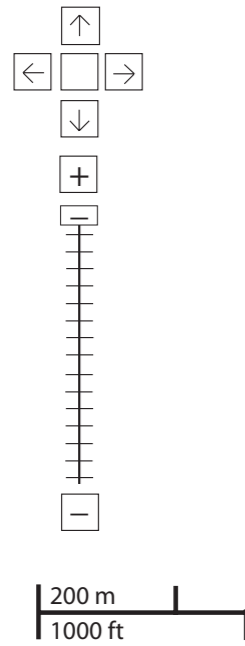


<b>TOT. (mq)</b>	10.909	18.145	51.979	3.155	9.147	63.617	10.362	0	7.577	16.068	9.599	148.212
di cui <b>SERVIZI INDISPENSABILI (mq)</b>	2.856	18.145	51.979	3.155	9.147	63.617	8.328	-	-	16.068	9.599	148.212
<b>Offerta complessiva servizi</b>												
	2 Cu02a	1 Un02a	6 Is01f	1 Sa05a	1 Se03e	4 Sp01a	1 Ed02d	1 Am05a	2 At02a	1 Im02a (sotteraneo)	1 It01b	90-214 Ve01a
	2 Cu02b	3 Un02c	4 Is03a	1 Sa07b	1 Se03f	2 Sp04a	2 Ed02e	1 Am09a	1 At02b	4 Im02c	1 It02a	57-998 Ve01b
	1 Cu03d		1 Is04a	1 Sa09a	3 Se04e							
	1 Cu06e		1 Is05a	4 Sa10a	1 Se04f							
	1 Cu08c		1 Is06e	1 Sa10c	1 Se05d							
				1 Sa10d	2 Se05e							
					1 Se06e							
					1 Se06f							



**problemi**

- cultura
- università e ricerca
- istruzione
- salute
- servizi sociali
- giustizia, sicurezza e protezione civile
- sport
- verde
- edilizia residenziale sociale
- amministrativo
- attrezzature religiose
- infrastrutture per mobilità e trasporto pubblico
- commercio e attività produttive
- infrastrutture tecnologiche e per l'ambiente
- turismo



**PROBLEMI**      potenzialità


















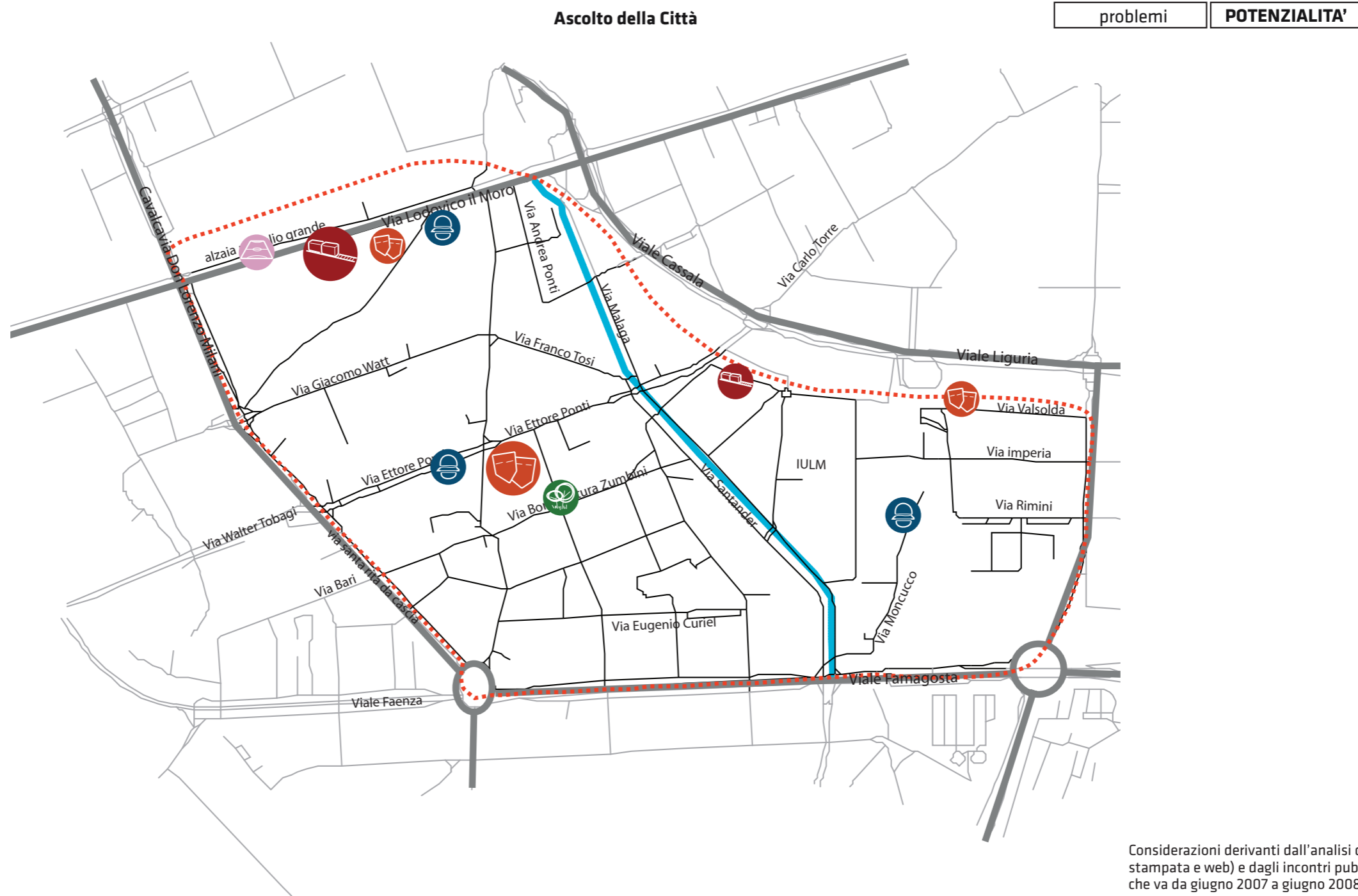
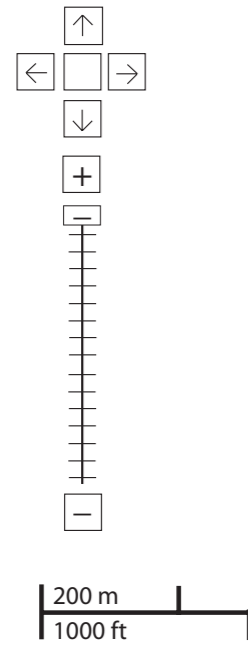
**zona 6**  
reclami relativi alla zona

- 5
- 1
- 2

Considerazioni derivanti dall'analisi dei media (carta stampata e web) e dagli incontri pubblici nel periodo che va da giugno 2007 a giugno 2008.

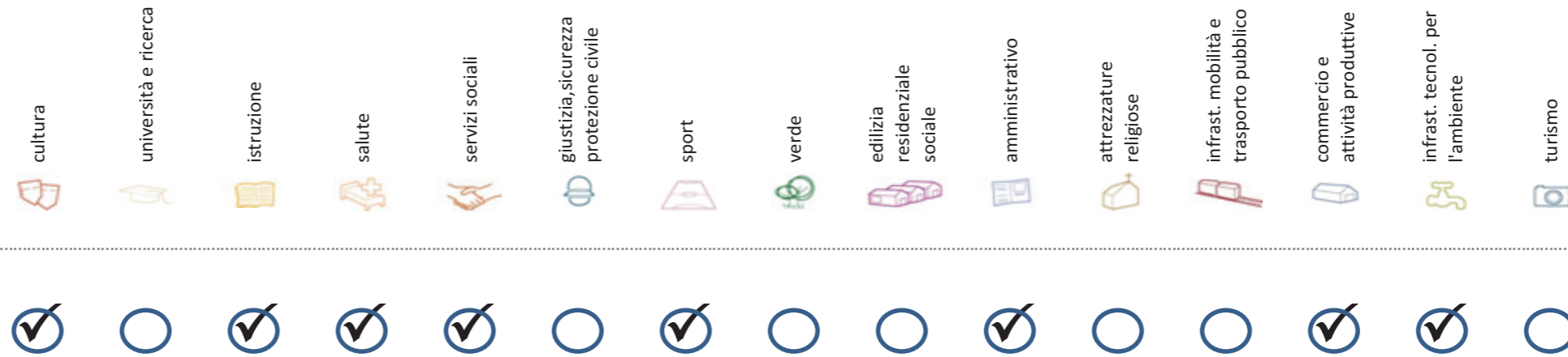
**potenzialità**

- cultura  

- università e ricerca  

- istruzione  

- salute  

- servizi sociali  

- giustizia, sicurezza e protezione civile  

- sport  

- verde  

- edilizia residenziale sociale  

- amministrativo  

- attrezzature religiose  

- infrastrutture per mobilità e trasporto pubblico  

- commercio e attività produttive  

- infrastrutture tecnologiche e per l'ambiente  

- turismo  




Considerazioni derivanti dall'analisi dei media (carta stampata e web) e dagli incontri pubblici nel periodo che va da giugno 2007 a giugno 2008.

## Soddisfazione del bisogno di servizi



Servizi di natura territoriale per cui è possibile misurare il livello di soddisfazione del bisogno in rapporto ai bacini di utenza potenziale

Esprime la quota di popolazione residente nel NIL che, essendo potenzialmente target del servizio, **rischia di non essere servita sulla base dell'offerta presente.**

Ha la funzione di ponderare il bisogno potenzialmente insoddisfatto rilevato "entro il NIL" **rispetto al complessivo bisogno del servizio espresso a livello cittadino.**

Indice sintetico che quantifica il **livello di criticità potenziale del NIL** per il servizio sulla base delle due precedenti misure. La scala va da **0 (bisogno soddisfatto)** a **5 (segnale d'attenzione)**.

Per la metodologia completa si veda il documento **"Il Piano dei Servizi del Comune di Milano – Metodologia e analisi del bisogno di servizi"**

Categoria	Tipologia di servizio	% di bisogno non soddisfatto entro il NIL	% di bisogno non soddisfatto del NIL rispetto al bisogno cittadino	Livello di criticità da 0 a 5
Cultura	Biblioteche di quartiere	52,8%	1,6%	2
	Nidi d'infanzia	22,5%	0,9%	1
Istruzione	Scuole per l'infanzia	61,4%	1,0%	1
	Scuole primarie	46,2%	2,5%	3
	Scuole sec. di I grado	34,6%	1,6%	2
	Consultori pediatrici	100,0%	1,4%	2
Salute	Strutture ambulatoriali	27,8%	1,0%	1
	Farmacie	21,6%	5,9%	1
	Medici di med. generale	1,8%	0,4%	1
	Pediatri di libera scelta	21,4%	0,5%	1
Commercio e att. produttive	Mercati rionali coperti	99,2%	1,6%	3

Categoria	Tipologia di servizio	% di bisogno non soddisfatto entro il NIL	% di bisogno non soddisfatto del NIL rispetto al bisogno cittadino	Livello di criticità da 0 a 5
Servizi sociali	CAM	50,9%	1,3%	1
	CAG	74,4%	1,4%	2
Sport	CSRCA	36,1%	0,8%	1
	Centri sportivi Calcio	0,0%	0,0%	0
	Centri sportivi	0,0%	0,0%	0
	Palestre	78,5%	1,6%	2
Amministrativo	Piscine coperte	0,0%	0,0%	0
	Strut. sport. oratoriali	2,1%	0,2%	1
	Sedi di Milano semplice	100,0%	1,0%	2
Infrast. tecnol. per l'ambiente	Uffici postali	37,9%	1,3%	1
	Riciclerie	0,0%	0,0%	0

## indicatori territoriali

### Analisi delle superfici

**Superficie Totale**  
(estensione areale totale, al lordo delle strade)  
159,62 ha

**Aree in trasformazione da PGT**  
% / ha

**Superficie coperta / ha**  
28,07% / 44,8 ha

**Superficie coperta ERP/ ha**  
% / ha

**Aree a verde / ha**  
% / ha

### Analisi mobilità

**Mezzi pubblici**  
Numero fermate metro (FNM,  
Passante)  
0  
Numero fermate mezzi di superficie  
37 pari a 0,23 unità/ha

**Mobilità Ambiente**  
Piste ciclabili  
m/ab  
Superficie sosta veicoli

### Analisi esercizi di vicinato

**Numero di esercizi di vicinato**  
163 pari a 1,02 unità/ha

**Numero di esercizi commerciali media  
struttura di vendita**  
7 pari a 0,04 unità/ha

**Numero di esercizi commerciali grande  
struttura di vendita**  
0 unità

**Numero di pubblici esercizi**  
73 pari a 0,46 unità/ha

**Superficie di vendita di esercizi  
di vicinato per unità di superficie  
territoriale**  
60 mq/ha pari a 0,78 mq/ab

**Superficie di vendita per esercizi  
di media distribuzione per unità di  
superficie**  
29 mq/ha pari a 0,37 mq/ab

**Numero imprese (2007)**  
98 unità

### Caratteristiche NIL

**Presenza servizi sovra  
NIL**  
Università, Centri ricerca

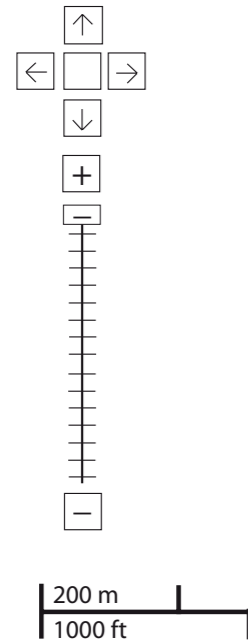
**Presenza barriere fisiche**  
(che rendono chiuso il NIL)

-

# trasformazioni in corso

Denominazione	St	superficie lorda di pavimento						
		totale	residenza	commercio	terziario	ricettivo	produttivo	funzioni compatibili
Ist   R.6.10   Binda 48   CEc2	-	-	-	-	-	-	-	-
Ist   R.6.6   Ponti 8/10	-	-	-	-	-	-	-	-
VAR 398 via Watt 15	3850	3850	-	-	-	-	3850	-
Piano delle Alienazioni F1/6/77	-	-	-	-	-	-	-	-

stima della popolazione a fine insediamento																				
classi d'età											n° componenti									
0-2	3-5	6-10	11-13	14-16	17-18	19-24	25-34	35-44	45-54	55-64	65-74	75+	Tot	1	2	3	4	5+	Tot	
-	-	-	-	-	-	-	-	-	-	-	-	-	-	-	-	-	-	-	-	-
-	-	-	-	-	-	-	-	-	-	-	-	-	-	-	-	-	-	-	-	-
-	-	-	-	-	-	-	-	-	-	-	-	-	-	-	-	-	-	-	-	-
-	-	-	-	-	-	-	-	-	-	-	-	-	-	-	-	-	-	-	-	-
-	-	-	-	-	-	-	-	-	-	-	-	-	-	-	-	-	-	-	-	-
-	-	-	-	-	-	-	-	-	-	-	-	-	-	-	-	-	-	-	-	-
-	-	-	-	-	-	-	-	-	-	-	-	-	-	-	-	-	-	-	-	-
-	-	-	-	-	-	-	-	-	-	-	-	-	-	-	-	-	-	-	-	-
-	-	-	-	-	-	-	-	-	-	-	-	-	-	-	-	-	-	-	-	-
-	-	-	-	-	-	-	-	-	-	-	-	-	-	-	-	-	-	-	-	-
-	-	-	-	-	-	-	-	-	-	-	-	-	-	-	-	-	-	-	-	-
-	-	-	-	-	-	-	-	-	-	-	-	-	-	-	-	-	-	-	-	-

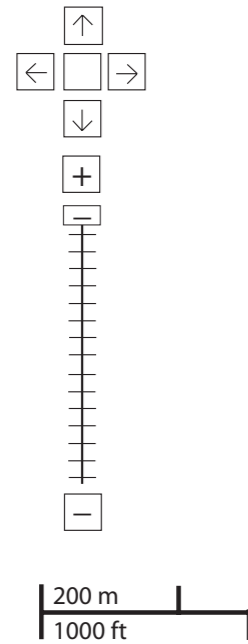


Nome	Standard totale (mq)	Cessione/asservimento aree	Cessione/asservimento parcheggi	Standard monetizzato (mq)	Standard qualitativo (tipologia)	Standard qualitativo (mq eq.)	Opere aggiuntive	Urbanizzazione primaria/secondaria

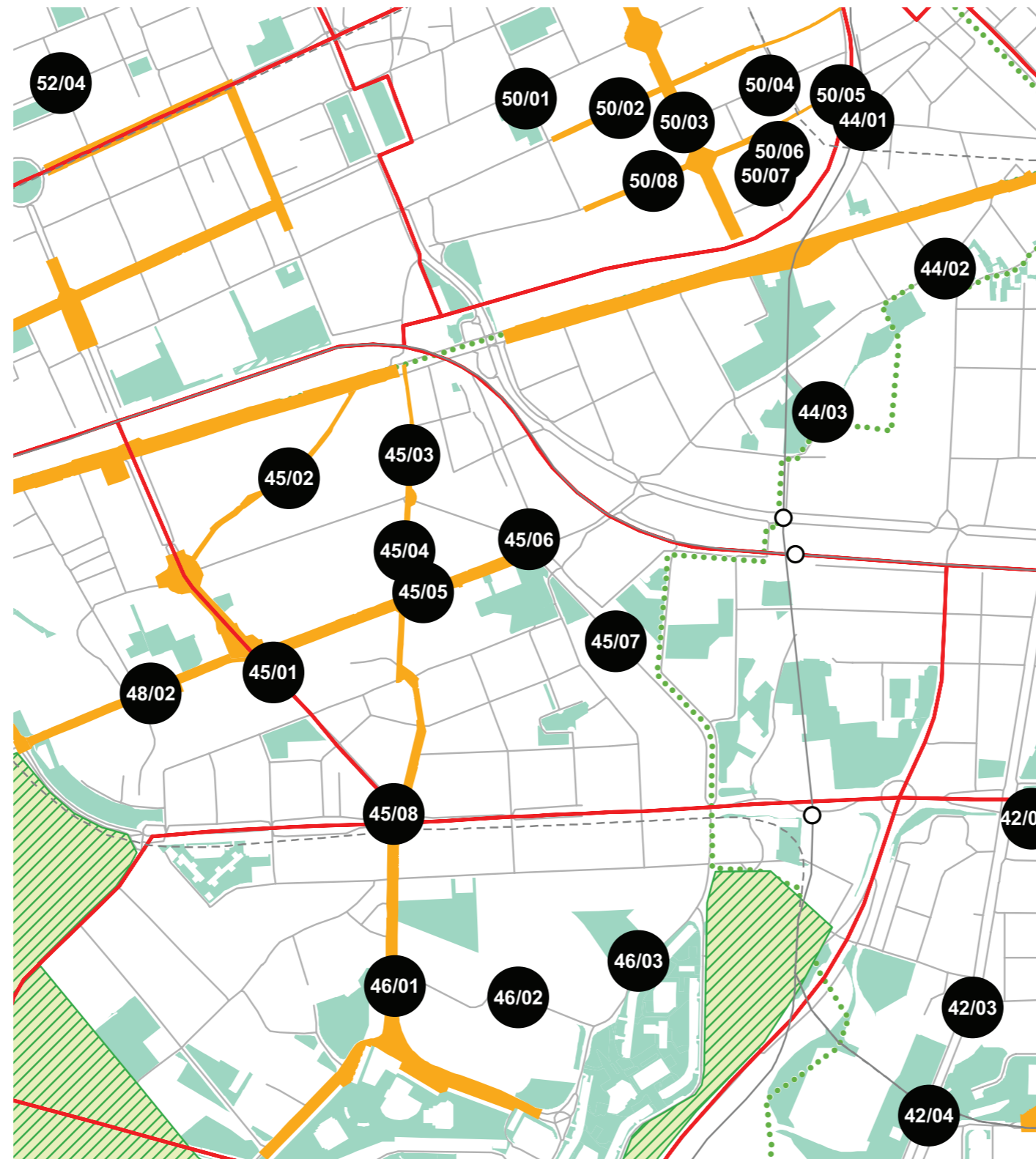
- Legenda**
- Rete stradale
  - ▭ Perimetri NIL
  - ▭ ATU
  - ▭ Piano delle alienazioni
  - ▭ Accordi di Programma
  - ▭ Accordo Quadro
  - ▭ Bando
  - ▭ Convenzione
  - ▭ Istanza
  - ▭ Progetti viabilistici Expo
  - ▭ PA
  - ▭ PA Obbligatorie
  - ▭ PCC in deroga
  - ▭ PII e opere esterne
  - ▭ PIR
  - ▭ PRECU
  - ▭ PRU
  - ▭ Protocollo di Intesa
  - ▭ VAR
  - ▭ Zona C



## progettazione locale



- Legenda**
- Rete stradale
  - Perimetri NIL
  - ... Raggi verdi
  - Verde esistente
  - Verde programmato
  - Parchi regionali
  - Aree pedonali
  - Piani di cintura urbana
  - Ambiti di trasformazione
  - Centralità locali
  - Rete trasporto pubblico esistente
  - Rete trasporto pubblico programmato
  - Fermate MM esistenti
  - Fermate MM programmate



Riqualificazione del parterre centrale di via Ettore Ponti e sua prosecuzione fino a piazza Bilbao e intersezione di via Santa Rita da Cascia. Riqualificazione degli assi storici di via Morimondo e via Pestalozzi/via Binda aumentando e riqualificando le superfici pedonali. Riqualificazione delle sponde dello scolmatore del Naviglio Grande con percorsi ciclo pedonali ed aree verdi sulle vie Santander e Malaga, prosecuzione di quest'ultima a via Ludovico il Moro.

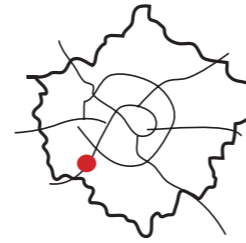
Il NIL è parte di un Ambito di Rinnovamento Urbano. E' da prevedere una riqualificazione generale dell'assetto infrastrutturale esistente.

### Interventi specifici

- 45/01 Via Santa Rita da Cascia  
Riqualificare e ampliare le superfici pedonali per incentivare il commercio al dettaglio
- 45/02 Via Morimondo  
Riqualificare e ampliare le superfici pedonali con aree di sosta e superfici verdi
- 45/03 Via Pestalozzi  
Riqualificare e ampliare le superfici pedonali per incentivare il commercio al dettaglio
- 45/04 Via Binda  
Riqualificare e ampliare le superfici pedonali per incentivare il commercio al dettaglio
- 45/05 Via Ettore Ponti  
Riqualificare e ampliare le superfici pedonali con aree di sosta e superfici verdi
- 45/06 Piazza Bilbao  
Riqualificare e ampliare le superfici pedonali con aree di sosta e superfici verdi
- 45/07 Via Santander  
Riqualificare e ampliare le superfici pedonali con aree di sosta e superfici verdi
- 45/08 Piazza Miani  
Riqualificare e ampliare le superfici pedonali per incentivare il commercio al dettaglio



## analisi



localizzazione NIL



mappa del NIL

**Residenti:** **16.804**  
Variazione prevista al 2034: 15112 (-10,1%)

**Densità abitativa (ab/km2):** **8.376**  
Densità prevista al 2034: 7.532

### Struttura per età

**Bambini (0-5):** **614 (3,7%)**  
Variazione prevista al 2034: 542 (-11,7%)

**Minorenni (0-17):** **2307 (13,7%)**  
Variazione prevista al 2034: 1959 (-15,1%)

**Giovani (18 - 34):** **2714 (16,2%)**  
Variazione prevista al 2034: 2724 (+0,4%)

**Anziani (65+):** **5295 (31,5%)**  
Variazione prevista al 2034: 5196 (-1,9%)

**"Grandi" anziani (85+):** **661 (3,9%)**  
Variazione prevista al 2034: 1277 (+93,2%)

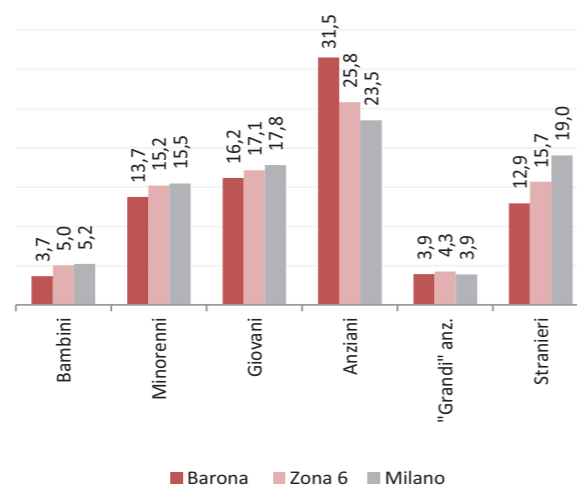
### Popolazione straniera

**Totale stranieri:** **2171 (12,9%)**

**Minorenni tra gli stranieri:** **656 (30,2%)**

#### Cittadinanze prevalenti (% su totale stranieri)

1° Egitto 499 (23%)  
2° Filippine 253 (11,7%)  
3° Marocco 219 (10,1%)



### Dotazione di servizi

**Dotazione servizi:** **mq**  
Per abitante: mq/ab

**Dotazione minima:** **mq**  
Per abitante: mq/ab

**Dotazione min. Milano:** **mq**  
Per abitante: mq/ab

### Destinazione d'uso degli edifici

**Residenziale:** **51,7%**  
A Milano: 60,2%

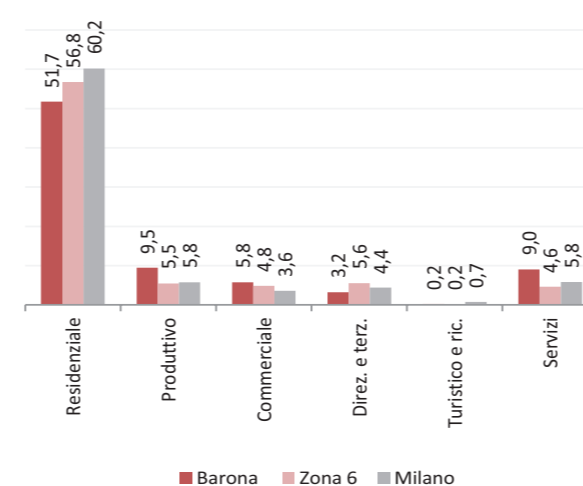
**Produttivo:** **9,5%**  
A Milano: 5,8%

**Commerciale:** **5,8%**  
A Milano: 3,6%

**Direzionale e terziario:** **3,2%**  
A Milano: 4,4%

**Turistico e ricettivo:** **0,2%**  
A Milano: 0,7%

**Servizi:** **9,0%**  
A Milano: 5,8%



### Potenzialità

Presenza di abitazioni a basso costo  
Apertura circolo Arci  
Progetto sul Parco Teramo.

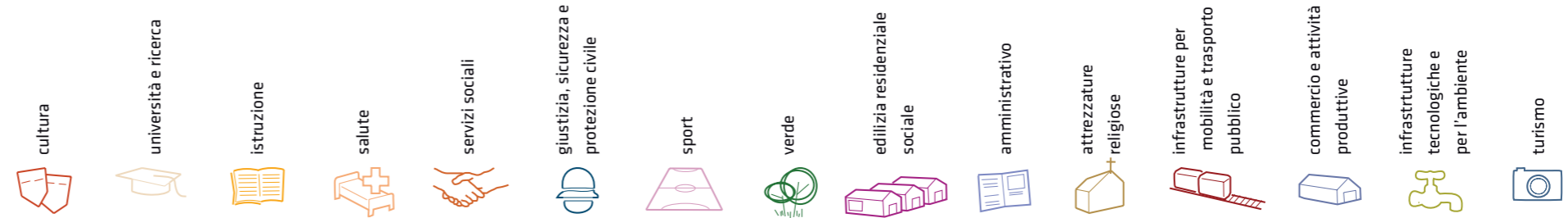
### Problemi

I residenti lamentano mancanza di servizi, iniziative e luoghi per il tempo libero.  
Problemi nei quartieri popolari e problemi di viabilità in via Ovada.

Considerazioni derivanti dall'analisi dei media (carta stampata e web) e dagli incontri pubblici nel periodo che va da giugno 2007 a giugno 2008.

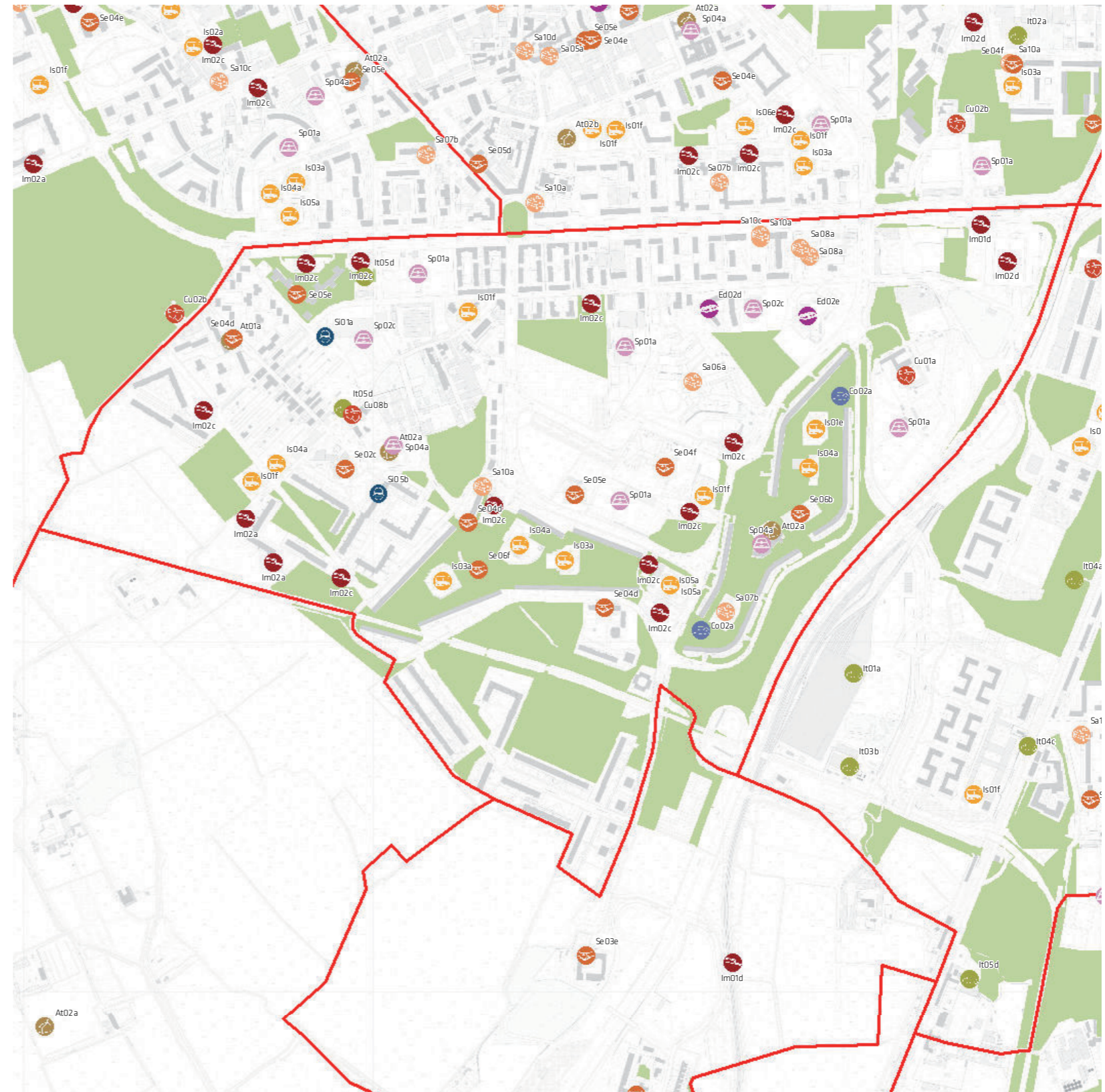


# servizi esistenti e programmati\*



## Mappatura
















- Am01a Borsa
- Am02a Centro cucina e mensa
- Am02b Consigli di Zona
- Am02c Magazzini e depositi
- Am02d Sedi istituzionali comunali
- Am02e Uffici comunali
- Am03a Consolato
- Am05a Poste - Agenzie di base e uffici succursali
- Am06a Sedi istituzionali provinciali
- Am06b Uffici provinciali
- Am07a Sedi istituzionali regionali
- Am07b Uffici regionali
- Am08a Prefettura
- Am08b Uffici, provveditorati e agenzie statali
- Am09a Acqua potabile uffici
- Am09b Edilizia residenziale uffici
- Am09c Energia elettrica uffici
- Am09d Gas metano uffici
- Am09e Poste e telecomunicazioni uffici
- Am09f Previdenza e assistenza uffici
- Am09g Trasporti e mobilità uffici
- At01a Istituti, opere e fondazioni religiose
- At02a Chiese e santuari cattolici
- At02b Luoghi per il culto e centri di confessioni religiose
- At02c Oratori e opere parrocchiali
- At03a Uffici ecclesiastici
- Co02a Mercati rionali
- Co03b Mercato floricolo
- Co03c Mercato ittico
- Co03d Mercato ortofrutticolo
- Cu01a Associazioni culturali
- Cu02a Centri sociali e ricreativi
- Cu02b Sedi di associazioni socio-culturali e di categoria
- Cu03a Archivi
- Cu03b Biblioteche Centrali
- Cu03c Biblioteche di quartiere
- Cu03d Specialistiche e di conservazione
- Cu03e Centri di documentazione e altre biblioteche
- Cu04a Centri congressi e sale conferenze
- Cu06b Istituti Culturali e monumenti
- Cu06d Musei
- Cu06e Sedi espositive
- Cu07b Scuola di cinema
- Cu07c Scuola di danza
- Cu07d Scuola di musica
- Cu07e Scuola di teatro
- Cu08a Auditorium
- Cu08b Polifunzionale
- Cu08c Teatro
- Ed02b Residenza in locazione a canone convenzionato
- Ed02d Residenza pubblica
- Ed02e Residenza per studenti
- Gi01a Istituti penali
- Gi01b Istituti penali minorili
- Gi02a Tribunale
- Gi02c Uffici giudiziari
- Im01a Aeroporti
- Im01b Scali e depositi ferroviari
- Im01c Stazioni ferroviarie
- Im01d Stazioni MM
- Im02a Parcheggi pertinenziali
- Im02c Parcheggi pubblici esterni alla carreggiata
- Im02d Parcheggi pubblici d'interscambio
- Im02e Parcheggi pubblici per i grandi servizi pubblici
- It01a Depositi autobus, tram e metropolitana
- It01b Depositi e autorimesse (Gestione rifiuti)
- It02a Impianti e sezioni distaccate acqua potabile
- It03a Cabine e impianti gas metano
- It03b Cogeneratori gas metano
- It04a Cabine elettriche
- It04c Stazioni e sottostazioni elettriche
- It04d Unità e poli operativi distribuzione energia elettrica
- It05a Impianti di raccolta rifiuti
- It05c Smaltimento rifiuti
- It05d Impianti smaltimento e recupero rifiuti
- It06a Depuratori
- It06b Sgrigliatori
- Is01a Centro giochi
- Is01b Centro prima infanzia
- Is01e Micronido
- Is01f Nidi d'infanzia
- Is01g Nido aziendale
- Is01h Nido famiglia
- Is02a Scuole di formazione professionale
- Is03a Scuole per l'infanzia
- Is03b Scuole per l'infanzia speciali
- Is03c Scuole per l'infanzia straniere
- Is04a Scuole primarie
- Is04b Scuole primarie speciali
- Is04c Scuole primarie straniere
- Is05a Scuole secondarie inferiori
- Is05b Scuole secondarie inferiori speciali
- Is05c Scuole secondarie inferiori straniere
- Is06a Conservatorio
- Is06b Istituto d'Arte
- Is06c Istituto istruzione superiore
- Is06d Istituto magistrale
- Is06e Istituto professionale
- Is06f Istituto tecnico
- Is06g Liceo
- Is06h Perito
- Is07a Centri di Formazione
- Is07c Enti accreditati di formazione professionale
- Is07d Fondazione Scuole Civiche
- Is08a Tempo per le famiglie
- Sa01a Canile
- Sa02a Centri di psicologia del bambino
- Sa02c Centri ASL
- Sa02d Ufficio Relazione con il Pubblico e Direzioni ASL
- Sa02e Unità tutela dei minori
- Sa03a Cimiteri
- Sa04a Pronto soccorso e pronto intervento
- Sa05a Servizi di medicina di laboratorio
- Sa06a Struttura ospedaliera
- Sa07a Consultori Pediatrici
- Sa07b Strutture ambulatoriali
- Sa08a Strutture di ricovero e cura
- Sa09a Strutture psichiatriche
- Sa10a Farmacie
- Sa10b Medici di Medicina Generale
- Sa10c Pediatri libera scelta
- Sa10d Veterinari
- Se02a Centri aggregativi multifunzionali
- Se02b Centri aggregazione giovanili
- Se02c Centri socio ricreativi culturali per anziani
- Se03b Servizi Comunali di accesso per adulti
- Se03c Servizi Comunali specialistici per adulti
- Se03d Servizi di Assistenza Domiciliare per adulti
- Se03e Servizi Residenziali per adulti
- Se03f Servizi Territoriali per adulti
- Se04b Servizi Comunali di accesso per anziani
- Se04c Servizi Comunali specialistici per anziani
- Se04d Servizi di Assistenza Domiciliare per anziani
- Se04e Servizi Residenziali per anziani
- Se04f Servizi Territoriali per anziani
- Se05a Servizi Comunali di accesso per disabili
- Se05b Servizi Comunali specialistici per disabili
- Se05c Servizi di Assistenza Domiciliare per disabili
- Se05d Servizi Residenziali per disabili
- Se05e Servizi Territoriali per disabili
- Se06b Servizi Comunali di accesso per minori
- Se06c Servizi Comunali specialistici per minori
- Se06d Servizi di Assistenza Domiciliare per minori
- Se06e Servizi Residenziali per minori
- Se06f Servizi Territoriali per minori
- Si01a Carabinieri - Caserme e stazioni
- Si01b Carabinieri - Centro detentivo per la permanenza temporanea e assis
- Si01c Carabinieri - Comandi e uffici
- Si02a Forze Armate - Caserme e impianti
- Si02b Forze Armate - Comandi
- Si02c Forze Armate - Scuola militare
- Si03a Guardia di Finanza - Comandi interregionali e regionali
- Si03b Guardia di Finanza - Gruppi e Compagnie
- Si03c Guardia di Finanza - Nuclei regionali e provinciali polizia tributaria
- Si03d Guardia di Finanza - Nuclei speciali
- Si04a Polizia di Stato - Caserme e commissariati
- Si04b Polizia di Stato - Comandi e Posti di P.S.
- Si04c Polizia di Stato - Scuola P.S.
- Si04d Polizia Ferroviaria
- Si04e Polizia frontiera
- Si04f Polizia stradale
- Si04g Questura
- Si05a Polizia Locale - Autoparco e depositi giudiziari
- Si05b Polizia Locale - Comandi e presidi
- Si05c Polizia Locale - Nuclei
- Si05d Polizia Locale - Scuola polizia municipale
- Si05e Polizia Locale - Sezioni
- Si07a Protezione Civile - Aree di esercitazione
- Si07b Protezione Civile - Sedi
- Si08a Vigili del Fuoco - Caserme e uffici
- Sp01a Centri polivalenti
- Sp02b Centri balneari
- Sp02c Centri sportivi
- Sp02e Piscine
- Sp03a Grande impianto
- Sp03c Stadio pubblico o regolato da atto d'asservimento
- Sp04a Strutture sportive oratoriali
- Tu01a Campeggi
- Tu01b Ostelli
- Tu02a Fiera e spazi espositivi
- Un01a Centri ricerca/laboratori di ricerca
- Un02a Accademie e Istituti superiori di studi
- Un02b Incubatori d'impresa
- Un02c Sedi e poli universitari
- Un02d Servizi per studenti
- Ve01a Giardino di quartiere
- Ve01b Giardino pubblico
- Ve01c Parco estensivo
- Ve01d Parco storico
- Ve01e Parco urbano

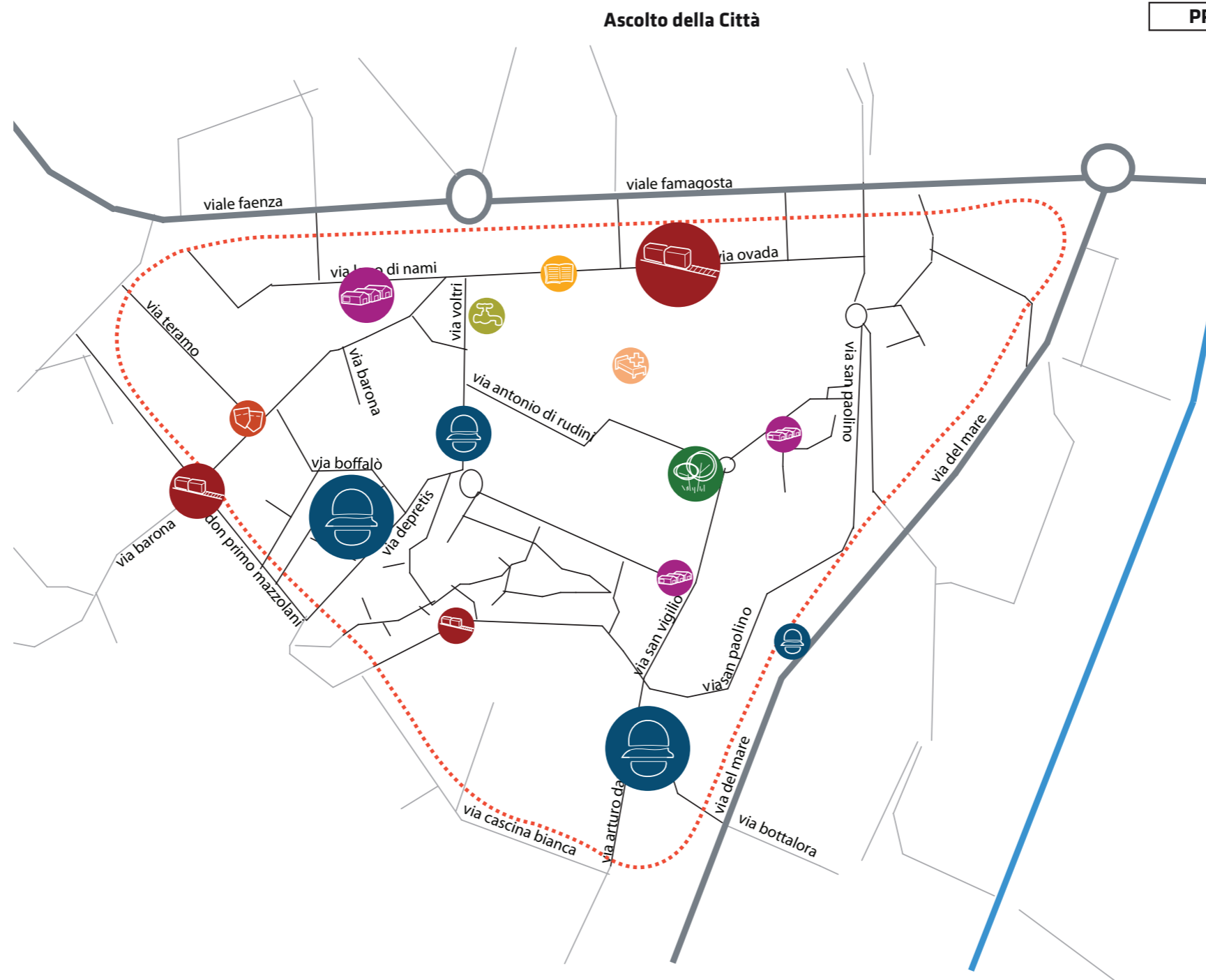
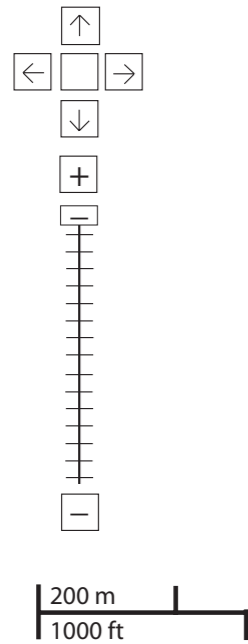


\*Servizi programmati dal Piano Triennale delle Opere Pubbliche (PTOOPP)




**problemi**

- cultura  

- università e ricerca  

- istruzione  

- salute  

- servizi sociali  

- giustizia, sicurezza e protezione civile  

- sport  

- verde  

- edilizia residenziale sociale  

- amministrativo  

- attrezzature religiose  

- infrastrutture per mobilità e trasporto pubblico  

- commercio e attività produttive  

- infrastrutture tecnologiche e per l'ambiente  

- turismo  



















**PROBLEMI**      potenzialità

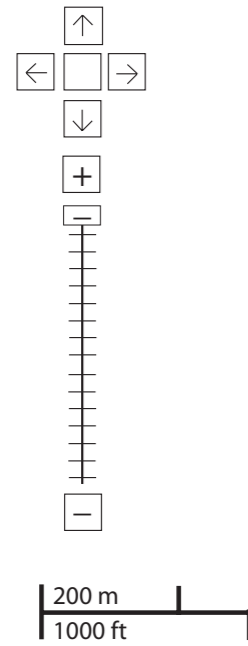
**zona 6**  
reclami relativi alla zona

-  5
-  1
-  2

Considerazioni derivanti dall'analisi dei media (carta stampata e web) e dagli incontri pubblici nel periodo che va da giugno 2007 a giugno 2008.

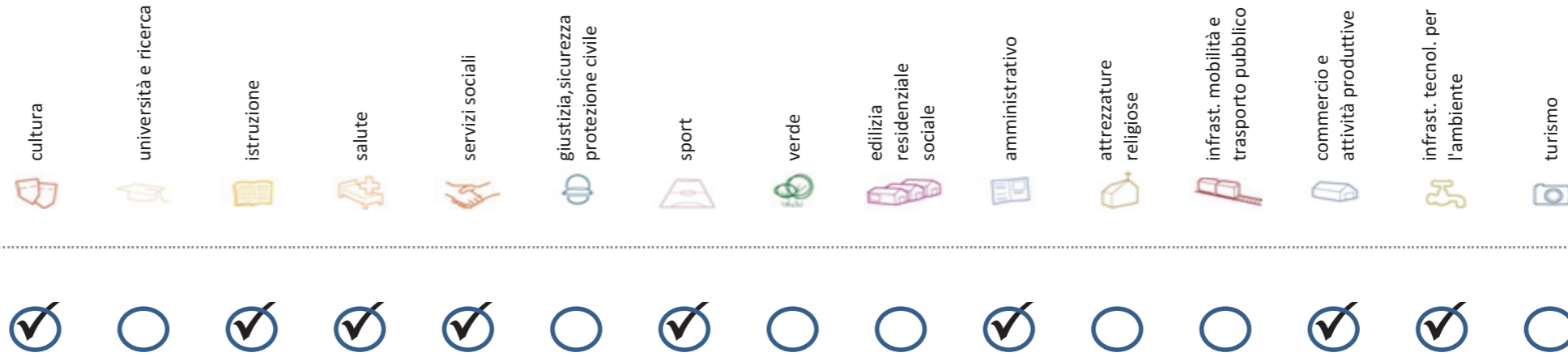
**potenzialità**

- cultura  

- università e ricerca  

- istruzione  

- salute  

- servizi sociali  

- giustizia, sicurezza e protezione civile  

- sport  

- verde  

- edilizia residenziale sociale  

- amministrativo  

- attrezzature religiose  

- infrastrutture per mobilità e trasporto pubblico  

- commercio e attività produttive  

- infrastrutture tecnologiche e per l'ambiente  

- turismo  




Considerazioni derivanti dall'analisi dei media (carta stampata e web) e dagli incontri pubblici nel periodo che va da giugno 2007 a giugno 2008.

## Soddisfazione del bisogno di servizi



Servizi di natura territoriale per cui è possibile misurare il livello di soddisfazione del bisogno in rapporto ai bacini di utenza potenziale

Esprime la quota di popolazione residente nel NIL che, essendo potenzialmente target del servizio, **rischia di non essere servita sulla base dell'offerta presente.**

Ha la funzione di ponderare il bisogno potenzialmente insoddisfatto rilevato "entro il NIL" **rispetto al complessivo bisogno del servizio espresso a livello cittadino.**

Indice sintetico che quantifica il **livello di criticità potenziale del NIL** per il servizio sulla base delle due precedenti misure. La scala va da **0 (bisogno soddisfatto)** a **5 (segnale d'attenzione)**.

Per la metodologia completa si veda il documento **"Il Piano dei Servizi del Comune di Milano – Metodologia e analisi del bisogno di servizi"**

Categoria	Tipologia di servizio	% di bisogno non soddisfatto entro il NIL	% di bisogno non soddisfatto del NIL rispetto al bisogno cittadino	Livello di criticità da 0 a 5
Cultura	Biblioteche di quartiere	17,3%	0,8%	1
	Nidi d'infanzia	28,5%	1,1%	2
Istruzione	Scuole per l'infanzia	89,1%	1,6%	4
	Scuole primarie	23,7%	1,8%	2
	Scuole sec. di I grado	13,1%	1,1%	1
	Consultori pediatrici	100,0%	1,9%	3
Salute	Strutture ambulatoriali	35,8%	1,9%	1
	Farmacie	50,4%	20,1%	4
	Medici di med. generale	24,1%	8,6%	3
	Pediatri di libera scelta	79,5%	2,2%	4
Commercio e att. produttive	Mercati rionali coperti	67,6%	1,6%	2

Categoria	Tipologia di servizio	% di bisogno non soddisfatto entro il NIL	% di bisogno non soddisfatto del NIL rispetto al bisogno cittadino	Livello di criticità da 0 a 5
Servizi sociali	CAM	17,3%	0,6%	1
	CAG	100,0%	3,2%	4
Sport	CSRCA	3,8%	0,2%	1
	Centri sportivi Calcio	5,8%	0,2%	1
	Centri sportivi	5,8%	0,3%	1
	Palestre	100,0%	3,0%	4
Amministrativo	Piscine coperte	22,9%	3,0%	1
	Strut. sport. oratoriali	47,4%	5,3%	3
	Sedi di Milano semplice	100,0%	1,5%	3
Infrast. tecnol. per l'ambiente	Uffici postali	100,0%	5,2%	5
	Riciclerie	0,0%	0,0%	0

## indicatori territoriali

### Analisi delle superfici

Superficie Totale  
(estensione areale totale, al lordo delle strade)  
200,6 ha

Aree in trasformazione da PGT  
34,8 % / 69,8 ha

Superficie coperta / ha  
11,6 % / 23,2 ha

Superficie coperta ERP/ ha  
13,4 % / 29,9 ha

Aree a verde / ha  
26,3 % / 52,7 ha

### Analisi mobilità

Mezzi pubblici  
Numero fermate metro (FNM,  
Passante)  
0  
Numero fermate mezzi di superficie  
59 pari a 0,3 unità/ha

Mobilità Ambiente  
Piste ciclabili  
0,2 m/ab  
Superficie sosta veicoli  
n.d.

### Analisi esercizi di vicinato

Numero di esercizi di vicinato  
69 pari a 0,3 unità/ha

Numero di esercizi commerciali media  
struttura di vendita  
4 pari a 0,02 unità/ha

Numero di esercizi commerciali grande  
struttura di vendita  
0,0 unità

Numero di pubblici esercizi  
20 pari a 0,1 unità/ha

Superficie di vendita di esercizi  
di vicinato per unità di superficie  
territoriale  
17 mq/ha pari a 0,2 mq/ab

Superficie di vendita per esercizi  
di media distribuzione per unità di  
superficie  
11 mq/ha pari a 0,1 mq/ab

Numero imprese (2007)  
62 unità

### Caratteristiche NIL

Presenza servizi sovra  
NIL  
Università, Ospedali,  
Centri ricerca

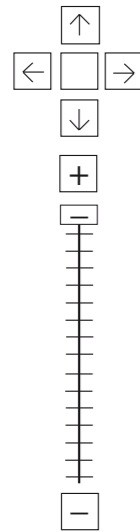
Presenza barriere fisiche  
(che rendono chiuso il NIL)

-

# trasformazioni in corso

Denominazione	St	superficie lorda di pavimento						
		totale	residenza	commercio	terziario	ricettivo	produttivo	funzioni compatibili
7 Aree PRERP- via Voltri	-	-	18790	-	-	-	-	-
PP161 nodo interscambio MM2	79766	25866	-	1866	12000	12000	-	3000
PIIERS 1/3 Via Ovada	-	7765	7765	-	-	-	-	-
C 16.12 - PZ193 bis (Lotto 2 MI 193)	151200	58500	58500	-	-	-	-	-

stima della popolazione a fine insediamento														n° componenti					
classi d'età																			
0-2	3-5	6-10	11-13	14-16	17-18	19-24	25-34	35-44	45-54	55-64	65-74	75+	Tot	1	2	3	4	5+	Tot
26	22	31	16	13	8	24	88	112	61	41	26	13	481	47	50	48	38	9	192
-	-	-	-	-	-	-	-	-	-	-	-	-	-	-	-	-	-	-	-
11	9	13	7	5	3	10	36	46	25	17	11	5	198	19	21	20	16	4	80
-	-	-	-	-	-	-	-	-	-	-	-	-	-	-	-	-	-	-	-

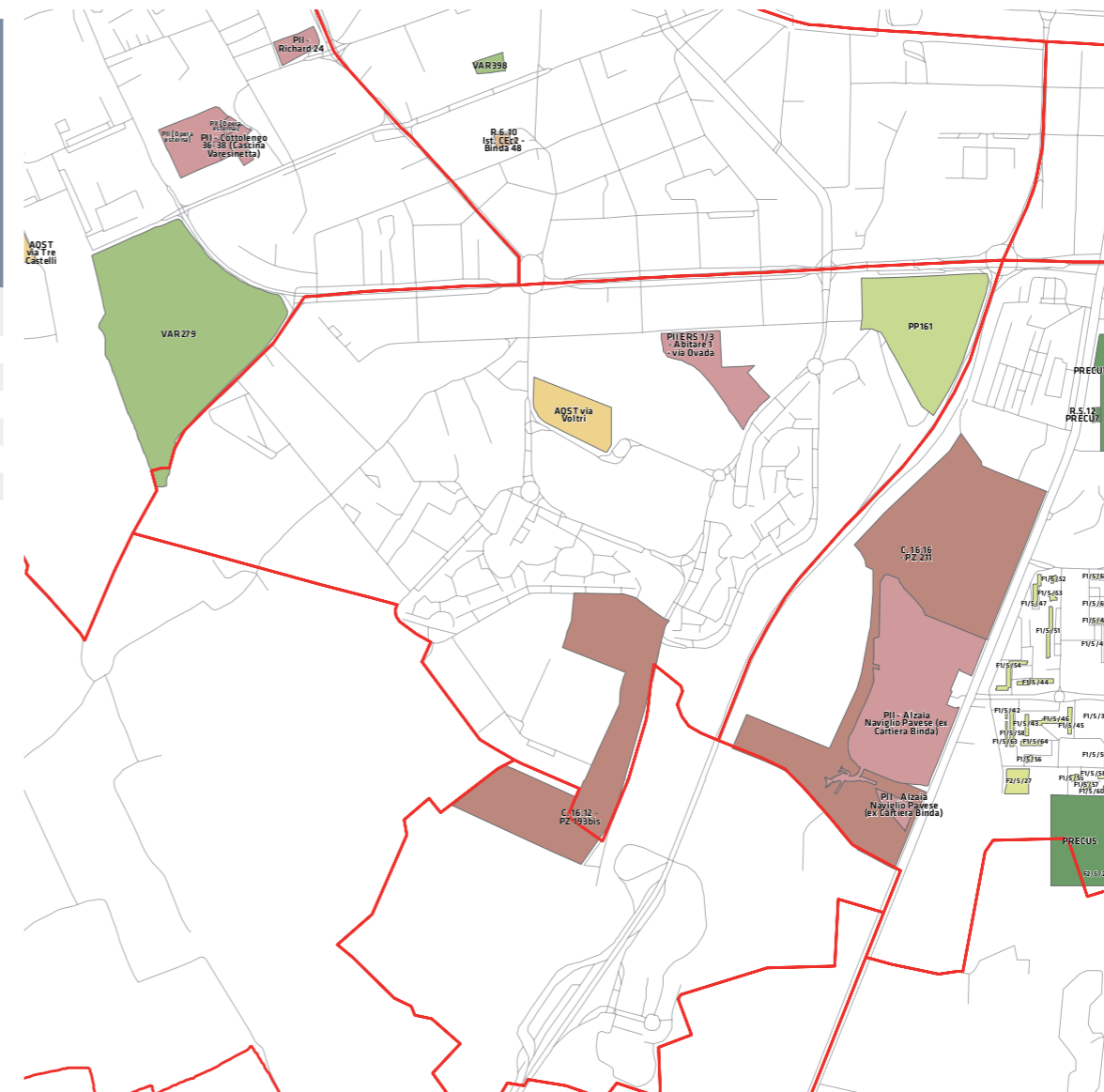


200 m  
1000 ft

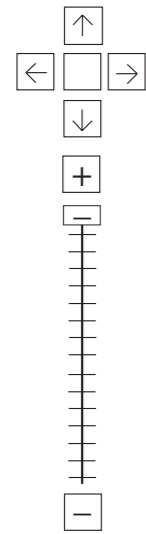
### Legenda

- Rete stradale
- Perimetri NIL
- ATU
- Piano delle alienazioni
- Accordi di Programmazione
- Accordo Quadro
- Bando
- Convenzione
- Istanza
- Progetti viabilistici Expo
- PA
- PA Obbligatorie
- PCC in deroga
- PII e opere esterne
- PIR
- PRECU
- PRU
- Protocollo di Intesa
- VAR
- Zona C

Nome	Standard totale (mq)	Cessione/asservimento aree	Cessione/asservimento parcheggi	Standard monetizzato (mq)	Standard qualitativo (tipologia)	Standard qualitativo (mq eq)	Opere aggiuntive	Urbanizzazione primaria/secondaria
PP 161 (nodo interscambio M2)	12557							

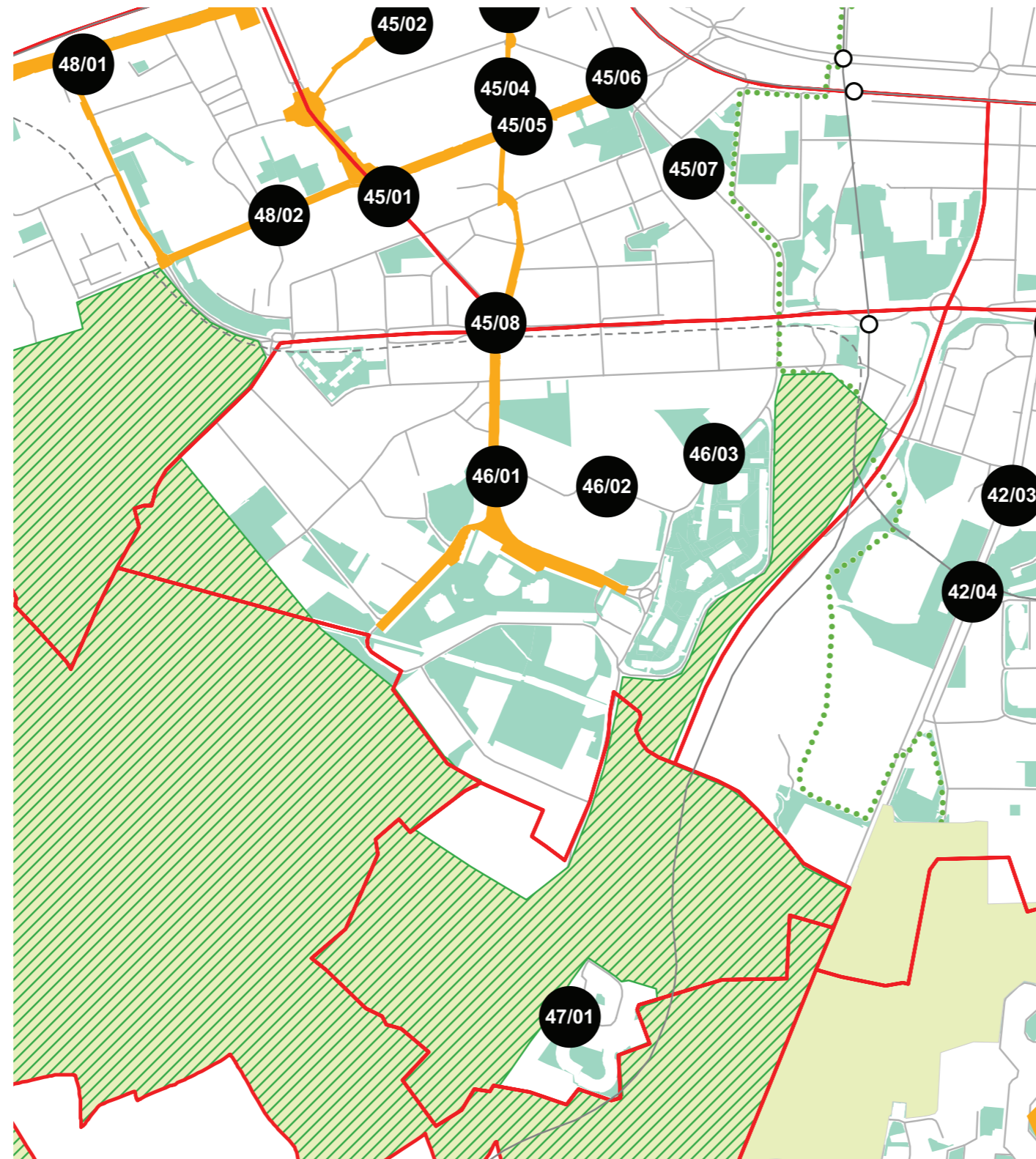


## progettazione locale



200 m  
1000 ft

- Legenda**
- Rete stradale
  - Perimetri NIL
  - ... Raggi verdi
  - Verde esistente
  - Verde programmato
  - Parchi regionali
  - Aree pedonali
  - Piani di cintura urbana
  - Ambiti di trasformazione
  - Centralità locali
  - Rete trasporto pubblico esistente
  - - - Rete trasporto pubblico programmato
  - Fermate MM esistenti
  - Fermate MM programmate



Riqualificazione delle vie d'accesso all'ospedale San Paolo, del sistema dei posteggi e dei percorsi pedonali di collegamento alla stazione Famagosta. Progettazione di via Voltri e piazza Minai come asse principale del quartiere e porta d'ingresso al Parco Sud. Costruzione di un margine attrezzato al Parco Sud e collegato al parco Teramo.

Il NIL è parte di un Ambito di Rinnovamento Urbano. E' da prevedere una riqualificazione generale dell'assetto infrastrutturale esistente.

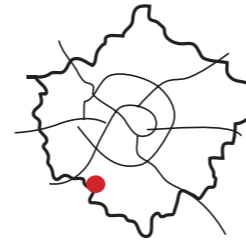
### Interventi specifici

- 46/01 Via Votri  
Riqualificare e ampliare le superfici pedonali con aree di sosta e superfici verdi
- 46/02 Via Di Rudini  
Riqualificare e ampliare le superfici pedonali con aree di sosta e superfici verdi
- 46/03 Via San Vigilio  
Riqualificare e ampliare le superfici pedonali con aree di sosta e superfici verdi





## analisi



localizzazione NIL



mappa del NIL

**Residenti:** **476**  
Variazione prevista al 2034: -

**Densità abitativa (ab/km2):** **514**  
Densità prevista al 2034: -

### Struttura per età

**Bambini (0-5):** **24 (5%)**  
Variazione prevista al 2034: -

**Minorenni (0-17):** **71 (14,9%)**  
Variazione prevista al 2034: -

**Giovani (18 - 34):** **82 (17,2%)**  
Variazione prevista al 2034: -

**Anziani (65+):** **89 (18,7%)**  
Variazione prevista al 2034: -

**"Grandi" anziani (85+):** **4 (0,8%)**  
Variazione prevista al 2034: -

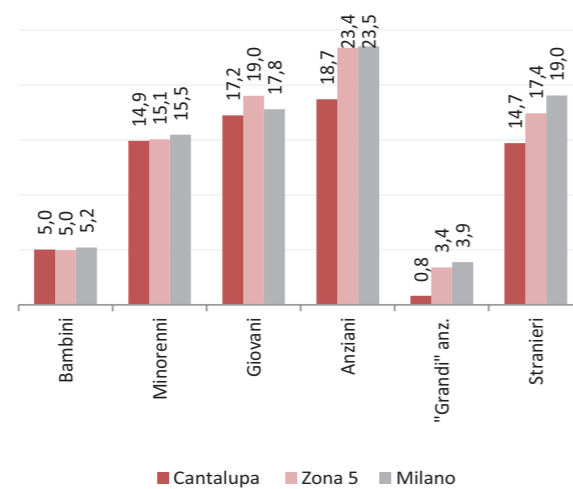
### Popolazione straniera

**Totale stranieri:** **70 (14,7%)**

**Minorenni tra gli stranieri:** **11 (15,7%)**

#### Cittadinanze prevalenti (% su totale stranieri)

- 1° Egitto 14 (20%)
- 2° Cinese, Repubblica Popolare 9 (12,9%)
- 3° Perù 7 (10%)



### Dotazione di servizi

**Dotazione servizi:** **mq**  
Per abitante: mq/ab

**Dotazione minima:** **mq**  
Per abitante: mq/ab

**Dotazione min. Milano:** **mq**  
Per abitante: mq/ab

### Destinazione d'uso degli edifici

**Residenziale:** **#DIV/0!**  
A Milano: 60,2%

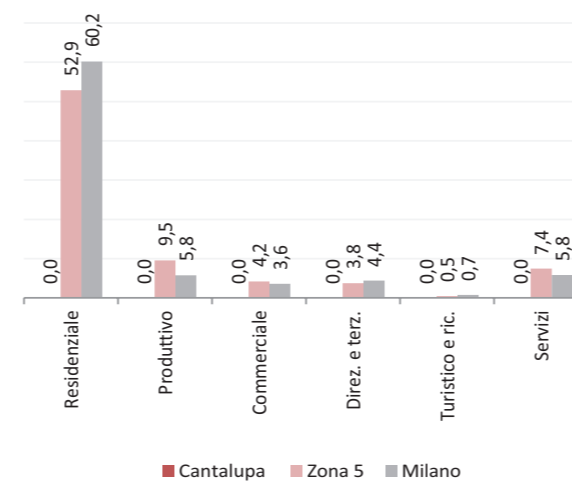
**Produttivo:** **#DIV/0!**  
A Milano: 5,8%

**Commerciale:** **#DIV/0!**  
A Milano: 3,6%

**Direzionale e terziario:** **#DIV/0!**  
A Milano: 4,4%

**Turistico e ricettivo:** **#DIV/0!**  
A Milano: 0,7%

**Servizi:** **#DIV/0!**  
A Milano: 5,8%



### Potenzialità

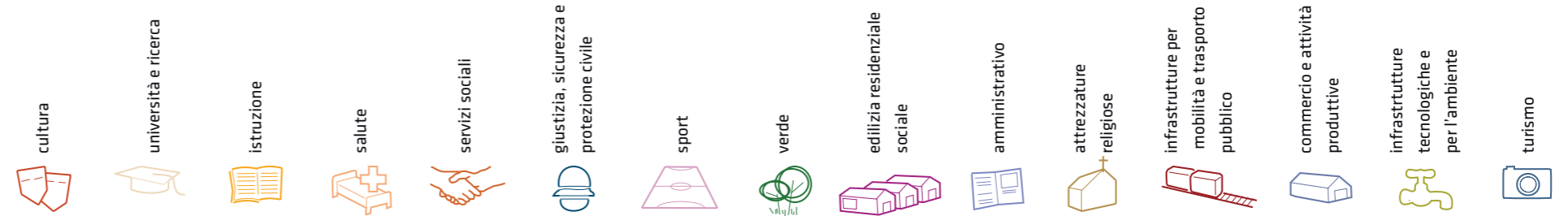
Cascina sotto il vincolo di tutela ambientale.

### Problemi

Inquinamento acustico causato da tratti autostradali non dotati di barriere anti-rumore; stop al metro bosco

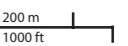
Considerazioni derivanti dall'analisi dei media (carta stampata e web) e dagli incontri pubblici nel periodo che va da giugno 2007 a giugno 2008.

# servizi esistenti e programmati\*




## Mappatura

- Am01a Borsas
- Am02a Centro cucina e mensa
- Am02b Consigli di Zona
- Am02c Magazzini e depositi
- Am02d Sedi istituzionali comunali
- Am02e Uffici comunali
- Am03a Consolato
- Am05a Poste - Agenzie di base e uffici succursali
- Am06a Sedi istituzionali provinciali
- Am06b Uffici provinciali
- Am07a Sedi istituzionali regionali
- Am07b Uffici regionali
- Am08a Prefettura
- Am08b Uffici, provveditorati e agenzie statali
- Am09a Acqua potabile uffici
- Am09b Edilizia residenziale uffici
- Am09c Energia elettrica uffici
- Am09d Gas metano uffici
- Am09e Poste e telecomunicazioni uffici
- Am09f Previdenza e assistenza uffici
- Am09g Trasporti e mobilità uffici
- At01a Istituti, opere e fondazioni religiose
- At02a Chiese e santuari cattolici
- At02b Luoghi per il culto e centri di confessioni religiose
- At02c Oratori e opere parrocchiali
- At03a Uffici ecclesiastici
- Co02a Mercati rionali
- Co03a Mercato floricolo
- Co03c Mercato ittico
- Co03d Mercato ortofrutticolo
- Cu01a Associazioni culturali
- Cu02a Centri sociali e ricreativi
- Cu02b Sedi di associazioni socio-culturali e di categoria
- Cu03a Archivi
- Cu03b Biblioteche Centrali
- Cu03c Biblioteche di quartiere
- Cu03d Specialistiche e di conservazione
- Cu03e Centri di documentazione e altre biblioteche
- Cu04a Centri congressi e sale conferenze
- Cu06b Istituti Culturali e monumenti
- Cu06d Musei
- Cu06e Sedi espositive
- Cu07b Scuola di cinema
- Cu07c Scuola di danza
- Cu07d Scuola di musica
- Cu07e Scuola di teatro
- Cu08a Auditorium
- Cu08b Polifunzionale
- Cu08c Teatro
- Ed02b Residenza in locazione a canone convenzionato
- Ed02d Residenza pubblica
- Ed02e Residenza per studenti
- Gi01a Istituti penali
- Gi01b Istituti penali minorili
- Gi02a Tribunali
- Gi02c Uffici giudiziari
- Im01a Aeroporti
- Im01b Scali e depositi ferroviari
- Im01c Stazioni ferroviarie
- Im01d Stazioni MM
- Im02a Parcheggi pertinenziali
- Im02c Parcheggi pubblici esterni alla carreggiata
- Im02d Parcheggi pubblici d'interscambio
- Im02e Parcheggi pubblici per i grandi servizi pubblici
- It01a Depositi autobus, tram e metropolitana
- It01b Depositi e autorimesse (Gestione rifiuti)
- It02a Impianti e sezioni distaccate acqua potabile
- It03a Cabine e impianti gas metano
- It03b Cogeneratori gas metano
- It04a Cabine elettriche
- It04c Stazioni e sottostazioni elettriche
- It04d Unità e poli operativi distribuzione energia elettrica
- It05a Impianti di raccolta rifiuti
- It05c Smaltimento rifiuti
- It05d Impianti smaltimento e recupero rifiuti
- It06a Depuratori
- It06b Sgrigliatori
- Is01a Centro giochi
- Is01b Centro prima infanzia
- Is01e Micronido
- Is01f Nidi d'infanzia
- Is01g Nido aziendale
- Is01h Nido famiglia
- Is02a Scuole di formazione professionale
- Is03a Scuole per l'infanzia
- Is03b Scuole per l'infanzia speciali
- Is03c Scuole per l'infanzia straniere
- Is04a Scuole primarie
- Is04b Scuole primarie speciali
- Is04c Scuole primarie straniere
- Is05a Scuole secondarie inferiori
- Is05b Scuole secondarie inferiori speciali
- Is05c Scuole secondarie inferiori straniere
- Is06a Conservatorio
- Is06b Istituto d'Arte
- Is06c Istituto istruzione superiore
- Is06d Istituto magistrale
- Is06e Istituto professionale
- Is06f Istituto tecnico
- Is06g Liceo
- Is06h Perito
- Is07a Centri di Formazione
- Is07c Enti accreditati di formazione professionale
- Is07d Fondazione Scuole Civiche
- Is08a Tempo per le famiglie
- Sa01a Canile
- Sa02a Centri di psicologia del bambino
- Sa02c Centri ASL
- Sa02d Ufficio Relazione con il Pubblico e Direzioni ASL
- Sa02e Unità tutela dei minori
- Sa03a Cimiteri
- Sa04a Pronto soccorso e pronto intervento
- Sa05a Servizi di medicina di laboratorio
- Sa06a Struttura ospedaliera
- Sa07a Consultori Pediatrici
- Sa07b Strutture ambulatoriali
- Sa08a Strutture di ricovero e cura
- Sa09a Strutture psichiatriche
- Sa10a Farmacie
- Sa10b Medici di Medicina Generale
- Sa10c Pediatri libera scelta
- Sa10d Veterinari
- Se02a Centri aggregativi multifunzionali
- Se02b Centri aggregazione giovanili
- Se02c Centri socio ricreativi culturali per anziani
- Se03b Servizi Comunali di accesso per adulti
- Se03c Servizi Comunali specialistici per adulti
- Se03d Servizi di Assistenza Domiciliare per adulti
- Se03e Servizi Residenziali per adulti
- Se03f Servizi Territoriali per adulti
- Se04b Servizi Comunali di accesso per anziani
- Se04c Servizi Comunali specialistici per anziani
- Se04d Servizi di Assistenza Domiciliare per anziani
- Se04e Servizi Residenziali per anziani
- Se04f Servizi Territoriali per anziani
- Se05a Servizi Comunali di accesso per disabili
- Se05b Servizi Comunali specialistici per disabili
- Se05c Servizi di Assistenza Domiciliare per disabili
- Se05d Servizi Residenziali per disabili
- Se05e Servizi Territoriali per disabili
- Se06b Servizi Comunali di accesso per minori
- Se06c Servizi Comunali specialistici per minori
- Se06d Servizi di Assistenza Domiciliare per minori
- Se06e Servizi Residenziali per minori
- Se06f Servizi Territoriali per minori
- SI01a Carabinieri - Caserme e stazioni
- SI01b Carabinieri - Centro detentivo per la permanenza temporanea e assis
- SI01c Carabinieri - Comandi e uffici
- SI02a Forze Armate - Caserme e impianti
- SI02b Forze Armate - Comandi
- SI02c Forze Armate - Scuola militare
- SI03a Guardia di Finanza - Comandi interregionali e regionali
- SI03b Guardia di Finanza - Gruppi e Compagnie
- SI03c Guardia di Finanza - Nuclei regionali e provinciali polizia tributaria
- SI03d Guardia di Finanza - Nuclei speciali
- SI04a Polizia di Stato - Caserme e commissariati
- SI04b Polizia di Stato - Comandi e Posti di P.S.
- SI04c Polizia di Stato - Scuola P.S.
- SI04d Polizia Ferroviaria
- SI04e Polizia frontiera
- SI04f Polizia stradale
- SI04g Questura
- SI05a Polizia Locale - Autoparco e depositi giudiziari
- SI05b Polizia Locale - Comandi e presidi
- SI05c Polizia Locale - Nuclei
- SI05d Polizia Locale - Scuola polizia municipale
- SI05e Polizia Locale - Sezioni
- SI07a Protezione Civile - Aree di esercitazione
- SI07b Protezione Civile - Sedi
- SI08a Vigili del Fuoco - Caserme e uffici
- Sp01a Centri polivalenti
- Sp02b Centri balneari
- Sp02c Centri sportivi
- Sp02e Piscine
- Sp03a Grande impianto
- Sp03c Stadio pubblico o regolato da atto d'asservimento
- Sp04a Strutture sportive oratoriali
- Tu01a Campeggi
- Tu01b Ostelli
- Tu02a Fiera e spazi espositivi
- Un01a Centri ricerca/laboratori di ricerca
- Un02a Accademie e Istituti superiori di studi
- Un02b Incubatori d'impresa
- Un02c Sedi e poli universitari
- Un02d Servizi per studenti
- Ve01a Giardino di quartiere
- Ve01b Giardino pubblico
- Ve01c Parco estensivo
- Ve01d Parco storico
- Ve01e Parco urbano


















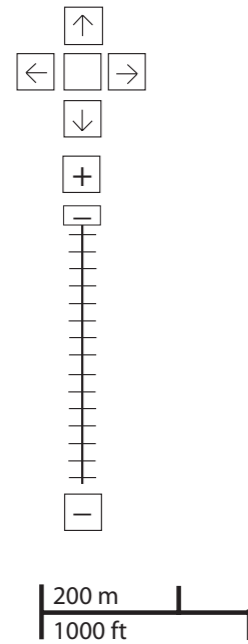
\*Servizi programmati dal Piano Triennale delle Opere Pubbliche (PTOOPP)



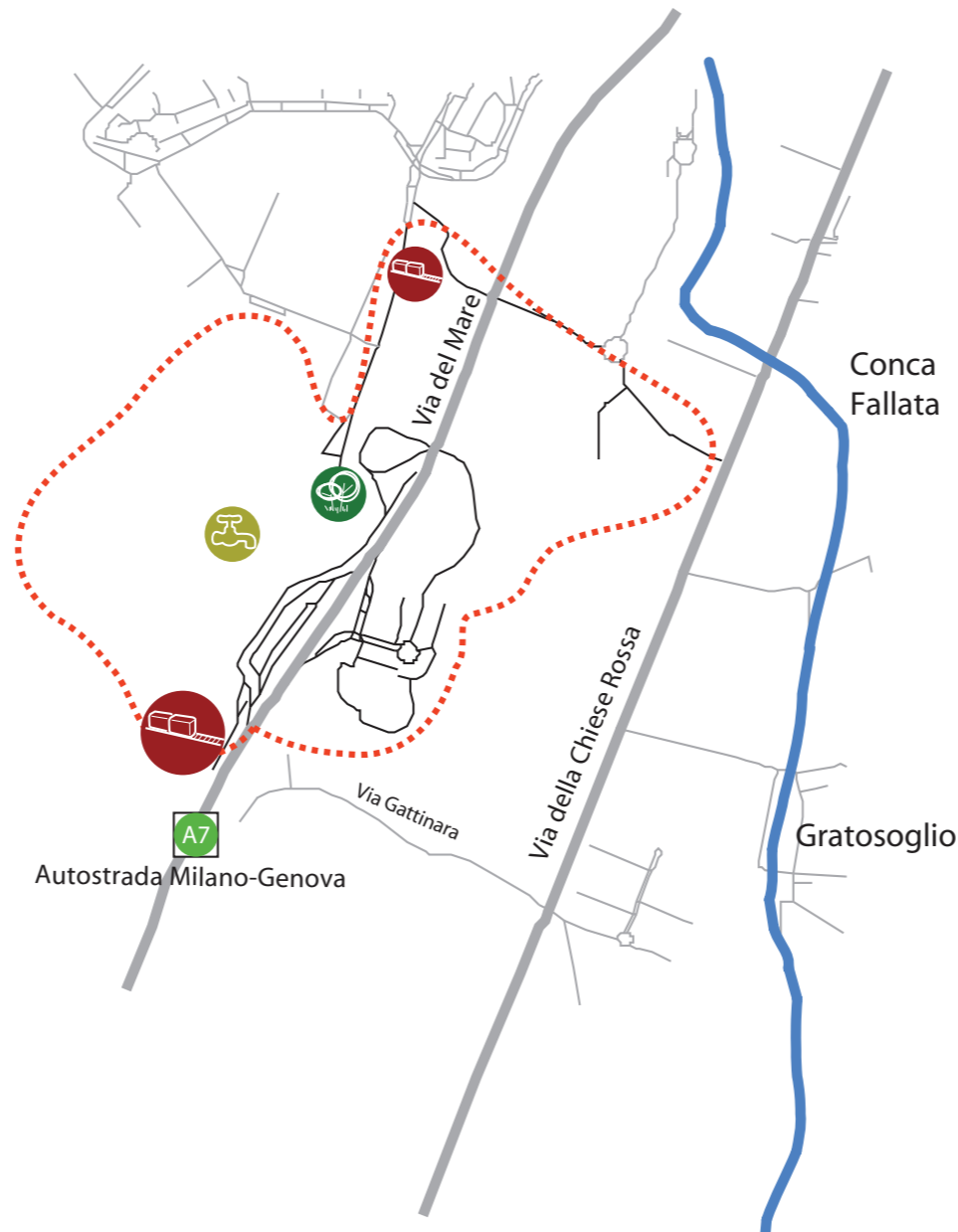
<b>TOT. (mq)</b>	0	0	14.274
di cui <b>SERVIZI INDISPENSABILI (mq)</b>	0	-	14.274
<i>Offerta complessiva servizi</i>			
	1  Se03e	1  Im01d	14.274  Ve01a

**problemi**

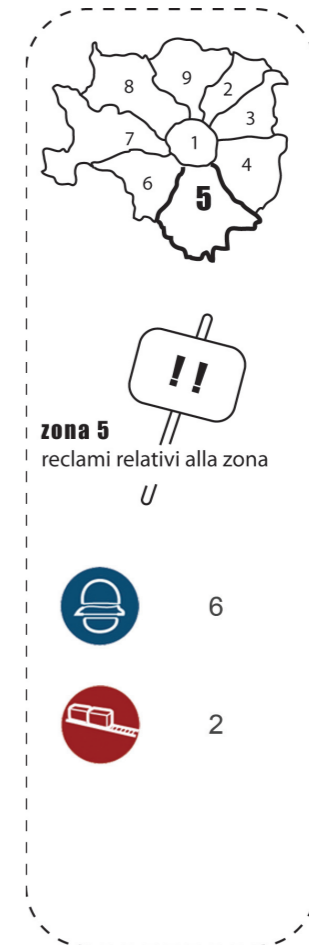
- cultura  

- università e ricerca  

- istruzione  

- salute  

- servizi sociali  

- giustizia, sicurezza e protezione civile  

- sport  

- verde  

- edilizia residenziale sociale  

- amministrativo  

- attrezzature religiose  

- infrastrutture per mobilità e trasporto pubblico  

- commercio e attività produttive  

- infrastrutture tecnologiche e per l'ambiente  

- turismo  




**Ascolto della Città**


















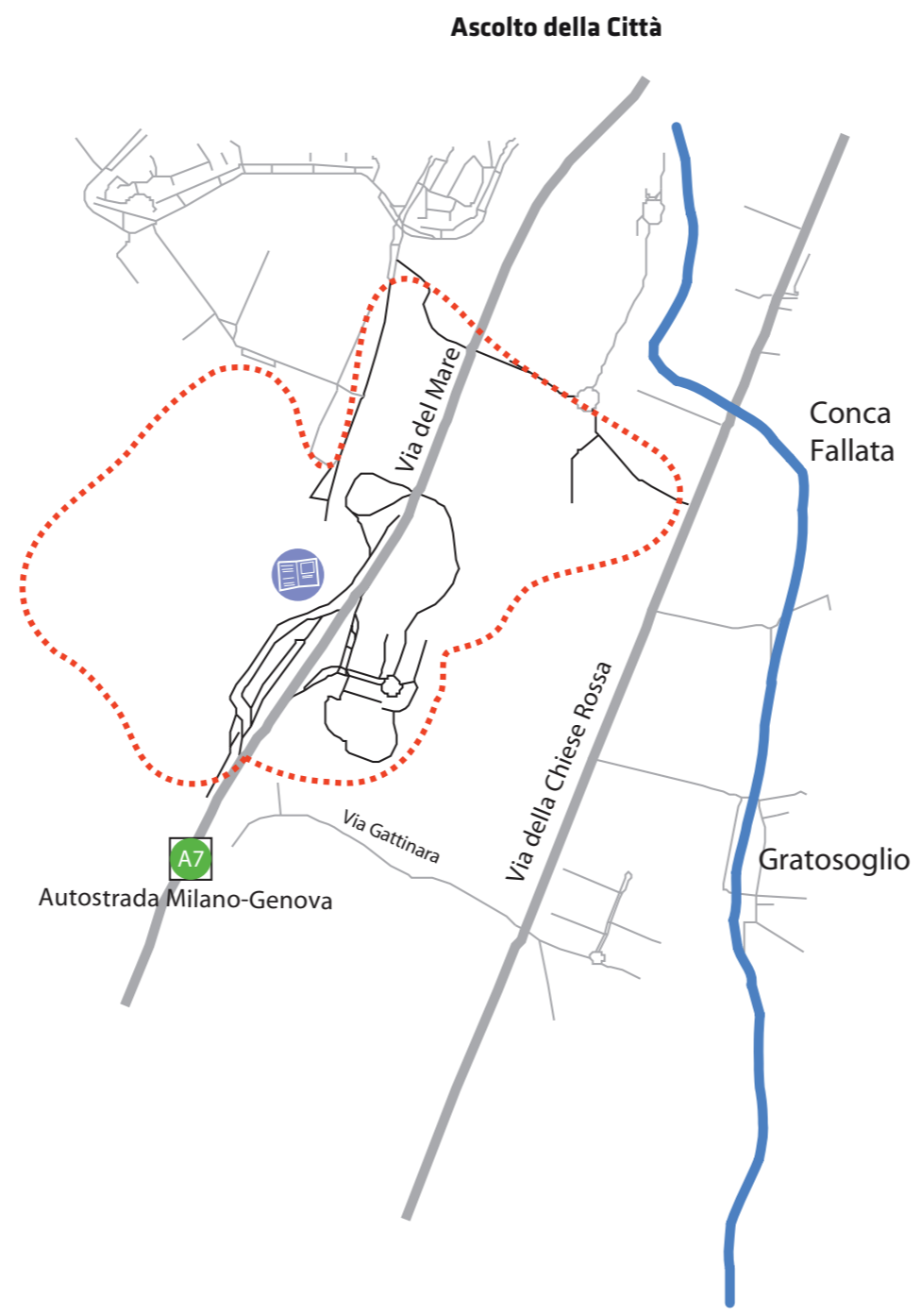
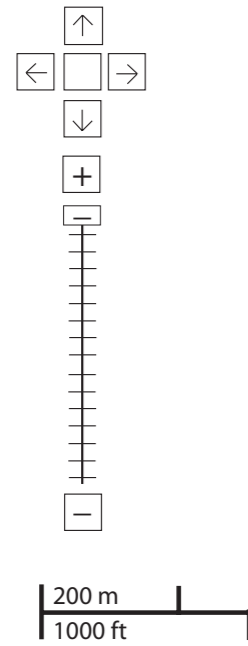
PROBLEMI	potenzialità
----------	--------------



Considerazioni derivanti dall'analisi dei media (carta stampata e web) e dagli incontri pubblici nel periodo che va da giugno 2007 a giugno 2008.

**potenzialità**

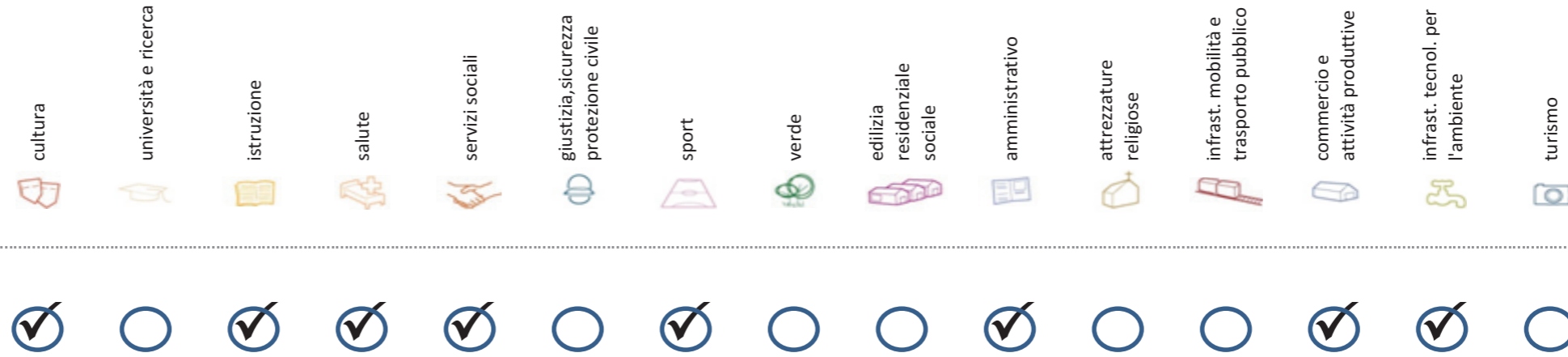
- cultura  

- università e ricerca  

- istruzione  

- salute  

- servizi sociali  

- giustizia, sicurezza e protezione civile  

- sport  

- verde  

- edilizia residenziale sociale  

- amministrativo  

- attrezzature religiose  

- infrastrutture per mobilità e trasporto pubblico  

- commercio e attività produttive  

- infrastrutture tecnologiche e per l'ambiente  

- turismo  




problemi    **POTENZIALITA'**

Considerazioni derivanti dall'analisi dei media (carta stampata e web) e dagli incontri pubblici nel periodo che va da giugno 2007 a giugno 2008.

## Soddisfazione del bisogno di servizi



Servizi di natura territoriale per cui è possibile misurare il livello di soddisfazione del bisogno in rapporto ai bacini di utenza potenziale

Esprime la quota di popolazione residente nel NIL che, essendo potenzialmente target del servizio, rischia di non essere servita sulla base dell'offerta presente.

Ha la funzione di ponderare il bisogno potenzialmente insoddisfatto rilevato "entro il NIL" rispetto al complessivo bisogno del servizio espresso a livello cittadino.

Indice sintetico che quantifica il **livello di criticità potenziale del NIL** per il servizio sulla base delle due precedenti misure. La scala va da 0 (bisogno soddisfatto) a 5 (segnale d'attenzione).

Per la metodologia completa si veda il documento "Il Piano dei Servizi del Comune di Milano – Metodologia e analisi del bisogno di servizi"

Categoria	Tipologia di servizio	% di bisogno non soddisfatto entro il NIL	% di bisogno non soddisfatto del NIL rispetto al bisogno cittadino	Livello di criticità da 0 a 5
Cultura	Biblioteche di quartiere	-	-	-
	Nidi d'infanzia	-	-	-
Istruzione	Scuole per l'infanzia	-	-	-
	Scuole primarie	-	-	-
	Scuole sec. di I grado	-	-	-
Salute	Consultori pediatrici	-	-	-
	Strutture ambulatoriali	-	-	-
	Farmacie	-	-	-
Commercio e att. produttive	Medici di med. generale	-	-	-
	Pediatri di libera scelta	-	-	-
	Mercati rionali coperti	-	-	-

Categoria	Tipologia di servizio	% di bisogno non soddisfatto entro il NIL	% di bisogno non soddisfatto del NIL rispetto al bisogno cittadino	Livello di criticità da 0 a 5
Servizi sociali	CAM	-	-	-
	CAG	-	-	-
Sport	CSRCA	-	-	-
	Centri sportivi Calcio	-	-	-
	Centri sportivi	-	-	-
Amministrativo	Palestre	-	-	-
	Piscine coperte	-	-	-
Infrast. tecnol. per l'ambiente	Strut. sport. oratoriali	-	-	-
	Sedi di Milano semplice	-	-	-
	Uffici postali	-	-	-
	Riciclerie	-	-	-

## indicatori territoriali

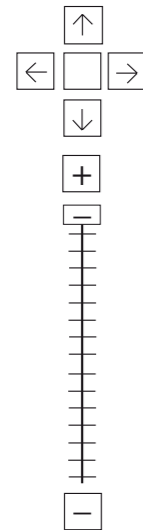
Analisi delle superfici	Analisi mobilità	Analisi esercizi di vicinato	Caratteristiche NIL
<p><b>Superficie Totale</b> (estensione areale totale, al lordo delle strade) 92,7 ha</p> <p>Aree in trasformazione da PGT -</p> <p>Superficie coperta / ha 2,02 % / 1,9 ha</p> <p>Superficie coperta ERP/ ha -</p> <p>Aree a verde / ha -</p>	<p><b>Mezzi pubblici</b> Numero fermate metro (FNM, Passante) 0 Numero fermate mezzi di superficie 2 pari a 0,02 unità/ha</p> <p><b>Mobilità Ambiente</b> Piste ciclabili - Superficie sosta veicoli -</p>	<p>Numero di esercizi di vicinato 9 pari a 0,1 unità/ha</p> <p>Numero di esercizi commerciali media struttura di vendita 0,0 unità</p> <p>Numero di esercizi commerciali grande struttura di vendita 0,0 unità</p> <p>Numero di pubblici esercizi 2 pari a 0,02 unità/ha</p> <p>Superficie di vendita di esercizi di vicinato per unità di superficie territoriale 6 mq/ha pari a 1,2 mq/ab</p> <p>Superficie di vendita per esercizi di media distribuzione per unità di superficie 0,0 mq/ha pari a 0,0 mq/ab</p> <p>Numero imprese (2007) 4 unità</p>	<p>Presenza servizi sovra NIL -</p> <p>Presenza barriere fisiche (che rendono chiuso il NIL) -</p>



# trasformazioni in corso

Denominazione	St	superficie lorda di pavimento						
		totale	residenza	commercio	terziario	ricettivo	produttivo	funzioni compatibili
C 16.12 - PZ193 bis (Lotto 2 MI 193)	151200	58500	58500	-	-	-	-	-

stima della popolazione a fine insediamento																			
classi d'età													n° componenti						
0-2	3-5	6-10	11-13	14-16	17-18	19-24	25-34	35-44	45-54	55-64	65-74	75+	Tot	1	2	3	4	5+	Tot
-	-	-	-	-	-	-	-	-	-	-	-	-	-	-	-	-	-	-	-

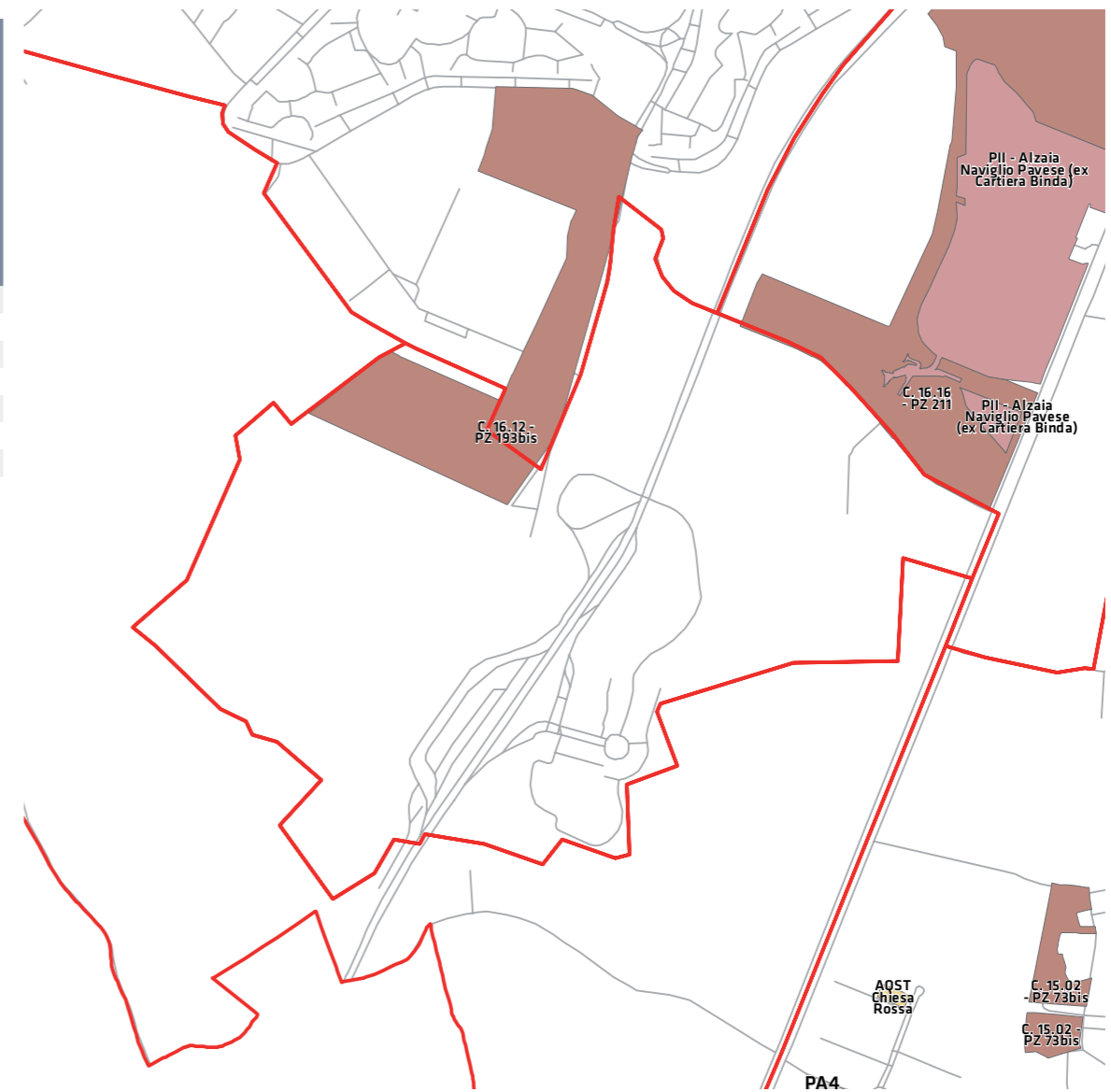


200 m  
1000 ft

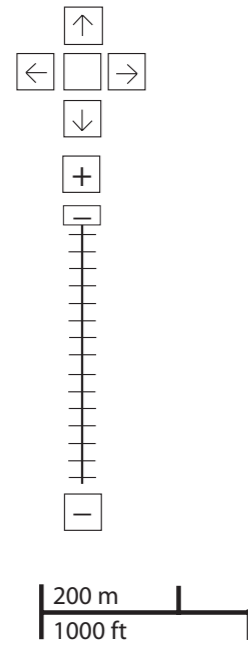
**Legenda**

- Rete stradale
- Perimetri NIL
- ATU
- Piano delle alienazioni
- Accordi di Programma
- Accordo Quadro
- Bando
- Convenzione
- Istanza
- Progetti viabilistici Expo
- PA
- PA Obbligatorie
- PCC in deroga
- PII e opere esterne
- PIR
- PRECU
- PRU
- Protocollo di Intesa
- VAR
- Zona C

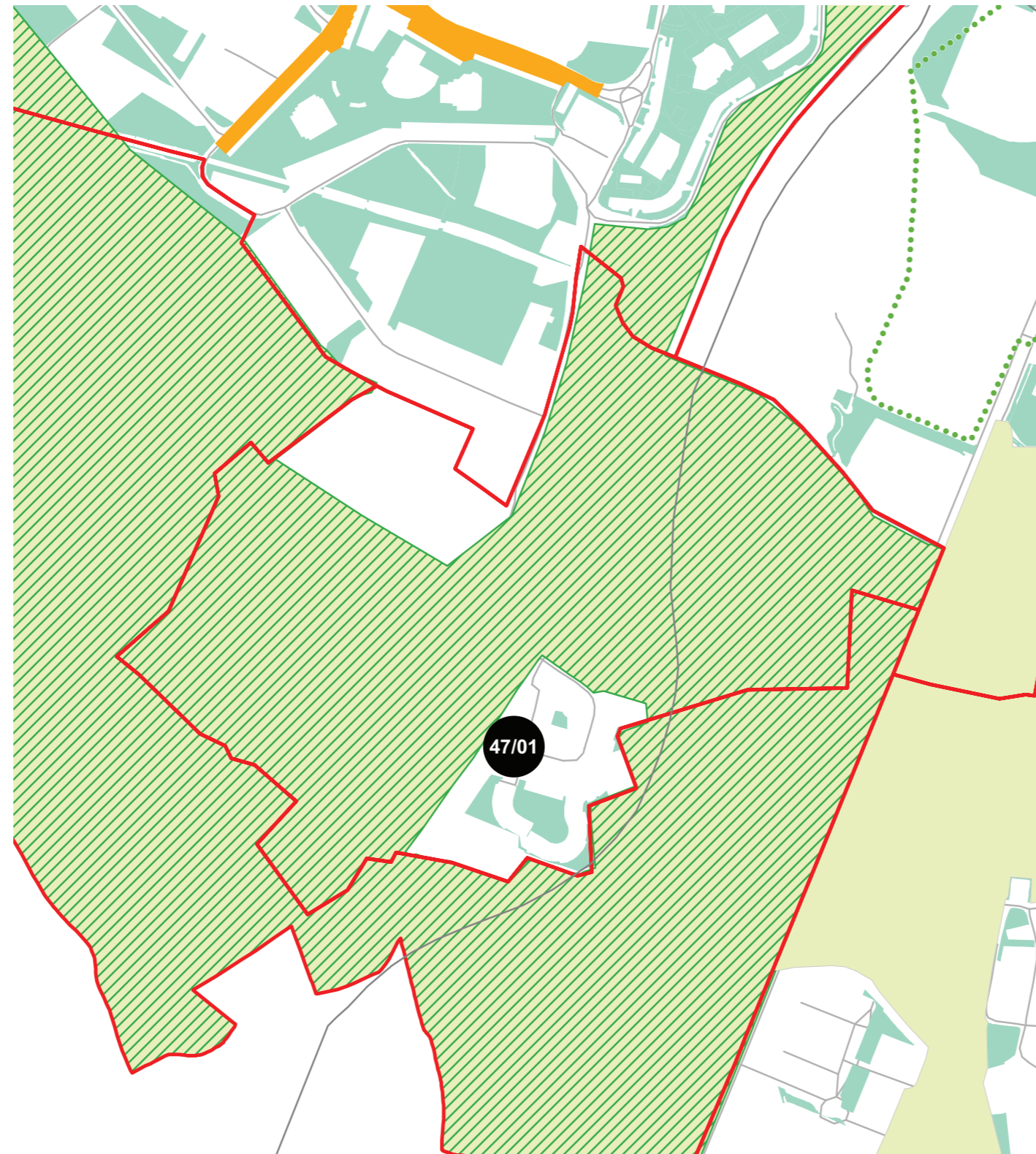
Nome	Standard totale (mq)	Cessione/asservimento aree	Cessione/asservimento parcheggi	Standard monetizzato (mq)	Standard qualitativo (tipologia)	Standard qualitativo (mq eq.)	Opere aggiuntive	Urbanizzazione primaria/secondaria



## progettazione locale



- Legenda**
- Rete stradale
  - Perimetri NIL
  - ... Raggi verdi
  - Verde esistente
  - Verde programmato
  - Parchi regionali
  - Aree pedonali
  - Piani di cintura urbana
  - Ambiti di trasformazione
  - Centralità locali
  - Rete trasporto pubblico esistente
  - - - Rete trasporto pubblico programmato
  - Fermate MM esistenti
  - Fermate MM programmate



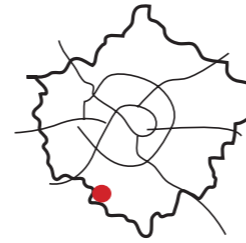
Riqualficazione e realizzazione di percorsi ciclopedonali verso Milano Fiori Nord, in collegamento con le fermate dei mezzi pubblici.

### Interventi specifici

- 47/01 Via del Mare  
Realizzare nuovi percorsi ciclabili



## analisi



localizzazione NIL



mappa del NIL

**Residenti:** **14.599**  
Variazione prevista al 2034: 12933 (-11,4%)

**Densità abitativa (ab/km2):** **6.066**  
Densità prevista al 2034: 5.374

### Struttura per età

**Bambini (0-5):** **694 (4,8%)**  
Variazione prevista al 2034: 616 (-11,2%)

**Minorenni (0-17):** **2078 (14,2%)**  
Variazione prevista al 2034: 1777 (-14,5%)

**Giovani (18 - 34):** **2301 (15,8%)**  
Variazione prevista al 2034: 2332 (+1,3%)

**Anziani (65+):** **4187 (28,7%)**  
Variazione prevista al 2034: 4050 (-3,3%)

**"Grandi" anziani (85+):** **504 (3,5%)**  
Variazione prevista al 2034: 968 (+92,1%)

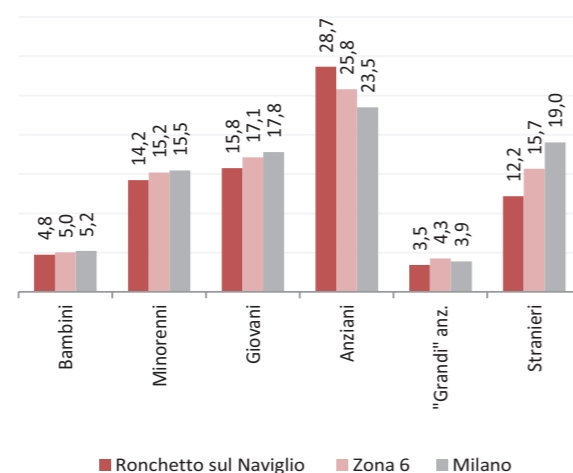
### Popolazione straniera

**Totale stranieri:** **1779 (12,2%)**

**Minorenni tra gli stranieri:** **399 (22,4%)**

**Cittadinanze prevalenti (% su totale stranieri)**

1° Egitto	385 (21,6%)
2° Perù	195 (11%)
3° Filippine	182 (10,2%)



### Dotazione di servizi

**Dotazione servizi:** **mq**  
Per abitante: mq/ab

**Dotazione minima:** **mq**  
Per abitante: mq/ab

**Dotazione min. Milano:** **mq**  
Per abitante: mq/ab

### Destinazione d'uso degli edifici

**Residenziale:** **62,9%**  
A Milano: 60,2%

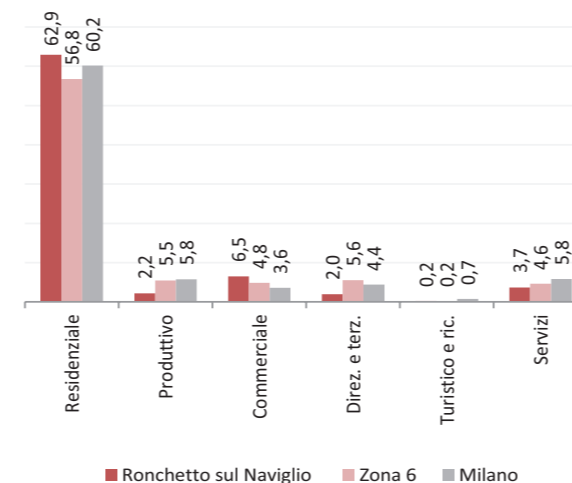
**Produttivo:** **2,2%**  
A Milano: 5,8%

**Commerciale:** **6,5%**  
A Milano: 3,6%

**Direzionale e terziario:** **2,0%**  
A Milano: 4,4%

**Turistico e ricettivo:** **0,2%**  
A Milano: 0,7%

**Servizi:** **3,7%**  
A Milano: 5,8%



### Potenzialità

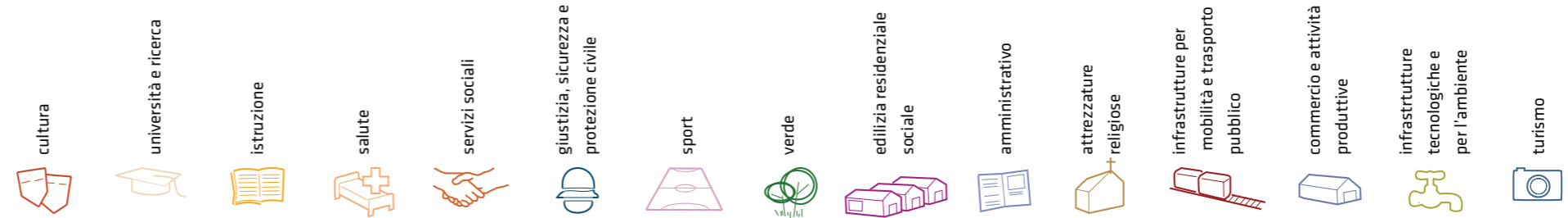
Futura metropolitana.

### Problemi

Degrado del Naviglio  
Presenza di rom che vivono lungo le sponde del Naviglio Grande.

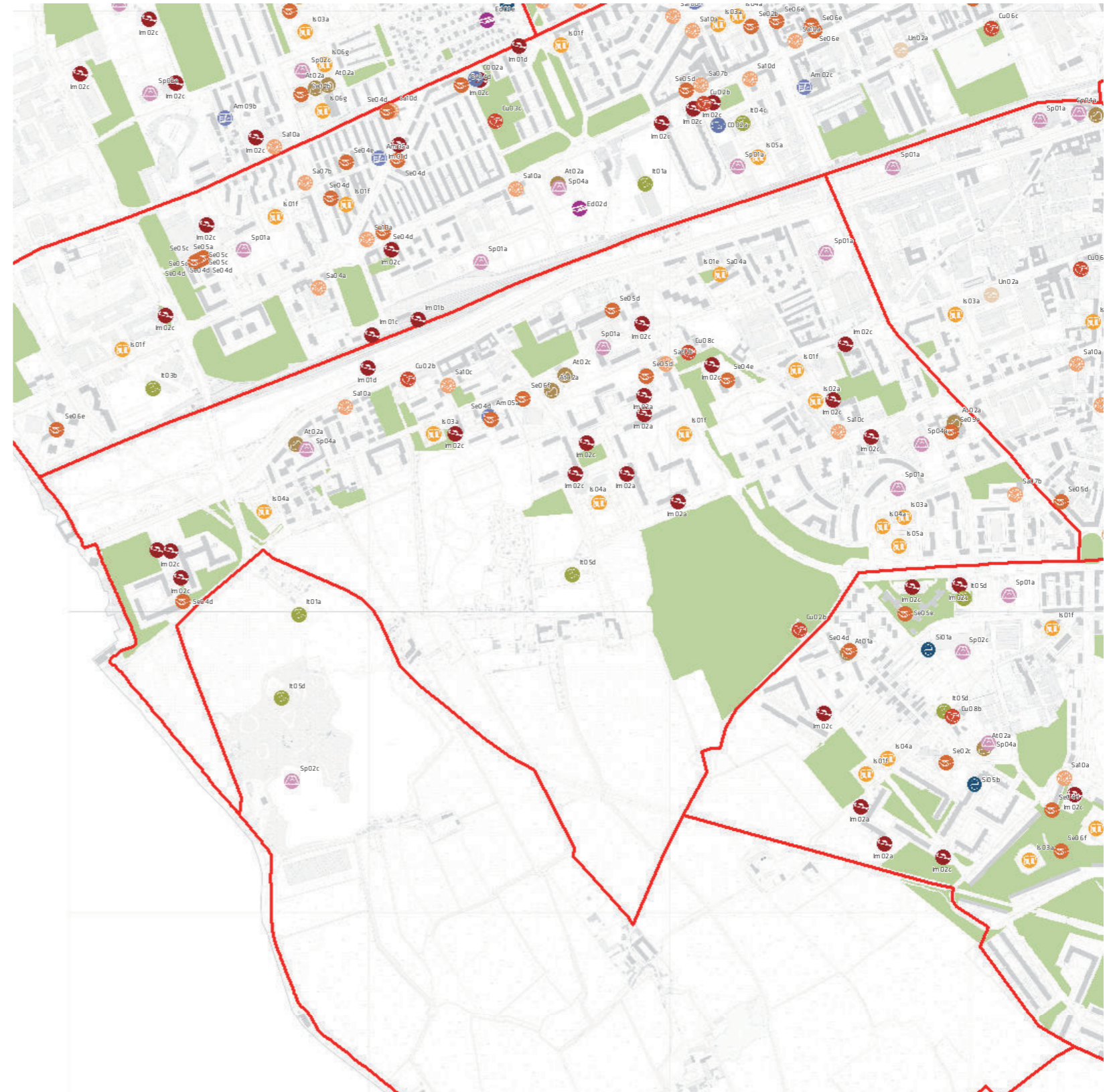
Considerazioni derivanti dall'analisi dei media (carta stampata e web) e dagli incontri pubblici nel periodo che va da giugno 2007 a giugno 2008.

# servizi esistenti e programmati\*



## Mappatura

- Am01a Borsari
- Am02a Centro cucina e mensa
- Am02b Consigli di Zona
- Am02c Magazzini e depositi
- Am02d Sedi istituzionali comunali
- Am02e Uffici comunali
- Am03a Consolato
- Am05a Poste - Agenzie di base e uffici succursali
- Am06a Sedi istituzionali provinciali
- Am06b Uffici provinciali
- Am07a Sedi istituzionali regionali
- Am07b Uffici regionali
- Am08a Prefettura
- Am08b Uffici, provveditorati e agenzie statali
- Am09a Acqua potabile uffici
- Am09b Edilizia residenziale uffici
- Am09c Energia elettrica uffici
- Am09d Gas metano uffici
- Am09e Poste e telecomunicazioni uffici
- Am09f Previdenza e assistenza uffici
- Am09g Trasporti e mobilità uffici
- At01a Istituti, opere e fondazioni religiose
- At02a Chiese e santuari cattolici
- At02b Luoghi per il culto e centri di confessioni religiose
- At02c Oratori e opere parrocchiali
- At03a Uffici ecclesiastici
- Co02a Mercati rionali
- Co03b Mercato floricolo
- Co03c Mercato ittico
- Co03d Mercato ortofrutticolo
- Cu01a Associazioni culturali
- Cu02a Centri sociali e ricreativi
- Cu02b Sedi di associazioni socio-culturali e di categoria
- Cu03a Archivi
- Cu03b Biblioteche Centrali
- Cu03c Biblioteche di quartiere
- Cu03d Specialistiche e di conservazione
- Cu03e Centri di documentazione e altre biblioteche
- Cu04a Centri congressi e sale conferenze
- Cu06b Istituti Culturali e monumenti
- Cu06d Musei
- Cu06e Sedi espositive
- Cu07b Scuola di cinema
- Cu07c Scuola di danza
- Cu07d Scuola di musica
- Cu07e Scuola di teatro
- Cu08a Auditorium
- Cu08b Polifunzionale
- Cu08c Teatro
- Ed02b Residenza in locazione a canone convenzionato
- Ed02d Residenza pubblica
- Ed02e Residenza per studenti
- Gi01a Istituti penali
- Gi01b Istituti penali minorili
- Gi02a Tribunale
- Gi02c Uffici giudiziari
- Im01a Aeroporti
- Im01b Scali e depositi ferroviari
- Im01c Stazioni ferroviarie
- Im01d Stazioni MM
- Im02a Parcheggi pertinenziali
- Im02c Parcheggi pubblici esterni alla carreggiata
- Im02d Parcheggi pubblici d'interscambio
- Im02e Parcheggi pubblici per i grandi servizi pubblici
- It01a Depositi autobus, tram e metropolitana
- It01b Depositi e autorimesse (Gestione rifiuti)
- It02a Impianti e sezioni distaccate acqua potabile
- It03a Cabine e impianti gas metano
- It03b Cogeneratori gas metano
- It04a Cabine elettriche
- It04c Stazioni e sottostazioni elettriche
- It04d Unità e poli operativi distribuzione energia elettrica
- It05a Impianti di raccolta rifiuti
- It05c Smaltimento rifiuti
- It05d Impianti smaltimento e recupero rifiuti
- It06a Depuratori
- It06b Sgrigliatori
- Is01a Centro giochi
- Is01b Centro prima infanzia
- Is01e Micronido
- Is01f Nidi d'infanzia
- Is01g Nido aziendale
- Is01h Nido famiglia
- Is02a Scuole di formazione professionale
- Is03a Scuole per l'infanzia
- Is03b Scuole per l'infanzia speciali
- Is03c Scuole per l'infanzia straniere
- Is04a Scuole primarie
- Is04b Scuole primarie speciali
- Is04c Scuole primarie straniere
- Is05a Scuole secondarie inferiori
- Is05b Scuole secondarie inferiori speciali
- Is05c Scuole secondarie inferiori straniere
- Is06a Conservatorio
- Is06b Istituto d'Arte
- Is06c Istituto istruzione superiore
- Is06d Istituto magistrale
- Is06e Istituto professionale
- Is06f Istituto tecnico
- Is06g Liceo
- Is06h Perito
- Is07a Centri di Formazione
- Is07c Enti accreditati di formazione professionale
- Is07d Fondazione Scuole Civiche
- Is08a Tempo per le famiglie
- Sa01a Canile
- Sa02a Centri di psicologia del bambino
- Sa02c Centri ASL
- Sa02d Ufficio Relazione con il Pubblico e Direzioni ASL
- Sa02e Unità tutela dei minori
- Sa03a Cimiteri
- Sa04a Pronto soccorso e pronto intervento
- Sa05a Servizi di medicina di laboratorio
- Sa06a Struttura ospedaliera
- Sa07a Consultori Pediatrici
- Sa07b Strutture ambulatoriali
- Sa08a Strutture di ricovero e cura
- Sa09a Strutture psichiatriche
- Sa10a Farmacie
- Sa10b Medici di Medicina Generale
- Sa10c Pediatri libera scelta
- Sa10d Veterinari
- Se02a Centri aggregativi multifunzionali
- Se02b Centri aggregazione giovanili
- Se02c Centri socio ricreativi culturali per anziani
- Se03b Servizi Comunali di accesso per adulti
- Se03c Servizi Comunali specialistici per adulti
- Se03d Servizi di Assistenza Domiciliare per adulti
- Se03e Servizi Residenziali per adulti
- Se03f Servizi Territoriali per adulti
- Se04b Servizi Comunali di accesso per anziani
- Se04c Servizi Comunali specialistici per anziani
- Se04d Servizi di Assistenza Domiciliare per anziani
- Se04e Servizi Residenziali per anziani
- Se04f Servizi Territoriali per anziani
- Se05a Servizi Comunali di accesso per disabili
- Se05b Servizi Comunali specialistici per disabili
- Se05c Servizi di Assistenza Domiciliare per disabili
- Se05d Servizi Residenziali per disabili
- Se05e Servizi Territoriali per disabili
- Se06b Servizi Comunali di accesso per minori
- Se06c Servizi Comunali specialistici per minori
- Se06d Servizi di Assistenza Domiciliare per minori
- Se06e Servizi Residenziali per minori
- Se06f Servizi Territoriali per minori
- Si01a Carabinieri - Caserme e stazioni
- Si01b Carabinieri - Centro detentivo per la permanenza temporanea e assis
- Si01c Carabinieri - Comandi e uffici
- Si02a Forze Armate - Caserme e impianti
- Si02b Forze Armate - Comandi
- Si02c Forze Armate - Scuola militare
- Si03a Guardia di Finanza - Comandi interregionali e regionali
- Si03b Guardia di Finanza - Gruppi e Compagnie
- Si03c Guardia di Finanza - Nuclei regionali e provinciali polizia tributaria
- Si03d Guardia di Finanza - Nuclei speciali
- Si04a Polizia di Stato - Caserme e commissariati
- Si04b Polizia di Stato - Comandi e Posti di P.S.
- Si04c Polizia di Stato - Scuola P.S.
- Si04d Polizia Ferroviaria
- Si04e Polizia frontiera
- Si04f Polizia stradale
- Si04g Questura
- Si05a Polizia Locale - Autoparco e depositi giudiziari
- Si05b Polizia Locale - Comandi e presidi
- Si05c Polizia Locale - Nuclei
- Si05d Polizia Locale - Scuola polizia municipale
- Si05e Polizia Locale - Sezioni
- Si07a Protezione Civile - Aree di esercitazione
- Si07b Protezione Civile - Sedi
- Si08a Vigili del Fuoco - Caserma e uffici
- Sp01a Centri polivalenti
- Sp02b Centri balneari
- Sp02c Centri sportivi
- Sp02e Piscine
- Sp03a Grande impianto
- Sp03c Stadio pubblico o regolato da atto d'asservimento
- Sp04a Strutture sportive oratoriali
- Tu01a Campeggi
- Tu01b Ostelli
- Tu02a Fiera e spazi espositivi
- Un01a Centri ricerca/laboratori di ricerca
- Un02a Accademie e Istituti superiori di studi
- Un02b Incubatori d'impresa
- Un02c Sedi e poli universitari
- Un02d Servizi per studenti
- Ve01a Giardino di quartiere
- Ve01b Giardino pubblico
- Ve01c Parco estensivo
- Ve01d Parco storico
- Ve01e Parco urbano


















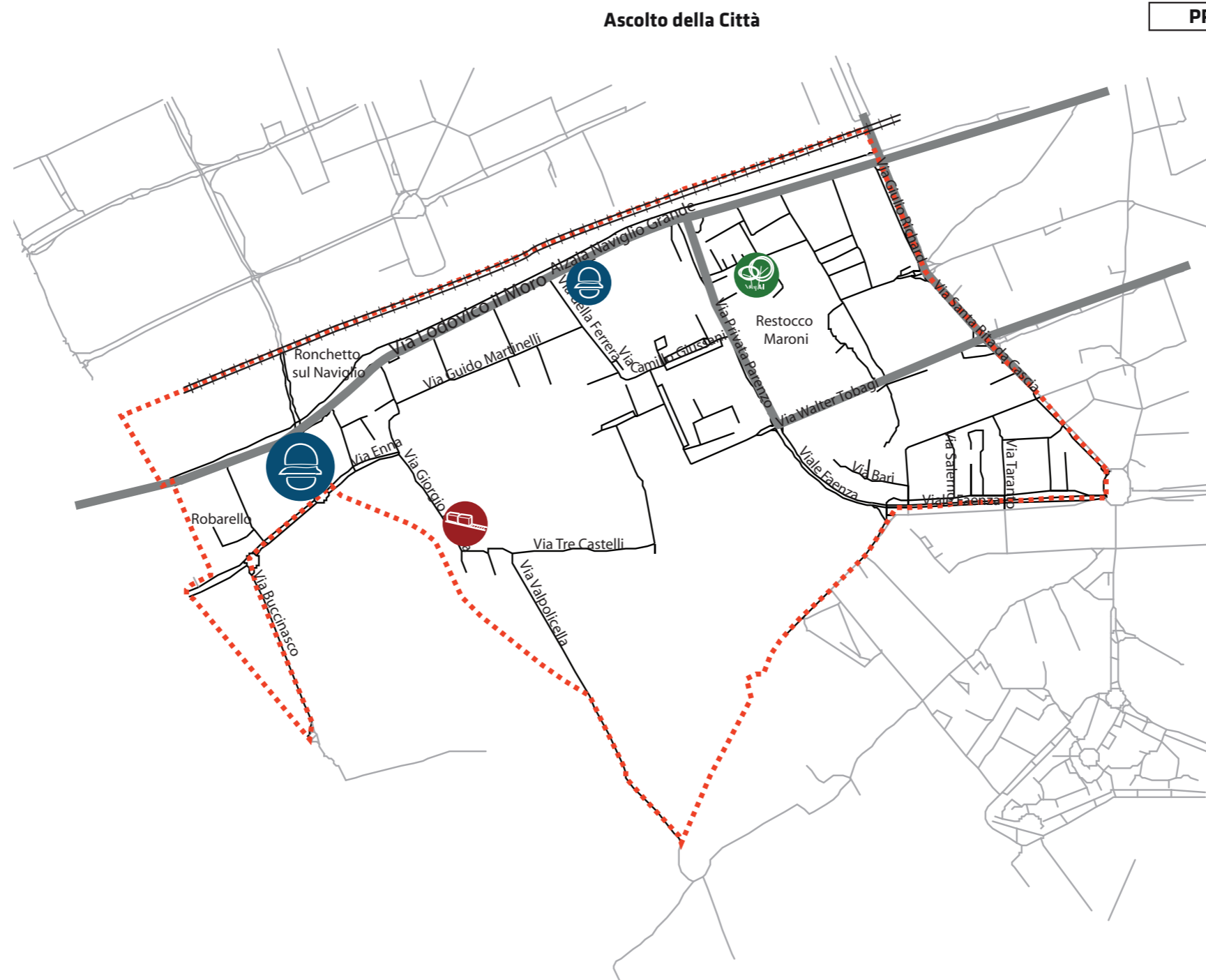
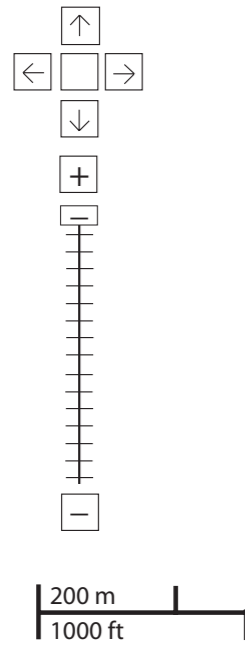
200 m  
1000 ft

\*Servizi programmati dal Piano Triennale delle Opere Pubbliche (PTOOPP)




**problemi**

- cultura  

- università e ricerca  

- istruzione  

- salute  

- servizi sociali  

- giustizia, sicurezza e protezione civile  

- sport  

- verde  

- edilizia residenziale sociale  

- amministrativo  

- attrezzature religiose  

- infrastrutture per mobilità e trasporto pubblico  

- commercio e attività produttive  

- infrastrutture tecnologiche e per l'ambiente  

- turismo  




**PROBLEMI**      potenzialità


















**zona 6**  
reclami relativi alla zona

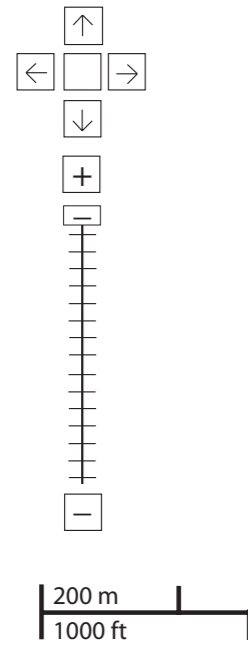


-  5
-  1
-  2

Considerazioni derivanti dall'analisi dei media (carta stampata e web) e dagli incontri pubblici nel periodo che va da giugno 2007 a giugno 2008.

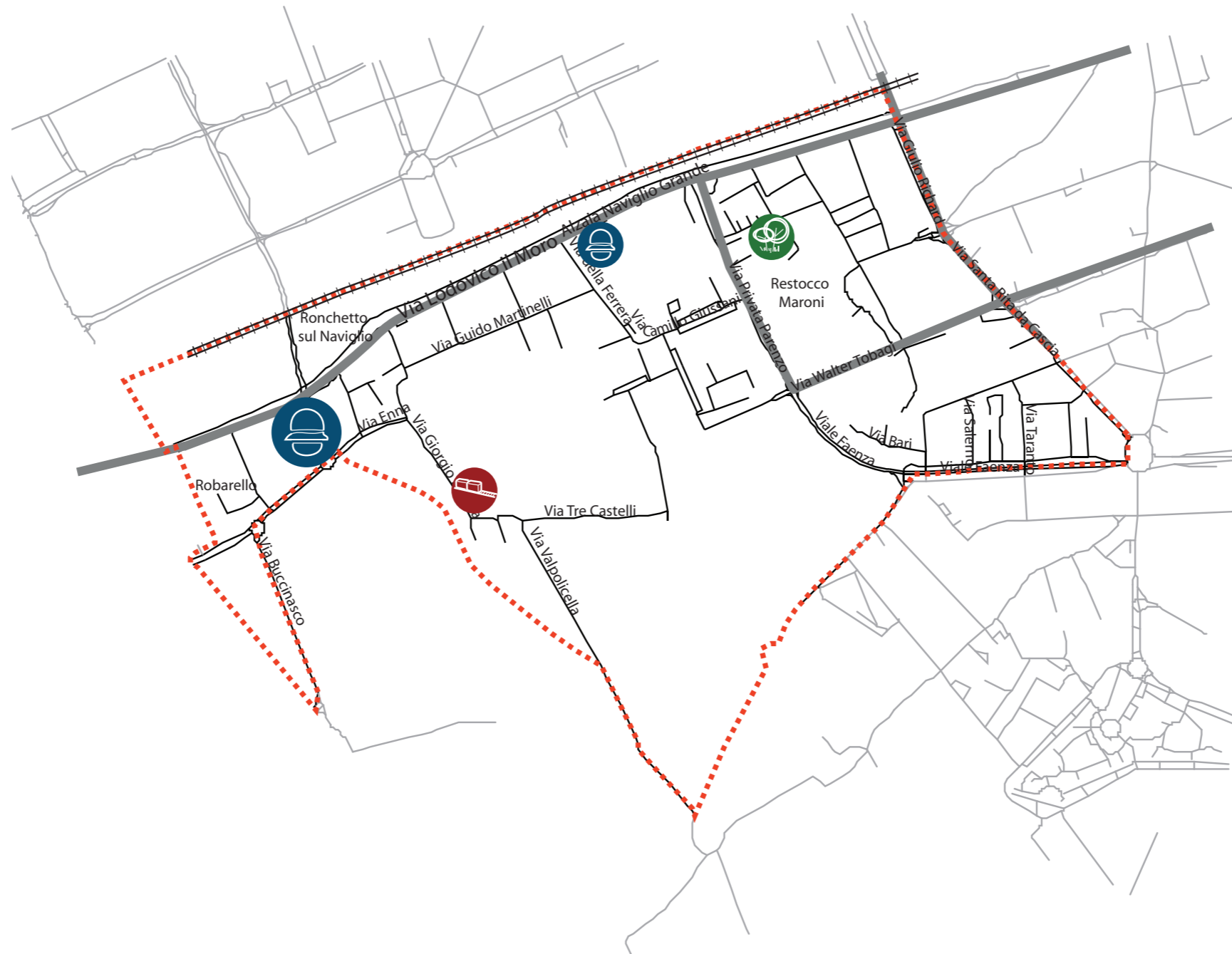
potenzialità

- cultura  

- università e ricerca  

- istruzione  

- salute  

- servizi sociali  

- giustizia, sicurezza e protezione civile  

- sport  

- verde  

- edilizia residenziale sociale  

- amministrativo  

- attrezzature religiose  

- infrastrutture per mobilità e trasporto pubblico  

- commercio e attività produttive  

- infrastrutture tecnologiche e per l'ambiente  

- turismo  




Ascolto della Città

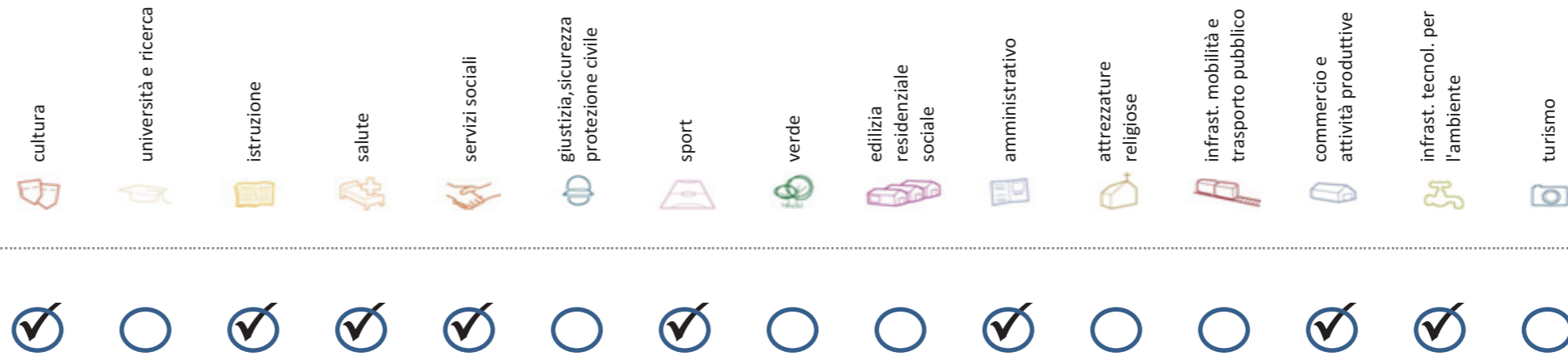
problemi POTENZIALITA'



Considerazioni derivanti dall'analisi dei media (carta stampata e web) e dagli incontri pubblici nel periodo che va da giugno 2007 a giugno 2008.



## Soddisfazione del bisogno di servizi



Servizi di natura territoriale per cui è possibile misurare il livello di soddisfazione del bisogno in rapporto ai bacini di utenza potenziale

Esprime la quota di popolazione residente nel NIL che, essendo potenzialmente target del servizio, rischia di non essere servita sulla base dell'offerta presente.

Ha la funzione di ponderare il bisogno potenzialmente insoddisfatto rilevato "entro il NIL" rispetto al complessivo bisogno del servizio espresso a livello cittadino.

Indice sintetico che quantifica il **livello di criticità potenziale del NIL** per il servizio sulla base delle due precedenti misure. La scala va da 0 (bisogno soddisfatto) a 5 (segnale d'attenzione).

Per la metodologia completa si veda il documento "Il Piano dei Servizi del Comune di Milano – Metodologia e analisi del bisogno di servizi"

Categoria	Tipologia di servizio	% di bisogno non soddisfatto entro il NIL	% di bisogno non soddisfatto del NIL rispetto al bisogno cittadino	Livello di criticità da 0 a 5
Cultura	Biblioteche di quartiere	97,6%	3,5%	4
	Nidi d'infanzia	28,4%	1,1%	2
Istruzione	Scuole per l'infanzia	78,1%	1,2%	2
	Scuole primarie	16,4%	1,0%	1
	Scuole sec. di I grado	24,4%	1,4%	1
	Consultori pediatrici	44,5%	0,7%	1
Salute	Strutture ambulatoriali	92,0%	4,0%	3
	Farmacie	74,7%	24,2%	5
	Medici di med. generale	4,1%	1,2%	1
	Pediatri di libera scelta	23,4%	0,5%	1
Commercio e att. produttive	Mercati rionali coperti	99,9%	1,9%	4

Categoria	Tipologia di servizio	% di bisogno non soddisfatto entro il NIL	% di bisogno non soddisfatto del NIL rispetto al bisogno cittadino	Livello di criticità da 0 a 5
Servizi sociali	CAM	97,6%	2,9%	3
	CAG	77,9%	1,8%	2
Sport	CSRCA	53,8%	1,7%	1
	Centri sportivi Calcio	23,0%	0,6%	1
	Centri sportivi	23,0%	0,9%	1
	Palestre	100,0%	2,5%	3
Amministrativo	Piscine coperte	34,8%	3,7%	1
	Strut. sport. oratoriali	55,1%	5,0%	3
	Sedi di Milano semplice	100,0%	1,3%	2
Infrast. tecnol. per l'ambiente	Uffici postali	62,1%	2,6%	3
	Riciclerie	0,0%	0,0%	0

## indicatori territoriali

### Analisi delle superfici

**Superficie Totale**  
(estensione areale totale, al lordo delle strade)  
240,68 ha

**Aree in trasformazione da PGT**  
% / ha

**Superficie coperta / ha**  
9,54% / 23,0 ha

**Superficie coperta ERP/ ha**  
% / ha

**Aree a verde / ha**  
% / ha

### Analisi mobilità

**Mezzi pubblici**  
Numero fermate metro (FNM,  
Passante)  
0  
Numero fermate mezzi di superficie  
39 pari a 0,16 unità/ha

**Mobilità Ambiente**  
Piste ciclabili  
m/ab  
Superficie sosta veicoli

### Analisi esercizi di vicinato

**Numero di esercizi di vicinato**  
111 pari a 0,46 unità/ha

**Numero di esercizi commerciali media  
struttura di vendita**  
3 pari a 0,01 unità/ha

**Numero di esercizi commerciali grande  
struttura di vendita**  
0 unità

**Numero di pubblici esercizi**  
45 pari a 0,19 unità/ha

**Superficie di vendita di esercizi  
di vicinato per unità di superficie  
territoriale**  
28 mq/ha pari a 0,46 mq/ab

**Superficie di vendita per esercizi  
di media distribuzione per unità di  
superficie**  
8 mq/ha pari a 0,13 mq/ab

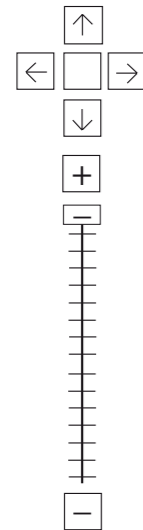
**Numero imprese (2007)**  
65 unità

### Caratteristiche NIL

**Presenza servizi sovra  
NIL**  
-

**Presenza barriere fisiche  
(che rendono chiuso il NIL)**  
-

# trasformazioni in corso



200 m  
1000 ft

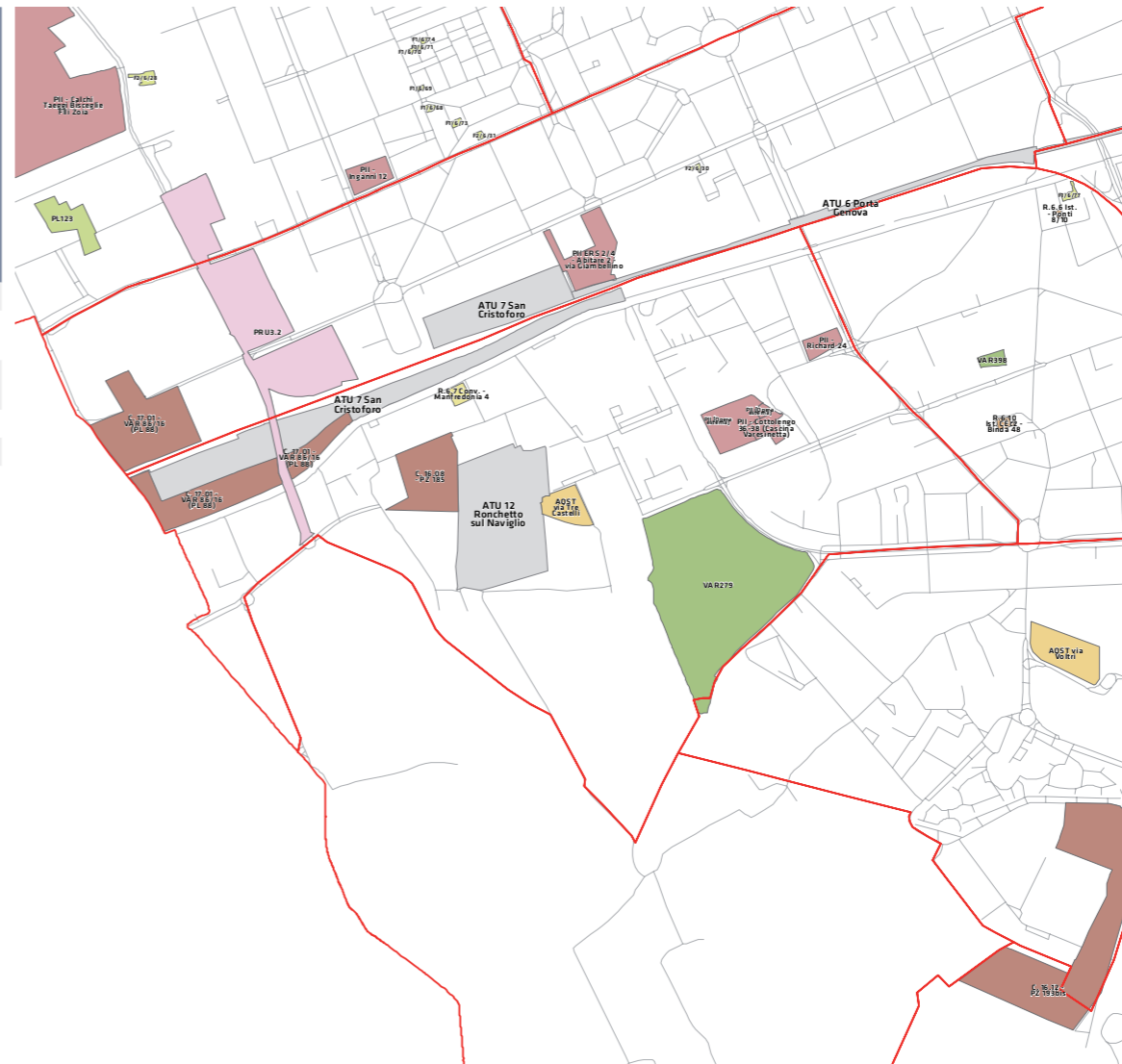
### Legenda

- Rete stradale
- Perimetri NIL
- ATU
- Piano delle alienazioni
- Accordi di Programma
- Accordo Quadro
- Bando
- Convenzione
- Istanza
- Progetti viabilistici Expo
- PA
- PA Obbligatorie
- PCC in deroga
- PII e opere esterne
- PIR
- PRECU
- PRU
- Protocollo di Intesa
- VAR
- Zona C

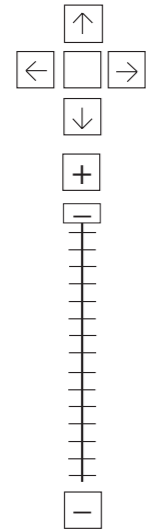
Denominazione	St	superficie lorda di pavimento						funzioni compatibili
		totale	residenza	commercio	terziario	ricettivo	produttivo	
Conv   R.6.7   Manfredonia 4	-	-	-	-	-	-	-	-
PII Cottolengo 36 - 38	6960	4524	3620	-	-	-	-	904
7 AREE PRERP Via Tre Castelli	13022	9770	9770	-	-	-	-	-
C 16.08 - PZ185 (Lotto MI 185)	40065	13200	13200	-	-	-	-	-
C 17.01 - VAR 86/16 - PL88	-	-	-	-	-	-	-	-
VAR 279 ampliam. parco Teramo	210000	-	-	-	-	-	-	-
PII Richard 24	6957	4522	4068	-	-	-	454	-
PRU 3.2 Bisceglie	166311	46890	46890	-	-	-	-	-

stima della popolazione a fine insediamento														n° componenti					
classi d'età																			
0-2	3-5	6-10	11-13	14-16	17-18	19-24	25-34	35-44	45-54	55-64	65-74	75+	Tot	1	2	3	4	5+	Tot
-	-	-	-	-	-	-	-	-	-	-	-	-	-	-	-	-	-	-	-
5	4	6	3	3	1	5	17	21	12	8	5	2	92	9	10	9	7	2	37
13	12	16	9	7	4	13	46	58	32	21	13	7	251	24	26	25	20	5	100
-	-	-	-	-	-	-	-	-	-	-	-	-	-	-	-	-	-	-	-
-	-	-	-	-	-	-	-	-	-	-	-	-	-	-	-	-	-	-	-
-	-	-	-	-	-	-	-	-	-	-	-	-	-	-	-	-	-	-	-
6	5	7	4	3	2	5	19	24	13	9	6	3	104	10	11	10	8	2	41
-	-	-	-	-	-	-	-	-	-	-	-	-	-	-	-	-	-	-	-

Nome	Standard totale (mq)	Cessione/asservimento aree	Cessione/asservimento parcheggi	Standard monetizzato (mq)	Standard qualitativo (tipologia)	Standard qualitativo (mq eq.)	Opere aggiuntive	Urbanizzazione primaria/secondaria
PII Cottolengo 36-38	5343	1543		3800				
PII Opera Esterna / Cottolengo 36-38								Verde
VAR 279 ampl. parco Teramo	189000							
PII Richard 24	3345	3345						

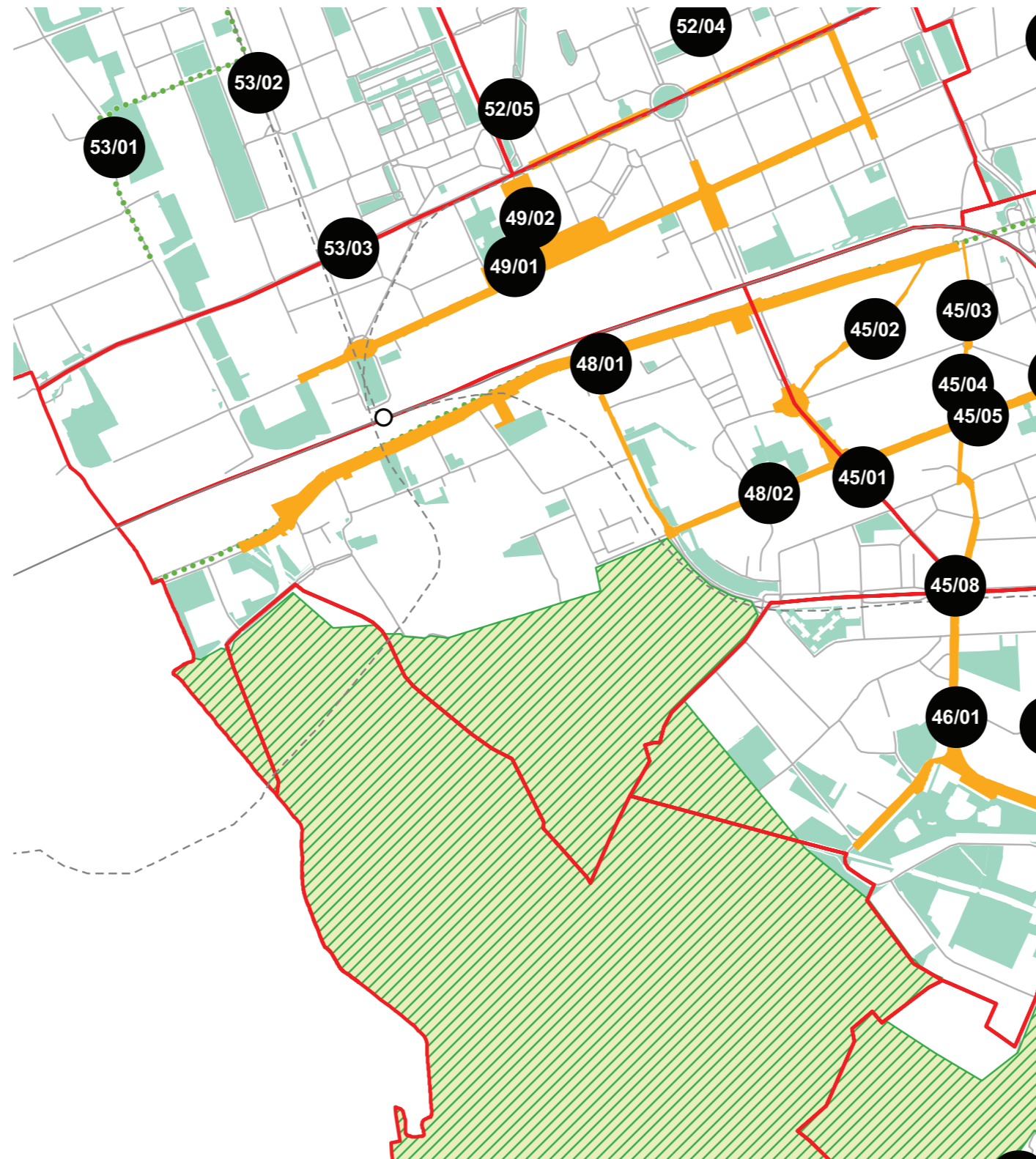


## progettazione locale



200 m  
1000 ft

- Legenda**
- Rete stradale
  - Perimetri NIL
  - ... Raggi verdi
  - Verde esistente
  - ▨ Verde programmato
  - Parchi regionali
  - ▨ Aree pedonali
  - ▨ Piani di cintura urbana
  - Ambiti di trasformazione
  - Centralità locali
  - Rete trasporto pubblico esistente
  - Rete trasporto pubblico programmato
  - Fermate MM esistenti
  - Fermate MM programmate



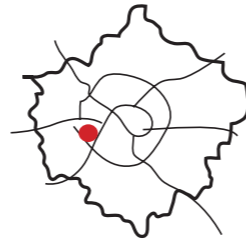
Riqualificazione di via Walter Tobagi in prosecuzione di via Ettore Ponti e sua connessione al parco Teramo. Riqualificazione di piazzale Luigi Negrelli, nuovo luogo di centralità sull'acqua del quartiere.

Il NIL è parte di un Ambito di Rinnovamento Urbano. E' da prevedere una riqualificazione generale dell'assetto infrastrutturale esistente.

### Interventi specifici

- 48/01 Piazzale Negrelli  
Riqualificare e ampliare le superfici pedonali con aree di sosta e superfici verdi
- 48/02 Via Walter Tobagi  
Riqualificare e ampliare le superfici pedonali con aree di sosta e superfici verdi





localizzazione NIL



mappa del NIL

## analisi

**Residenti:** **31.588**  
Variazione prevista al 2034: 34352 (+8,8%)

**Densità abitativa (ab/km2):** **16.073**  
Densità prevista al 2034: 17.479

### Struttura per età

**Bambini (0-5):** **1806 (5,7%)**  
Variazione prevista al 2034: 1943 (+7,6%)

**Minorenni (0-17):** **5190 (16,4%)**  
Variazione prevista al 2034: 5502 (+6%)

**Giovani (18 - 34):** **5643 (17,9%)**  
Variazione prevista al 2034: 7377 (+30,7%)

**Anziani (65+):** **7124 (22,6%)**  
Variazione prevista al 2034: 7856 (+10,3%)

**"Grandi" anziani (85+):** **1177 (3,7%)**  
Variazione prevista al 2034: 1297 (+10,2%)

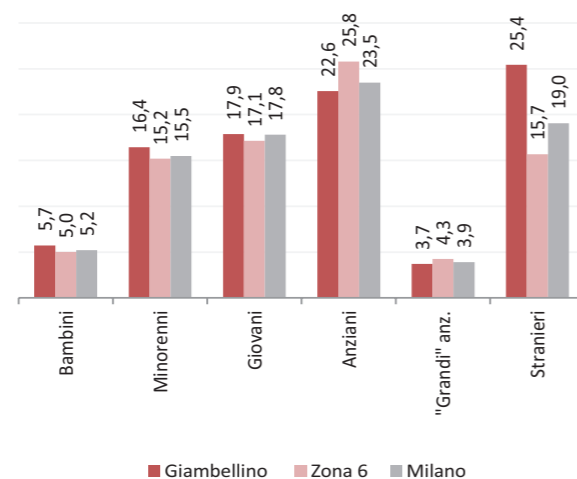
### Popolazione straniera

**Totale stranieri:** **8035 (25,4%)**

**Minorenni tra gli stranieri:** **1949 (24,3%)**

**Cittadinanze prevalenti (% su totale stranieri)**

1° Egitto	1894 (23,6%)
2° Filippine	1402 (17,4%)
3° Sri Lanka (ex Ceylon)	699 (8,7%)



### Dotazione di servizi

**Dotazione servizi:** **mq**  
Per abitante: mq/ab

**Dotazione minima:** **mq**  
Per abitante: mq/ab

**Dotazione min. Milano:** **mq**  
Per abitante: mq/ab

### Destinazione d'uso degli edifici

**Residenziale:** **62,9%**  
A Milano: 60,2%

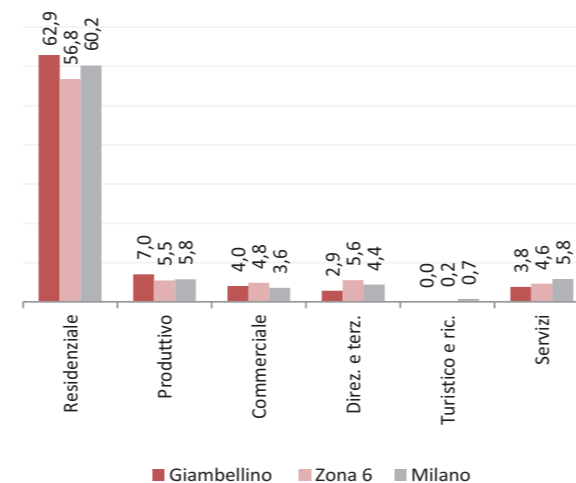
**Produttivo:** **7,0%**  
A Milano: 5,8%

**Commerciale:** **4,0%**  
A Milano: 3,6%

**Direzionale e terziario:** **2,9%**  
A Milano: 4,4%

**Turistico e ricettivo:** **0,0%**  
A Milano: 0,7%

**Servizi:** **3,8%**  
A Milano: 5,8%



### Potenzialità

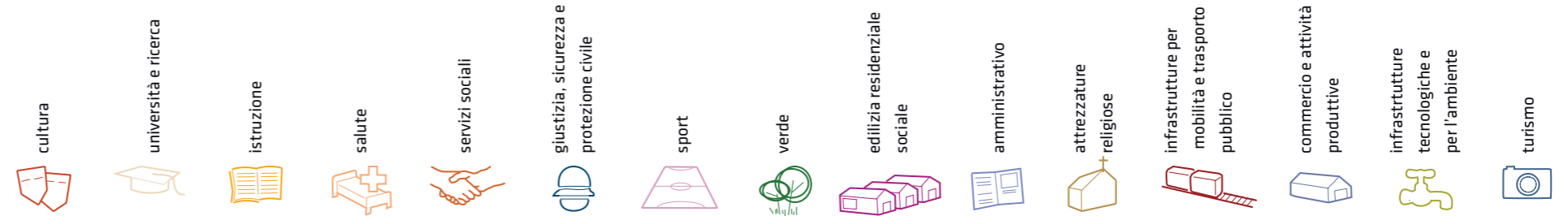
Mercatino dei Navigli; teatro "Libero".

### Problemi

Sono presenti problemi connessi all'edilizia pubblica, quali abusivismo, degrado degli edifici e disagio sociale.

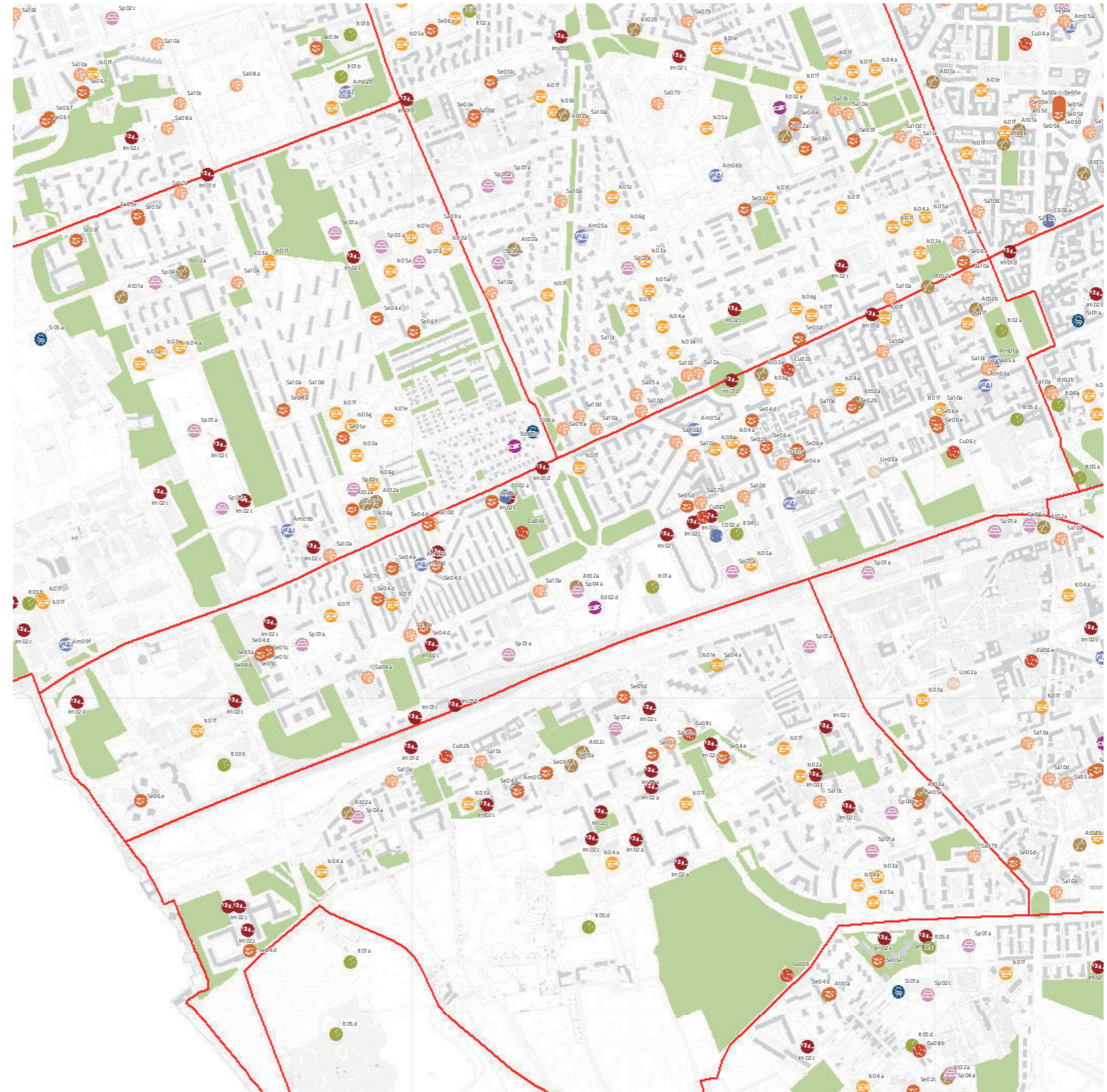
Considerazioni derivanti dall'analisi dei media (carta stampata e web) e dagli incontri pubblici nel periodo che va da giugno 2007 a giugno 2008.

# servizi esistenti e programmati\*



## Mappatura

- Am01a Borsas
- Am02a Centro cucina e mensa
- Am02b Consigli di Zona
- Am02c Magazzini e depositi
- Am02d Sedi istituzionali comunali
- Am02e Uffici comunali
- Am03a Consolato
- Am05a Poste - Agenzie di base e uffici succursali
- Am06a Sedi istituzionali provinciali
- Am06b Uffici provinciali
- Am07a Sedi istituzionali regionali
- Am07b Uffici regionali
- Am08a Prefettura
- Am08b Uffici, provveditorati e agenzie statali
- Am09a Acqua potabile uffici
- Am09b Edilizia residenziale uffici
- Am09c Energia elettrica uffici
- Am09d Gas metano uffici
- Am09e Poste e telecomunicazioni uffici
- Am09f Previdenza e assistenza uffici
- Am09g Trasporti e mobilità uffici
- At01a Istituti, opere e fondazioni religiose
- At02a Chiese e santuari cattolici
- At02b Luoghi per il culto e centri di confessioni religiose
- At02c Oratori e opere parrocchiali
- At03a Uffici ecclesiastici
- Co02a Mercati rionali
- Co03a Mercato floricolo
- Co03c Mercato ittico
- Co03d Mercato ortofrutticolo
- Cu01a Associazioni culturali
- Cu02a Centri sociali e ricreativi
- Cu02b Sedi di associazioni socio-culturali e di categoria
- Cu03a Archivi
- Cu03b Biblioteche Centrali
- Cu03c Biblioteche di quartiere
- Cu03d Specialistiche e di conservazione
- Cu03e Centri di documentazione e altre biblioteche
- Cu04a Centri congressi e sale conferenze
- Cu06b Istituti Culturali e monumenti
- Cu06d Musei
- Cu06e Sedi espositive
- Cu07a Scuola di cinema
- Cu07c Scuola di danza
- Cu07d Scuola di musica
- Cu07e Scuola di teatro
- Cu08a Auditorium
- Cu08b Polifunzionale
- Cu08c Teatro
- Ed02b Residenza in locazione a canone convenzionato
- Ed02d Residenza pubblica
- Ed02e Residenza per studenti
- Gi01a Istituti penali
- Gi01b Istituti penali minorili
- Gi02a Tribunale
- Gi02c Uffici giudiziari
- Im01a Aeroporti
- Im01b Scali e depositi ferroviari
- Im01c Stazioni ferroviarie
- Im01d Stazioni MM
- Im02a Parcheggi pertinenziali
- Im02c Parcheggi pubblici esterni alla carreggiata
- Im02d Parcheggi pubblici d'interscambio
- Im02e Parcheggi pubblici per i grandi servizi pubblici
- It01a Depositi autobus, tram e metropolitana
- It01b Depositi e autorimesse (Gestione rifiuti)
- It02a Impianti e sezioni distaccate acqua potabile
- It03a Cabine e impianti gas metano
- It03b Cogeneratori gas metano
- It04a Cabine elettriche
- It04c Stazioni e sottostazioni elettriche
- It04d Unità e poli operativi distribuzione energia elettrica
- It05a Impianti di raccolta rifiuti
- It05c Smaltimento rifiuti
- It05d Impianti smaltimento e recupero rifiuti
- It06a Depuratori
- It06b Sgrigliatori
- Is01a Centro giochi
- Is01b Centro prima infanzia
- Is01e Micronido
- Is01f Nidi d'infanzia
- Is01g Nido aziendale
- Is01h Nido famiglia
- Is02a Scuole di formazione professionale
- Is03a Scuole per l'infanzia
- Is03b Scuole per l'infanzia speciali
- Is03c Scuole per l'infanzia straniere
- Is04a Scuole primarie
- Is04b Scuole primarie speciali
- Is04c Scuole primarie straniere
- Is05a Scuole secondarie inferiori
- Is05b Scuole secondarie inferiori speciali
- Is05c Scuole secondarie inferiori straniere
- Is06a Conservatorio
- Is06b Istituto d'Arte
- Is06c Istituto istruzione superiore
- Is06d Istituto magistrale
- Is06e Istituto professionale
- Is06f Istituto tecnico
- Is06g Liceo
- Is06h Perito
- Is07a Centri di Formazione
- Is07c Enti accreditati di formazione professionale
- Is07d Fondazione Scuole Civiche
- Is08a Tempo per le famiglie
- Sa01a Canile
- Sa02a Centri di psicologia del bambino
- Sa02c Centri ASL
- Sa02d Ufficio Relazione con il Pubblico e Direzioni ASL
- Sa02e Unità tutela dei minori
- Sa03a Cimiteri
- Sa04a Pronto soccorso e pronto intervento
- Sa05a Servizi di medicina di laboratorio
- Sa06a Struttura ospedaliera
- Sa07a Consultori Pediatrici
- Sa07b Strutture ambulatoriali
- Sa08a Strutture di ricovero e cura
- Sa09a Strutture psichiatriche
- Sa10a Farmacie
- Sa10b Medici di Medicina Generale
- Sa10c Pediatri libera scelta
- Sa10d Veterinari
- Se02a Centri aggregativi multifunzionali
- Se02b Centri aggregazione giovanili
- Se02c Centri socio ricreativi culturali per anziani
- Se03b Servizi Comunali di accesso per adulti
- Se03c Servizi Comunali specialistici per adulti
- Se03d Servizi di Assistenza Domiciliare per adulti
- Se03e Servizi Residenziali per adulti
- Se03f Servizi Territoriali per adulti
- Se04b Servizi Comunali di accesso per anziani
- Se04c Servizi Comunali specialistici per anziani
- Se04d Servizi di Assistenza Domiciliare per anziani
- Se04e Servizi Residenziali per anziani
- Se04f Servizi Territoriali per anziani
- Se05a Servizi Comunali di accesso per disabili
- Se05b Servizi Comunali specialistici per disabili
- Se05c Servizi di Assistenza Domiciliare per disabili
- Se05d Servizi Residenziali per disabili
- Se05e Servizi Territoriali per disabili
- Se06b Servizi Comunali di accesso per minori
- Se06c Servizi Comunali specialistici per minori
- Se06d Servizi di Assistenza Domiciliare per minori
- Se06e Servizi Residenziali per minori
- Se06f Servizi Territoriali per minori
- Si01a Carabinieri - Caserme e stazioni
- Si01b Carabinieri - Centro detentivo per la permanenza temporanea e assis
- Si01c Carabinieri - Comandi e uffici
- Si02a Forze Armate - Caserme e impianti
- Si02b Forze Armate - Comandi
- Si02c Forze Armate - Scuola militare
- Si03a Guardia di Finanza - Comandi interregionali e regionali
- Si03b Guardia di Finanza - Gruppi e Compagnie
- Si03c Guardia di Finanza - Nuclei regionali e provinciali polizia tributaria
- Si03d Guardia di Finanza - Nuclei speciali
- Si04a Polizia di Stato - Caserme e commissariati
- Si04b Polizia di Stato - Comandi e Posti di P.S.
- Si04c Polizia di Stato - Scuola P.S.
- Si04d Polizia Ferroviaria
- Si04e Polizia frontiera
- Si04f Polizia stradale
- Si04g Questura
- Si05a Polizia Locale - Autoparco e depositi giudiziari
- Si05b Polizia Locale - Comandi e presidi
- Si05c Polizia Locale - Nuclei
- Si05d Polizia Locale - Scuola polizia municipale
- Si05e Polizia Locale - Sezioni
- Si07a Protezione Civile - Aree di esercitazione
- Si07b Protezione Civile - Sedi
- Si08a Vigili del Fuoco - Caserma e uffici
- Sp01a Centri polivalenti
- Sp02b Centri balneari
- Sp02c Centri sportivi
- Sp02e Piscine
- Sp03a Grande impianto
- Sp03c Stadio pubblico o regolato da atto d'asservimento
- Sp04a Strutture sportive oratoriali
- Tu01a Campi
- Tu01b Ostelli
- Tu02a Fiera e spazi espositivi
- Un01a Centri ricerca/laboratori di ricerca
- Un02a Accademie e Istituti superiori di studi
- Un02b Incubatori d'impresa
- Un02c Sedi e poli universitari
- Un02d Servizi per studenti
- Ve01a Giardino di quartiere
- Ve01b Giardino pubblico
- Ve01c Parco estensivo
- Ve01d Parco storico
- Ve01e Parco urbano


















\*Servizi programmati dal Piano Triennale delle Opere Pubbliche (PTOOPP)

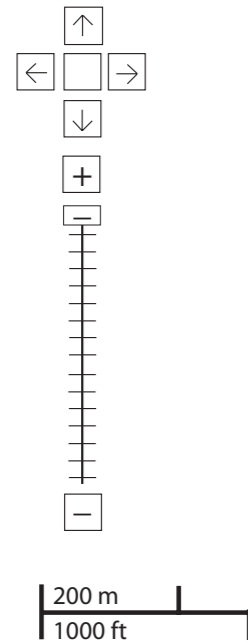


<b>TOT. (mq)</b>	1.681	0	43.188	720	8.502	67.358	28.515	0	4.729	24.043	83.544	203.861
di cui <b>SERVIZI INDISPENSABILI (mq)</b>	760	0	43.188	720	8.502	67.358	28.515	0	-	24.043	83.544	200.750
<i>Offerta complessiva servizi</i>												
	Cu02b	Un02a	Is01f	Sa04a	Se02b	Sp01a	Ed02d	Am02c	At01a	Im01b	It01a	Ve01a
	Cu03c		Is03a	Sa05a	Se03c	Sp04a		Am03a	At02a	Im01c	It02a	Ve01a
	Cu06c		Is04a	Sa07a	Se03e			Am05a	At02b	Im01d	It03a	Ve01b
			Is05a	Sa07b	Se04b			Am09b		Im02a (sotterraneo)	It03b	
			Is06g	Sa09a	Se04d			Am09c		Im02c	It04c	
				Sa10a	Se04e					Im02d	It05d	
				Sa10c	Se05d							
				Sa10d	Se05e							
					Se06e							



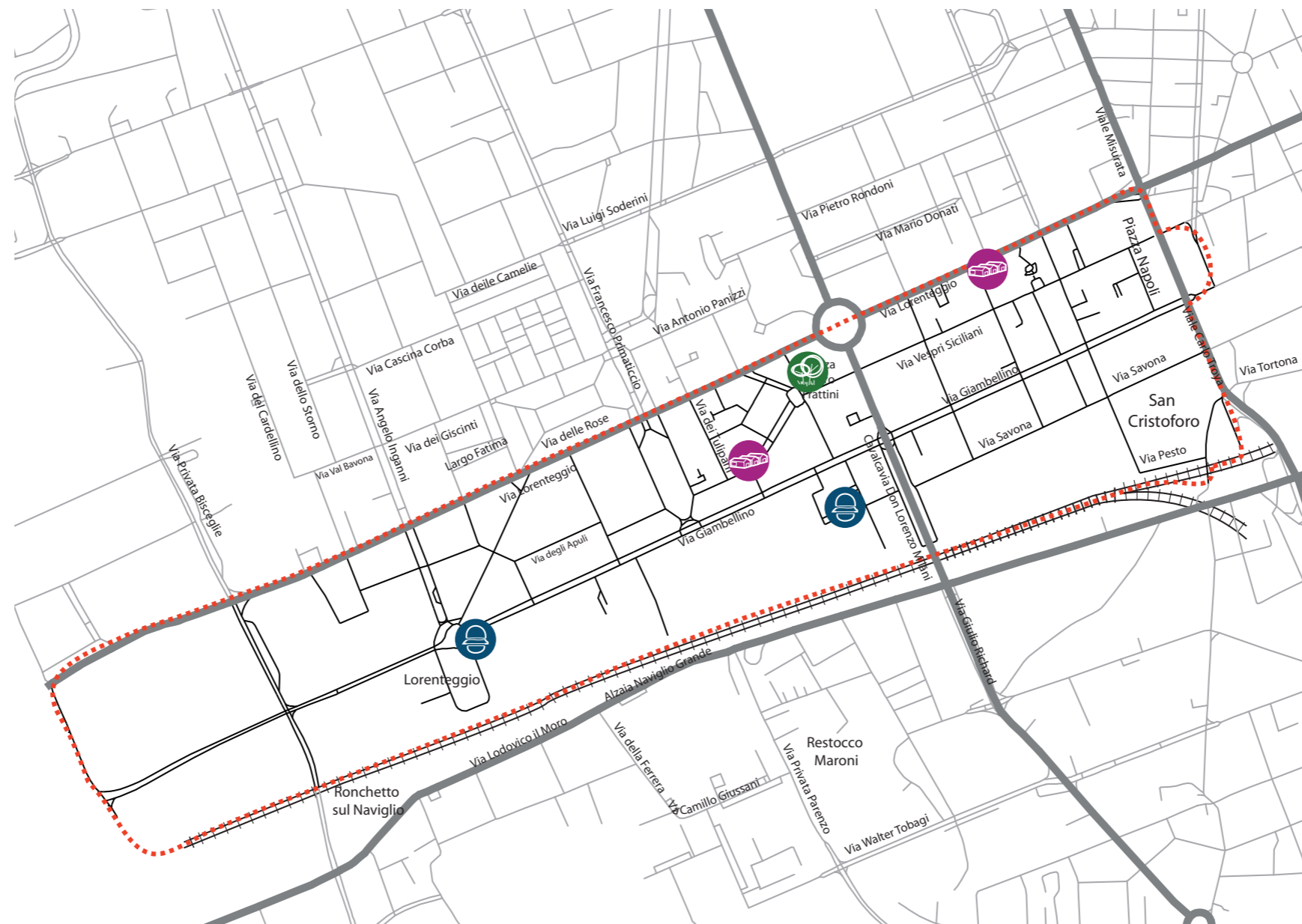
**problemi**


- cultura  

- università e ricerca  

- istruzione  

- salute  

- servizi sociali  

- giustizia, sicurezza e protezione civile  

- sport  

- verde  

- edilizia residenziale sociale  

- amministrativo  

- attrezzature religiose  

- infrastrutture per mobilità e trasporto pubblico  

- commercio e attività produttive  

- infrastrutture tecnologiche e per l'ambiente  

- turismo  




**Ascolto della Città**

<b>PROBLEMI</b>	potenzialità
-----------------	--------------




















**zona 6**  
reclami relativi alla zona

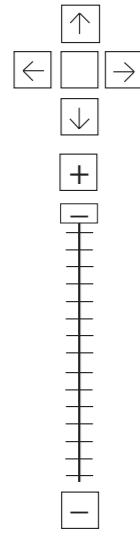


-  5
-  1
-  2

Considerazioni derivanti dall'analisi dei media (carta stampata e web) e dagli incontri pubblici nel periodo che va da giugno 2007 a giugno 2008.

**potenzialità**

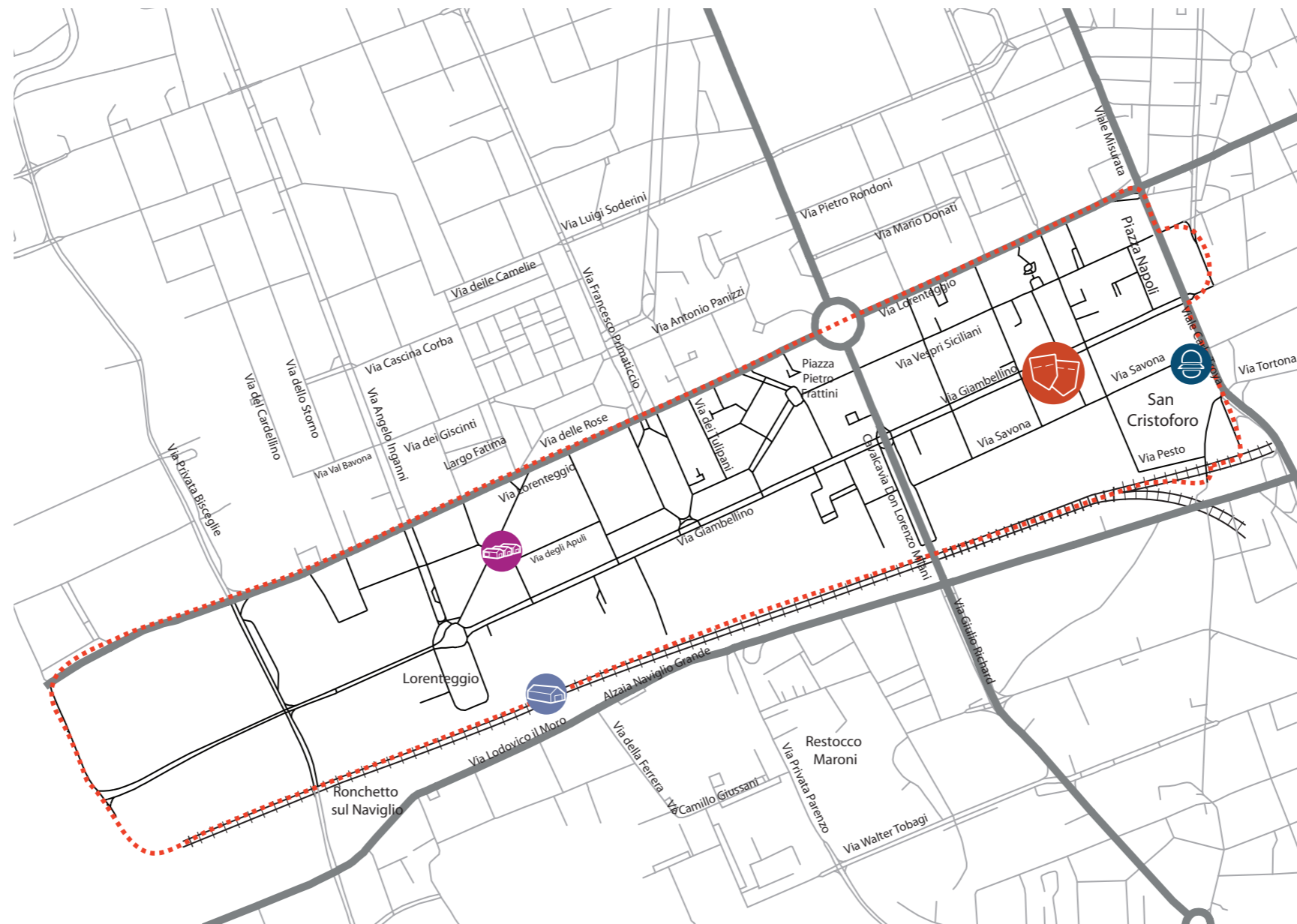
- cultura  

- università e ricerca  

- istruzione  

- salute  

- servizi sociali  

- giustizia, sicurezza e protezione civile  

- sport  

- verde  

- edilizia residenziale sociale  

- amministrativo  

- attrezzature religiose  

- infrastrutture per mobilità e trasporto pubblico  

- commercio e attività produttive  

- infrastrutture tecnologiche e per l'ambiente  

- turismo  




200 m  
1000 ft

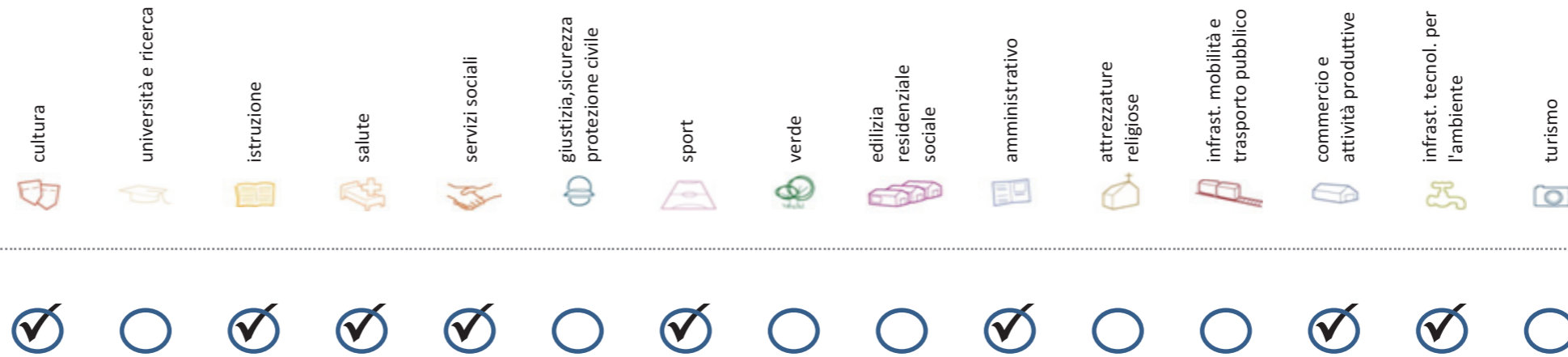
**Ascolto della Città**

problemi **POTENZIALITA'**



Considerazioni derivanti dall'analisi dei media (carta stampata e web) e dagli incontri pubblici nel periodo che va da giugno 2007 a giugno 2008.

## Soddisfazione del bisogno di servizi



Servizi di natura territoriale per cui è possibile misurare il livello di soddisfazione del bisogno in rapporto ai bacini di utenza potenziale

Esprime la quota di popolazione residente nel NIL che, essendo potenzialmente target del servizio, **rischia di non essere servita sulla base dell'offerta presente.**

Ha la funzione di ponderare il bisogno potenzialmente insoddisfatto rilevato "entro il NIL" **rispetto al complessivo bisogno del servizio espresso a livello cittadino.**

Indice sintetico che quantifica il **livello di criticità potenziale del NIL** per il servizio sulla base delle due precedenti misure. La scala va da **0 (bisogno soddisfatto)** a **5 (segnale d'attenzione)**.

Per la metodologia completa si veda il documento **"Il Piano dei Servizi del Comune di Milano – Metodologia e analisi del bisogno di servizi"**

Categoria	Tipologia di servizio	% di bisogno non soddisfatto entro il NIL	% di bisogno non soddisfatto del NIL rispetto al bisogno cittadino	Livello di criticità da 0 a 5
Cultura	Biblioteche di quartiere	19,6%	1,5%	1
	Nidi d'infanzia	26,1%	2,6%	5
Istruzione	Scuole per l'infanzia	73,7%	2,9%	5
	Scuole primarie	19,4%	2,7%	2
	Scuole sec. di I grado	27,3%	3,5%	3
Salute	Consultori pediatrici	64,8%	2,4%	3
	Strutture ambulatoriali	7,6%	0,7%	1
	Farmacie	8,7%	5,8%	1
	Medici di med. generale	0,0%	0,0%	0
Commercio e att. produttive	Pediatri di libera scelta	61,5%	3,4%	5
	Mercati rionali coperti	18,0%	0,7%	1

Categoria	Tipologia di servizio	% di bisogno non soddisfatto entro il NIL	% di bisogno non soddisfatto del NIL rispetto al bisogno cittadino	Livello di criticità da 0 a 5
Servizi sociali	CAM	95,5%	5,8%	5
	CAG	3,9%	0,2%	1
	CSRCA	45,1%	2,7%	2
Sport	Centri sportivi Calcio	7,2%	0,4%	1
	Centri sportivi	6,5%	0,5%	1
	Palestre	46,5%	2,4%	2
Amministrativo	Piscine coperte	0,0%	0,0%	0
	Strut. sport. oratoriali	8,4%	1,6%	1
	Sedi di Milano semplice	100,0%	2,5%	4
Infrast. tecnol. per l'ambiente	Uffici postali	3,9%	0,3%	1
	Riciclerie	0,0%	0,0%	0

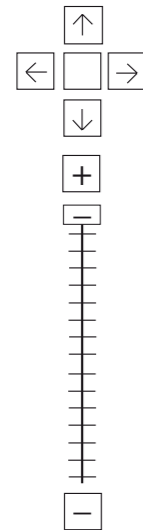
## indicatori territoriali

Analisi delle superfici	Analisi mobilità	Analisi esercizi di vicinato	Caratteristiche NIL
<p><b>Superficie Totale</b> (estensione areale totale, al lordo delle strade) 196,5 ha</p> <p>Aree in trasformazione da PGT -</p> <p>Superficie coperta / ha 23,3 % / 45,8 ha</p> <p>Superficie coperta ERP/ ha -</p> <p>Aree a verde / ha -</p>	<p><b>Mezzi pubblici</b> Numero fermate metro (FNM, Passante) 0 Numero fermate mezzi di superficie 57 pari a 0,3 unità/ha</p> <p><b>Mobilità Ambiente</b> Piste ciclabili - Superficie sosta veicoli -</p>	<p>Numero di esercizi di vicinato 442 pari a 2,3 unità/ha</p> <p>Numero di esercizi commerciali media struttura di vendita 11 pari a 0,1 unità/ha</p> <p>Numero di esercizi commerciali grande struttura di vendita 1,0 unità</p> <p>Numero di pubblici esercizi 117 pari a 0,6 unità/ha</p> <p>Superficie di vendita di esercizi di vicinato per unità di superficie territoriale 111 mq/ha pari a 0,7 mq/ab</p> <p>Superficie di vendita per esercizi di media distribuzione per unità di superficie 46 mq/ha pari a 0,3 mq/ab</p> <p>Numero imprese (2007) 187 unità</p>	<p>Presenza servizi sovra NIL -</p> <p>Presenza barriere fisiche (che rendono chiuso il NIL) -</p>

# trasformazioni in corso

Denominazione	St	superficie lorda di pavimento						
		totale	residenza	commercio	terziario	ricettivo	produttivo	funzioni compatibili
PRU 3.2 Bisceglie	166311	46890	46890	-	-	-	-	-
C 17.01 - VAR 86/16 - PL88	-	-	-	-	-	-	-	-
PIIERS 2/4 via Giambellino	-	12843	12843	-	-	-	-	-
Piano delle Alienazioni F2/6/30	-	-	-	-	-	-	-	-

stima della popolazione a fine insediamento																			
classi d'età													n° componenti						
0-2	3-5	6-10	11-13	14-16	17-18	19-24	25-34	35-44	45-54	55-64	65-74	75+	Tot	1	2	3	4	5+	Tot
-	-	-	-	-	-	-	-	-	-	-	-	-	-	-	-	-	-	-	-
-	-	-	-	-	-	-	-	-	-	-	-	-	-	-	-	-	-	-	-
17	15	21	11	9	5	17	60	76	42	28	17	9	328	32	34	33	26	6	131
-	-	-	-	-	-	-	-	-	-	-	-	-	-	-	-	-	-	-	-

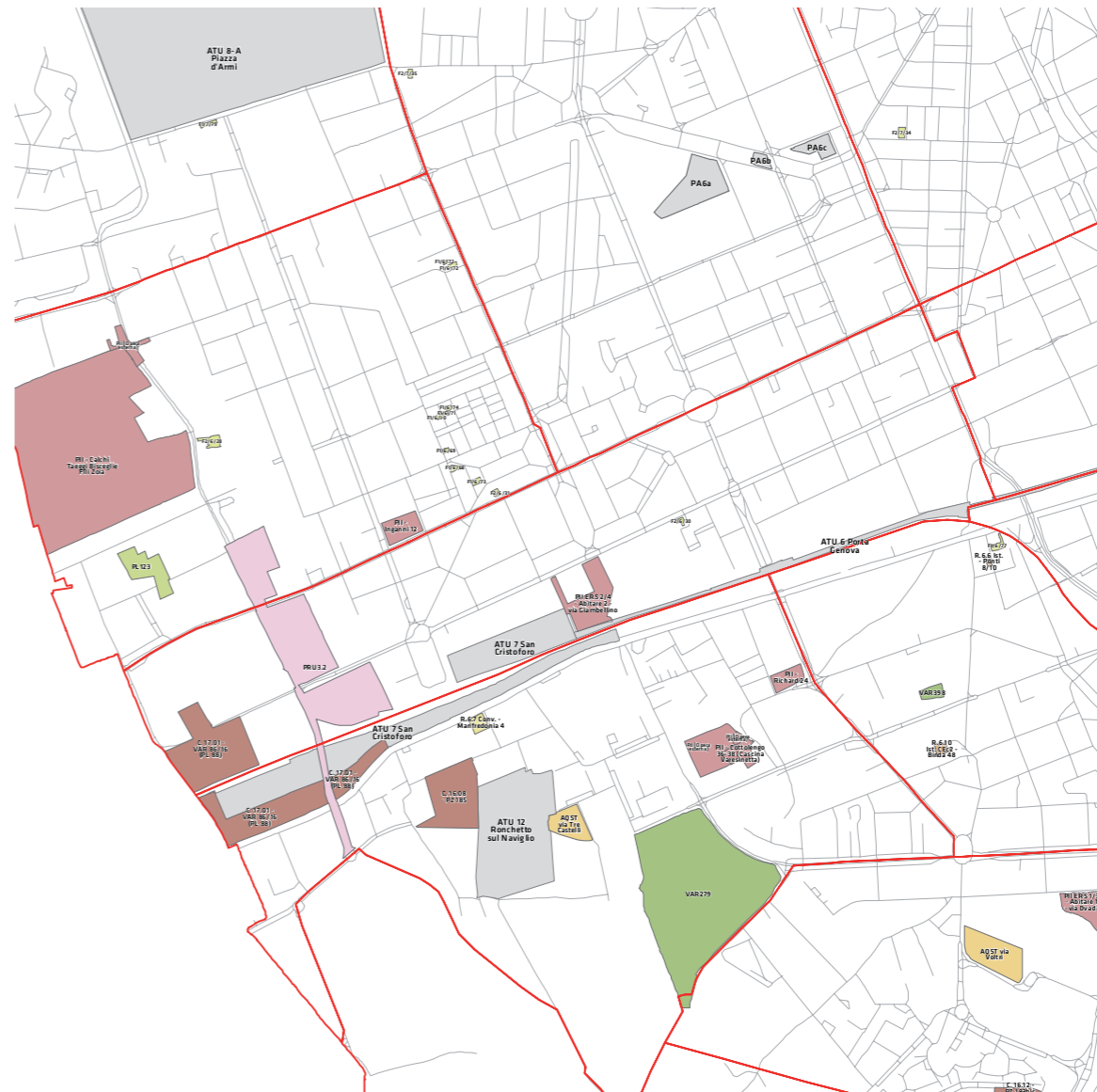


200 m  
1000 ft

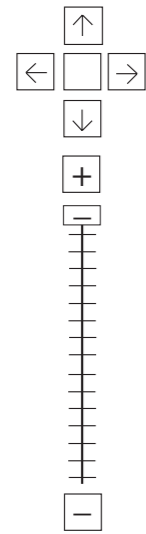
**Legenda**

- Rete stradale
- Perimetri NIL
- ATU
- Piano delle alienazioni
- Accordi di Programma
- Accordo Quadro
- Bando
- Convenzione
- Istanza
- Progetti viabilistici Expo
- PA
- PA Obbligatorie
- PCC in deroga
- PII e opere esterne
- PIR
- PRECU
- PRU
- Protocollo di Intesa
- VAR
- Zona C

Nome	Standard totale (mq)	Cessione/asservimento aree	Cessione/asservimento parcheggi	Standard monetizzato (mq)	Standard qualitativo (tipologia)	Standard qualitativo (mq eq.)	Opere aggiuntive	Urbanizzazione primaria/secondaria

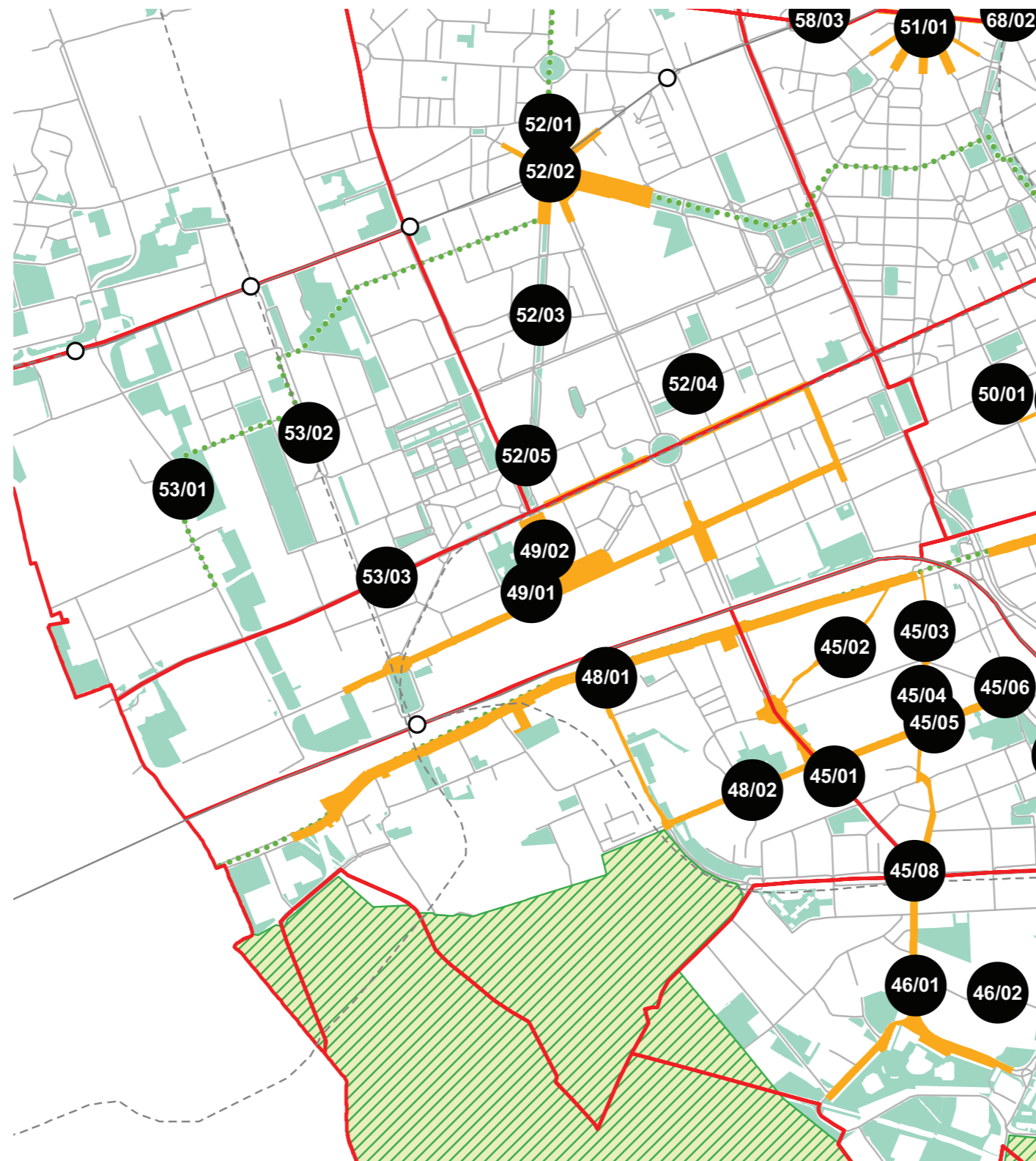


## progettazione locale



200 m  
1000 ft

- Legenda**
- Rete stradale
  - Perimetri NIL
  - ... Raggi verdi
  - Verde esistente
  - Verde programmato
  - Parchi regionali
  - Aree pedonali
  - Piani di cintura urbana
  - Ambiti di trasformazione
  - Centralità locali
  - Rete trasporto pubblico esistente
  - - - Rete trasporto pubblico programmato
  - Fermate MM esistenti
  - Fermate MM programmate



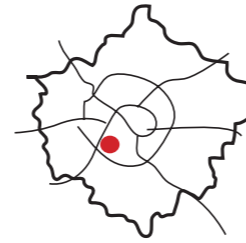
Riqualificazione del sistema di spazi pedonali composto da largo Giambellino e largo Gelsomini, in connessione con largo Brasilia (Bande Nere).

### Interventi specifici

- 49/01 Largo dei Gelsomini  
Riqualificare e ampliare le superfici pedonali con aree di sosta e superfici verdi
- 49/02 Largo Giambellino  
Riqualificare e ampliare le superfici pedonali per incentivare il commercio al dettaglio



## analisi



localizzazione NIL



mappa del NIL

**Residenti:** **14.967**  
Variazione prevista al 2034: 17165 (+14,7%)

**Densità abitativa (ab/km2):** **15.015**  
Densità prevista al 2034: 17.220

### Struttura per età

**Bambini (0-5):** **706 (4,7%)**  
Variazione prevista al 2034: 739 (+4,7%)

**Minorenni (0-17):** **2334 (15,6%)**  
Variazione prevista al 2034: 2543 (+9%)

**Giovani (18 - 34):** **2513 (16,8%)**  
Variazione prevista al 2034: 3242 (+29%)

**Anziani (65+):** **3701 (24,7%)**  
Variazione prevista al 2034: 4183 (+13%)

**"Grandi" anziani (85+):** **630 (4,2%)**  
Variazione prevista al 2034: 858 (+36,2%)

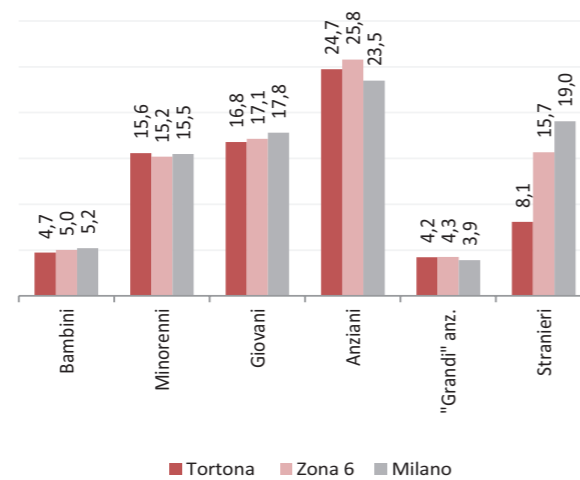
### Popolazione straniera

**Totale stranieri:** **1208 (8,1%)**

**Minorenni tra gli stranieri:** **149 (12,3%)**

#### Cittadinanze prevalenti (% su totale stranieri)

1° Filippine 198 (16,4%)  
2° Sri Lanka (ex Ceylon) 87 (7,2%)  
3° Egitto 83 (6,9%)



### Dotazione di servizi

**Dotazione servizi:** **mq**  
Per abitante: mq/ab

**Dotazione minima:** **mq**  
Per abitante: mq/ab

**Dotazione min. Milano:** **mq**  
Per abitante: mq/ab

### Destinazione d'uso degli edifici

**Residenziale:** **58,8%**  
A Milano: 60,2%

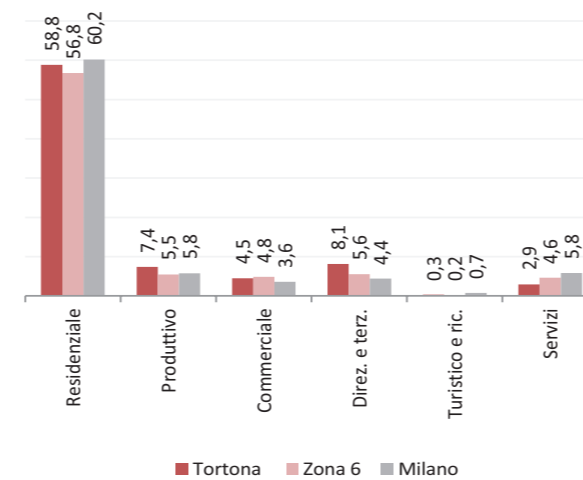
**Produttivo:** **7,4%**  
A Milano: 5,8%

**Commerciale:** **4,5%**  
A Milano: 3,6%

**Direzionale e terziario:** **8,1%**  
A Milano: 4,4%

**Turistico e ricettivo:** **0,3%**  
A Milano: 0,7%

**Servizi:** **2,9%**  
A Milano: 5,8%



### Potenzialità

L'apertura di lounge bar diventa una potenzialità in riferimento a cultura ed eventi.


### Problemi

Il problema del degrado degli edifici.

Considerazioni derivanti dall'analisi dei media (carta stampata e web) e dagli incontri pubblici nel periodo che va da giugno 2007 a giugno 2008.

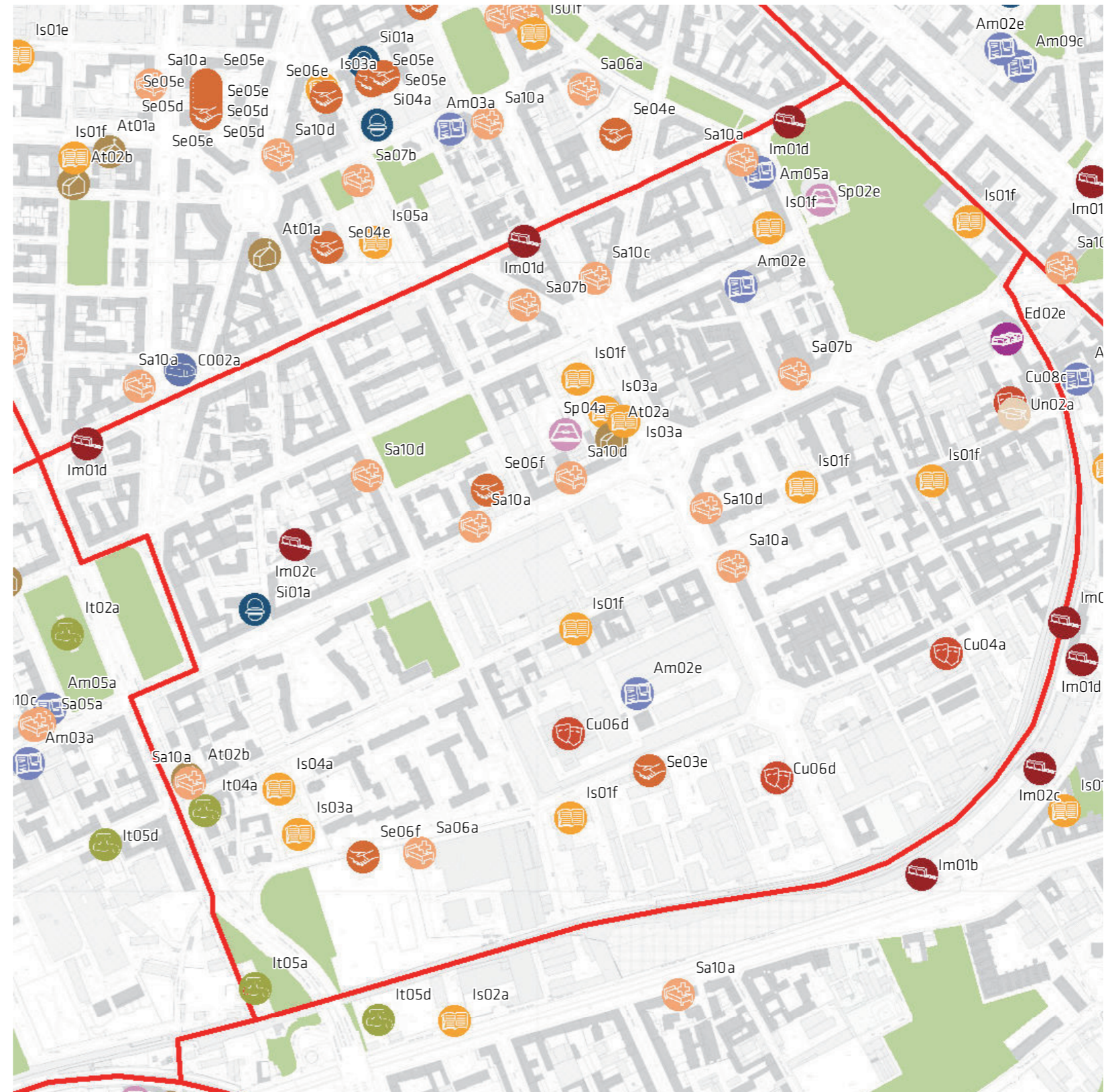


# servizi esistenti e programmati\*



## Mappatura
















- Am01a Borsari
- Am02a Centro cucina e mensa
- Am02b Consigli di Zona
- Am02c Magazzini e depositi
- Am02d Sedi istituzionali comunali
- Am02e Uffici comunali
- Am03a Consolato
- Am05a Poste - Agenzie di base e uffici succursali
- Am06a Sedi istituzionali provinciali
- Am06b Uffici provinciali
- Am07a Sedi istituzionali regionali
- Am07b Uffici regionali
- Am08a Prefettura
- Am08b Uffici, provveditorati e agenzie statali
- Am09a Acqua potabile uffici
- Am09b Edilizia residenziale uffici
- Am09c Energia elettrica uffici
- Am09d Gas metano uffici
- Am09e Poste e telecomunicazioni uffici
- Am09f Previdenza e assistenza uffici
- Am09g Trasporti e mobilità uffici
- At01a Istituti, opere e fondazioni religiose
- At02a Chiese e santuari cattolici
- At02b Luoghi per il culto e centri di confessioni religiose
- At02c Oratori e opere parrocchiali
- At03a Uffici ecclesastici
- Co02a Mercati rionali
- Co03b Mercato floricolo
- Co03c Mercato ittico
- Co03d Mercato ortofrutticolo
- Cu01a Associazioni culturali
- Cu02a Centri sociali e ricreativi
- Cu02b Sedi di associazioni socio-culturali e di categoria
- Cu03a Archivi
- Cu03b Biblioteche Centrali
- Cu03c Biblioteche di quartiere
- Cu03d Specialistiche e di conservazione
- Cu03e Centri di documentazione e altre biblioteche
- Cu04a Centri congressi e sale conferenze
- Cu06b Istituti Culturali e monumenti
- Cu06d Musei
- Cu06e Sedi espositive
- Cu07b Scuola di cinema
- Cu07c Scuola di danza
- Cu07d Scuola di musica
- Cu07e Scuola di teatro
- Cu08a Auditorium
- Cu08b Polifunzionale
- Cu08c Teatro
- Ed02b Residenza in locazione a canone convenzionato
- Ed02d Residenza pubblica
- Ed02e Residenza per studenti
- Gi01a Istituti penali
- Gi01b Istituti penali minorili
- Gi02a Tribunali
- Gi02c Uffici giudiziari
- Im01a Aeroporti
- Im01b Scali e depositi ferroviari
- Im01c Stazioni ferroviarie
- Im01d Stazioni MM
- Im02a Parcheggi pertinenziali
- Im02c Parcheggi pubblici esterni alla carreggiata
- Im02d Parcheggi pubblici d'interscambio
- Im02e Parcheggi pubblici per i grandi servizi pubblici
- It01a Depositi autobus, tram e metropolitana
- It01b Depositi e autorimesse (Gestione rifiuti)
- It02a Impianti e sezioni distaccate acqua potabile
- It03a Cabine e impianti gas metano
- It03b Cogeneratori gas metano
- It04a Cabine elettriche
- It04c Stazioni e sottostazioni elettriche
- It04d Unità e poli operativi distribuzione energia elettrica
- It05a Impianti di raccolta rifiuti
- It05c Smaltimento rifiuti
- It05d Impianti smaltimento e recupero rifiuti
- It06a Depuratori
- It06b Spigolatori
- Sp01a Centro giochi
- Is01a Centro prima infanzia
- Is01b Micronido
- Is01c Nidi d'infanzia
- Is01d Nido aziendale
- Is01e Nido famiglia
- Is02a Scuole di formazione professionale
- Is03a Scuole per l'infanzia
- Is03b Scuole per l'infanzia speciali
- Is03c Scuole per l'infanzia straniere
- Is04a Scuole primarie
- Is04b Scuole primarie speciali
- Is04c Scuole primarie straniere
- Is05a Scuole secondarie inferiori
- Is05b Scuole secondarie inferiori speciali
- Is05c Scuole secondarie inferiori straniere
- Is06a Conservatorio
- Is06b Istituto d'Arte
- Is06c Istituto istruzione superiore
- Is06d Istituto magistrale
- Is06e Istituto professionale
- Is06f Istituto tecnico
- Is06g Liceo
- Is06h Perito
- Is07a Centri di Formazione
- Is07c Enti accreditati di formazione professionale
- Is07d Fondazione Scuole Civiche
- Is08a Tempo per le famiglie
- Sa01a Canile
- Sa02a Centri di psicologia del bambino
- Sa02c Centri ASL
- Sa02d Ufficio Relazione con il Pubblico e Direzioni ASL
- Sa02e Unità tutela dei minori
- Sa03a Cimiteri
- Sa04a Pronto soccorso e pronto intervento
- Sa05a Servizi di medicina di laboratorio
- Sa06a Struttura ospedaliera
- Sa07a Consultori Pediatrici
- Sa07b Strutture ambulatoriali
- Sa08a Strutture di ricovero e cura
- Sa09a Strutture psichiatriche
- Sa10a Farmacie
- Sa10b Medici di Medicina Generale
- Sa10c Pediatri libera scelta
- Sa10d Veterinari
- Se02a Centri aggregativi multifunzionali
- Se02b Centri aggregazione giovanili
- Se02c Centri socio ricreativi culturali per anziani
- Se03b Servizi Comunali di accesso per adulti
- Se03c Servizi Comunali specialistici per adulti
- Se03d Servizi di Assistenza Domiciliare per adulti
- Se03e Servizi Residenziali per adulti
- Se03f Servizi Territoriali per adulti
- Se04b Servizi Comunali di accesso per anziani
- Se04c Servizi Comunali specialistici per anziani
- Se04d Servizi di Assistenza Domiciliare per anziani
- Se04e Servizi Residenziali per anziani
- Se04f Servizi Territoriali per anziani
- Se05a Servizi Comunali di accesso per disabili
- Se05b Servizi Comunali specialistici per disabili
- Se05c Servizi di Assistenza Domiciliare per disabili
- Se05d Servizi Residenziali per disabili
- Se05e Servizi Territoriali per disabili
- Se06b Servizi Comunali di accesso per minori
- Se06c Servizi Comunali specialistici per minori
- Se06d Servizi di Assistenza Domiciliare per minori
- Se06e Servizi Residenziali per minori
- Se06f Servizi Territoriali per minori
- Si01a Carabinieri - Caserme e stazioni
- Si01b Carabinieri - Centro detentivo per la permanenza temporanea e assis
- Si01c Carabinieri - Comandi e uffici
- Si02a Forze Armate - Caserme e impianti
- Si02b Forze Armate - Comandi
- Si02c Forze Armate - Scuola militare
- Si03a Guardia di Finanza - Comandi interregionali e regionali
- Si03b Guardia di Finanza - Gruppi e Compagnie
- Si03c Guardia di Finanza - Nuclei regionali e provinciali polizia tributaria
- Si03d Guardia di Finanza - Nuclei speciali
- Si04a Polizia di Stato - Caserme e commissariati
- Si04b Polizia di Stato - Comandi e Posti di P.S.
- Si04c Polizia di Stato - Scuola P.S.
- Si04d Polizia Ferroviaria
- Si04e Polizia frontiera
- Si04f Polizia stradale
- Si04g Questura
- Si05a Polizia Locale - Autoparco e depositi giudiziari
- Si05b Polizia Locale - Comandi e presidi
- Si05c Polizia Locale - Nuclei
- Si05d Polizia Locale - Scuola polizia municipale
- Si05e Polizia Locale - Sezioni
- Si07a Protezione Civile - Aree di esercitazione
- Si07b Protezione Civile - Sedi
- Si08a Vigili del Fuoco - Caserma e uffici
- Sp01a Centri polivalenti
- Sp02b Centri balneari
- Sp02c Centri sportivi
- Sp02e Piscine
- Sp03a Grande impianto
- Sp03c Stadio pubblico o regolato da atto d'asservimento
- Sp04a Strutture sportive oratoriali
- Tu01a Campeggi
- Tu01b Ostelli
- Tu02a Fiera e spazi espositivi
- Un01a Centri ricerca/laboratori di ricerca
- Un02a Accademie e Istituti superiori di studi
- Un02b Incubatori d'impresa
- Un02c Sedi e poli universitari
- Un02d Servizi per studenti
- Ve01a Giardino di quartiere
- Ve01b Giardino pubblico
- Ve01c Parco estensivo
- Ve01d Parco storico
- Ve01e Parco urbano

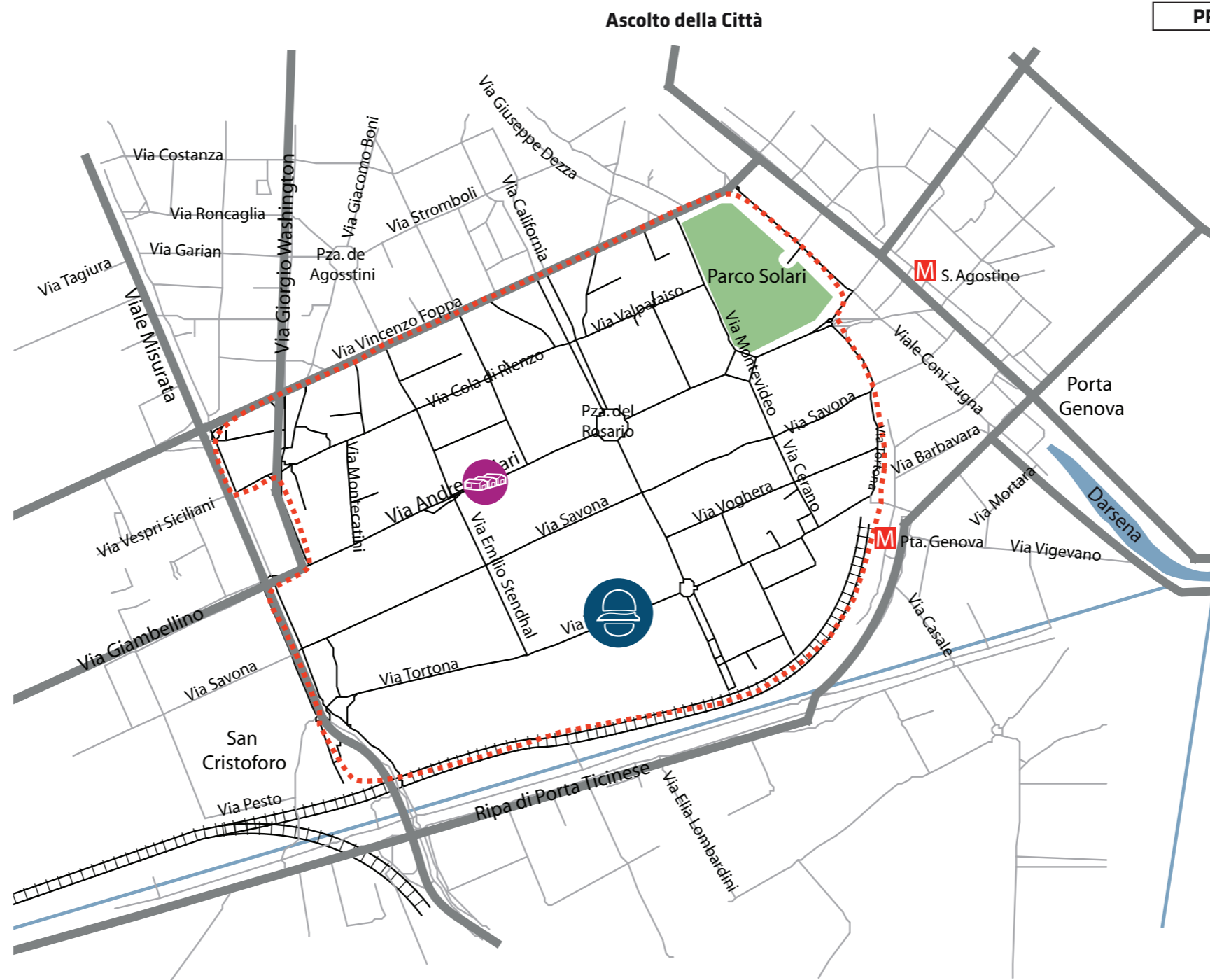
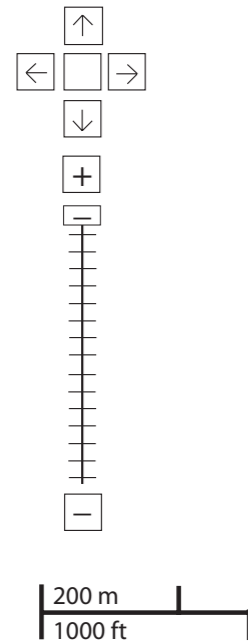


\*Servizi programmati dal Piano Triennale delle Opere Pubbliche (PTOOPP)



**problemi**

- cultura  

- università e ricerca  

- istruzione  

- salute  

- servizi sociali  

- giustizia, sicurezza e protezione civile  

- sport  

- verde  

- edilizia residenziale sociale  

- amministrativo  

- attrezzature religiose  

- infrastrutture per mobilità e trasporto pubblico  

- commercio e attività produttive  

- infrastrutture tecnologiche e per l'ambiente  

- turismo  




**PROBLEMI**      potenzialità



**zona 6**  
reclami relativi alla zona

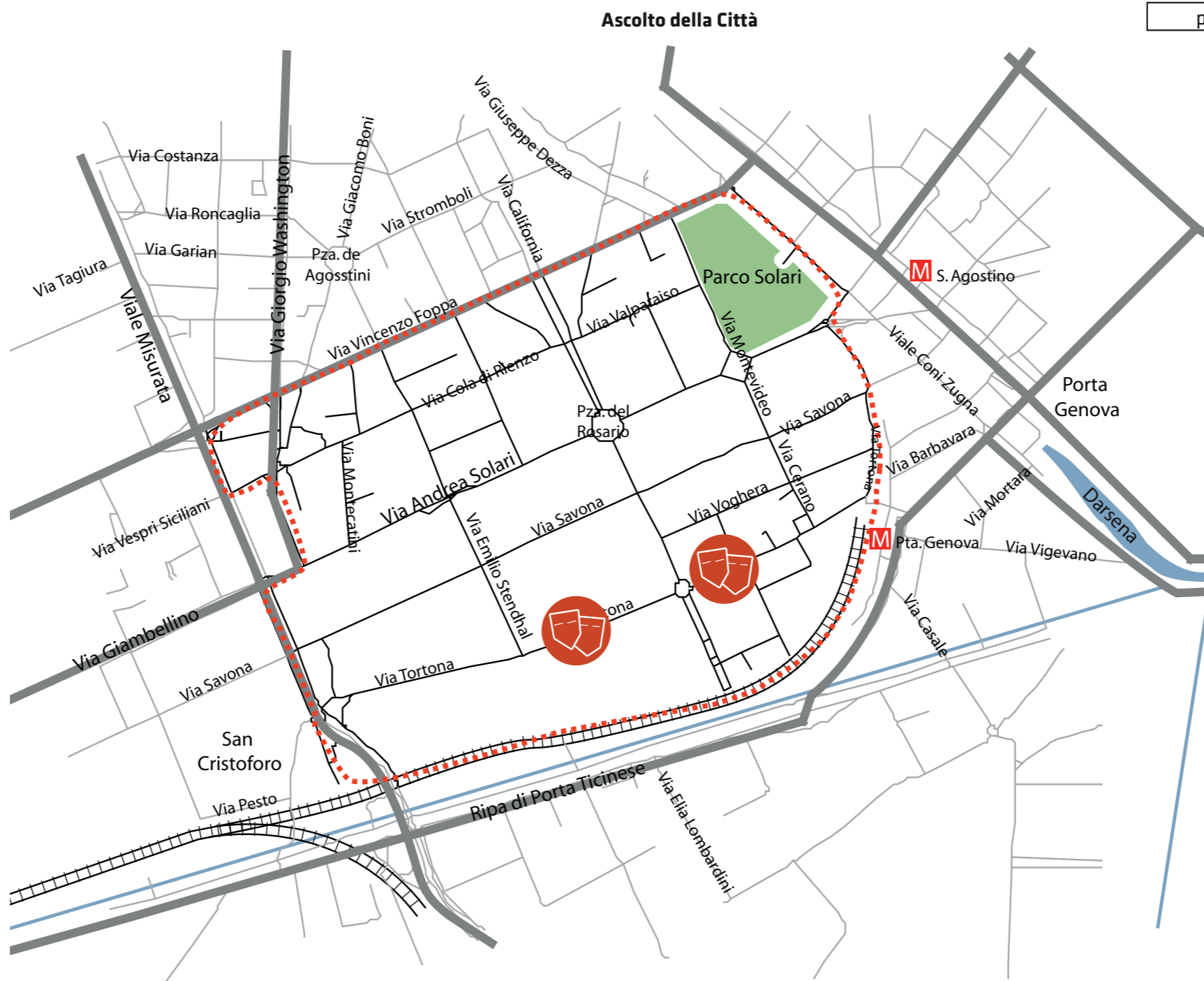
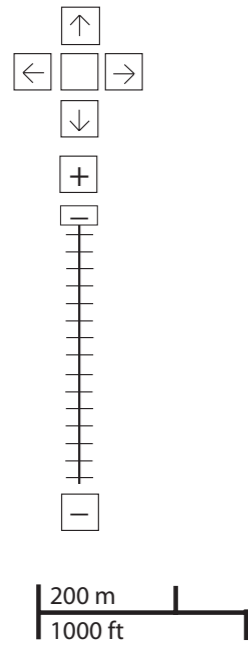


-  5
-  1
-  2

Considerazioni derivanti dall'analisi dei media (carta stampata e web) e dagli incontri pubblici nel periodo che va da giugno 2007 a giugno 2008.

# potenzialità

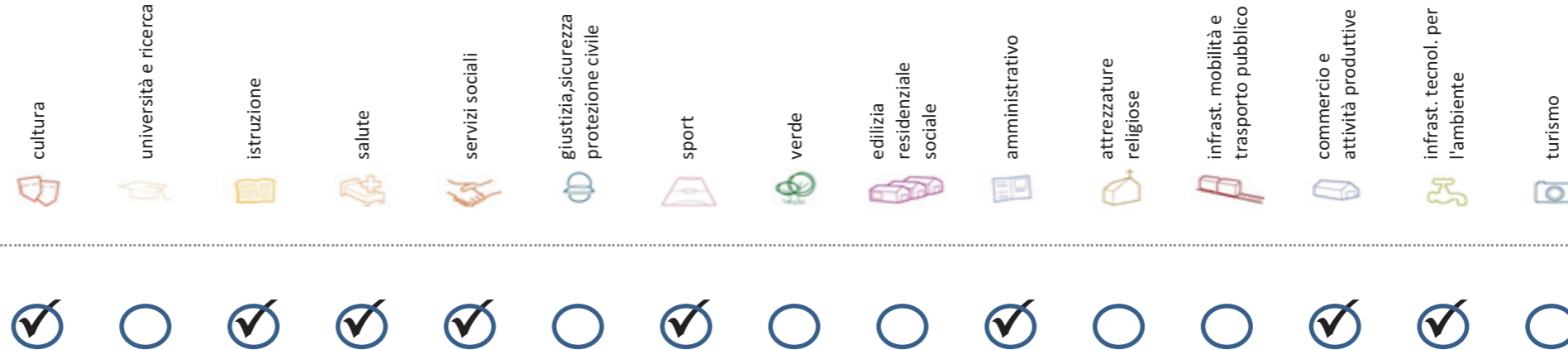
- cultura
- università e ricerca
- istruzione
- salute
- servizi sociali
- giustizia, sicurezza e protezione civile
- sport
- verde
- edilizia residenziale sociale
- amministrativo
- attrezzature religiose
- infrastrutture per mobilità e trasporto pubblico
- commercio e attività produttive
- infrastrutture tecnologiche e per l'ambiente
- turismo



problemi **POTENZIALITA'**

Considerazioni derivanti dall'analisi dei media (carta stampata e web) e dagli incontri pubblici nel periodo che va da giugno 2007 a giugno 2008.

## Soddisfazione del bisogno di servizi



Servizi di natura territoriale per cui è possibile misurare il livello di soddisfazione del bisogno in rapporto ai bacini di utenza potenziale

Esprime la quota di popolazione residente nel NIL che, essendo potenzialmente target del servizio, **rischia di non essere servita sulla base dell'offerta presente.**

Ha la funzione di ponderare il bisogno potenzialmente insoddisfatto rilevato "entro il NIL" **rispetto al complessivo bisogno del servizio espresso a livello cittadino.**

Indice sintetico che quantifica il **livello di criticità potenziale del NIL** per il servizio sulla base delle due precedenti misure. La scala va da **0 (bisogno soddisfatto)** a **5 (segnale d'attenzione)**.

Per la metodologia completa si veda il documento **"Il Piano dei Servizi del Comune di Milano – Metodologia e analisi del bisogno di servizi"**

Categoria	Tipologia di servizio	% di bisogno non soddisfatto entro il NIL	% di bisogno non soddisfatto del NIL rispetto al bisogno cittadino	Livello di criticità da 0 a 5
<b>Cultura</b>	Biblioteche di quartiere	69,5%	2,5%	3
	Nidi d'infanzia	17,3%	0,8%	1
<b>Istruzione</b>	Scuole per l'infanzia	51,1%	1,1%	1
	Scuole primarie	7,7%	0,5%	1
	Scuole sec. di I grado	11,8%	0,6%	1
	Consultori pediatrici	100,0%	1,8%	3
<b>Salute</b>	Strutture ambulatoriali	3,7%	0,2%	1
	Farmacie	0,0%	0,0%	0
	Medici di med. generale	0,0%	0,0%	0
	Pediatrati di libera scelta	19,7%	0,5%	1
<b>Commercio e att. produttive</b>	Mercati rionali coperti	100,0%	1,9%	3

Categoria	Tipologia di servizio	% di bisogno non soddisfatto entro il NIL	% di bisogno non soddisfatto del NIL rispetto al bisogno cittadino	Livello di criticità da 0 a 5
<b>Servizi sociali</b>	CAM	76,5%	2,3%	2
	CAG	0,0%	0,0%	0
	CSRCA	100,0%	2,9%	3
<b>Sport</b>	Centri sportivi Calcio	72,7%	1,9%	2
	Centri sportivi	44,4%	1,7%	1
	Palestre	0,3%	0,0%	1
	Piscine coperte	0,0%	0,0%	0
<b>Amministrativo</b>	Strut. sport. oratoriali	0,0%	0,0%	0
	Sedi di Milano semplice	100,0%	1,2%	2
	Uffici postali	0,4%	0,0%	1
<b>Infrast. tecnol. per l'ambiente</b>	Riciclerie	0,0%	0,0%	0

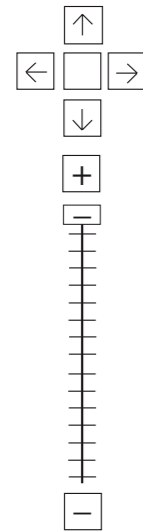
## indicatori territoriali

Analisi delle superfici	Analisi mobilità	Analisi esercizi di vicinato	Caratteristiche NIL
<p><b>Superficie Totale</b> (estensione areale totale, al lordo delle strade) 99,68 ha</p> <p>Aree in trasformazione da PGT % / ha</p> <p>Superficie coperta / ha 38,38% / 38,3 ha</p> <p>Superficie coperta ERP/ ha % / ha</p> <p>Aree a verde / ha % / ha</p>	<p><b>Mezzi pubblici</b> Numero fermate metro (FNM, Passante) 0 Numero fermate mezzi di superficie 23 pari a 0,23 unità/ha</p> <p><b>Mobilità Ambiente</b> Piste ciclabili m/ab Superficie sosta veicoli</p>	<p>Numero di esercizi di vicinato 297 pari a 2,98 unità/ha</p> <p>Numero di esercizi commerciali media struttura di vendita 7 pari a 0,07 unità/ha</p> <p>Numero di esercizi commerciali grande struttura di vendita 0 unità</p> <p>Numero di pubblici esercizi 114 pari a 1,14unità/ha</p> <p>Superficie di vendita di esercizi di vicinato per unità di superficie territoriale 162 mq/ha pari a 1,06 mq/ab</p> <p>Superficie di vendita per esercizi di media distribuzione per unità di superficie 44 mq/ha pari a 0,29 mq/ab</p> <p>Numero imprese (2007) 168 unità</p>	<p>Presenza servizi sovra NIL -</p> <p>Presenza barriere fisiche (che rendono chiuso il NIL) -</p>

# trasformazioni in corso

Denominazione	St	superficie lorda di pavimento						
		totale	residenza	commercio	terziario	ricettivo	produttivo	funzioni compatibili

stima della popolazione a fine insediamento																			
classi d'età													n° componenti						
0-2	3-5	6-10	11-13	14-16	17-18	19-24	25-34	35-44	45-54	55-64	65-74	75+	Tot	1	2	3	4	5+	Tot

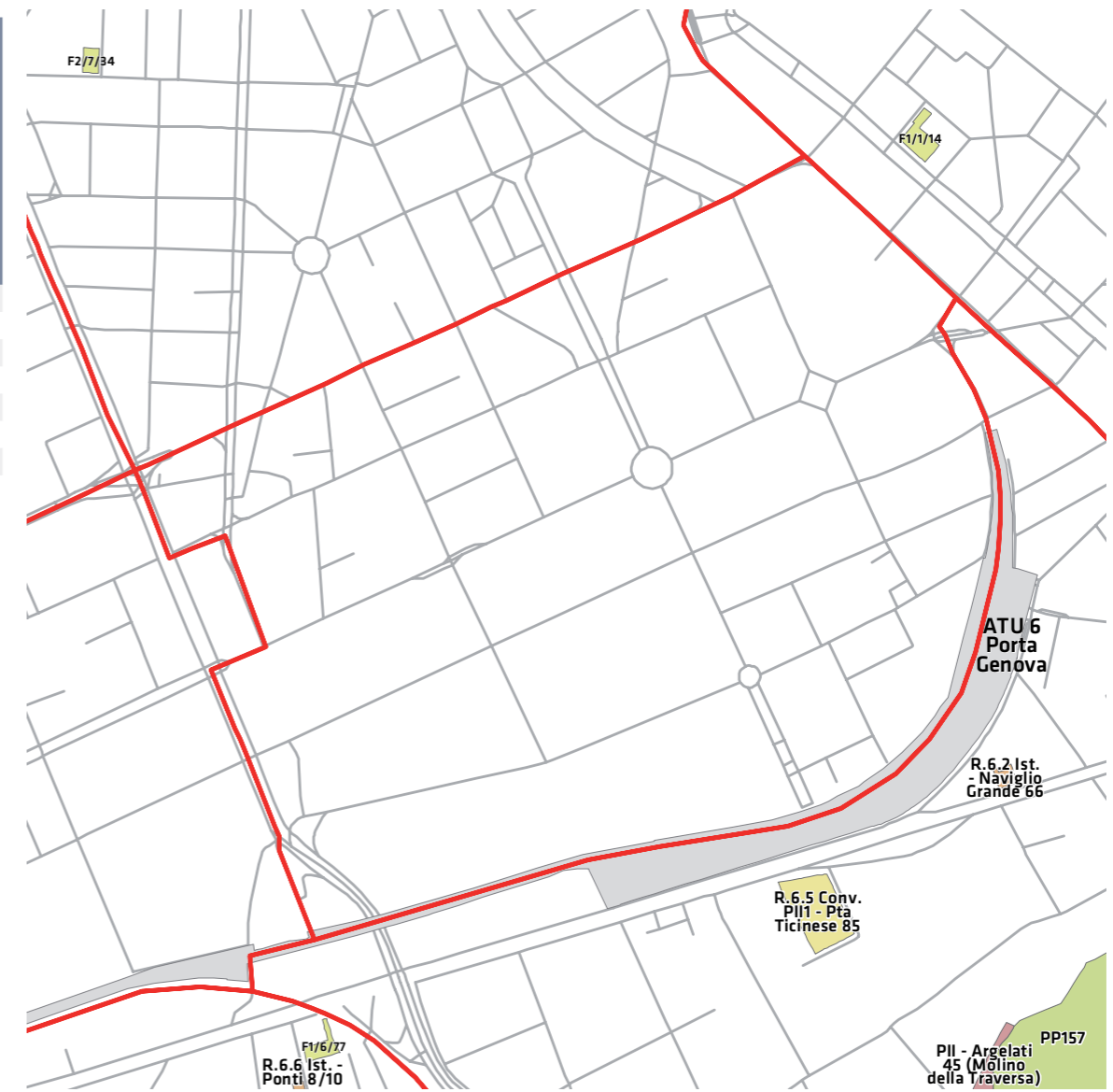


200 m  
1000 ft

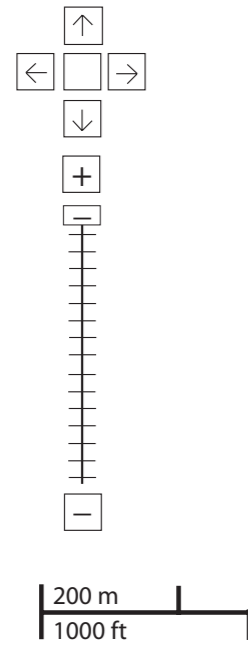
**Legenda**

- Rete stradale
- Perimetri NIL
- ATU
- Piano delle alienazioni
- Accordi di Programma
- Accordo Quadro
- Bando
- Convenzione
- Istanza
- Progetti viabilistici Expo
- PA
- PA Obbligatorie
- PCC in deroga
- PII e opere esterne
- PIR
- PRECU
- PRU
- Protocollo di Intesa
- VAR
- Zona C

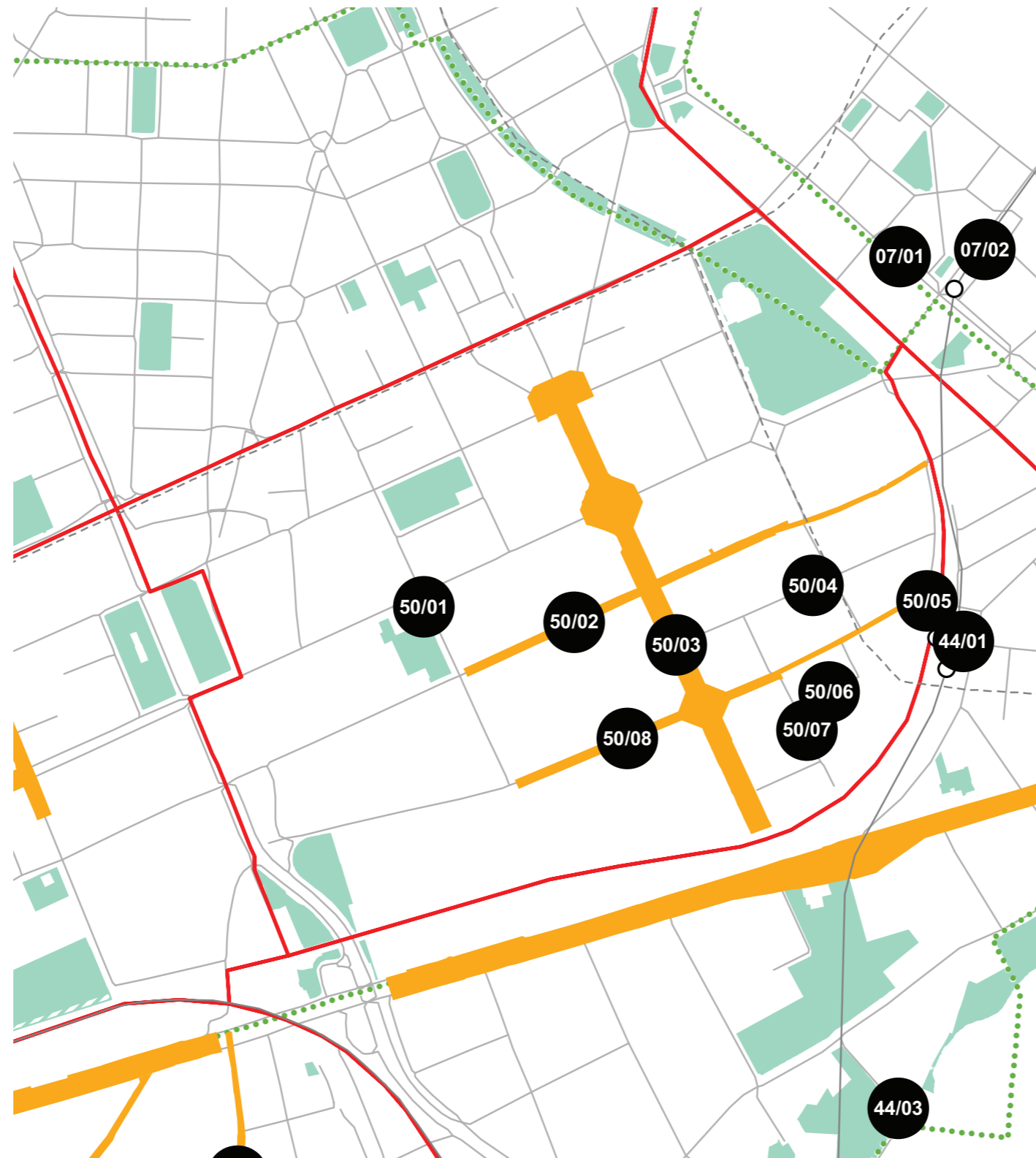
Nome	Standard totale (mq)	Cessione/asseveramento aree	Cessione/asseveramento parcheggi	Standard monetizzato (mq)	Standard qualitativo (tipologia)	Standard qualitativo (mq eq.)	Opere aggiuntive	Urbanizzazione primaria/secondaria



## progettazione locale



- Legenda**
- Rete stradale
  - Perimetri NIL
  - ... Raggi verdi
  - Verde esistente
  - Verde programmato
  - Parchi regionali
  - Aree pedonali
  - Piani di cintura urbana
  - Ambiti di trasformazione
  - Centralità locali
  - Rete trasporto pubblico esistente
  - Rete trasporto pubblico programmato
  - Fermate MM esistenti
  - Fermate MM programmate



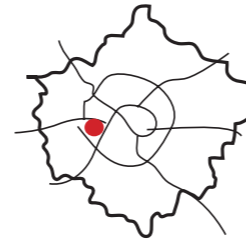
Riqualificazione delle “vie del design” aumentando la dotazione di superfici pedonali, e migliorando i punti di accesso al quartiere.

### Interventi specifici

- 50/01 Via Stendhal  
Riqualificare e ampliare le superfici pedonali per incentivare il commercio al dettaglio
- 50/02 Via Savona  
Riqualificare e ampliare le superfici pedonali per incentivare il commercio al dettaglio
- 50/03 Via Bergognone  
Riqualificare e ampliare le superfici pedonali per incentivare il commercio al dettaglio
- 50/04 Via Voghera  
Riqualificare e ampliare le superfici pedonali per incentivare il commercio al dettaglio
- 50/05 Passerella Via Tortona - Via Ventimiglia  
Riqualificare e proteggere i percorsi pedonali di attraversamento
- 50/06 Via Forcella  
Riqualificare e ampliare le superfici pedonali con aree di sosta e superfici verdi
- 50/07 Via Bugatti  
Riqualificare e ampliare le superfici pedonali con aree di sosta e superfici verdi
- 50/08 Via Tortona  
Riqualificare e ampliare le superfici pedonali per incentivare il commercio al dettaglio







localizzazione NIL



mappa del NIL

## analisi

**Residenti:** **26.351**  
Variazione prevista al 2034: 28414 (+7,8%)

**Densità abitativa (ab/km2):** **20.170**  
Densità prevista al 2034: 21.749

### Struttura per età

**Bambini (0-5):** **1295 (4,9%)**  
Variazione prevista al 2034: 1579 (+21,9%)

**Minorenni (0-17):** **4206 (16%)**  
Variazione prevista al 2034: 4196 (-0,2%)

**Giovani (18 - 34):** **4218 (16%)**  
Variazione prevista al 2034: 5532 (+31,2%)

**Anziani (65+):** **6577 (25%)**  
Variazione prevista al 2034: 7545 (+14,7%)

**"Grandi" anziani (85+):** **1279 (4,9%)**  
Variazione prevista al 2034: 1514 (+18,4%)

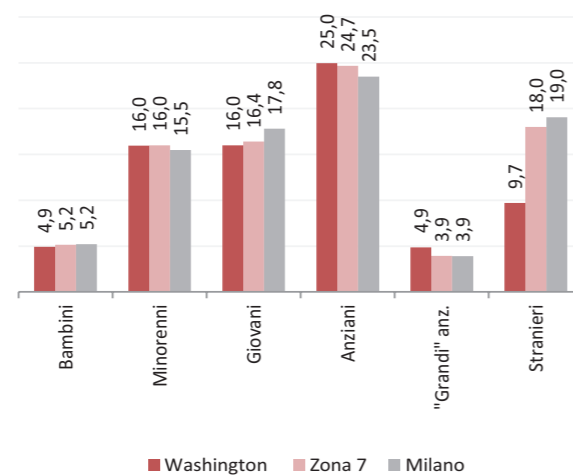
### Popolazione straniera

**Totale stranieri:** **2559 (9,7%)**

**Minorenni tra gli stranieri:** **375 (14,7%)**

**Cittadinanze prevalenti (% su totale stranieri)**

1° Filippine	509 (19,9%)
2° Francia	193 (7,5%)
3° Ucraina	171 (6,7%)



### Dotazione di servizi

**Dotazione servizi:** **mq**  
Per abitante: mq/ab

**Dotazione minima:** **mq**  
Per abitante: mq/ab

**Dotazione min. Milano:** **mq**  
Per abitante: mq/ab

### Destinazione d'uso degli edifici

**Residenziale:** **69,4%**  
A Milano: 60,2%

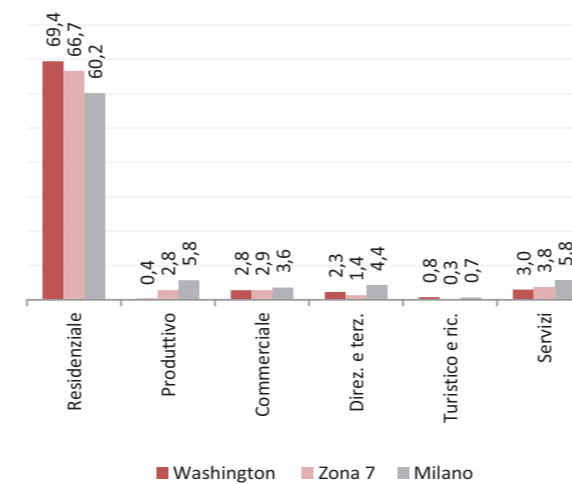
**Produttivo:** **0,4%**  
A Milano: 5,8%

**Commerciale:** **2,8%**  
A Milano: 3,6%

**Direzionale e terziario:** **2,3%**  
A Milano: 4,4%

**Turistico e ricettivo:** **0,8%**  
A Milano: 0,7%

**Servizi:** **3,0%**  
A Milano: 5,8%



### Potenzialità

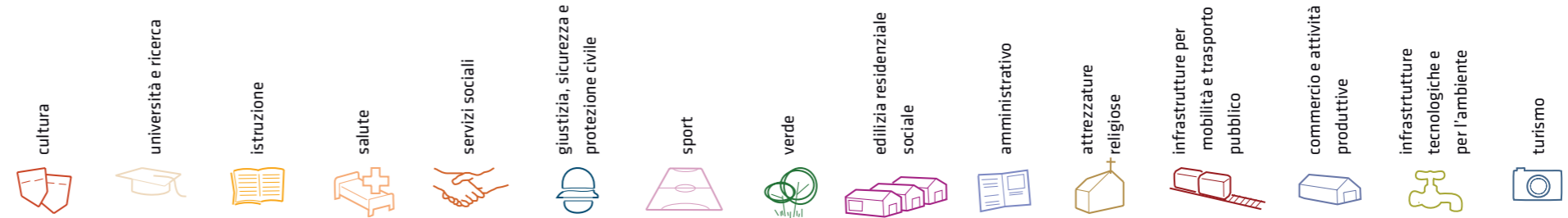
Nuove proposte a livello viabilistico.

### Problemi

L'elevata densità edilizia si accompagna con scarsità di parcheggi e cattiva manutenzione dei pochi spazi verdi.

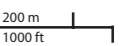
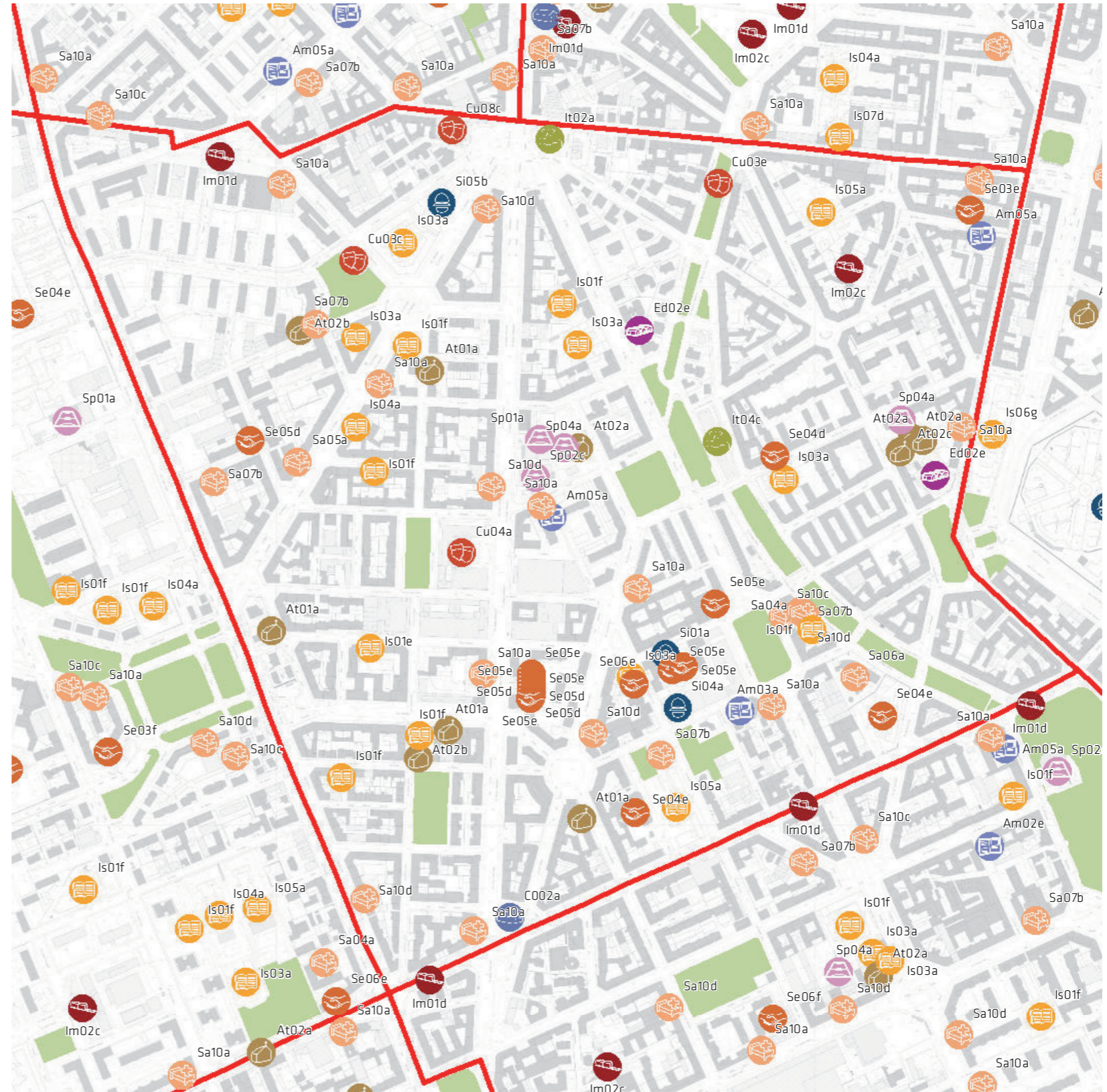
Considerazioni derivanti dall'analisi dei media (carta stampata e web) e dagli incontri pubblici nel periodo che va da giugno 2007 a giugno 2008.

# servizi esistenti e programmati\*



## Mappatura
















- Am01a Borsa
- Am02a Centro cucina e mensa
- Am02b Consigli di Zona
- Am02c Magazzini e depositi
- Am02d Sedi istituzionali comunali
- Am02e Uffici comunali
- Am03a Consolato
- Am05a Poste - Agenzie di base e uffici succursali
- Am06a Sedi istituzionali provinciali
- Am06b Uffici provinciali
- Am07a Sedi istituzionali regionali
- Am07b Uffici regionali
- Am08a Prefettura
- Am08b Uffici, provveditorati e agenzie statali
- Am09a Acqua potabile uffici
- Am09b Edilizia residenziale uffici
- Am09c Energia elettrica uffici
- Am09d Gas metano uffici
- Am09e Poste e telecomunicazioni uffici
- Am09f Previdenza e assistenza uffici
- Am09g Trasporti e mobilità uffici
- At01a Istituti, opere e fondazioni religiose
- At02a Chiese e santuari cattolici
- At02b Luoghi per il culto e centri di confessioni religiose
- At02c Oratori e opere parrocchiali
- At03a Uffici ecclesiastici
- Co02a Mercati rionali
- Co03b Mercato floricolo
- Co03c Mercato ittico
- Co03d Mercato ortofrutticolo
- Cu01a Associazioni culturali
- Cu02a Centri sociali e ricreativi
- Cu02b Sedi di associazioni socio-culturali e di categoria
- Cu03a Archivi
- Cu03b Biblioteche Centrali
- Cu03c Biblioteche di quartiere
- Cu03d Specialistiche e di conservazione
- Cu03e Centri di documentazione e altre biblioteche
- Cu04a Centri congressi e sale conferenze
- Cu06b Istituti Culturali e monumenti
- Cu06d Musei
- Cu06e Sedi espositive
- Cu07b Scuola di cinema
- Cu07c Scuola di danza
- Cu07d Scuola di musica
- Cu07e Scuola di teatro
- Cu08a Auditorium
- Cu08b Polifunzionale
- Cu08c Teatro
- Ed02b Residenza in locazione a canone convenzionato
- Ed02d Residenza pubblica
- Ed02e Residenza per studenti
- Gi01a Istituti penali
- Gi01b Istituti penali minorili
- Gi02a Tribunali
- Gi02c Uffici giudiziari
- Im01a Aeroporti
- Im01b Scali e depositi ferroviari
- Im01c Stazioni ferroviarie
- Im01d Stazioni MM
- Im02a Parcheggi pertinenziali
- Im02c Parcheggi pubblici esterni alla carreggiata
- Im02d Parcheggi pubblici d'interscambio
- Im02e Parcheggi pubblici per i grandi servizi pubblici
- It01a Depositi autobus, tram e metropolitana
- It01b Depositi e autorimesse (Gestione rifiuti)
- It02a Impianti e sezioni distaccate acqua potabile
- It03a Cabine e impianti gas metano
- It03b Cogeneratori gas metano
- It04a Cabine elettriche
- It04c Stazioni e sottostazioni elettriche
- It04d Unità e poli operativi distribuzione energia elettrica
- It05a Impianti di raccolta rifiuti
- It05c Smaltimento rifiuti
- It05d Impianti smaltimento e recupero rifiuti
- It06a Depuratori
- It06b Spigolatori
- Is01a Centro giochi
- Is01b Centro prima infanzia
- Is01c Micronido
- Is01d Nidi d'infanzia
- Is01g Nido aziendale
- Is01h Nido famiglia
- Is02a Scuole di formazione professionale
- Is03a Scuole per l'infanzia
- Is03b Scuole per l'infanzia speciali
- Is03c Scuole per l'infanzia straniere
- Is04a Scuole primarie
- Is04b Scuole primarie speciali
- Is04c Scuole primarie straniere
- Is05a Scuole secondarie inferiori
- Is05b Scuole secondarie inferiori speciali
- Is05c Scuole secondarie inferiori straniere
- Is06a Conservatorio
- Is06b Istituto d'Arte
- Is06c Istituto istruzione superiore
- Is06d Istituto magistrale
- Is06e Istituto professionale
- Is06f Istituto tecnico
- Is06g Liceo
- Is06h Perito
- Is07a Centri di Formazione
- Is07c Enti accreditati di formazione professionale
- Is07d Fondazione Scuole Civiche
- Is08a Tempo per le famiglie
- Sa01a Canile
- Sa02a Centri di psicologia del bambino
- Sa02c Centri ASL
- Sa02d Ufficio Relazione con il Pubblico e Direzioni ASL
- Sa02e Unità tutela dei minori
- Sa03a Cimiteri
- Sa04a Pronto soccorso e pronto intervento
- Sa05a Servizi di medicina di laboratorio
- Sa06a Struttura ospedaliera
- Sa07a Consultori Pediatrici
- Sa07b Strutture ambulatoriali
- Sa08a Strutture di ricovero e cura
- Sa09a Strutture psichiatriche
- Sa10a Farmacie
- Sa10b Medici di Medicina Generale
- Sa10c Pediatri libera scelta
- Sa10d Veterinari
- Se02a Centri aggregativi multifunzionali
- Se02b Centri aggregazione giovanili
- Se02c Centri socio ricreativi culturali per anziani
- Se03b Servizi Comunali di accesso per adulti
- Se03c Servizi Comunali specialistici per adulti
- Se03d Servizi di Assistenza Domiciliare per adulti
- Se03e Servizi Residenziali per adulti
- Se03f Servizi Territoriali per adulti
- Se04b Servizi Comunali di accesso per anziani
- Se04c Servizi Comunali specialistici per anziani
- Se04d Servizi di Assistenza Domiciliare per anziani
- Se04e Servizi Residenziali per anziani
- Se04f Servizi Territoriali per anziani
- Se05a Servizi Comunali di accesso per disabili
- Se05b Servizi Comunali specialistici per disabili
- Se05c Servizi di Assistenza Domiciliare per disabili
- Se05d Servizi Residenziali per disabili
- Se05e Servizi Territoriali per disabili
- Se06b Servizi Comunali di accesso per minori
- Se06c Servizi Comunali specialistici per minori
- Se06d Servizi di Assistenza Domiciliare per minori
- Se06e Servizi Residenziali per minori
- Se06f Servizi Territoriali per minori
- Si01a Carabinieri - Caserme e stazioni
- Si01b Carabinieri - Centro detentivo per la permanenza temporanea e assis
- Si01c Carabinieri - Comandi e uffici
- Si02a Forze Armate - Caserme e impianti
- Si02b Forze Armate - Comandi
- Si02c Forze Armate - Scuola militare
- Si03a Guardia di Finanza - Comandi interregionali e regionali
- Si03b Guardia di Finanza - Gruppi e Compagnie
- Si03c Guardia di Finanza - Nuclei regionali e provinciali polizia tributaria
- Si03d Guardia di Finanza - Nuclei speciali
- Si04a Polizia di Stato - Caserme e commissariati
- Si04b Polizia di Stato - Comandi e Posti di P.S.
- Si04c Polizia di Stato - Scuola P.S.
- Si04d Polizia Ferroviaria
- Si04e Polizia frontiera
- Si04f Polizia stradale
- Si04g Questura
- Si05a Polizia Locale - Autoparco e depositi giudiziari
- Si05b Polizia Locale - Comandi e presidi
- Si05c Polizia Locale - Nuclei
- Si05d Polizia Locale - Scuola polizia municipale
- Si05e Polizia Locale - Sezioni
- Si07a Protezione Civile - Aree di esercitazione
- Si07b Protezione Civile - Sedi
- Si08a Vigili del Fuoco - Caserme e uffici
- Sp01a Centri polivalenti
- Sp02b Centri balneari
- Sp02c Centri sportivi
- Sp02e Piscine
- Sp03a Grande impianto
- Sp03c Stadio pubblico o regolato da atto d'asservimento
- Sp04a Strutture sportive oratoriali
- Tu01a Campi
- Tu01b Ostelli
- Tu02a Fiera e spazi espositivi
- Un01a Centri ricerca/laboratori di ricerca
- Un02a Accademie e Istituti superiori di studi
- Un02b Incubatori d'impresa
- Un02c Sedi e poli universitari
- Un02d Servizi per studenti
- Ve01a Giardino di quartiere
- Ve01b Giardino pubblico
- Ve01c Parco estensivo
- Ve01d Parco storico
- Ve01e Parco urbano

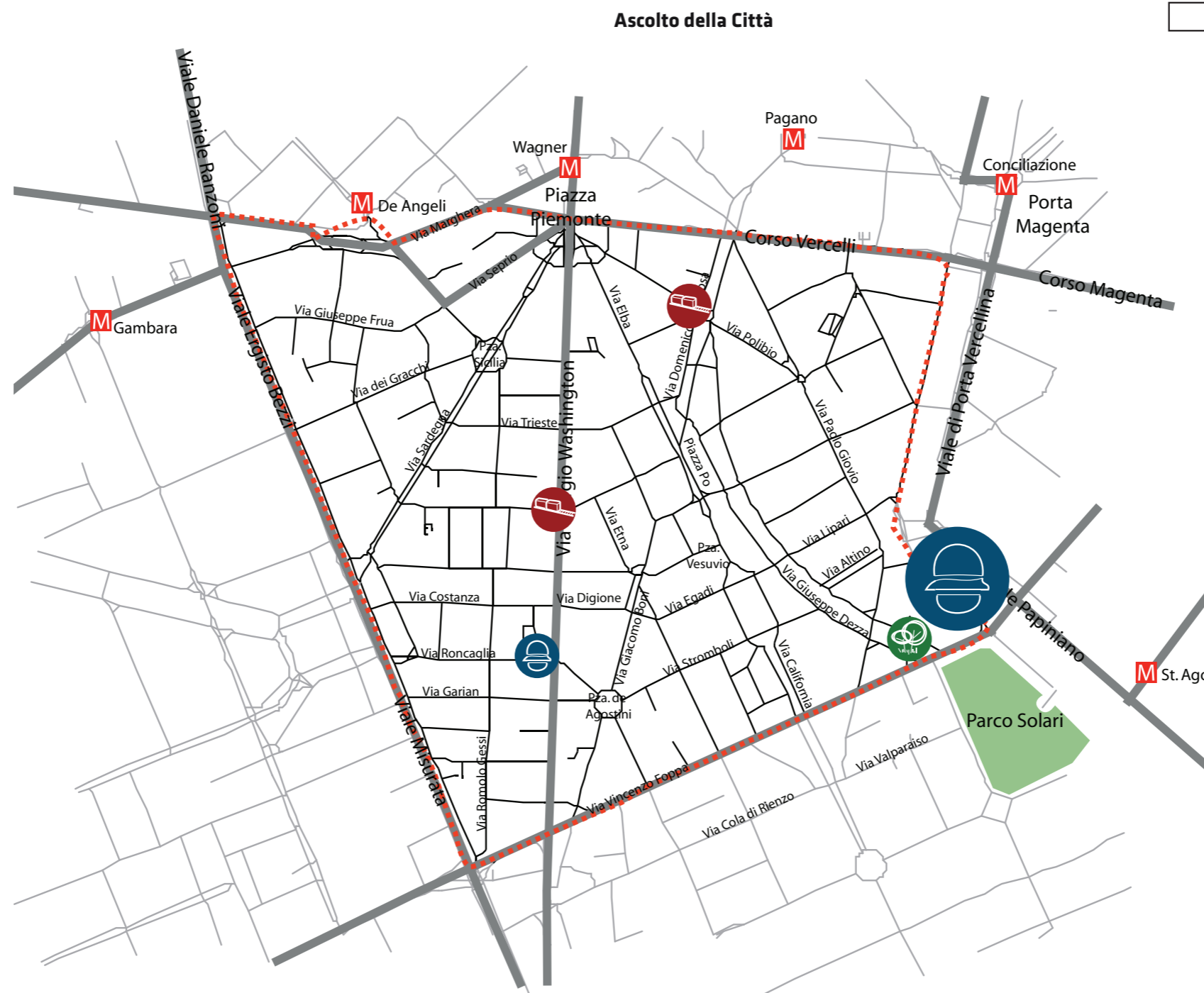
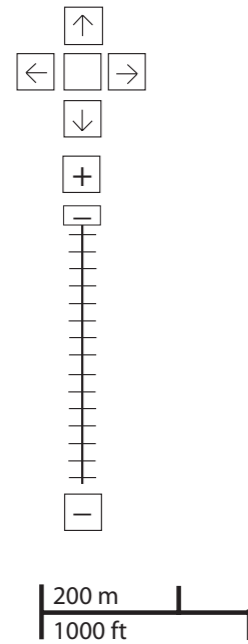


\*Servizi programmati dal Piano Triennale delle Opere Pubbliche (PTOOPP)




**problemi**



- cultura 
- università e ricerca 
- istruzione 
- salute 
- servizi sociali 
- giustizia, sicurezza e protezione civile 
- sport 
- verde 
- edilizia residenziale sociale 
- amministrativo 
- attrezzature religiose 
- infrastrutture per mobilità e trasporto pubblico 
- commercio e attività produttive 
- infrastrutture tecnologiche e per l'ambiente 
- turismo 



**PROBLEMI**      potenzialità



**zona 7**  
reclami relativi alla zona






7


Considerazioni derivanti dall'analisi dei media (carta stampata e web) e dagli incontri pubblici nel periodo che va da giugno 2007 a giugno 2008.


**potenzialità**


- cultura



- università e ricerca

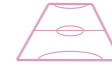

- istruzione



- salute



- servizi sociali



- giustizia, sicurezza e protezione civile



- sport

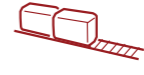

- verde



- edilizia residenziale sociale



- amministrativo



- attrezzature religiose

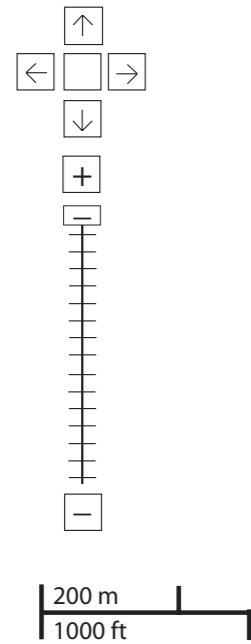

- infrastrutture per mobilità e trasporto pubblico


- commercio e attività produttive


- infrastrutture tecnologiche e per l'ambiente

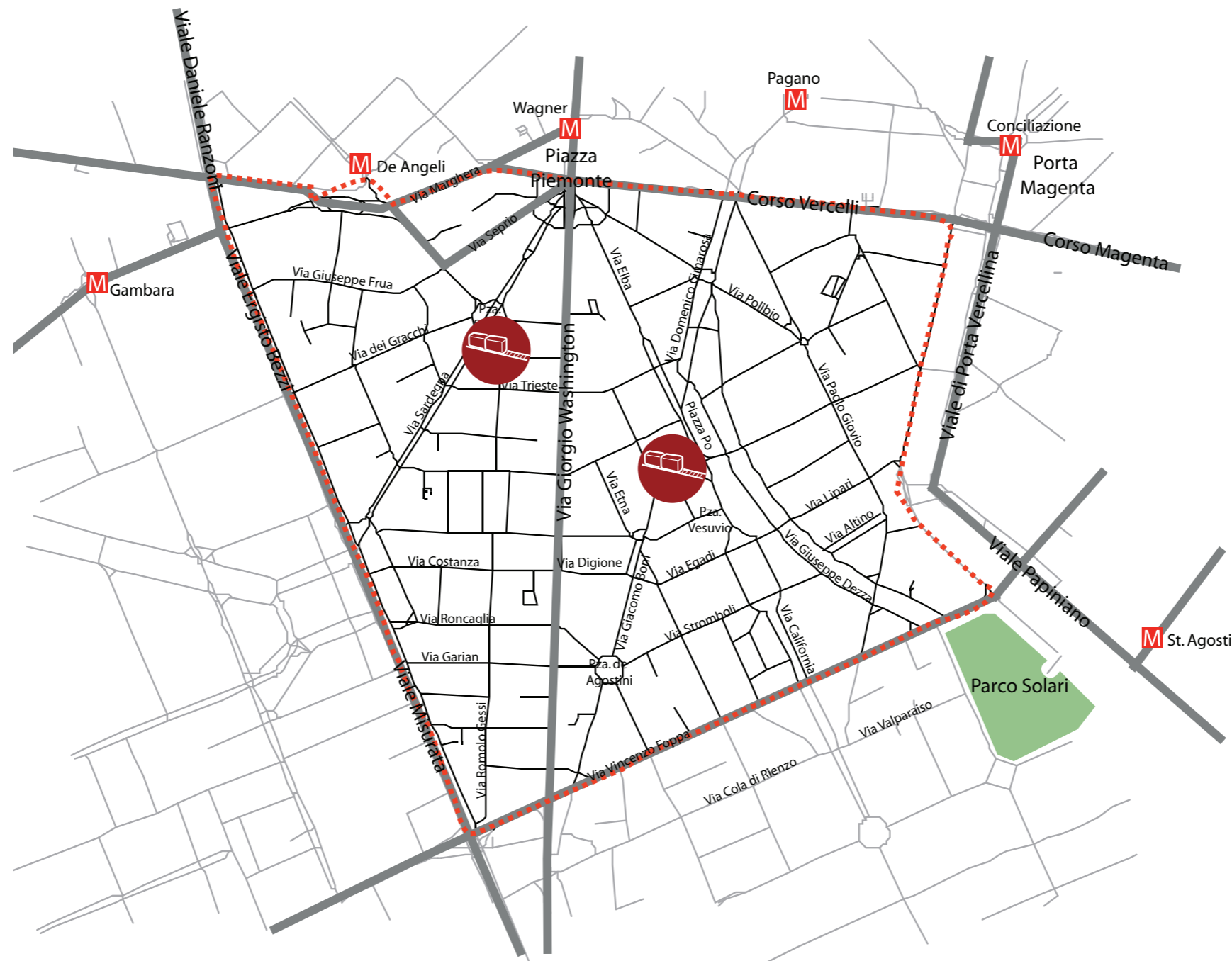

- turismo





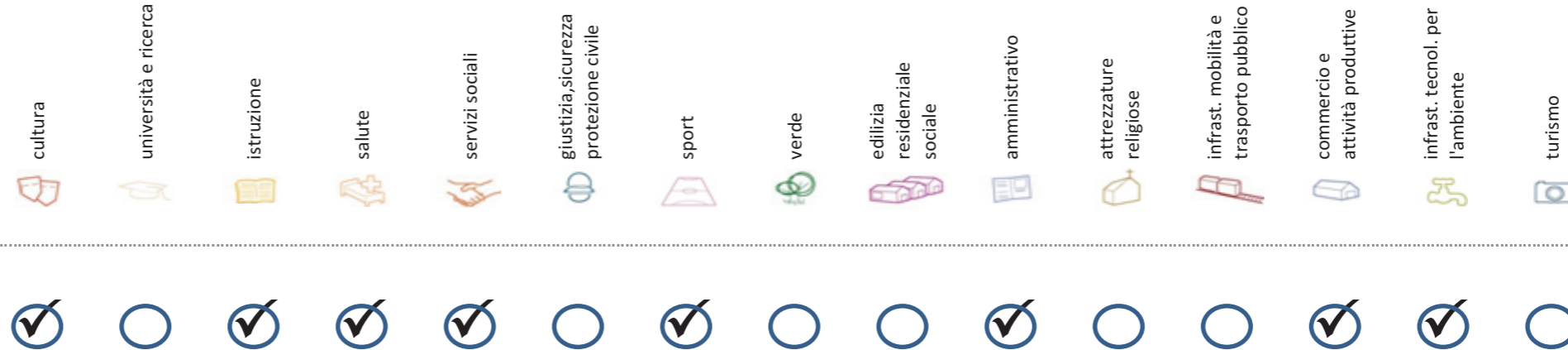
**Ascolto della Città**

- problemi
- POTENZIALITA'**



Considerazioni derivanti dall'analisi dei media (carta stampata e web) e dagli incontri pubblici nel periodo che va da giugno 2007 a giugno 2008.

## Soddisfazione del bisogno di servizi



Servizi di natura territoriale per cui è possibile misurare il livello di soddisfazione del bisogno in rapporto ai bacini di utenza potenziale

Esprime la quota di popolazione residente nel NIL che, essendo potenzialmente target del servizio, **rischia di non essere servita sulla base dell'offerta presente.**

Ha la funzione di ponderare il bisogno potenzialmente insoddisfatto rilevato "entro il NIL" **rispetto al complessivo bisogno del servizio espresso a livello cittadino.**

Indice sintetico che quantifica il **livello di criticità potenziale del NIL** per il servizio sulla base delle due precedenti misure. La scala va da **0 (bisogno soddisfatto)** a **5 (segnale d'attenzione)**.

Per la metodologia completa si veda il documento **"Il Piano dei Servizi del Comune di Milano – Metodologia e analisi del bisogno di servizi"**

Categoria	Tipologia di servizio	% di bisogno non soddisfatto entro il NIL	% di bisogno non soddisfatto del NIL rispetto al bisogno cittadino	Livello di criticità da 0 a 5
Cultura	Biblioteche di quartiere	0,4%	0,0%	1
	Nidi d'infanzia	24,5%	2,0%	3
Istruzione	Scuole per l'infanzia	58,9%	2,1%	3
	Scuole primarie	1,9%	0,2%	1
	Scuole sec. di I grado	3,2%	0,4%	1
	Consultori pediatrici	61,7%	2,0%	2
Salute	Strutture ambulatoriali	0,0%	0,0%	0
	Farmacie	0,0%	0,0%	0
	Medici di med. generale	0,0%	0,0%	0
	Pediatrati di libera scelta	42,8%	2,0%	2
Commercio e att. produttive	Mercati rionali coperti	46,5%	1,6%	1

Categoria	Tipologia di servizio	% di bisogno non soddisfatto entro il NIL	% di bisogno non soddisfatto del NIL rispetto al bisogno cittadino	Livello di criticità da 0 a 5
Servizi sociali	CAM	99,2%	5,1%	5
	CAG	34,2%	1,5%	1
	CSRCA	98,9%	5,2%	4
Sport	Centri sportivi Calcio	97,5%	4,5%	5
	Centri sportivi	0,6%	0,0%	1
	Palestre	0,0%	0,0%	0
	Piscine coperte	0,0%	0,0%	0
Amministrativo	Strut. sport. oratoriali	0,0%	0,0%	0
	Sedi di Milano semplice	100,0%	2,1%	4
	Uffici postali	0,0%	0,0%	0
Infrast. tecnol. per l'ambiente	Riciclerie	0,0%	0,0%	0

## indicatori territoriali

### Analisi delle superfici

**Superficie Totale**  
(estensione areale totale, al lordo delle strade)  
130,64 ha

**Aree in trasformazione da PGT**  
% / ha

**Superficie coperta / ha**  
35,12% / 45,9 ha

**Superficie coperta ERP/ ha**  
% / ha

**Aree a verde / ha**  
% / ha

### Analisi mobilità

**Mezzi pubblici**  
Numero fermate metro (FNM,  
Passante)  
0  
Numero fermate mezzi di superficie  
59 pari a 0,45 unità/ha

**Mobilità Ambiente**  
Piste ciclabili  
m/ab  
Superficie sosta veicoli

### Analisi esercizi di vicinato

Numero di esercizi di vicinato  
479 pari a 3,67 unità/ha

Numero di esercizi commerciali media  
struttura di vendita  
11 pari a 0,08 unità/ha

Numero di esercizi commerciali grande  
struttura di vendita  
1 unità

Numero di pubblici esercizi  
109 pari a 0,83 unità/ha

Superficie di vendita di esercizi  
di vicinato per unità di superficie  
territoriale  
223 mq/ha pari a 1,12 mq/ab

Superficie di vendita per esercizi  
di media distribuzione per unità di  
superficie  
56 mq/ha pari a 0,28 mq/ab

Numero imprese (2007)  
161 unità

### Caratteristiche NIL

Presenza servizi sovra  
NIL  
Ospedali, Centri ricerca

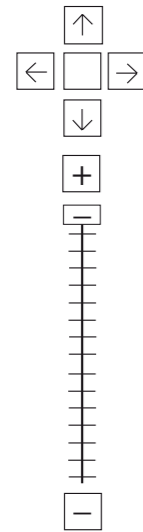
Presenza barriere fisiche  
(che rendono chiuso il NIL)  
-



# trasformazioni in corso

Denominazione	St	superficie lorda di pavimento						
		totale	residenza	commercio	terziario	ricettivo	produttivo	funzioni compatibili
Piano delle Alienazioni F2/7/34	-	-	-	-	-	-	-	-

stima della popolazione a fine insediamento																			
classi d'età											n° componenti								
0-2	3-5	6-10	11-13	14-16	17-18	19-24	25-34	35-44	45-54	55-64	65-74	75+	Tot	1	2	3	4	5+	Tot
-	-	-	-	-	-	-	-	-	-	-	-	-	-	-	-	-	-	-	-

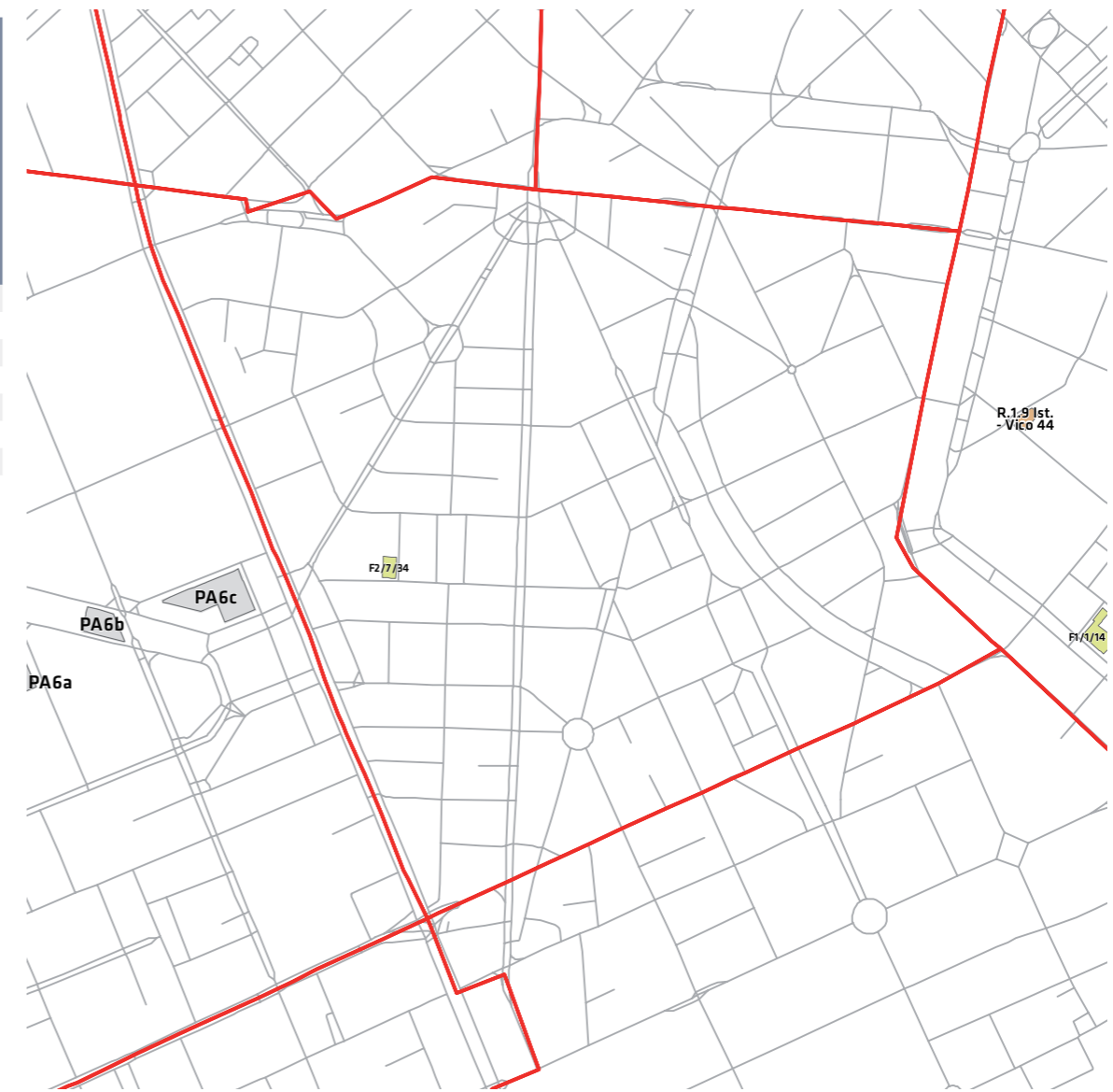


200 m  
1000 ft

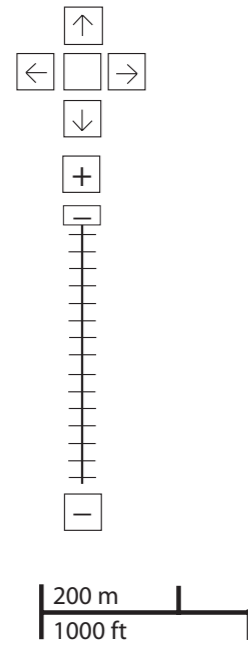
### Legenda

- Rete stradale
- Perimetri NIL
- ATU
- Piano delle alienazioni
- Accordi di Programma
- Accordo Quadro
- Bando
- Convenzione
- Istanza
- Progetti viabilistici Expo
- PA
- PA Obbligatoria
- PCC in deroga
- PII e opere esterne
- PIR
- PRECU
- PRU
- Protocollo di Intesa
- VAR
- Zona C

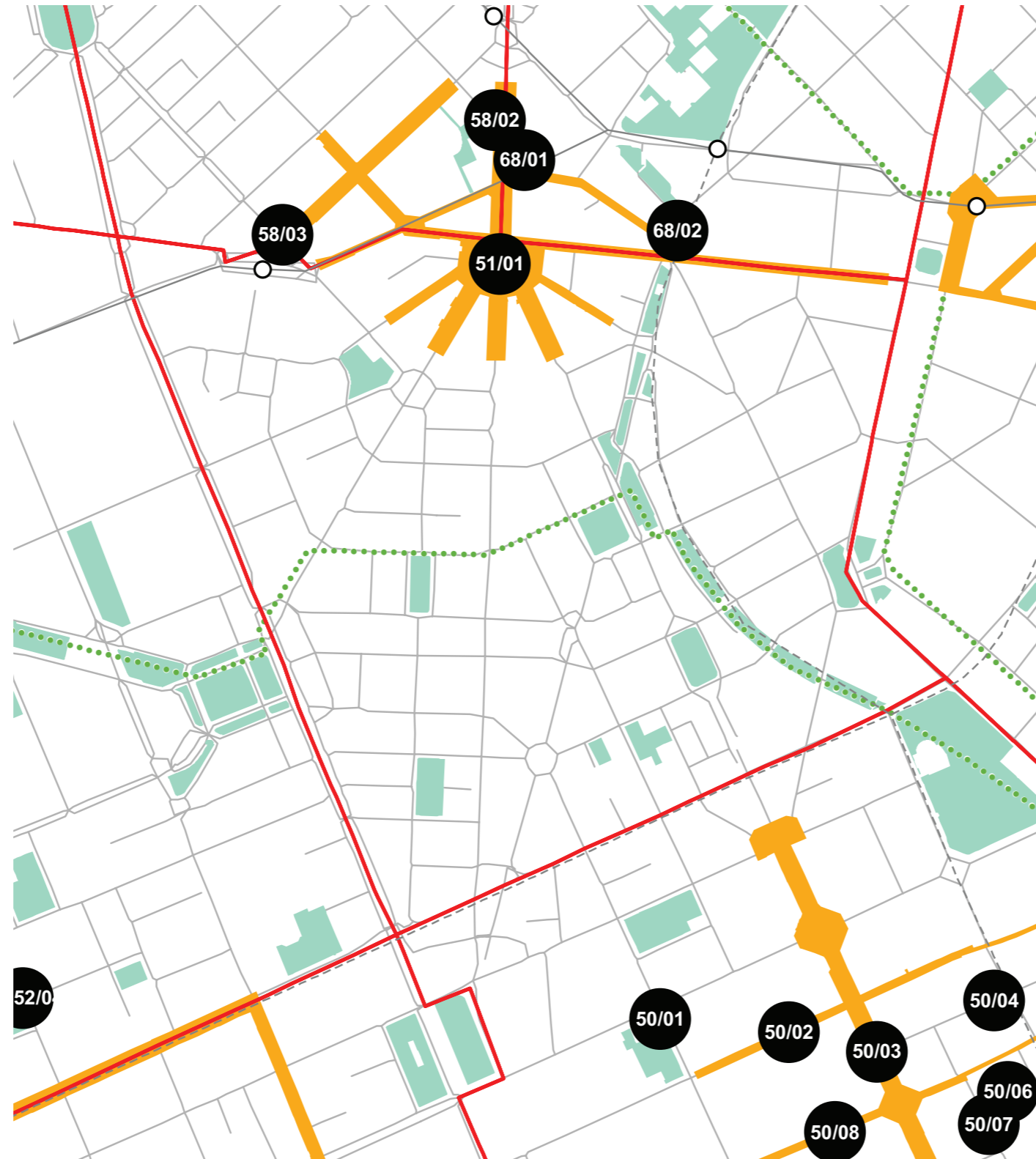
Nome	Standard totale (mq)	Cessione/asservimento aree	Cessione/asservimento parcheggi	Standard monetizzato (mq)	Standard qualitativo (tipologia)	Standard qualitativo (mq eq.)	Opere aggiuntive	Urbanizzazione primaria/secondaria



## progettazione locale



- Legenda**
- Rete stradale
  - Perimetri NIL
  - ... Raggi verdi
  - Verde esistente
  - Verde programmato
  - Parchi regionali
  - Aree pedonali
  - Piani di cintura urbana
  - Ambiti di trasformazione
  - Centralità locali
  - Rete trasporto pubblico esistente
  - - - Rete trasporto pubblico programmato
  - Fermate MM esistenti
  - Fermate MM programmate



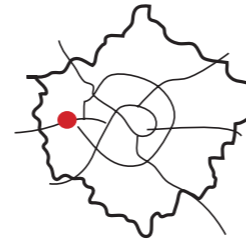
Riqualificazione di piazza Wagner, dell'asse commerciale di via Buonarroti, di piazza Piemonte e del sistema di spazi aperti di collegamento a ridosso della fermata del metro di Pagano.

### Interventi specifici

- 51/01 Piazza Piemonte  
Riqualificare e ampliare le superfici pedonali con aree di sosta e superfici verdi



## analisi



localizzazione NIL



mappa del NIL

**Residenti:** **43.607**  
Variazione prevista al 2034: 43328 (-0,6%)

**Densità abitativa (ab/km2):** **16.370**  
Densità prevista al 2034: 16.265

### Struttura per età

**Bambini (0-5):** **1974 (4,5%)**  
Variazione prevista al 2034: 2022 (+2,4%)

**Minorenni (0-17):** **6140 (14,1%)**  
Variazione prevista al 2034: 5925 (-3,5%)

**Giovani (18 - 34):** **6684 (15,3%)**  
Variazione prevista al 2034: 8302 (+24,2%)

**Anziani (65+):** **12504 (28,7%)**  
Variazione prevista al 2034: 11367 (-9,1%)

**"Grandi" anziani (85+):** **2568 (5,9%)**  
Variazione prevista al 2034: 2415 (-6%)

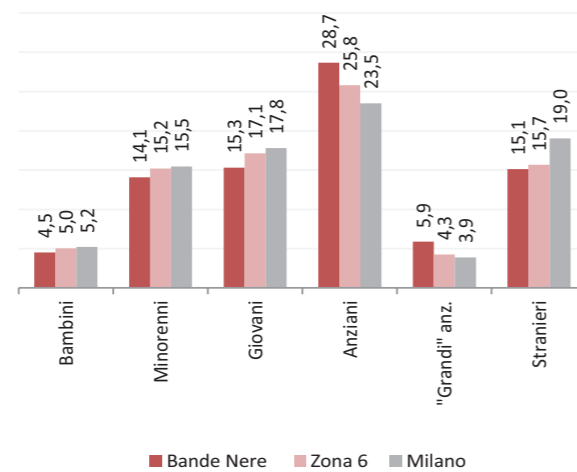
### Popolazione straniera

**Totale stranieri:** **6597 (15,1%)**

**Minorenni tra gli stranieri:** **1217 (18,4%)**

**Cittadinanze prevalenti (% su totale stranieri)**

1° Filippine	1562 (23,7%)
2° Egitto	598 (9,1%)
3° Perù	569 (8,6%)



### Dotazione di servizi

**Dotazione servizi:** **mq**  
Per abitante: mq/ab

**Dotazione minima:** **mq**  
Per abitante: mq/ab

**Dotazione min. Milano:** **mq**  
Per abitante: mq/ab

### Destinazione d'uso degli edifici

**Residenziale:** **60,1%**  
A Milano: 60,2%

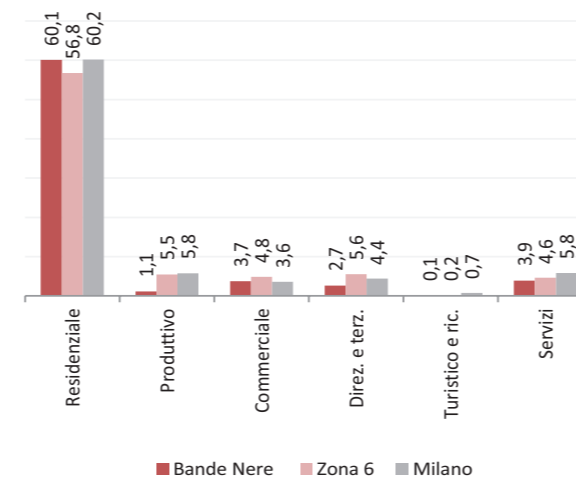
**Produttivo:** **1,1%**  
A Milano: 5,8%

**Commerciale:** **3,7%**  
A Milano: 3,6%

**Direzionale e terziario:** **2,7%**  
A Milano: 4,4%

**Turistico e ricettivo:** **0,1%**  
A Milano: 0,7%

**Servizi:** **3,9%**  
A Milano: 5,8%



### Potenzialità


L'apertura del pronto intervento per bambini, il centro di assistenza ad anziani e disabili (Don Orione; Pio Albergo Trivulzio).

### Problemi

Cattiva manutenzione del verde; le condizioni degradate del Pio Albergo Trivulzio; proteggere l'ultima area libera del quartiere, l'ex vivaio.

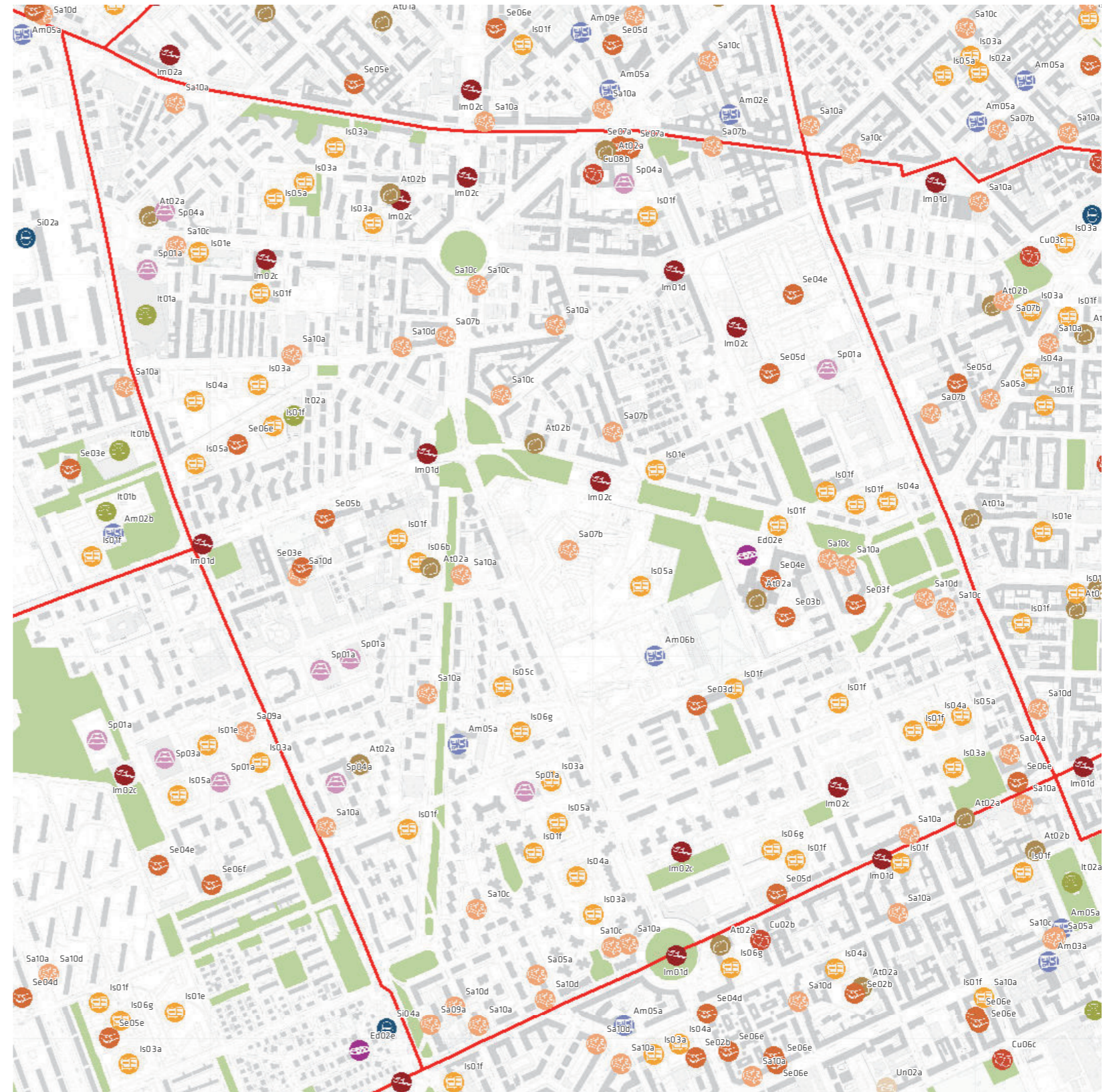
Considerazioni derivanti dall'analisi dei media (carta stampata e web) e dagli incontri pubblici nel periodo che va da giugno 2007 a giugno 2008.

# servizi esistenti e programmati\*



## Mappatura

- Am01a Borsari
- Am02a Centro cucina e mensa
- Am02b Consigli di Zona
- Am02c Magazzini e depositi
- Am02d Sedi istituzionali comunali
- Am02e Uffici comunali
- Am03a Consolato
- Am05a Poste - Agenzie di base e uffici succursali
- Am06a Sedi istituzionali provinciali
- Am06b Uffici provinciali
- Am07a Sedi istituzionali regionali
- Am07b Uffici regionali
- Am08a Prefettura
- Am08b Uffici, provveditorati e agenzie statali
- Am09a Acqua potabile uffici
- Am09b Edilizia residenziale uffici
- Am09c Energia elettrica uffici
- Am09d Gas metano uffici
- Am09e Poste e telecomunicazioni uffici
- Am09f Previdenza e assistenza uffici
- Am09g Trasporti e mobilità uffici
- At01a Istituti, opere e fondazioni religiose
- At02a Chiese e santuari cattolici
- At02b Luoghi per il culto e centri di confessioni religiose
- At02c Oratori e opere parrocchiali
- At03a Uffici ecclesiastici
- Co02a Mercati rionali
- Co03b Mercato floricolo
- Co03c Mercato ittico
- Co03d Mercato ortofrutticolo
- Cu01a Associazioni culturali
- Cu02a Centri sociali e ricreativi
- Cu02b Sedi di associazioni socio-culturali e di categoria
- Cu03a Archivi
- Cu03b Biblioteche Centrali
- Cu03c Biblioteche di quartiere
- Cu03d Specialistiche e di conservazione
- Cu03e Centri di documentazione e altre biblioteche
- Cu04a Centri congressi e sale conferenze
- Cu06b Istituti Culturali e monumenti
- Cu06d Musei
- Cu06e Sedi espositive
- Cu07b Scuola di cinema
- Cu07c Scuola di danza
- Cu07d Scuola di musica
- Cu07e Scuola di teatro
- Cu08a Auditorium
- Cu08b Polifunzionale
- Cu08c Teatro
- Ed02b Residenza in locazione a canone convenzionato
- Ed02d Residenza pubblica
- Ed02e Residenza per studenti
- Gi01a Istituti penali
- Gi01b Istituti penali minorili
- Gi02a Tribunale
- Gi02c Uffici giudiziari
- Im01a Aeroporti
- Im01b Scali e depositi ferroviari
- Im01c Stazioni ferroviarie
- Im01d Stazioni MM
- Im02a Parcheggi pertinenziali
- Im02c Parcheggi pubblici esterni alla carreggiata
- Im02d Parcheggi pubblici d'interscambio
- Im02e Parcheggi pubblici per i grandi servizi pubblici
- It01a Depositi autobus, tram e metropolitana
- It01b Depositi e autorimesse (Gestione rifiuti)
- It02a Impianti e sezioni distaccate acqua potabile
- It03a Cabine e impianti gas metano
- It03b Cogeneratori gas metano
- It04a Cabine elettriche
- It04c Stazioni e sottostazioni elettriche
- It04d Unità e poli operativi distribuzione energia elettrica
- It05a Impianti di raccolta rifiuti
- It05c Smaltimento rifiuti
- It05d Impianti smaltimento e recupero rifiuti
- It06a Depuratori
- It06b Sgrigliatori
- Is01a Centro giochi
- Is01b Centro prima infanzia
- Is01c Micronido
- Is01d Nidi d'infanzia
- Is01g Nido aziendale
- Is01h Nido famiglia
- Is02a Scuole di formazione professionale
- Is03a Scuole per l'infanzia
- Is03b Scuole per l'infanzia speciali
- Is03c Scuole per l'infanzia straniere
- Is04a Scuole primarie
- Is04b Scuole primarie speciali
- Is04c Scuole primarie straniere
- Is05a Scuole secondarie inferiori
- Is05b Scuole secondarie inferiori speciali
- Is05c Scuole secondarie inferiori straniere
- Is06a Conservatorio
- Is06b Istituto d'Arte
- Is06c Istituto Istruzione superiore
- Is06d Istituto magistrale
- Is06e Istituto professionale
- Is06f Istituto tecnico
- Is06g Liceo
- Is06h Perito
- Is07a Centri di Formazione
- Is07c Enti accreditati di formazione professionale
- Is07d Fondazione Scuole Civiche
- Is08a Tempo per le famiglie
- Sa01a Canile
- Sa02a Centri di psicologia del bambino
- Sa02c Centri ASL
- Sa02d Ufficio Relazione con il Pubblico e Direzioni ASL
- Sa02e Unità tutela dei minori
- Sa03a Cimiteri
- Sa04a Pronto soccorso e pronto intervento
- Sa05a Servizi di medicina di laboratorio
- Sa06a Struttura ospedaliera
- Sa07a Consultori Pediatrici
- Sa07b Strutture ambulatoriali
- Sa08a Strutture di ricovero e cura
- Sa09a Strutture psichiatriche
- Sa10a Farmacie
- Sa10b Medici di Medicina Generale
- Sa10c Pediatri libera scelta
- Sa10d Veterinari
- Se02a Centri aggregativi multifunzionali
- Se02b Centri aggregazione giovanili
- Se02c Centri socio ricreativi culturali per anziani
- Se03b Servizi Comunali di accesso per adulti
- Se03c Servizi Comunali specialistici per adulti
- Se03d Servizi di Assistenza Domiciliare per adulti
- Se03e Servizi Residenziali per adulti
- Se03f Servizi Territoriali per adulti
- Se04b Servizi Comunali di accesso per anziani
- Se04c Servizi Comunali specialistici per anziani
- Se04d Servizi di Assistenza Domiciliare per anziani
- Se04e Servizi Residenziali per anziani
- Se04f Servizi Territoriali per anziani
- Se05a Servizi Comunali di accesso per disabili
- Se05b Servizi Comunali specialistici per disabili
- Se05c Servizi di Assistenza Domiciliare per disabili
- Se05d Servizi Residenziali per disabili
- Se05e Servizi Territoriali per disabili
- Se06b Servizi Comunali di accesso per minori
- Se06c Servizi Comunali specialistici per minori
- Se06d Servizi di Assistenza Domiciliare per minori
- Se06e Servizi Residenziali per minori
- Se06f Servizi Territoriali per minori
- Si01a Carabinieri - Caserme e stazioni
- Si01b Carabinieri - Centro detentivo per la permanenza temporanea e assis
- Si01c Carabinieri - Comandi e uffici
- Si02a Forze Armate - Caserme e impianti
- Si02b Forze Armate - Comandi
- Si02c Forze Armate - Scuola militare
- Si03a Guardia di Finanza - Comandi interregionali e regionali
- Si03b Guardia di Finanza - Gruppi e Compagnie
- Si03c Guardia di Finanza - Nuclei regionali e provinciali polizia tributaria
- Si03d Guardia di Finanza - Nuclei speciali
- Si04a Polizia di Stato - Caserme e commissariati
- Si04b Polizia di Stato - Comandi e Posti di P.S.
- Si04c Polizia di Stato - Scuola P.S.
- Si04d Polizia Ferroviaria
- Si04e Polizia frontiera
- Si04f Polizia stradale
- Si04g Questura
- Si05a Polizia Locale - Autoparco e depositi giudiziari
- Si05b Polizia Locale - Comandi e presidi
- Si05c Polizia Locale - Nuclei
- Si05d Polizia Locale - Scuola polizia municipale
- Si05e Polizia Locale - Sezioni
- Si07a Protezione Civile - Aree di esercitazione
- Si07b Protezione Civile - Sedi
- Si08a Vigili del Fuoco - Caserma e uffici
- Sp01a Centri polivalenti
- Sp02b Centri balneari
- Sp02c Centri sportivi
- Sp02e Piscine
- Sp03a Grande impianto
- Sp03c Stadio pubblico o regolato da atto d'asservimento
- Sp04a Strutture sportive oratoriali
- Tu01a Campi
- Tu01b Ostelli
- Tu02a Fiera e spazi espositivi
- Un01a Centri ricerca/laboratori di ricerca
- Un02a Accademie e Istituti superiori di studi
- Un02b Incubatori d'impresa
- Un02c Sedi e poli universitari
- Un02d Servizi per studenti
- Ve01a Giardino di quartiere
- Ve01b Giardino pubblico
- Ve01c Parco estensivo
- Ve01d Parco storico
- Ve01e Parco urbano



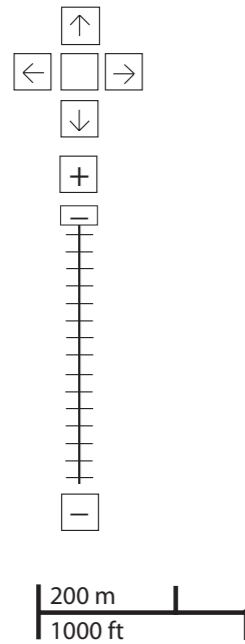
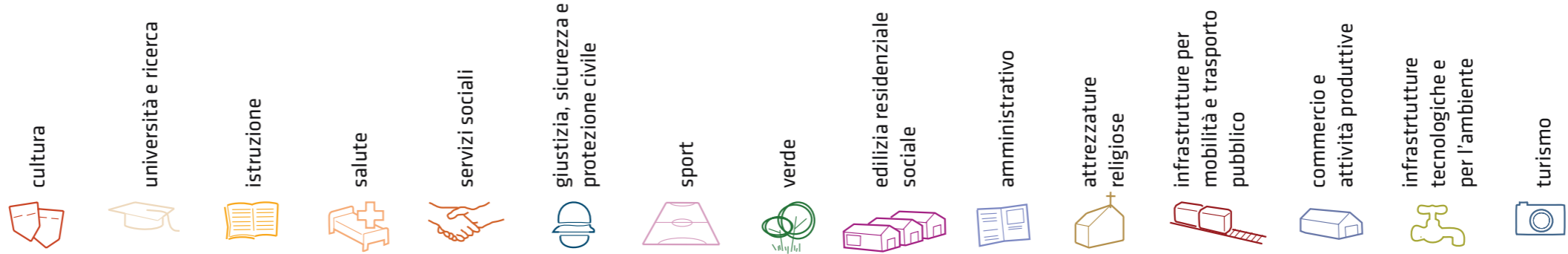
200 m  
1000 ft

\*Servizi programmati dal Piano Triennale delle Opere Pubbliche (PTOOPP)



<b>TOT. (mq)</b>	3.399	183.039	70.048	97.769	44.479	9.432	71.349	8.061	28.235	17.132	160.916
di cui <b>SERVIZI INDISPENSABILI (mq)</b>	3.399	179.865	70.048	97.769	44.479	-	71.349	-	28.235	17.132	160.916
<i>Offerta complessiva servizi</i>											
	1 Cu02b	2 Is01e	1 Sa02d	1 Se03b	5 Sp01a	1 Ed02e	2 Am02a	1 At01a	3 Im01d	1 It01a	160.916 Ve01a
	1 Cu03d	18 Is01f	1 Sa04a	1 Se03c	3 Sp04a		1 Am05a	7 At02a	6 Im02a (sotteraneo)	1 It02a	
	1 Cu08b	1 Is01g	1 Sa05a	1 Se03d			1 Am06b	2 At02b	7 Im02c		
		2 Is02a	6 Sa07b	14 Se03e							
		16 Is03a	1 Sa08a	3 Se03f							
		7 Is04a	1 Sa08a	4 Se04e							
		1 Is04c	1 Sa09a	2 Se04f							
		7 Is05a	10 Sa10a	1 Se05b							
		2 Is05c	8 Sa10c	3 Se05d							
		1 Is06b	5 Sa10d	8 Se06e							
		1 Is06f		1 Se06f							
		4 Is06g		1 Se07a							
		1 Is07a		1 Se07a							

**problemi**

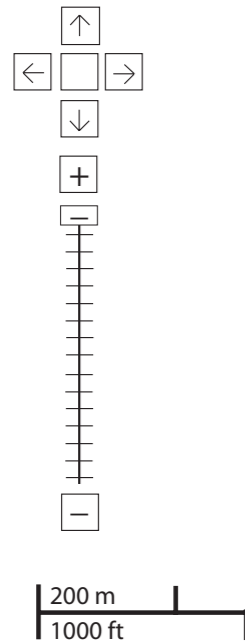


**PROBLEMI**      potenzialità

Considerazioni derivanti dall'analisi dei media (carta stampata e web) e dagli incontri pubblici nel periodo che va da giugno 2007 a giugno 2008.

**potenzialità**

- cultura
- università e ricerca
- istruzione
- salute
- servizi sociali
- giustizia, sicurezza e protezione civile
- sport
- verde
- edilizia residenziale sociale
- amministrativo
- attrezzature religiose
- infrastrutture per mobilità e trasporto pubblico
- commercio e attività produttive
- infrastrutture tecnologiche e per l'ambiente
- turismo

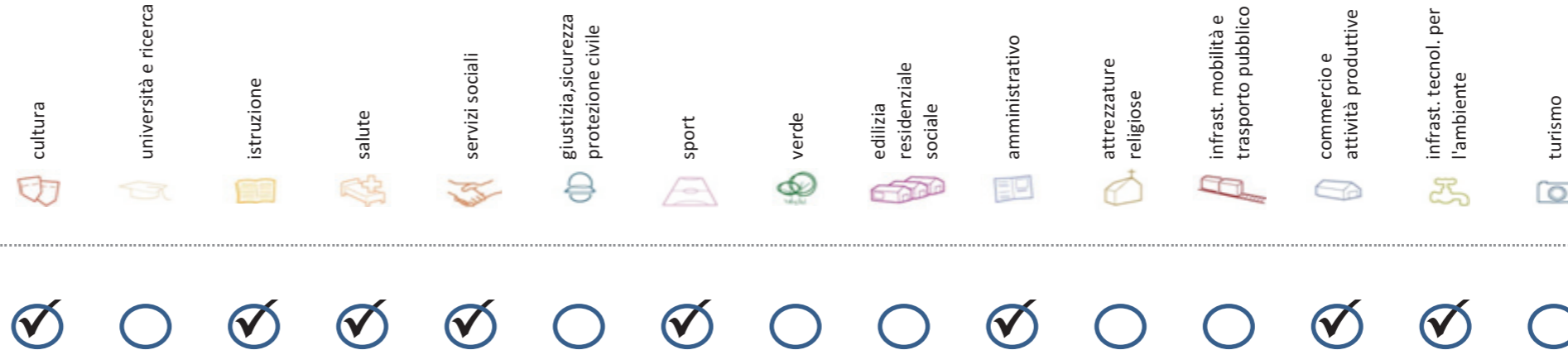


problemi **POTENZIALITA'**

Considerazioni derivanti dall'analisi dei media (carta stampata e web) e dagli incontri pubblici nel periodo che va da giugno 2007 a giugno 2008.



## Soddisfazione del bisogno di servizi



Servizi di natura territoriale per cui è possibile misurare il livello di soddisfazione del bisogno in rapporto ai bacini di utenza potenziale

Esprime la quota di popolazione residente nel NIL che, essendo potenzialmente target del servizio, **rischia di non essere servita sulla base dell'offerta presente.**

Ha la funzione di ponderare il bisogno potenzialmente insoddisfatto rilevato "entro il NIL" **rispetto al complessivo bisogno del servizio espresso a livello cittadino.**

Indice sintetico che quantifica il **livello di criticità potenziale del NIL** per il servizio sulla base delle due precedenti misure. La scala va da **0 (bisogno soddisfatto)** a **5 (segnale d'attenzione)**.

Per la metodologia completa si veda il documento **"Il Piano dei Servizi del Comune di Milano – Metodologia e analisi del bisogno di servizi"**

Categoria	Tipologia di servizio	% di bisogno non soddisfatto entro il NIL	% di bisogno non soddisfatto del NIL rispetto al bisogno cittadino	Livello di criticità da 0 a 5
Cultura	Biblioteche di quartiere	21,5%	2,2%	1
	Nidi d'infanzia	21,3%	2,4%	3
Istruzione	Scuole per l'infanzia	47,5%	2,0%	2
	Scuole primarie	9,8%	1,7%	1
	Scuole sec. di I grado	5,5%	0,9%	1
Salute	Consultori pediatrici	94,5%	4,2%	5
	Strutture ambulatoriali	2,0%	0,2%	1
	Farmacie	17,1%	15,9%	2
Commercio e att. produttive	Medici di med. generale	0,0%	0,0%	0
	Pediatrati di libera scelta	19,9%	1,3%	1
	Mercati rionali coperti	52,7%	2,9%	3

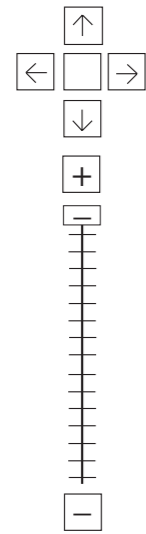
Categoria	Tipologia di servizio	% di bisogno non soddisfatto entro il NIL	% di bisogno non soddisfatto del NIL rispetto al bisogno cittadino	Livello di criticità da 0 a 5
Servizi sociali	CAM	33,4%	2,8%	1
	CAG	23,8%	1,5%	1
Sport	CSRCA	41,3%	4,3%	2
	Centri sportivi Calcio	21,9%	1,7%	1
	Centri sportivi	15,5%	1,7%	1
	Palestre	31,0%	2,2%	1
Amministrativo	Piscine coperte	0,0%	0,0%	0
	Strut. sport. oratoriali	2,4%	0,6%	1
	Sedi di Milano semplice	88,1%	3,2%	5
Infrast. tecnol. per l'ambiente	Uffici postali	28,1%	3,4%	2
	Riciclerie	0,0%	0,0%	0

## indicatori territoriali

Analisi delle superfici	Analisi mobilità	Analisi esercizi di vicinato	Caratteristiche NIL
<p><b>Superficie Totale</b> (estensione areale totale, al lordo delle strade) 266,4 ha</p> <p>Aree in trasformazione da PGT -</p> <p>Superficie coperta / ha 24,6 % / 65,5 ha</p> <p>Superficie coperta ERP/ ha -</p> <p>Aree a verde / ha -</p>	<p><b>Mezzi pubblici</b> Numero fermate metro (FNM, Passante) 3 Numero fermate mezzi di superficie 73 pari a 0,3 unità/ha</p> <p><b>Mobilità Ambiente</b> Piste ciclabili - Superficie sosta veicoli -</p>	<p>Numero di esercizi di vicinato 517 pari a 1,9 unità/ha</p> <p>Numero di esercizi commerciali media struttura di vendita 23 pari a 0,1 unità/ha</p> <p>Numero di esercizi commerciali grande struttura di vendita 3,0 unità</p> <p>Numero di pubblici esercizi 260 pari a 1,0 unità/ha</p> <p>Superficie di vendita di esercizi di vicinato per unità di superficie territoriale 97 mq/ha pari a 0,6 mq/ab</p> <p>Superficie di vendita per esercizi di media distribuzione per unità di superficie 59 mq/ha pari a 0,4 mq/ab</p> <p>Numero imprese (2007) 240 unità</p>	<p>Presenza servizi sovra NIL -</p> <p>Presenza barriere fisiche (che rendono chiuso il NIL) -</p>



## progettazione locale



200 m  
1000 ft

- Legenda**
- Rete stradale
  - Perimetri NIL
  - ... Raggi verdi
  - Verde esistente
  - ▨ Verde programmato
  - Parchi regionali
  - ▨ Aree pedonali
  - ▨ Piani di cintura urbana
  - Ambiti di trasformazione
  - Centralità locali
  - Rete trasporto pubblico esistente
  - Rete trasporto pubblico programmato
  - Fermate MM esistenti
  - Fermate MM programmate



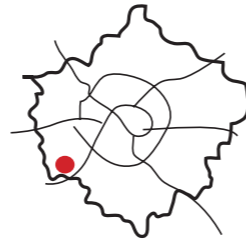
Riqualificazione di piazzale Bande Nere e dell'asse di viale Pisa e via San Gimignano. Riqualificazione del verde di largo Brasilia, favorendo il collegamento pedonale con largo Gelsomini (Giambellino). Riorganizzazione dello slargo di via Donati, redistribuendo i parcheggi e creando uno spazio pubblico a verde attrezzato.

### Interventi specifici

- 52/01 Viale Pisa  
Riqualificare e ampliare le superfici pedonali con aree di sosta e superfici verdi
- 52/02 Piazzale Bande Nere  
Riqualificare e ampliare le superfici pedonali per incentivare il commercio al dettaglio
- 52/03 Viale San Gimignano  
Riqualificare e ampliare le superfici pedonali con aree di sosta e superfici verdi
- 52/04 Slargo di Via Donati  
Riqualificare e ampliare le superfici pedonali con aree di sosta e superfici verdi
- 52/05 Largo Brasilia  
Riqualificare e ampliare le superfici pedonali con aree di sosta e superfici verdi



## analisi



localizzazione NIL



mappa del NIL

**Residenti:** **13.679**  
*Variazione prevista al 2034:* 14805 (+8,2%)

**Densità abitativa (ab/km2):** **5.191**  
*Densità prevista al 2034:* 5.618

### Struttura per età

**Bambini (0-5):** **636 (4,6%)**  
*Variazione prevista al 2034:* 685 (+7,7%)

**Minorenni (0-17):** **2159 (15,8%)**  
*Variazione prevista al 2034:* 2289 (+6%)

**Giovani (18 - 34):** **2298 (16,8%)**  
*Variazione prevista al 2034:* 3002 (+30,6%)

**Anziani (65+):** **3741 (27,3%)**  
*Variazione prevista al 2034:* 4054 (+8,4%)

**"Grandi" anziani (85+):** **791 (5,8%)**  
*Variazione prevista al 2034:* 897 (+13,4%)

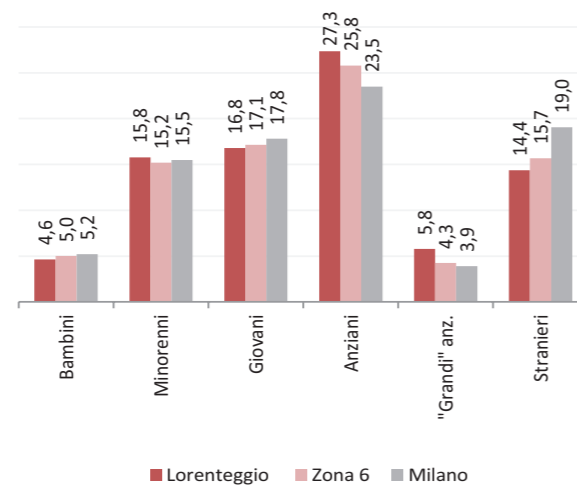
### Popolazione straniera

**Totale stranieri:** **1965 (14,4%)**

**Minorenni tra gli stranieri:** **457 (23,3%)**

#### Cittadinanze prevalenti (% su totale stranieri)

1° Egitto 439 (22,3%)  
2° Filippine 213 (10,8%)  
3° Perù 146 (7,4%)



### Dotazione di servizi

**Dotazione servizi:** **mq**  
*Per abitante:* mq/ab

**Dotazione minima:** **mq**  
*Per abitante:* mq/ab

**Dotazione min. Milano:** **mq**  
*Per abitante:* mq/ab

### Destinazione d'uso degli edifici

**Residenziale:** **59,6%**  
*A Milano:* 60,2%

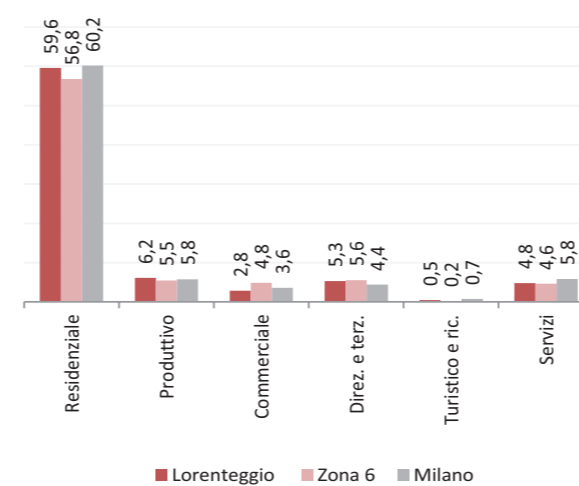
**Produttivo:** **6,2%**  
*A Milano:* 5,8%

**Commerciale:** **2,8%**  
*A Milano:* 3,6%

**Direzionale e terziario:** **5,3%**  
*A Milano:* 4,4%

**Turistico e ricettivo:** **0,5%**  
*A Milano:* 0,7%

**Servizi:** **4,8%**  
*A Milano:* 5,8%



### Potenzialità


Vi sono due interessanti iniziative: il progetto "fattorie urbane", di cohousing, e la collaborazione fra scuole superiori e il carcere minorile Beccaria.

### Problemi

Vi è un diffuso degrado edilizio, accompagnato da disagio sociale e dalla presenza abusiva di rom. La temporanea chiusura di un campo da calcio e della piscina Cardellino limita la possibilità di fare sport.

Considerazioni derivanti dall'analisi dei media (carta stampata e web) e dagli incontri pubblici nel periodo che va da giugno 2007 a giugno 2008.

# servizi esistenti e programmati\*



## Mappatura

- Am01a Borsas
- Am02a Centro cucina e mensa
- Am02b Consigli di Zona
- Am02c Magazzini e depositi
- Am02d Sedi istituzionali comunali
- Am02e Uffici comunali
- Am03a Consolato
- Am05a Poste - Agenzie di base e uffici succursali
- Am06a Sedi istituzionali provinciali
- Am06b Uffici provinciali
- Am07a Sedi istituzionali regionali
- Am07b Uffici regionali
- Am08a Prefettura
- Am08b Uffici, provveditorati e agenzie statali
- Am09a Acqua potabile uffici
- Am09b Edilizia residenziale uffici
- Am09c Energia elettrica uffici
- Am09d Gas metano uffici
- Am09e Poste e telecomunicazioni uffici
- Am09f Previdenza e assistenza uffici
- Am09g Trasporti e mobilità uffici
- At01a Istituti, opere e fondazioni religiose
- At02a Chiese e santuari cattolici
- At02b Luoghi per il culto e centri di confessioni religiose
- At02c Oratori e opere parrocchiali
- At03a Uffici ecclesiastici
- Co02a Mercati rionali
- Co03b Mercato floricolo
- Co03c Mercato ittico
- Co03d Mercato ortofrutticolo
- Cu01a Associazioni culturali
- Cu02a Centri sociali e ricreativi
- Cu02b Sedi di associazioni socio-culturali e di categoria
- Cu03a Archivi
- Cu03b Biblioteche Centrali
- Cu03c Biblioteche di quartiere
- Cu03d Specialistiche e di conservazione
- Cu03e Centri di documentazione e altre biblioteche
- Cu04a Centri congressi e sale conferenze
- Cu06b Istituti Culturali e monumenti
- Cu06d Musei
- Cu06e Sedi espositive
- Cu07b Scuola di cinema
- Cu07c Scuola di danza
- Cu07d Scuola di musica
- Cu07e Scuola di teatro
- Cu08a Auditorium
- Cu08b Polifunzionale
- Cu08c Teatro
- Ed02b Residenza in locazione a canone convenzionato
- Ed02d Residenza pubblica
- Ed02e Residenza per studenti
- Gi01a Istituti penali
- Gi01b Istituti penali minorili
- Gi02a Tribunali
- Si02c Uffici giudiziari
- Im01a Aeroporti
- Im01b Scali e depositi ferroviari
- Im01c Stazioni ferroviarie
- Im01d Stazioni MM
- Im02a Parcheggi pertinenziali
- Im02c Parcheggi pubblici esterni alla carreggiata
- Im02d Parcheggi pubblici d'interscambio
- Im02e Parcheggi pubblici per i grandi servizi pubblici
- It01a Depositi autobus, tram e metropolitana
- It01b Depositi e autorimesse (Gestione rifiuti)
- It02a Impianti e sezioni distaccate acqua potabile
- It03a Cabine e impianti gas metano
- It03b Cogeneratori gas metano
- It04a Cabine elettriche
- It04c Stazioni e sottostazioni elettriche
- It04d Unità e poli operativi distribuzione energia elettrica
- It05a Impianti di raccolta rifiuti
- It05c Smaltimento rifiuti
- It05d Impianti smaltimento e recupero rifiuti
- It06a Depuratori
- It06b Sgrigliatori
- Is01a Centro giochi
- Is01b Centro prima infanzia
- Is01e Micronido
- Is01f Nidi d'infanzia
- Is01g Nido aziendale
- Is01h Nido famiglia
- Is02a Scuole di formazione professionale
- Is03a Scuole per l'infanzia
- Is03b Scuole per l'infanzia speciali
- Is03c Scuole per l'infanzia straniere
- Is04a Scuole primarie
- Is04b Scuole primarie speciali
- Is04c Scuole primarie straniere
- Is05a Scuole secondarie inferiori
- Is05b Scuole secondarie inferiori speciali
- Is05c Scuole secondarie inferiori straniere
- Is06a Conservatorio
- Is06b Istituto d'Arte
- Is06c Istituto istruzione superiore
- Is06d Istituto magistrale
- Is06e Istituto professionale
- Is06f Istituto tecnico

- Is06g Liceo
- Is06h Perito
- Is07a Centri di Formazione
- Is07c Enti accreditati di formazione professionale
- Is07d Fondazione Scuole Civiche
- Is08a Tempo per le famiglie
- Sa01a Canile
- Sa02a Centri di psicologia del bambino
- Sa02c Centri ASL
- Sa02d Ufficio Relazione con il Pubblico e Direzioni ASL
- Sa02e Unità tutela dei minori
- Sa03a Cimiteri
- Sa04a Pronto soccorso e pronto intervento
- Sa05a Servizi di medicina di laboratorio
- Sa06a Struttura ospedaliera
- Sa07a Consultori Pediatrici
- Sa07b Strutture ambulatoriali
- Sa08a Strutture di ricovero e cura
- Sa09a Strutture psichiatriche
- Sa10a Farmacie
- Sa10b Medici di Medicina Generale
- Sa10c Pediatri libera scelta
- Sa10d Veterinari
- Se02a Centri aggregativi multifunzionali
- Se02b Centri aggregazione giovanili
- Se02c Centri socio ricreativi culturali per anziani
- Se03b Servizi Comunali di accesso per adulti
- Se03c Servizi Comunali specialistici per adulti
- Se03d Servizi di Assistenza Domiciliare per adulti
- Se03e Servizi Residenziali per adulti
- Se03f Servizi Territoriali per adulti
- Se04b Servizi Comunali di accesso per anziani
- Se04c Servizi Comunali specialistici per anziani
- Se04d Servizi di Assistenza Domiciliare per anziani
- Se04e Servizi Residenziali per anziani
- Se04f Servizi Territoriali per anziani
- Se05a Servizi Comunali di accesso per disabili
- Se05b Servizi Comunali specialistici per disabili
- Se05c Servizi di Assistenza Domiciliare per disabili
- Se05d Servizi Residenziali per disabili
- Se05e Servizi Territoriali per disabili
- Se06b Servizi Comunali di accesso per minori
- Se06c Servizi Comunali specialistici per minori
- Se06d Servizi di Assistenza Domiciliare per minori
- Se06e Servizi Residenziali per minori
- Se06f Servizi Territoriali per minori
- Si01a Carabinieri - Caserme e stazioni
- Si01b Carabinieri - Centro detentivo per la permanenza temporanea e assis
- Si01c Carabinieri - Comandi e uffici
- Si02a Forze Armate - Caserme e impianti
- Si02b Forze Armate - Comandi
- Si02c Forze Armate - Scuola militare
- Si03a Guardia di Finanza - Comandi interregionali e regionali
- Si03b Guardia di Finanza - Gruppi e Compagnie
- Si03c Guardia di Finanza - Nuclei regionali e provinciali polizia tributaria
- Si03d Guardia di Finanza - Nuclei speciali
- Si04a Polizia di Stato - Caserme e commissariati
- Si04b Polizia di Stato - Comandi e Posti di P.S.
- Si04c Polizia di Stato - Scuola P.S.
- Si04d Polizia Ferroviaria
- Si04e Polizia frontiera
- Si04f Polizia stradale
- Si04g Questura
- Si05a Polizia Locale - Autoparco e depositi giudiziari
- Si05b Polizia Locale - Comandi e presidi
- Si05c Polizia Locale - Nuclei
- Si05d Polizia Locale - Scuola polizia municipale
- Si05e Polizia Locale - Sezioni
- Si07a Protezione Civile - Aree di esercitazione
- Si07b Protezione Civile - Sedi
- Si08a Vigili del Fuoco - Caserme e uffici
- Sp01a Centri polivalenti
- Sp02b Centri balneari
- Sp02c Centri sportivi
- Sp02e Piscine
- Sp03a Grande impianto
- Sp03c Stadio pubblico o regolato da atto d'asservimento
- Sp04a Strutture sportive oratoriali
- Tu01a Campeggi
- Tu01b Ostelli
- Tu02a Fiera e spazi espositivi
- Un01a Centri ricerca/laboratori di ricerca
- Un02a Accademie e Istituti superiori di studi
- Un02b Incubatori d'impresa
- Un02c Sedi e poli universitari
- Un02d Servizi per studenti
- Ve01a Giardino di quartiere
- Ve01b Giardino pubblico
- Ve01c Parco estensivo
- Ve01d Parco storico
- Ve01e Parco urbano








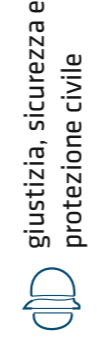
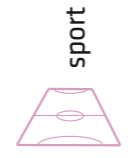

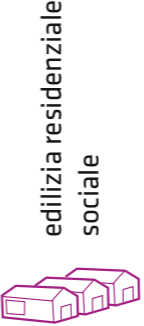






200 m  
1000 ft

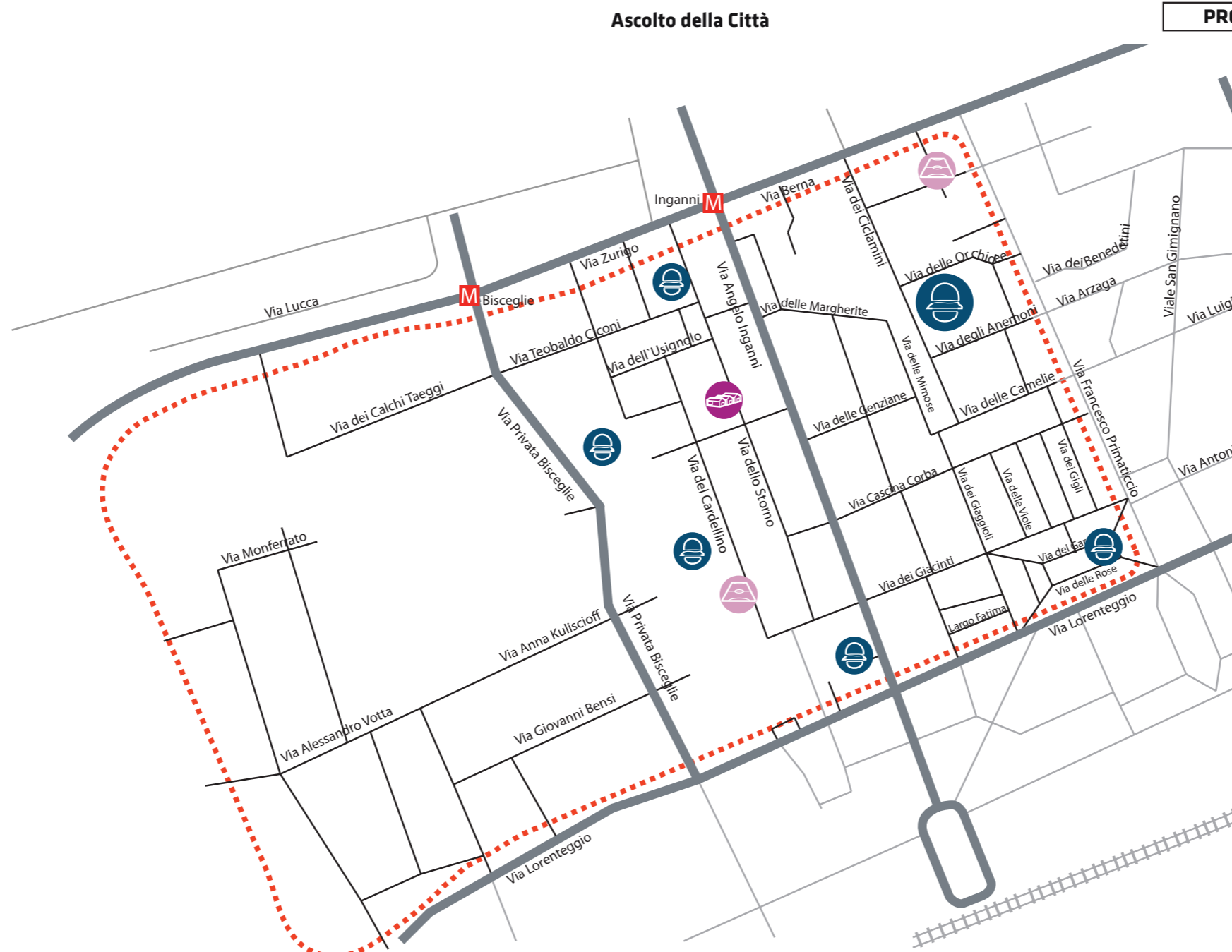
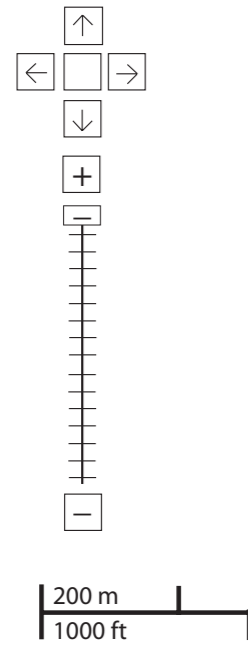
\*Servizi programmati dal Piano Triennale delle Opere Pubbliche (PTOOPP)






**problemi**

- cultura  

- università e ricerca  

- istruzione  

- salute  

- servizi sociali  

- giustizia, sicurezza e protezione civile  

- sport  

- verde  

- edilizia residenziale sociale  

- amministrativo  

- attrezzature religiose  

- infrastrutture per mobilità e trasporto pubblico  

- commercio e attività produttive  

- infrastrutture tecnologiche e per l'ambiente  

- turismo  




**PROBLEMI**      potenzialità

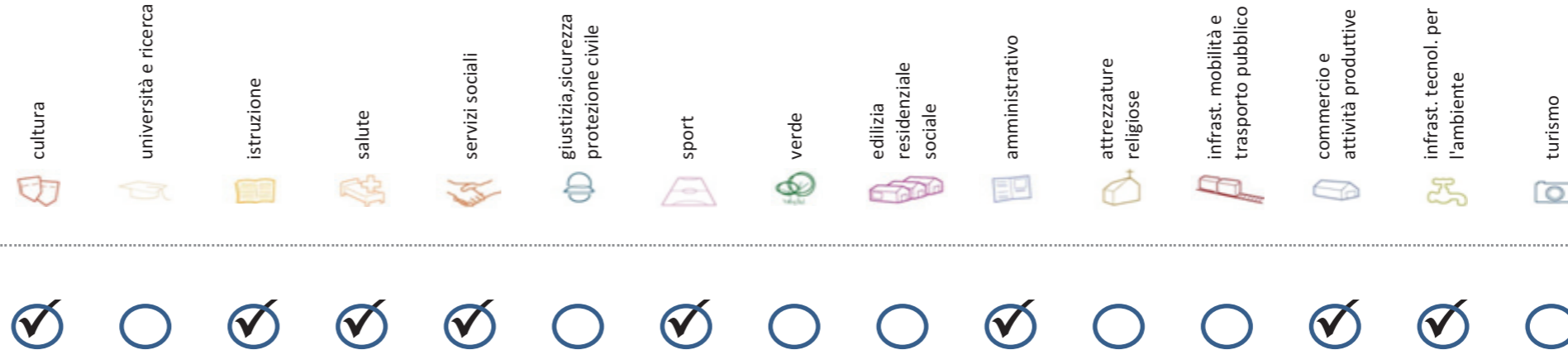
**zona 6**  
reclami relativi alla zona

- 
-  5
-  1
-  2

Considerazioni derivanti dall'analisi dei media (carta stampata e web) e dagli incontri pubblici nel periodo che va da giugno 2007 a giugno 2008.



## Soddisfazione del bisogno di servizi



Servizi di natura territoriale per cui è possibile misurare il livello di soddisfazione del bisogno in rapporto ai bacini di utenza potenziale

Esprime la quota di popolazione residente nel NIL che, essendo potenzialmente target del servizio, **rischia di non essere servita sulla base dell'offerta presente.**

Ha la funzione di ponderare il bisogno potenzialmente insoddisfatto rilevato "entro il NIL" **rispetto al complessivo bisogno del servizio espresso a livello cittadino.**

Indice sintetico che quantifica il **livello di criticità potenziale del NIL** per il servizio sulla base delle due precedenti misure. La scala va da **0 (bisogno soddisfatto)** a **5 (segnale d'attenzione)**.

Per la metodologia completa si veda il documento **"Il Piano dei Servizi del Comune di Milano – Metodologia e analisi del bisogno di servizi"**

Categoria	Tipologia di servizio	% di bisogno non soddisfatto entro il NIL	% di bisogno non soddisfatto del NIL rispetto al bisogno cittadino	Livello di criticità da 0 a 5
<b>Cultura</b>	Biblioteche di quartiere	48,4%	2,0%	2
	Nidi d'infanzia	18,8%	1,1%	1
<b>Istruzione</b>	Scuole per l'infanzia	58,9%	1,4%	2
	Scuole primarie	25,8%	2,2%	2
	Scuole sec. di I grado	20,8%	1,6%	1
	Consultori pediatrici	65,7%	1,5%	2
<b>Salute</b>	Strutture ambulatoriali	59,0%	2,9%	2
	Farmacie	33,8%	12,4%	2
	Medici di med. generale	3,9%	1,2%	1
	Pediatrati di libera scelta	73,6%	2,4%	4
<b>Commercio e att. produttive</b>	Mercati rionali coperti	61,9%	1,3%	1

Categoria	Tipologia di servizio	% di bisogno non soddisfatto entro il NIL	% di bisogno non soddisfatto del NIL rispetto al bisogno cittadino	Livello di criticità da 0 a 5
<b>Servizi sociali</b>	CAM	9,4%	0,3%	1
	CAG	6,3%	0,2%	1
	CSRCA	5,2%	0,2%	1
<b>Sport</b>	Centri sportivi Calcio	11,8%	0,3%	1
	Centri sportivi	11,8%	0,5%	1
	Palestre	80,4%	2,2%	2
	Piscine coperte	4,8%	0,6%	1
<b>Amministrativo</b>	Strut. sport. oratoriali	15,7%	1,6%	1
	Sedi di Milano semplice	81,3%	1,1%	1
	Uffici postali	69,4%	3,2%	3
<b>Infrast. tecnol. per l'ambiente</b>	Riciclerie	16,8%	0,7%	1

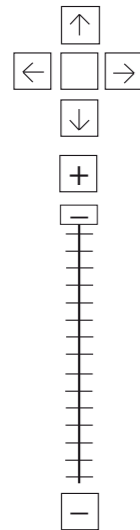
## indicatori territoriali

Analisi delle superfici	Analisi mobilità	Analisi esercizi di vicinato	Caratteristiche NIL
<p><b>Superficie Totale</b> (estensione areale totale, al lordo delle strade) 263,6 ha</p> <p>Aree in trasformazione da PGT 39,3 % / 103,6 ha</p> <p>Superficie coperta / ha 12,0 % / 31,6 ha</p> <p>Superficie coperta ERP/ ha 4,5 % / 11,9 ha</p> <p>Aree a verde / ha 16,4 % / 43,2 ha</p>	<p><b>Mezzi pubblici</b> Numero fermate metro (FNM, Passante) 0 Numero fermate mezzi di superficie 44 pari a 0,2 unità/ha</p> <p><b>Mobilità Ambiente</b> Piste ciclabili 0,2 m/ab Superficie sosta veicoli n.d.</p>	<p>Numero di esercizi di vicinato 97 pari a 0,4 unità/ha</p> <p>Numero di esercizi commerciali media struttura di vendita 8 pari a 0,03 unità/ha</p> <p>Numero di esercizi commerciali grande struttura di vendita 0,0 unità</p> <p>Numero di pubblici esercizi 30 pari a 0,1 unità/ha</p> <p>Superficie di vendita di esercizi di vicinato per unità di superficie territoriale 19 mq/ha pari a 0,4 mq/ab</p> <p>Superficie di vendita per esercizi di media distribuzione per unità di superficie 22 mq/ha pari a 0,4 mq/ab</p> <p>Numero imprese (2007) 41 unità</p>	<p>Presenza servizi sovra NIL -</p> <p>Presenza barriere fisiche (che rendono chiuso il NIL) -</p>

# trasformazioni in corso

Denominazione	St	superficie lorda di pavimento					
		totale	residenza	commercio	terziario	ricettivo	produttivo
PRU 3.2 Bisceglie	166311	46890	46890	-	-	-	-
PL123 via Kuliscioff	15633	12786	-	-	7093	-	5693
PII Calchi Taeggi	170972	123567	89072	7999	26496	-	-
PII Parri - Fontanili	270661	54132	51425	-	-	-	2707
PII Inganni 12	6958	13078	4522	-	8556	-	-
Piano delle Alienazioni F1/6/68 F1/6/69 - F1/6/70 F1/6/71 F1/6/72 - F1/6/73 F1/6/74 F2/6/28 - F2/6/31	-	-	-	-	-	-	-

stima della popolazione a fine insediamento													n° componenti						
classi d'età																			
0-2	3-5	6-10	11-13	14-16	17-18	19-24	25-34	35-44	45-54	55-64	65-74	75+	Tot	1	2	3	4	5+	Tot
-	-	-	-	-	-	-	-	-	-	-	-	-	-	-	-	-	-	-	-
-	-	-	-	-	-	-	-	-	-	-	-	-	-	-	-	-	-	-	-
121	106	146	78	63	37	115	417	529	290	192	121	60	2275	222	238	226	181	44	911
70	61	85	45	36	21	66	241	305	167	111	70	34	1312	128	137	130	104	25	524
6	5	7	4	3	2	6	21	27	15	10	6	3	115	11	12	11	9	2	45
-	-	-	-	-	-	-	-	-	-	-	-	-	-	-	-	-	-	-	-

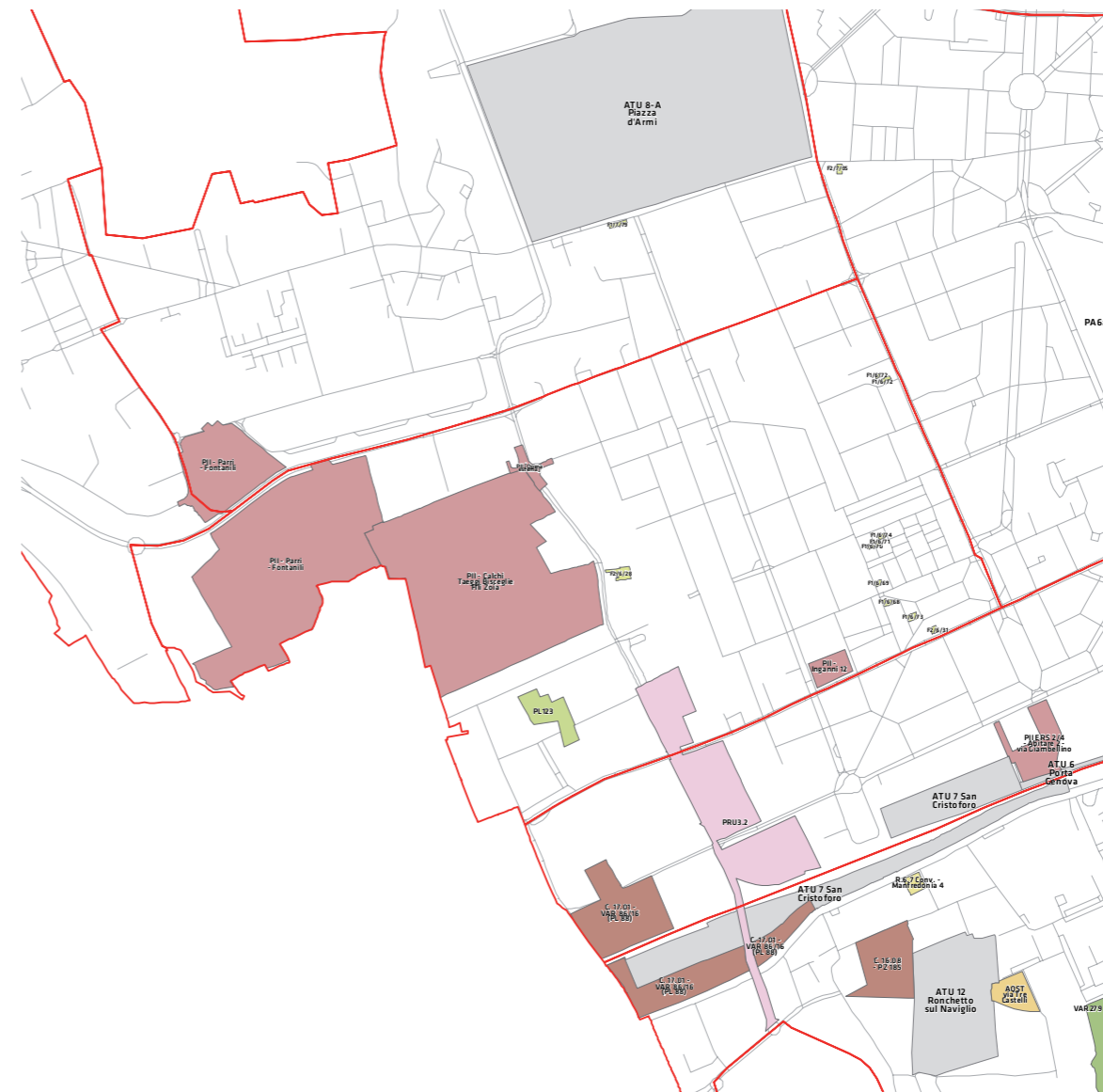


200 m  
1000 ft

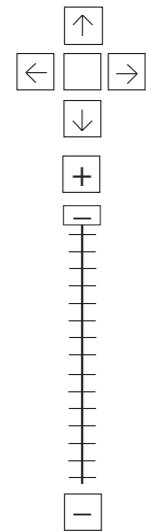
### Legenda

- Rete stradale
- Perimetri NIL
- ATU
- Piano delle alienazioni
- Accordi di Programma
- Accordo Quadro
- Bando
- Convenzione
- Istanza
- Progetti viabilistici Expo
- PA
- PA Obbligatorie
- PCC in deroga
- PII e opere esterne
- PIR
- PRECU
- PRU
- Protocollo di Intesa
- VAR
- Zona C

Nome	Standard totale (mq)	Cessione/asseveramento aree	Cessione/asseveramento parcheggi	Standard monetizzato (mq)	Standard qualitativo (tipologia)	Standard qualitativo (mq eq)	Opere aggiuntive	Urbanizzazione primaria/secondaria
PL 123 via Kuliscioff	3100							
PII Calchi Taeggi	247211	11500			RSD	23994	C.na Lin-terno	
PII Parri - Fontanili	347209	235804	10447		Centro polif.	61208		
PII Inganni 12	7253	3635	1444	2174				
PII Opera esterna/Calchi Taeggi								Infrastruttura-viaria

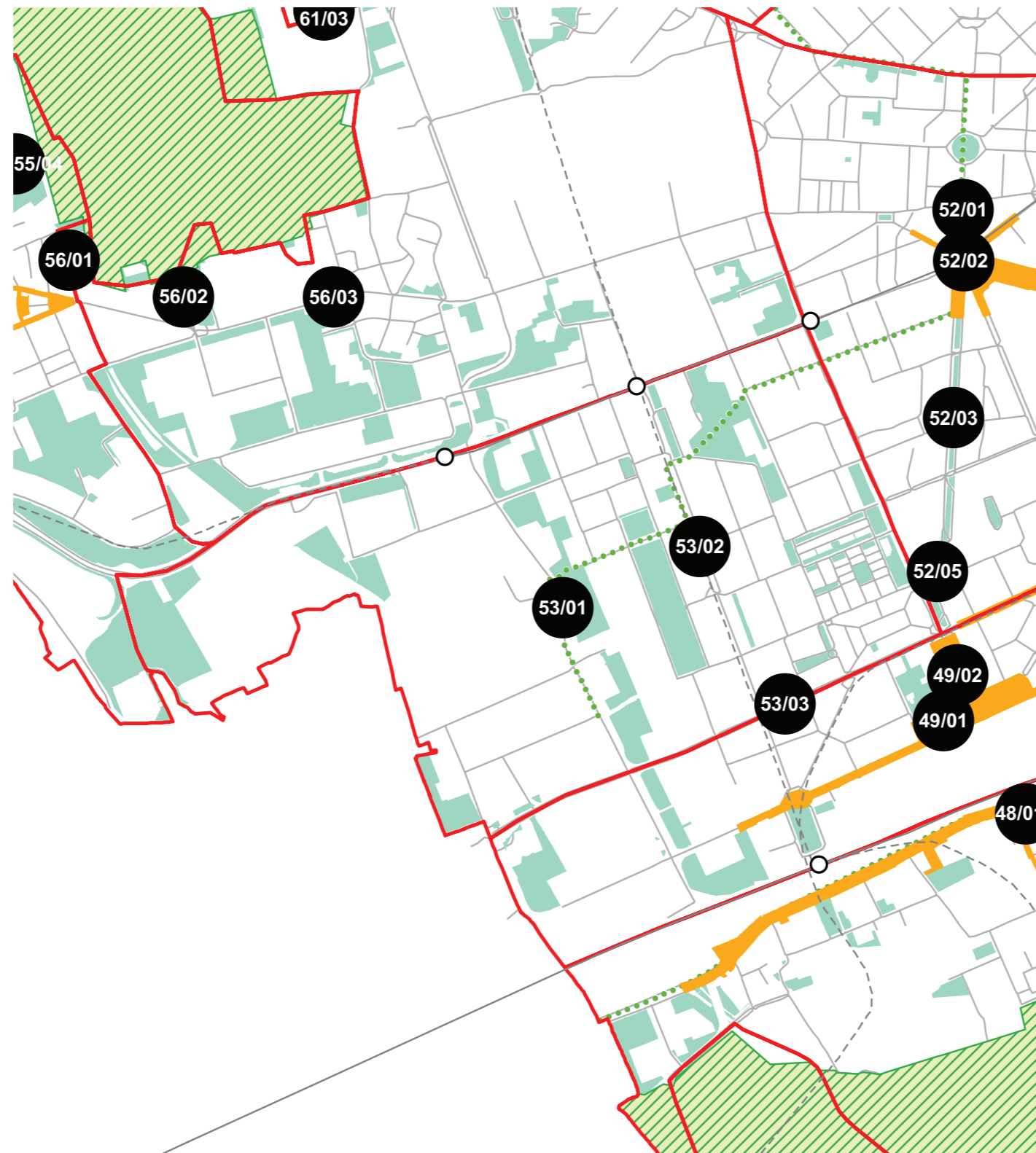


## progettazione locale



200 m  
1000 ft

- Legenda**
- Rete stradale
  - Perimetri NIL
  - ... Raggi verdi
  - Verde esistente
  - Verde programmato
  - Parchi regionali
  - Aree pedonali
  - Piani di cintura urbana
  - Ambiti di trasformazione
  - Centralità locali
  - Rete trasporto pubblico esistente
  - - - Rete trasporto pubblico programmato
  - Fermate MM esistenti
  - Fermate MM programmate



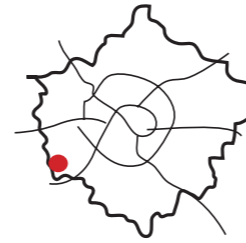
Riqualificazione degli assi principali di via Bisceglie, via Inganni e via Lorenteggio, favorendo la pedonalità e la mitigazione del rumore. Prevedere parcheggi pubblici, spazi pubblici ricreativi e servizi sociali nelle aree di trasformazione.

### Interventi specifici

- 53/01 Via Bisceglie  
Realizzare nuovi percorsi pedonali di attraversamento
- 53/02 Via Inganni  
Riqualificare e ampliare le superfici pedonali con aree di sosta e superfici verdi
- 53/03 Via Lorenteggio  
Riqualificare e ampliare le superfici pedonali per incentivare il commercio al dettaglio



## analisi



localizzazione NIL



mappa del NIL

**Residenti:** **3.061**  
*Variazione prevista al 2034:* -

**Densità abitativa (ab/km2):** **6.891**  
*Densità prevista al 2034:* -

### Struttura per età

**Bambini (0-5):** **222 (7,3%)**  
*Variazione prevista al 2034:* -

**Minorenni (0-17):** **749 (24,5%)**  
*Variazione prevista al 2034:* -

**Giovani (18 - 34):** **443 (14,5%)**  
*Variazione prevista al 2034:* -

**Anziani (65+):** **334 (10,9%)**  
*Variazione prevista al 2034:* -

**"Grandi" anziani (85+):** **31 (1%)**  
*Variazione prevista al 2034:* -

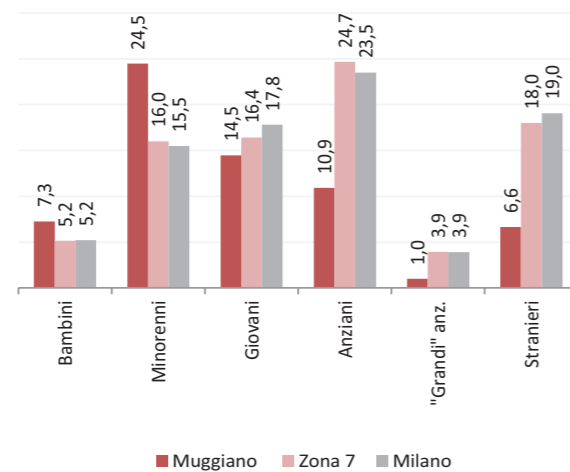
### Popolazione straniera

**Totale stranieri:** **203 (6,6%)**

**Minorenni tra gli stranieri:** **41 (20,2%)**

**Cittadinanze prevalenti (% su totale stranieri)**

1° Ecuador	29 (14,3%)
2° Egitto	27 (13,3%)
3° Perù	24 (11,8%)



### Dotazione di servizi

**Dotazione servizi:** **mq**  
*Per abitante:* mq/ab

**Dotazione minima:** **mq**  
*Per abitante:* mq/ab

**Dotazione min. Milano:** **mq**  
*Per abitante:* mq/ab

### Destinazione d'uso degli edifici

**Residenziale:** **79,2%**  
*A Milano:* 60,2%

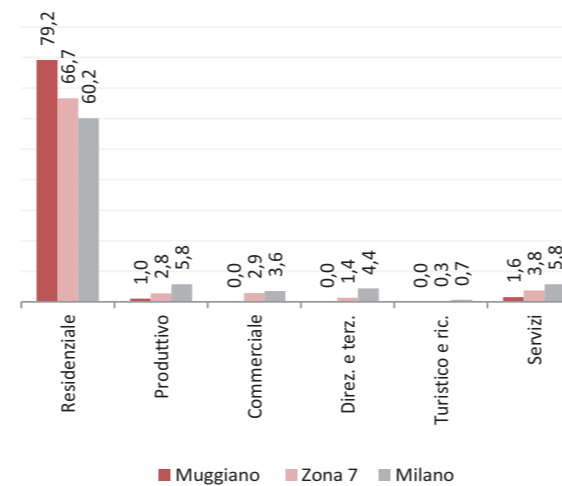
**Produttivo:** **1,0%**  
*A Milano:* 5,8%

**Commerciale:** **0,0%**  
*A Milano:* 3,6%

**Direzionale e terziario:** **0,0%**  
*A Milano:* 4,4%

**Turistico e ricettivo:** **0,0%**  
*A Milano:* 0,7%

**Servizi:** **1,6%**  
*A Milano:* 5,8%



### Potenzialità

Il quartiere rappresenta un'oasi verde per la città e si sottolinea la presenza di condomini solidali, social housing.

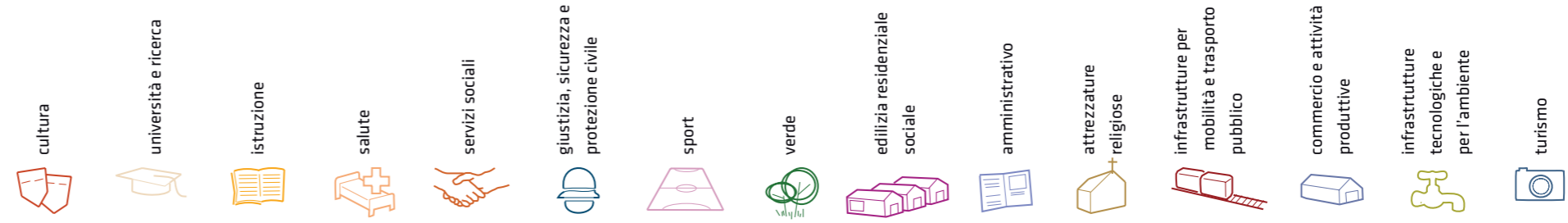
### Problemi

L'abusivismo edilizio, accampamenti rom e la richiesta di ampliamento del centro sportivo.

Considerazioni derivanti dall'analisi dei media (carta stampata e web) e dagli incontri pubblici nel periodo che va da giugno 2007 a giugno 2008.

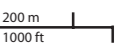
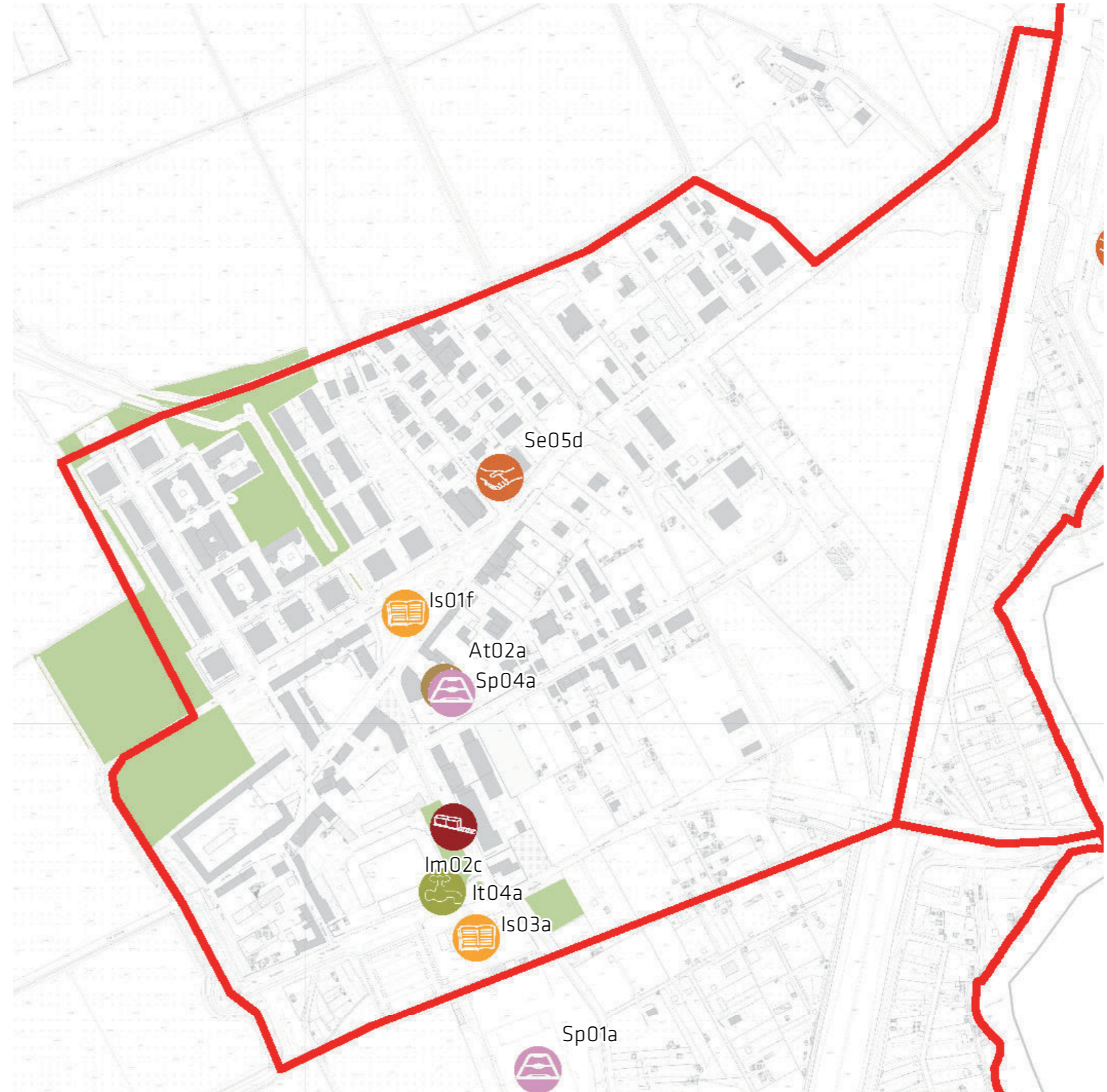


# servizi esistenti e programmati\*




















## Mappatura

- Am01a Borsas
- Am02a Centro cucina e mensa
- Am02b Consigli di Zona
- Am02c Magazzini e depositi
- Am02d Sedi istituzionali comunali
- Am02e Uffici comunali
- Am03a Consolato
- Am05a Poste - Agenzie di base e uffici succursali
- Am06a Sedi istituzionali provinciali
- Am06b Uffici provinciali
- Am07a Sedi istituzionali regionali
- Am07b Uffici regionali
- Am08a Prefettura
- Am08b Uffici, provveditorati e agenzie statali
- Am09a Acqua potabile uffici
- Am09b Edilizia residenziale uffici
- Am09c Energia elettrica uffici
- Am09d Gas metano uffici
- Am09e Poste e telecomunicazioni uffici
- Am09f Previdenza e assistenza uffici
- Am09g Trasporti e mobilità uffici
- At01a Istituti, opere e fondazioni religiose
- At02a Chiese e santuari cattolici
- At02b Luoghi per il culto e centri di confessioni religiose
- At02c Oratori e opere parrocchiali
- At03a Uffici ecclesiastici
- Co02a Mercati rionali
- Co03b Mercato floricolo
- Co03c Mercato ittico
- Co03d Mercato ortofrutticolo
- Cu01a Associazioni culturali
- Cu02a Centri sociali e ricreativi
- Cu02b Sedi di associazioni socio-culturali e di categoria
- Cu03a Archivi
- Cu03b Biblioteche Centrali
- Cu03c Biblioteche di quartiere
- Cu03d Specialistiche e di conservazione
- Cu03e Centri di documentazione e altre biblioteche
- Cu04a Centri congressi e sale conferenze
- Cu06b Istituti Culturali e monumenti
- Cu06d Musei
- Cu06e Sedi espositive
- Cu07b Scuola di cinema
- Cu07c Scuola di danza
- Cu07d Scuola di musica
- Cu07e Scuola di teatro
- Cu08a Auditorium
- Cu08b Polifunzionale
- Cu08c Teatro
- Ed02b Residenza in locazione a canone convenzionato
- Ed02d Residenza pubblica
- Ed02e Residenza per studenti
- Gi01a Istituti penali
- Gi01b Istituti penali minorili
- Gi02a Tribunali
- Gi02c Uffici giudiziari
- Im01a Aeroporti
- Im01b Scali e depositi ferroviari
- Im01c Stazioni ferroviarie
- Im01d Stazioni MM
- Im02a Parcheggi pertinenziali
- Im02c Parcheggi pubblici esterni alla carreggiata
- Im02d Parcheggi pubblici d'interscambio
- Im02e Parcheggi pubblici per i grandi servizi pubblici
- It01a Depositi autobus, tram e metropolitana
- It01b Depositi e autorimesse (Gestione rifiuti)
- It02a Impianti e sezioni distaccate acqua potabile
- It03a Cabine e impianti gas metano
- It03b Cogeneratori gas metano
- It04a Cabine elettriche
- It04c Stazioni e sottostazioni elettriche
- It04d Unità e poli operativi distribuzione energia elettrica
- It05a Impianti di raccolta rifiuti
- It05c Smaltimento rifiuti
- It05d Impianti smaltimento e recupero rifiuti
- It06a Depuratori
- It06b Sgrigliatori
- Is01a Centro giochi
- Is01b Centro prima infanzia
- Is01e Micronido
- Is01f Nidi d'infanzia
- Is01g Nido aziendale
- Is01h Nido famiglia
- Is02a Scuole di formazione professionale
- Is03a Scuole per l'infanzia
- Is03b Scuole per l'infanzia speciali
- Is03c Scuole per l'infanzia straniere
- Is04a Scuole primarie
- Is04b Scuole primarie speciali
- Is04c Scuole primarie straniere
- Is05a Scuole secondarie inferiori
- Is05b Scuole secondarie inferiori speciali
- Is05c Scuole secondarie inferiori straniere
- Is06a Conservatorio
- Is06b Istituto d'Arte
- Is06c Istituto istruzione superiore
- Is06d Istituto magistrale
- Is06e Istituto professionale
- Is06f Istituto tecnico
- Is06g Liceo
- Is06h Perito
- Is07a Centri di Formazione
- Is07c Enti accreditati di formazione professionale
- Is07d Fondazione Scuole Civiche
- Is08a Tempo per le famiglie
- Sa01a Canile
- Sa02a Centri di psicologia del bambino
- Sa02c Centri ASL
- Sa02d Ufficio Relazione con il Pubblico e Direzioni ASL
- Sa02e Unità tutela dei minori
- Sa03a Cimiteri
- Sa04a Pronto soccorso e pronto intervento
- Sa05a Servizi di medicina di laboratorio
- Sa06a Struttura ospedaliera
- Sa07a Consultori Pediatrici
- Sa07b Strutture ambulatoriali
- Sa08a Strutture di ricovero e cura
- Sa09a Strutture psichiatriche
- Sa10a Farmacie
- Sa10b Medici di Medicina Generale
- Sa10c Pediatri libera scelta
- Sa10d Veterinari
- Se02a Centri aggregativi multifunzionali
- Se02b Centri aggregazione giovanili
- Se02c Centri socio ricreativi culturali per anziani
- Se03b Servizi Comunali di accesso per adulti
- Se03c Servizi Comunali specialistici per adulti
- Se03d Servizi di Assistenza Domiciliare per adulti
- Se03e Servizi Residenziali per adulti
- Se03f Servizi Territoriali per adulti
- Se04b Servizi Comunali di accesso per anziani
- Se04c Servizi Comunali specialistici per anziani
- Se04d Servizi di Assistenza Domiciliare per anziani
- Se04e Servizi Residenziali per anziani
- Se04f Servizi Territoriali per anziani
- Se05a Servizi Comunali di accesso per disabili
- Se05b Servizi Comunali specialistici per disabili
- Se05c Servizi di Assistenza Domiciliare per disabili
- Se05d Servizi Residenziali per disabili
- Se05e Servizi Territoriali per disabili
- Se06b Servizi Comunali di accesso per minori
- Se06c Servizi Comunali specialistici per minori
- Se06d Servizi di Assistenza Domiciliare per minori
- Se06e Servizi Residenziali per minori
- Se06f Servizi Territoriali per minori
- Si01a Carabinieri - Caserme e stazioni
- Si01b Carabinieri - Centro detentivo per la permanenza temporanea e assis
- Si01c Carabinieri - Comandi e uffici
- Si02a Forze Armate - Caserme e impianti
- Si02b Forze Armate - Comandi
- Si02c Forze Armate - Scuola militare
- Si03a Guardia di Finanza - Comandi interregionali e regionali
- Si03b Guardia di Finanza - Gruppi e Compagnie
- Si03c Guardia di Finanza - Nuclei regionali e provinciali polizia tributaria
- Si03d Guardia di Finanza - Nuclei speciali
- Si04a Polizia di Stato - Caserme e commissariati
- Si04b Polizia di Stato - Comandi e Posti di P.S.
- Si04c Polizia di Stato - Scuola P.S.
- Si04d Polizia Ferroviaria
- Si04e Polizia frontiera
- Si04f Polizia stradale
- Si04g Questura
- Si05a Polizia Locale - Autoparco e depositi giudiziari
- Si05b Polizia Locale - Comandi e presidi
- Si05c Polizia Locale - Nuclei
- Si05d Polizia Locale - Scuola polizia municipale
- Si05e Polizia Locale - Sezioni
- Si07a Protezione Civile - Aree di esercitazione
- Si07b Protezione Civile - Sedi
- Si08a Vigili del Fuoco - Caserma e uffici
- Sp01a Centri polivalenti
- Sp02b Centri balneari
- Sp02c Centri sportivi
- Sp02e Piscine
- Sp03a Grande impianto
- Sp03c Stadio pubblico o regolato da atto d'asservimento
- Sp04a Strutture sportive oratoriali
- Tu01a Campaggi
- Tu01b Ostelli
- Tu02a Fiera e spazi espositivi
- Un01a Centri ricerca/laboratori di ricerca
- Un02a Accademie e Istituti superiori di studi
- Un02b Incubatori d'impresa
- Un02c Sedi e poli universitari
- Un02d Servizi per studenti
- Ve01a Giardino di quartiere
- Ve01b Giardino pubblico
- Ve01c Parco estensivo
- Ve01d Parco storico
- Ve01e Parco urbano



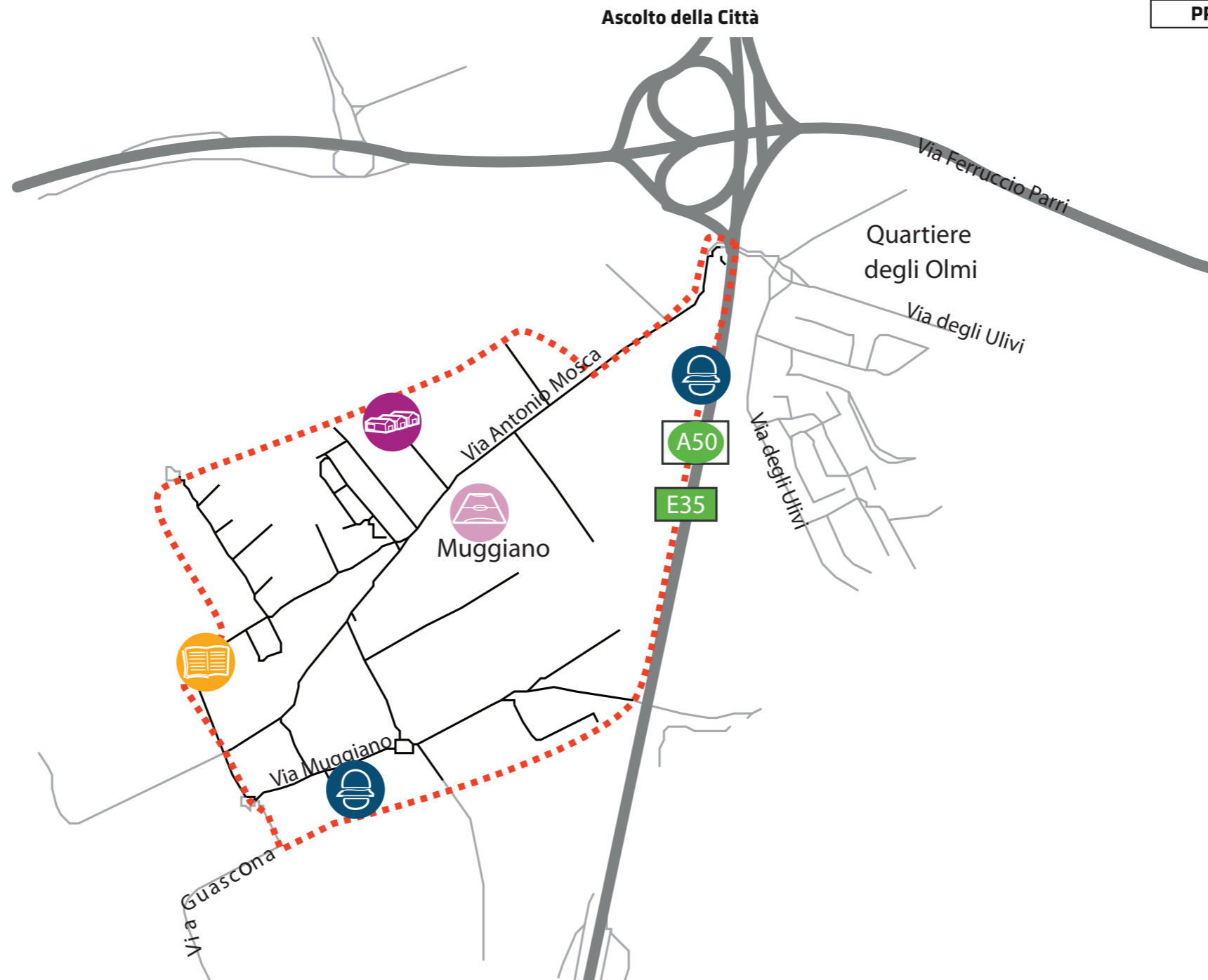
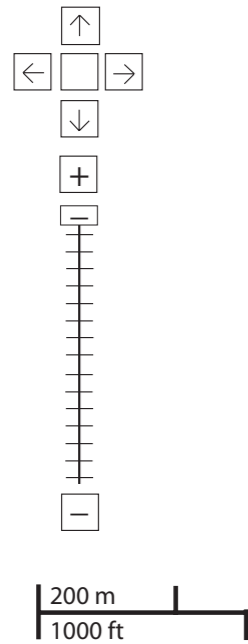
\*Servizi programmati dal Piano Triennale delle Opere Pubbliche (PTOOPP)



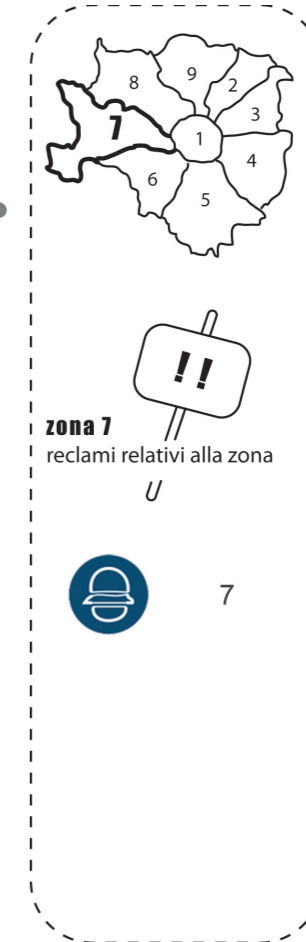
							
<b>TOT. (mq)</b>	5.003	0	3.191	665	103	15	24.528
di cui <b>SERVIZI INDISPENSABILI (mq)</b>	5.003	0	3.191	-	103	15	24.486
<i>Offerta complessiva servizi</i>							
	 Is01f	 Se05d	 Sp04a	 At02a	 Im02c	 It04a	 Ve01a
	 Is03a						 Ve01a
	 Is04a						

**problemi**

- cultura
- università e ricerca
- istruzione
- salute
- servizi sociali
- giustizia, sicurezza e protezione civile
- sport
- verde
- edilizia residenziale sociale
- amministrativo
- attrezzature religiose
- infrastrutture per mobilità e trasporto pubblico
- commercio e attività produttive
- infrastrutture tecnologiche e per l'ambiente
- turismo


















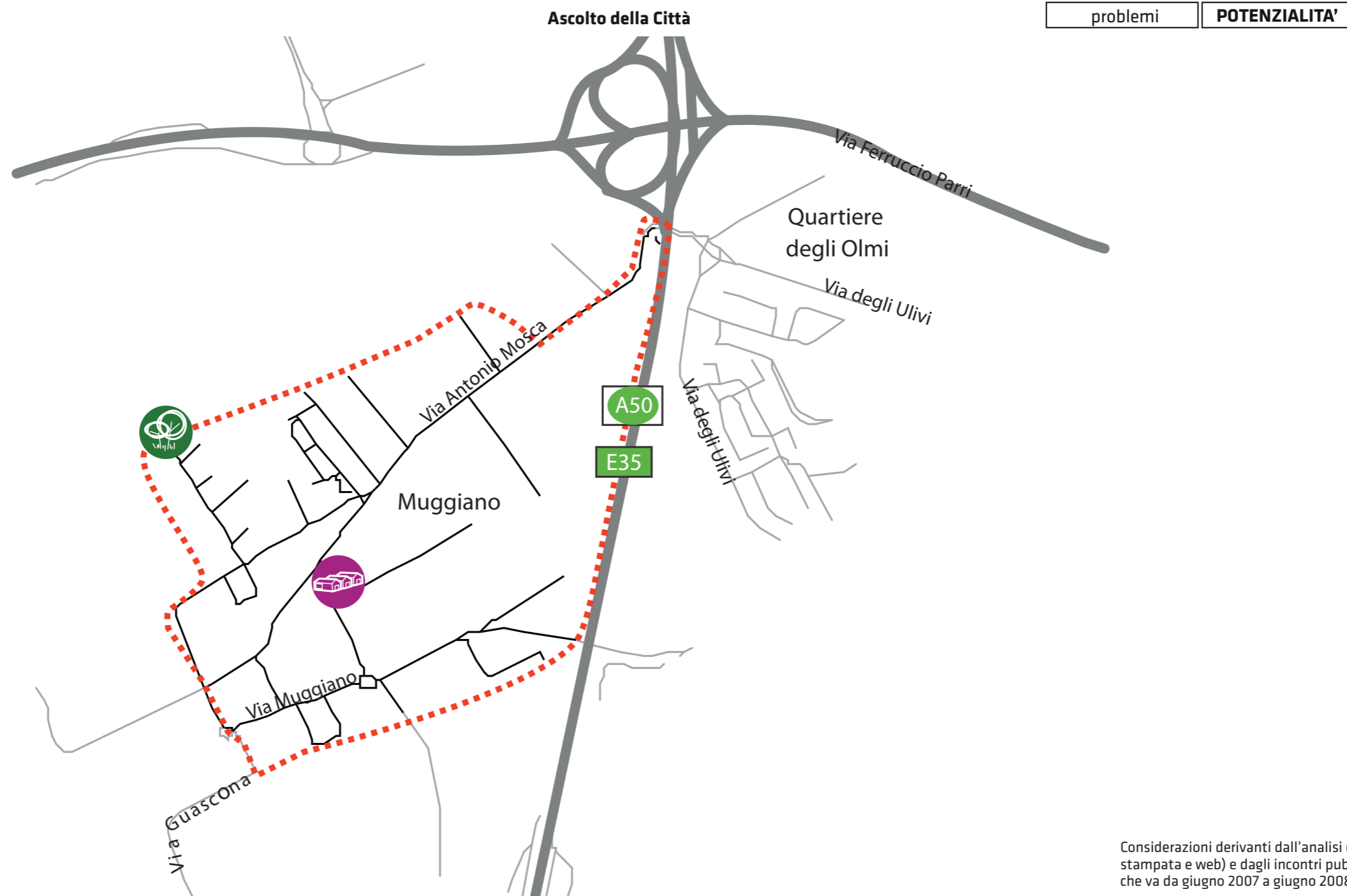
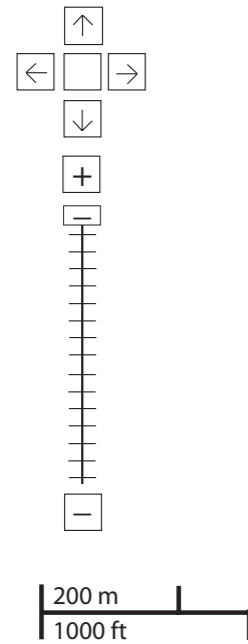
<b>PROBLEMI</b>	potenzialità
-----------------	--------------



Considerazioni derivanti dall'analisi dei media (carta stampata e web) e dagli incontri pubblici nel periodo che va da giugno 2007 a giugno 2008.

**potenzialità**

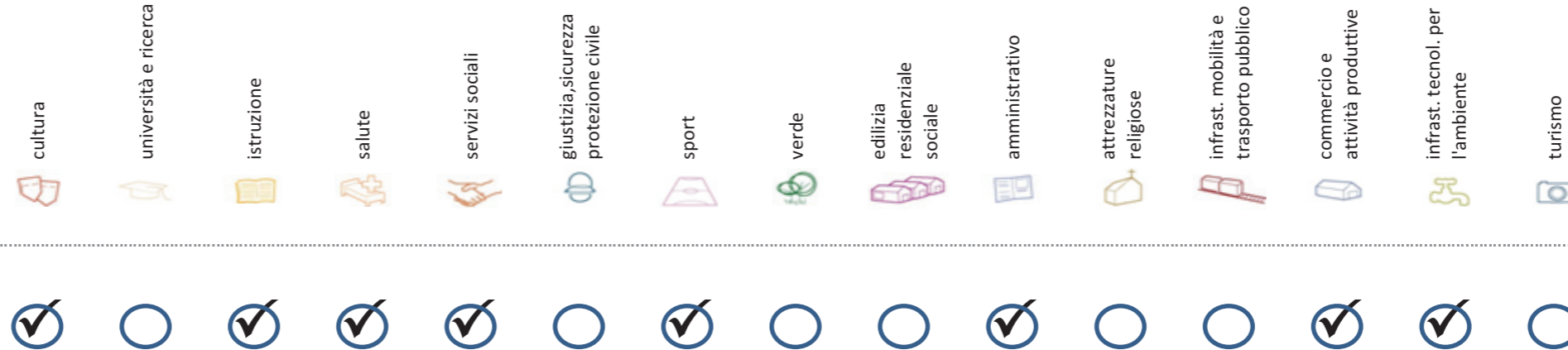
- cultura  

- università e ricerca  

- istruzione  

- salute  

- servizi sociali  

- giustizia, sicurezza e protezione civile  

- sport  

- verde  

- edilizia residenziale sociale  

- amministrativo  

- attrezzature religiose  

- infrastrutture per mobilità e trasporto pubblico  

- commercio e attività produttive  

- infrastrutture tecnologiche e per l'ambiente  

- turismo  




problemi    **POTENZIALITA'**

Considerazioni derivanti dall'analisi dei media (carta stampata e web) e dagli incontri pubblici nel periodo che va da giugno 2007 a giugno 2008.

## Soddisfazione del bisogno di servizi



Servizi di natura territoriale per cui è possibile misurare il livello di soddisfazione del bisogno in rapporto ai bacini di utenza potenziale

Esprime la quota di popolazione residente nel NIL che, essendo potenzialmente target del servizio, **rischia di non essere servita sulla base dell'offerta presente.**

Ha la funzione di ponderare il bisogno potenzialmente insoddisfatto rilevato "entro il NIL" **rispetto al complessivo bisogno del servizio espresso a livello cittadino.**

Indice sintetico che quantifica il **livello di criticità potenziale del NIL** per il servizio sulla base delle due precedenti misure. La scala va da **0 (bisogno soddisfatto)** a **5 (segnale d'attenzione)**.

Per la metodologia completa si veda il documento **"Il Piano dei Servizi del Comune di Milano – Metodologia e analisi del bisogno di servizi"**

Categoria	Tipologia di servizio	% di bisogno non soddisfatto entro il NIL	% di bisogno non soddisfatto del NIL rispetto al bisogno cittadino	Livello di criticità da 0 a 5
Cultura	Biblioteche di quartiere	100,0%	0,7%	1
	Nidi d'infanzia	32,6%	0,5%	1
Istruzione	Scuole per l'infanzia	88,8%	0,6%	1
	Scuole primarie	41,3%	0,9%	1
	Scuole sec. di I grado	94,2%	1,1%	3
	Consultori pediatrici	100,0%	0,6%	1
Salute	Strutture ambulatoriali	100,0%	0,8%	1
	Farmacie	100,0%	5,9%	3
	Medici di med. generale	0,0%	0,0%	0
Commercio e att. produttive	Pediatrati di libera scelta	94,8%	0,8%	2
	Mercati rionali coperti	100,0%	0,3%	1

Categoria	Tipologia di servizio	% di bisogno non soddisfatto entro il NIL	% di bisogno non soddisfatto del NIL rispetto al bisogno cittadino	Livello di criticità da 0 a 5
Servizi sociali	CAM	0,3%	0,0%	1
	CAG	74,5%	0,5%	1
	CSRCA	100,0%	0,2%	1
Sport	Centri sportivi Calcio	0,0%	0,0%	0
	Centri sportivi	0,0%	0,0%	0
	Palestre	100,0%	0,4%	1
	Piscine coperte	100,0%	1,9%	2
Amministrativo	Strut. sport. oratoriali	0,0%	0,0%	0
	Sedi di Milano semplice	100,0%	0,2%	1
Infrast. tecnol. per l'ambiente	Uffici postali	100,0%	0,7%	1
	Riciclerie	0,0%	0,0%	0

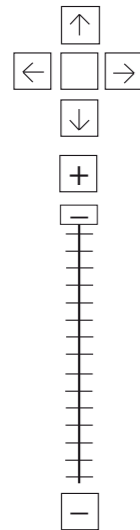
## indicatori territoriali

Analisi delle superfici	Analisi mobilità	Analisi esercizi di vicinato	Caratteristiche NIL
<p><b>Superficie Totale</b> (estensione areale totale, al lordo delle strade) 44,42 ha</p> <p>Aree in trasformazione da PGT % / ha</p> <p>Superficie coperta / ha 10,50% / 46,7 ha</p> <p>Superficie coperta ERP/ ha % / ha</p> <p>Aree a verde / ha % / ha</p>	<p><b>Mezzi pubblici</b> Numero fermate metro (FNM, Passante) 0 Numero fermate mezzi di superficie 7 pari a 0,16 unità/ha</p> <p><b>Mobilità Ambiente</b> Piste ciclabili m/ab Superficie sosta veicoli</p>	<p>Numero di esercizi di vicinato 7 pari a 0,16 unità/ha</p> <p>Numero di esercizi commerciali media struttura di vendita 0 pari a 0,00 unità/ha</p> <p>Numero di esercizi commerciali grande struttura di vendita 0 unità</p> <p>Numero di pubblici esercizi 3 pari a 0,07 unità/ha</p> <p>Superficie di vendita di esercizi di vicinato per unità di superficie territoriale 11 mq/ha pari a 0,20 mq/ab</p> <p>Superficie di vendita per esercizi di media distribuzione per unità di superficie 0 mq/ha pari a 0,00 mq/ab</p> <p>Numero imprese (2007) 10 unità</p>	<p>Presenza servizi sovra NIL -</p> <p>Presenza barriere fisiche (che rendono chiuso il NIL) -</p>

# trasformazioni in corso

Denominazione	St	superficie lorda di pavimento						
		totale	residenza	commercio	terziario	ricettivo	produttivo	funzioni compatibili
C 18.04 - PZ196 (Lotto 2 MI 196)	-	-	-	-	-	-	-	-
Conv   R.7.7   Monti 5   PCc3	-	-	-	-	-	-	-	-
Ist   R.7.7   Mosca 189   PCc2	-	-	-	-	-	-	-	-
Ist   R.7.7   Mosca 197   PCc8	-	-	-	-	-	-	-	-

stima della popolazione a fine insediamento																			
classi d'età											n° componenti								
0-2	3-5	6-10	11-13	14-16	17-18	19-24	25-34	35-44	45-54	55-64	65-74	75+	Tot	1	2	3	4	5+	Tot
-	-	-	-	-	-	-	-	-	-	-	-	-	-	-	-	-	-	-	-
-	-	-	-	-	-	-	-	-	-	-	-	-	-	-	-	-	-	-	-
-	-	-	-	-	-	-	-	-	-	-	-	-	-	-	-	-	-	-	-
-	-	-	-	-	-	-	-	-	-	-	-	-	-	-	-	-	-	-	-

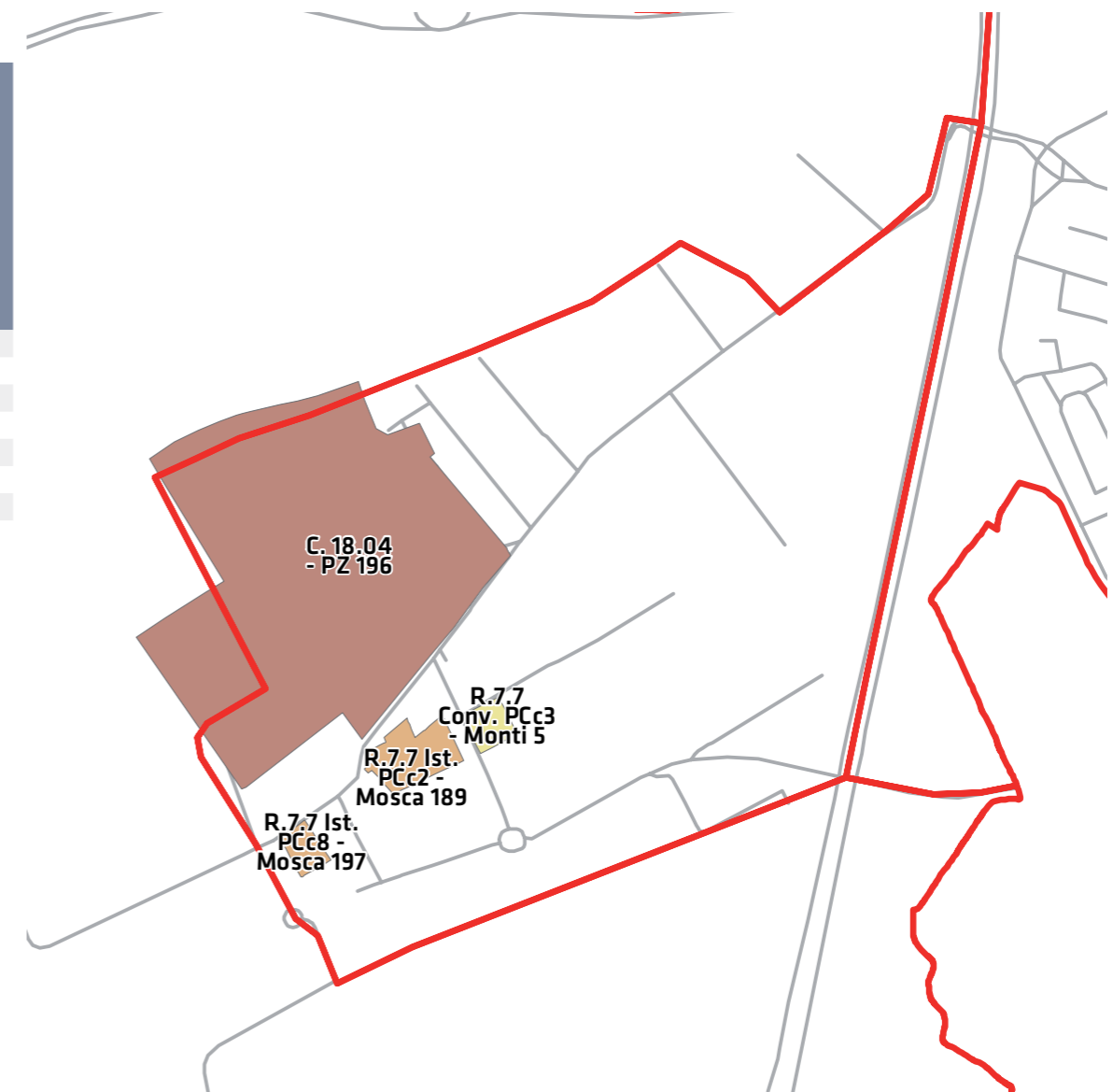


200 m  
1000 ft

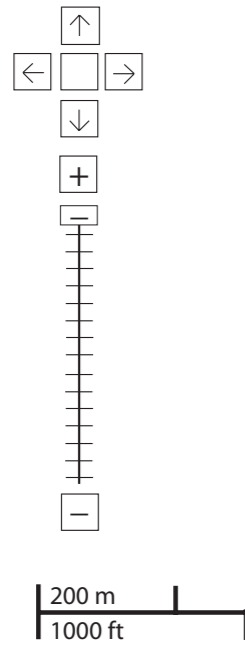
**Legenda**

- Rete stradale
- Perimetri NIL
- ATU
- Piano delle alienazioni
- Accordi di Programma
- Accordo Quadro
- Bando
- Convenzione
- Istanza
- Progetti viabilistici Expo
- PA
- PA Obbligatorie
- PCC in deroga
- PII e opere esterne
- PIR
- PRECU
- PRU
- Protocollo di Intesa
- VAR
- Zona C

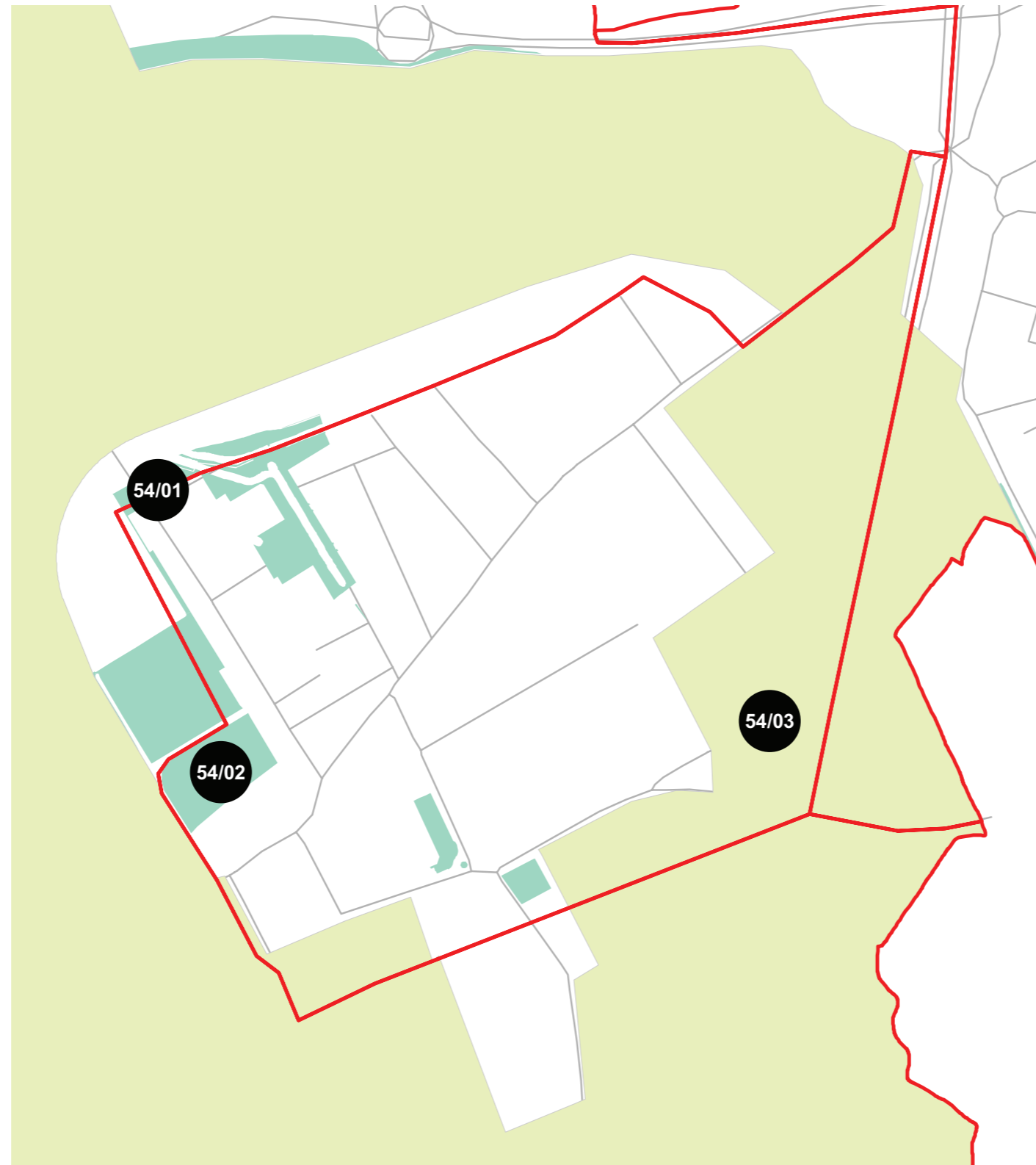
Nome	Standard totale (mq)	Cessione/asservimento aree	Cessione/asservimento parcheggi	Standard monetizzato (mq)	Standard qualitativo (tipologia)	Standard qualitativo (mq eq.)	Opere aggiuntive	Urbanizzazione primaria/secondaria



## progettazione locale



- Legenda**
- Rete stradale
  - Perimetri NIL
  - Raggi verdi
  - Verde esistente
  - ▨ Verde programmato
  - Parchi regionali
  - ▨ Aree pedonali
  - ▨ Piani di cintura urbana
  - Ambiti di trasformazione
  - Centralità locali
  - Rete trasporto pubblico esistente
  - - - Rete trasporto pubblico programmato
  - Fermate MM esistenti
  - Fermate MM programmate



Riqualificazione con attrezzature del giardino di via Jemolo, di via Muggiano ed interventi di adeguamento viabilistico.

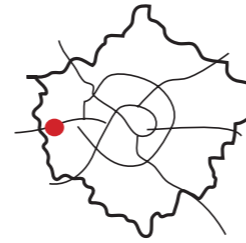
### Interventi specifici

- 54/01 Via Moltoni  
Riqualificare i percorsi carrabili e attraversamento ferrovia
- 54/02 Via Jemolo  
Riqualificare e ampliare le superfici pedonali con aree di sosta e superfici verdi
- 54/03 Via Muggiano  
Riqualificare e ampliare le superfici pedonali con aree di sosta e superfici verdi





## analisi



localizzazione NIL



mappa del NIL

**Residenti:** **29.548**  
*Variazione prevista al 2034:* 29105 (-1,5%)

**Densità abitativa (ab/km2):** **8.494**  
*Densità prevista al 2034:* 8.367

### Struttura per età

**Bambini (0-5):** **1455 (4,9%)**  
*Variazione prevista al 2034:* 1380 (-5,2%)

**Minorenni (0-17):** **4665 (15,8%)**  
*Variazione prevista al 2034:* 4064 (-12,9%)

**Giovani (18 - 34):** **4715 (16%)**  
*Variazione prevista al 2034:* 5646 (+19,7%)

**Anziani (65+):** **7866 (26,6%)**  
*Variazione prevista al 2034:* 8493 (+8%)

**"Grandi" anziani (85+):** **1045 (3,5%)**  
*Variazione prevista al 2034:* 1815 (+73,7%)

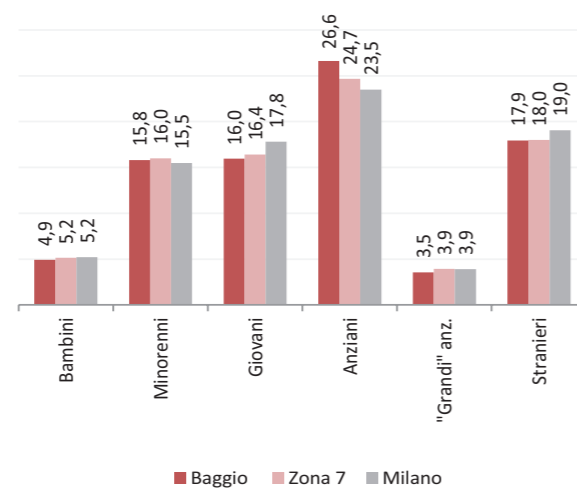
### Popolazione straniera

**Totale stranieri:** **5302 (17,9%)**

**Minorenni tra gli stranieri:** **1232 (23,2%)**

**Cittadinanze prevalenti (% su totale stranieri)**

1° Filippine	1041 (19,6%)
2° Perù	708 (13,4%)
3° Egitto	607 (11,4%)



### Dotazione di servizi

**Dotazione servizi:** **mq**  
*Per abitante:* mq/ab

**Dotazione minima:** **mq**  
*Per abitante:* mq/ab

**Dotazione min. Milano:** **mq**  
*Per abitante:* mq/ab

### Destinazione d'uso degli edifici

**Residenziale:** **65,0%**  
*A Milano:* 60,2%

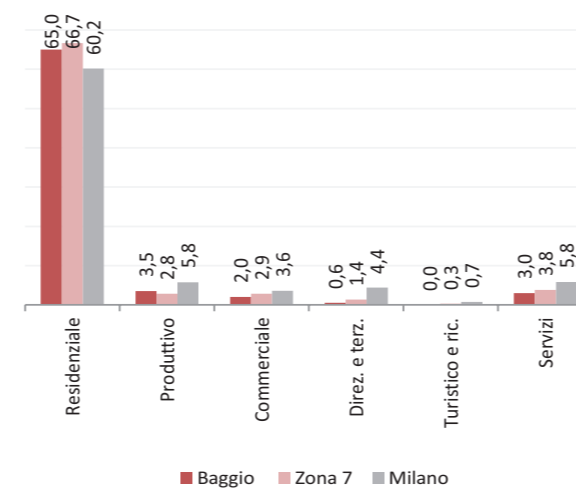
**Produttivo:** **3,5%**  
*A Milano:* 5,8%

**Commerciale:** **2,0%**  
*A Milano:* 3,6%

**Direzionale e terziario:** **0,6%**  
*A Milano:* 4,4%

**Turistico e ricettivo:** **0,0%**  
*A Milano:* 0,7%

**Servizi:** **3,0%**  
*A Milano:* 5,8%



### Potenzialità

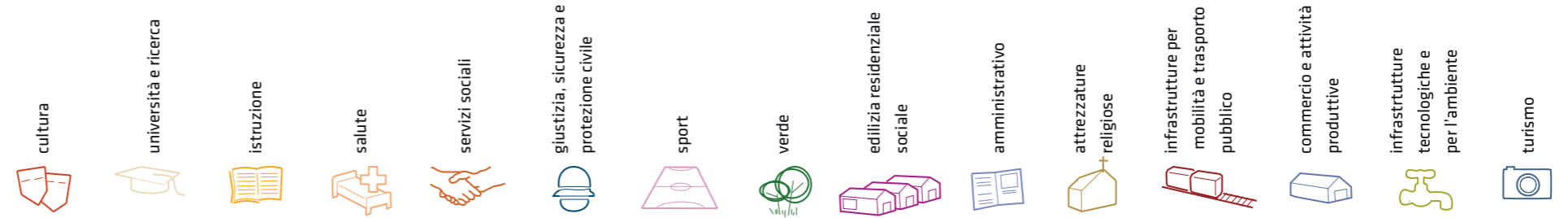
Progetti di riqualificazione per le aree di via Cancano ed Ex-Riformatorio.

### Problemi

Necessità di intervenire su Palazzo Marchiondi, attualmente occupato abusivamente. La Croce verde necessita di spazi adeguati alle proprie attività.

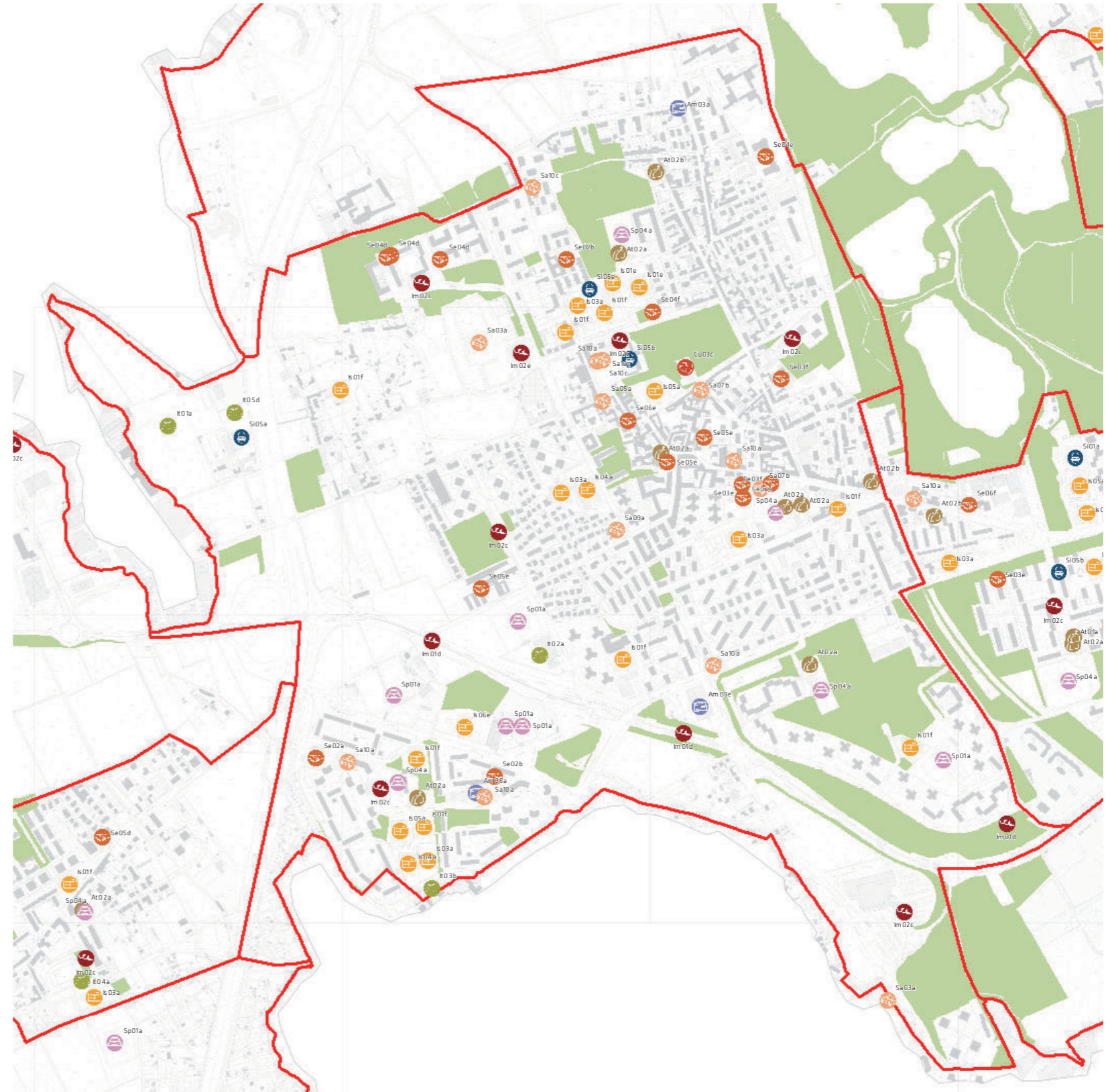
Considerazioni derivanti dall'analisi dei media (carta stampata e web) e dagli incontri pubblici nel periodo che va da giugno 2007 a giugno 2008.

# servizi esistenti e programmati\*



## Mappatura







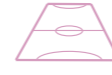




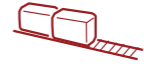
- Am01a Borsari
- Am02a Centro cucina e mensa
- Am02b Consigli di Zona
- Am02c Magazzini e depositi
- Am02d Sedi istituzionali comunali
- Am02e Uffici comunali
- Am03a Consolato
- Am05a Poste - Agenzie di base e uffici succursali
- Am06a Sedi istituzionali provinciali
- Am06b Uffici provinciali
- Am07a Sedi istituzionali regionali
- Am07b Uffici regionali
- Am08a Prefettura
- Am08b Uffici, provveditorati e agenzie statali
- Am09a Acqua potabile uffici
- Am09b Edilizia residenziale uffici
- Am09c Energia elettrica uffici
- Am09d Gas metano uffici
- Am09e Poste e telecomunicazioni uffici
- Am09f Previdenza e assistenza uffici
- Am09g Trasporti e mobilità uffici
- At01a Istituti, opere e fondazioni religiose
- At02a Chiese e santuari cattolici
- At02b Luoghi per il culto e centri di confessioni religiose
- At02c Oratori e opere parrocchiali
- At03a Uffici ecclesiastici
- Co02a Mercati rionali
- Co03b Mercato floricolo
- Co03c Mercato ittico
- Co03d Mercato ortofrutticolo
- Cu01a Associazioni culturali
- Cu02a Centri sociali e ricreativi
- Cu02b Sedi di associazioni socio-culturali e di categoria
- Cu03a Archivi
- Cu03b Biblioteche Centrali
- Cu03c Biblioteche di quartiere
- Cu03d Specialistiche e di conservazione
- Cu03e Centri di documentazione e altre biblioteche
- Cu04a Centri congressi e sale conferenze
- Cu06b Istituti Culturali e monumenti
- Cu06d Musei
- Cu06e Sedi espositive
- Cu07b Scuola di cinema
- Cu07c Scuola di danza
- Cu07d Scuola di musica
- Cu07e Scuola di teatro
- Cu08a Auditorium
- Cu08b Polifunzionale
- Cu08c Teatro
- Ed02b Residenza in locazione a canone convenzionato
- Ed02d Residenza pubblica
- Ed02e Residenza per studenti
- Gi01a Istituti penali
- Gi01b Istituti penali minorili
- Gi02a Tribunale
- Gi02c Uffici giudiziari
- Im01a Aeroporti
- Im01b Scali e depositi ferroviari
- Im01c Stazioni ferroviarie
- Im01d Stazioni MM
- Im02a Parcheggi pertinenziali
- Im02c Parcheggi pubblici esterni alla carreggiata
- Im02d Parcheggi pubblici d'interscambio
- Im02e Parcheggi pubblici per i grandi servizi pubblici
- It01a Depositi autobus, tram e metropolitana
- It01b Depositi e autorimesse (Gestione rifiuti)
- It02a Impianti e sezioni distaccate acqua potabile
- It03a Cabine e impianti gas metano
- It03b Cogeneratori gas metano
- It04a Cabine elettriche
- It04c Stazioni e sottostazioni elettriche
- It04d Unità e poli operativi distribuzione energia elettrica
- It05a Impianti di raccolta rifiuti
- It05c Smaltimento rifiuti
- It05d Impianti smaltimento e recupero rifiuti
- It06a Depuratori
- It06b Sgrigliatori
- Is01a Centro giochi
- Is01b Centro prima infanzia
- Is01c Micronido
- Is01d Nidi d'infanzia
- Is01g Nido aziendale
- Is01h Nido famiglia
- Is02a Scuole di formazione professionale
- Is03a Scuole per l'infanzia
- Is03b Scuole per l'infanzia speciali
- Is03c Scuole per l'infanzia straniere
- Is04a Scuole primarie
- Is04b Scuole primarie speciali
- Is04c Scuole primarie straniere
- Is05a Scuole secondarie inferiori
- Is05b Scuole secondarie inferiori speciali
- Is05c Scuole secondarie inferiori straniere
- Is06a Conservatorio
- Is06b Istituto d'Arte
- Is06c Istituto Istruzione superiore
- Is06d Istituto magistrale
- Is06e Istituto professionale
- Is06f Istituto tecnico
- Is06g Liceo
- Is06h Perito
- Is07a Centri di Formazione
- Is07c Enti accreditati di formazione professionale
- Is07d Fondazione Scuole Civiche
- Is08a Tempo per le famiglie
- Sa01a Canile
- Sa02a Centri di psicologia del bambino
- Sa02c Centri ASL
- Sa02d Ufficio Relazione con il Pubblico e Direzioni ASL
- Sa02e Unità tutela dei minori
- Sa03a Cimiteri
- Sa04a Pronto soccorso e pronto intervento
- Sa05a Servizi di medicina di laboratorio
- Sa06a Struttura ospedaliera
- Sa07a Consultori Pediatrici
- Sa07b Strutture ambulatoriali
- Sa08a Strutture di ricovero e cura
- Sa09a Strutture psichiatriche
- Sa10a Farmacie
- Sa10b Medici di Medicina Generale
- Sa10c Pediatri libera scelta
- Sa10d Veterinari
- Se02a Centri aggregativi multifunzionali
- Se02b Centri aggregazione giovanili
- Se02c Centri socio ricreativi culturali per anziani
- Se03b Servizi Comunali di accesso per adulti
- Se03c Servizi Comunali specialistici per adulti
- Se03d Servizi di Assistenza Domiciliare per adulti
- Se03e Servizi Residenziali per adulti
- Se03f Servizi Territoriali per adulti
- Se04b Servizi Comunali di accesso per anziani
- Se04c Servizi Comunali specialistici per anziani
- Se04d Servizi di Assistenza Domiciliare per anziani
- Se04e Servizi Residenziali per anziani
- Se04f Servizi Territoriali per anziani
- Se05a Servizi Comunali di accesso per disabili
- Se05b Servizi Comunali specialistici per disabili
- Se05c Servizi di Assistenza Domiciliare per disabili
- Se05d Servizi Residenziali per disabili
- Se05e Servizi Territoriali per disabili
- Se06b Servizi Comunali di accesso per minori
- Se06c Servizi Comunali specialistici per minori
- Se06d Servizi di Assistenza Domiciliare per minori
- Se06e Servizi Residenziali per minori
- Se06f Servizi Territoriali per minori
- Si01a Carabinieri - Caserme e stazioni
- Si01b Carabinieri - Centro detentivo per la permanenza temporanea e assis
- Si01c Carabinieri - Comandi e uffici
- Si02a Forze Armate - Caserme e impianti
- Si02b Forze Armate - Comandi
- Si02c Forze Armate - Scuola militare
- Si03a Guardia di Finanza - Comandi interregionali e regionali
- Si03b Guardia di Finanza - Gruppi e Compagnie
- Si03c Guardia di Finanza - Nuclei regionali e provinciali polizia tributaria
- Si03d Guardia di Finanza - Nuclei speciali
- Si04a Polizia di Stato - Caserme e commissariati
- Si04b Polizia di Stato - Comandi e Posti di P.S.
- Si04c Polizia di Stato - Scuola P.S.
- Si04d Polizia Ferroviaria
- Si04e Polizia frontiera
- Si04f Polizia stradale
- Si04g Questura
- Si05a Polizia Locale - Autoparco e depositi giudiziari
- Si05b Polizia Locale - Comandi e presidi
- Si05c Polizia Locale - Nuclei
- Si05d Polizia Locale - Scuola polizia municipale
- Si05e Polizia Locale - Sezioni
- Si07a Protezione Civile - Aree di esercitazione
- Si07b Protezione Civile - Sedi
- Si08a Vigili del Fuoco - Caserma e uffici
- Sp01a Centri polivalenti
- Sp02b Centri balneari
- Sp02c Centri sportivi
- Sp02e Piscine
- Sp03a Grande impianto
- Sp03c Stadio pubblico o regolato da atto d'asservimento
- Sp04a Strutture sportive oratoriali
- Tu01a Campi
- Tu01b Ostelli
- Tu02a Fiera e spazi espositivi
- Un01a Centri ricerca/laboratori di ricerca
- Un02a Accademie e Istituti superiori di studi
- Un02b Incubatori d'impresa
- Un02c Sedi e poli universitari
- Un02d Servizi per studenti
- Ve01a Giardino di quartiere
- Ve01b Giardino pubblico
- Ve01c Parco estensivo
- Ve01d Parco storico
- Ve01e Parco urbano





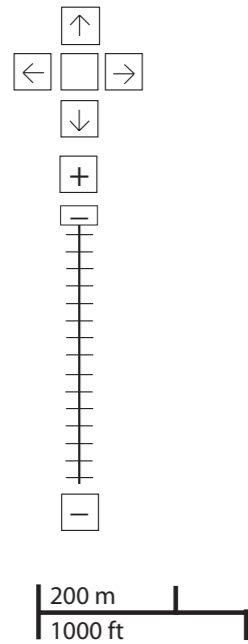
\*Servizi programmati dal Piano Triennale delle Opere Pubbliche (PTOOPP)



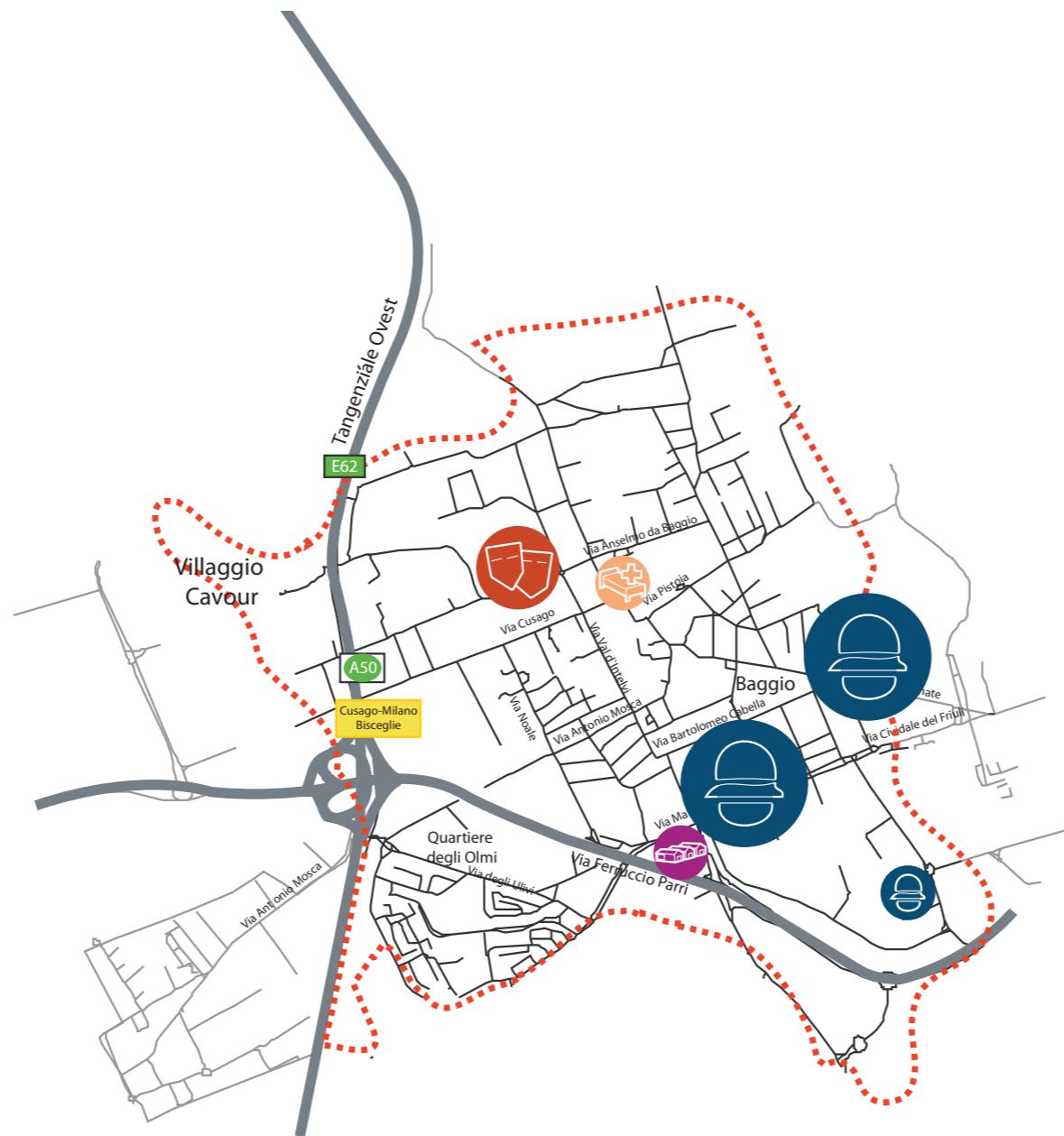
**problemi**

- cultura  

- università e ricerca  

- istruzione  

- salute  

- servizi sociali  

- giustizia, sicurezza e protezione civile  

- sport  

- verde  

- edilizia residenziale sociale  

- amministrativo  

- attrezzature religiose  

- infrastrutture per mobilità e trasporto pubblico  

- commercio e attività produttive  

- infrastrutture tecnologiche e per l'ambiente  

- turismo  




**Ascolto della Città**



PROBLEMI	potenzialità
----------	--------------


















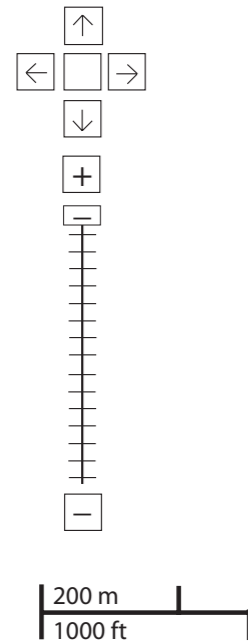
**zona 7**  
reclami relativi alla zona


 7

Considerazioni derivanti dall'analisi dei media (carta stampata e web) e dagli incontri pubblici nel periodo che va da giugno 2007 a giugno 2008.

**potenzialità**

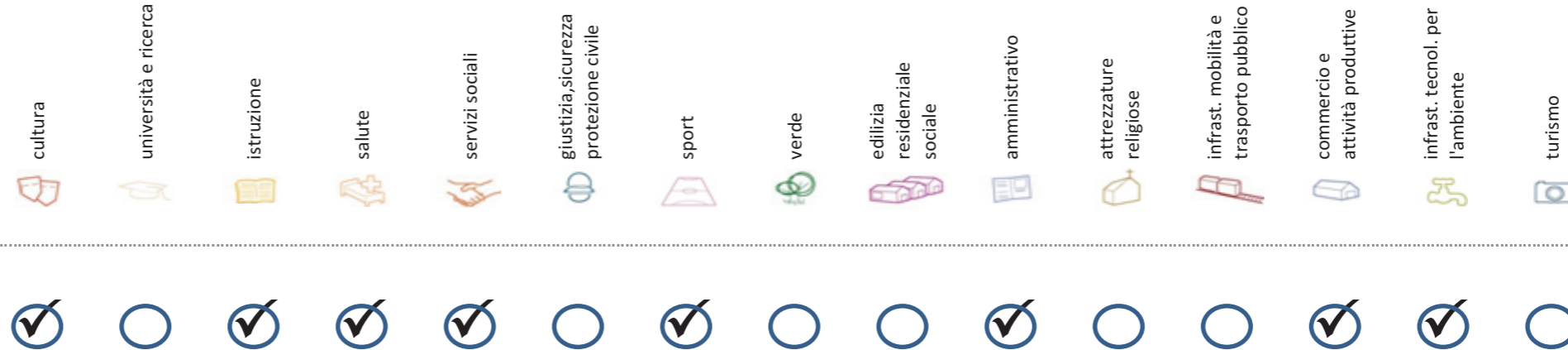
- cultura  

- università e ricerca  

- istruzione  

- salute  

- servizi sociali  

- giustizia, sicurezza e protezione civile  

- sport  

- verde  

- edilizia residenziale sociale  

- amministrativo  

- attrezzature religiose  

- infrastrutture per mobilità e trasporto pubblico  

- commercio e attività produttive  

- infrastrutture tecnologiche e per l'ambiente  

- turismo  




problemi **POTENZIALITA'**

Considerazioni derivanti dall'analisi dei media (carta stampata e web) e dagli incontri pubblici nel periodo che va da giugno 2007 a giugno 2008.

## Soddisfazione del bisogno di servizi



Servizi di natura territoriale per cui è possibile misurare il livello di soddisfazione del bisogno in rapporto ai bacini di utenza potenziale

Esprime la quota di popolazione residente nel NIL che, essendo potenzialmente target del servizio, **rischia di non essere servita sulla base dell'offerta presente.**

Ha la funzione di ponderare il bisogno potenzialmente insoddisfatto rilevato "entro il NIL" **rispetto al complessivo bisogno del servizio espresso a livello cittadino.**

Indice sintetico che quantifica il **livello di criticità potenziale del NIL** per il servizio sulla base delle due precedenti misure. La scala va da **0 (bisogno soddisfatto)** a **5 (segnale d'attenzione)**.

Per la metodologia completa si veda il documento **"Il Piano dei Servizi del Comune di Milano – Metodologia e analisi del bisogno di servizi"**

Categoria	Tipologia di servizio	% di bisogno non soddisfatto entro il NIL	% di bisogno non soddisfatto del NIL rispetto al bisogno cittadino	Livello di criticità da 0 a 5
Cultura	Biblioteche di quartiere	19,7%	1,4%	1
	Nidi d'infanzia	24,6%	2,1%	4
Istruzione	Scuole per l'infanzia	68,7%	2,4%	5
	Scuole primarie	27,9%	3,8%	3
	Scuole sec. di I grado	15,3%	1,9%	1
	Consultori pediatrici	93,6%	3,2%	4
Salute	Strutture ambulatoriali	38,2%	3,3%	1
	Farmacie	48,3%	30,9%	5
	Medici di med. generale	1,7%	0,9%	1
	Pediatrati di libera scelta	45,2%	2,3%	2
Commercio e att. produttive	Mercati rionali coperti	100,0%	3,8%	5

Categoria	Tipologia di servizio	% di bisogno non soddisfatto entro il NIL	% di bisogno non soddisfatto del NIL rispetto al bisogno cittadino	Livello di criticità da 0 a 5
Servizi sociali	CAM	2,4%	0,1%	1
	CAG	6,2%	0,3%	1
	CSRCA	96,9%	5,9%	5
Sport	Centri sportivi Calcio	34,3%	1,8%	1
	Centri sportivi	34,3%	2,6%	1
	Palestre	100,0%	4,8%	5
	Piscine coperte	56,6%	11,8%	4
Amministrativo	Strut. sport. oratoriali	11,4%	2,0%	1
	Sedi di Milano semplice	55,5%	1,3%	1
	Uffici postali	58,4%	4,8%	4
Infrast. tecnol. per l'ambiente	Riciclerie	2,4%	0,2%	1

## indicatori territoriali

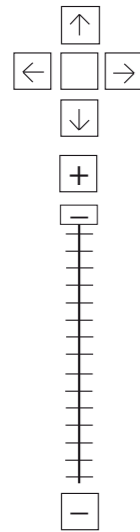
Analisi delle superfici	Analisi mobilità	Analisi esercizi di vicinato	Caratteristiche NIL
<p><b>Superficie Totale</b> (estensione areale totale, al lordo delle strade) 347,9 ha</p> <p>Aree in trasformazione da PGT 14,2 % / 49,4 ha</p> <p>Superficie coperta / ha 13,0 % / 45,2 ha</p> <p>Superficie coperta ERP/ ha 2,5 % / 8,7 ha</p> <p>Aree a verde / ha 15,6 % / 54,3 ha</p>	<p><b>Mezzi pubblici</b> Numero fermate metro (FNM, Passante) 0 Numero fermate mezzi di superficie 55 pari a 0,2 unità/ha</p> <p><b>Mobilità Ambiente</b> Piste ciclabili 0,0 m/ab Superficie sosta veicoli n.d.</p>	<p>Numero di esercizi di vicinato 227 pari a 0,6 unità/ha</p> <p>Numero di esercizi commerciali media struttura di vendita 11 pari a 0,03 unità/ha</p> <p>Numero di esercizi commerciali grande struttura di vendita 1,0 unità</p> <p>Numero di pubblici esercizi 51 pari a 0,2 unità/ha</p> <p>Superficie di vendita di esercizi di vicinato per unità di superficie territoriale 33 mq/ha pari a 0,4 mq/ab</p> <p>Superficie di vendita per esercizi di media distribuzione per unità di superficie 26 mq/ha pari a 0,3 mq/ab</p> <p>Numero imprese (2007) 160 unità</p>	<p>Presenza servizi sovra NIL -</p> <p>Presenza barriere fisiche (che rendono chiuso il NIL) Si</p>



# trasformazioni in corso

Denominazione	St	superficie lorda di pavimento					
		totale	residenza	commercio	terziario	ricettivo	produttivo
Conv   R.7.11   Diotti 21, 25   PR18	-	-	-	-	-	-	-
Ist   R.7.11   Rismondo 119   PCc6	-	-	-	-	-	-	-
Ist   R.7.4   Caldera 129   PCc4	-	-	-	-	-	-	-
Ist   R.7.5   Cusago 96   PCc5	-	-	-	-	-	-	-
Ist   R.7.5   Frosinone 18	-	-	-	-	-	-	-
Ist   R.7.5   Frosinone 4	-	-	-	-	-	-	-
Ist   R.7.5   Seguro/Frosinone   PCc2	-	-	-	-	-	-	-
Piano delle Alienazioni F2/7/32	-	-	-	-	-	-	-

stima della popolazione a fine insediamento																				
classi d'età											n° componenti									
0-2	3-5	6-10	11-13	14-16	17-18	19-24	25-34	35-44	45-54	55-64	65-74	75+	Tot	1	2	3	4	5+	Tot	
-	-	-	-	-	-	-	-	-	-	-	-	-	-	-	-	-	-	-	-	-
-	-	-	-	-	-	-	-	-	-	-	-	-	-	-	-	-	-	-	-	-
-	-	-	-	-	-	-	-	-	-	-	-	-	-	-	-	-	-	-	-	-
-	-	-	-	-	-	-	-	-	-	-	-	-	-	-	-	-	-	-	-	-
-	-	-	-	-	-	-	-	-	-	-	-	-	-	-	-	-	-	-	-	-
-	-	-	-	-	-	-	-	-	-	-	-	-	-	-	-	-	-	-	-	-
-	-	-	-	-	-	-	-	-	-	-	-	-	-	-	-	-	-	-	-	-
-	-	-	-	-	-	-	-	-	-	-	-	-	-	-	-	-	-	-	-	-
-	-	-	-	-	-	-	-	-	-	-	-	-	-	-	-	-	-	-	-	-
-	-	-	-	-	-	-	-	-	-	-	-	-	-	-	-	-	-	-	-	-
-	-	-	-	-	-	-	-	-	-	-	-	-	-	-	-	-	-	-	-	-

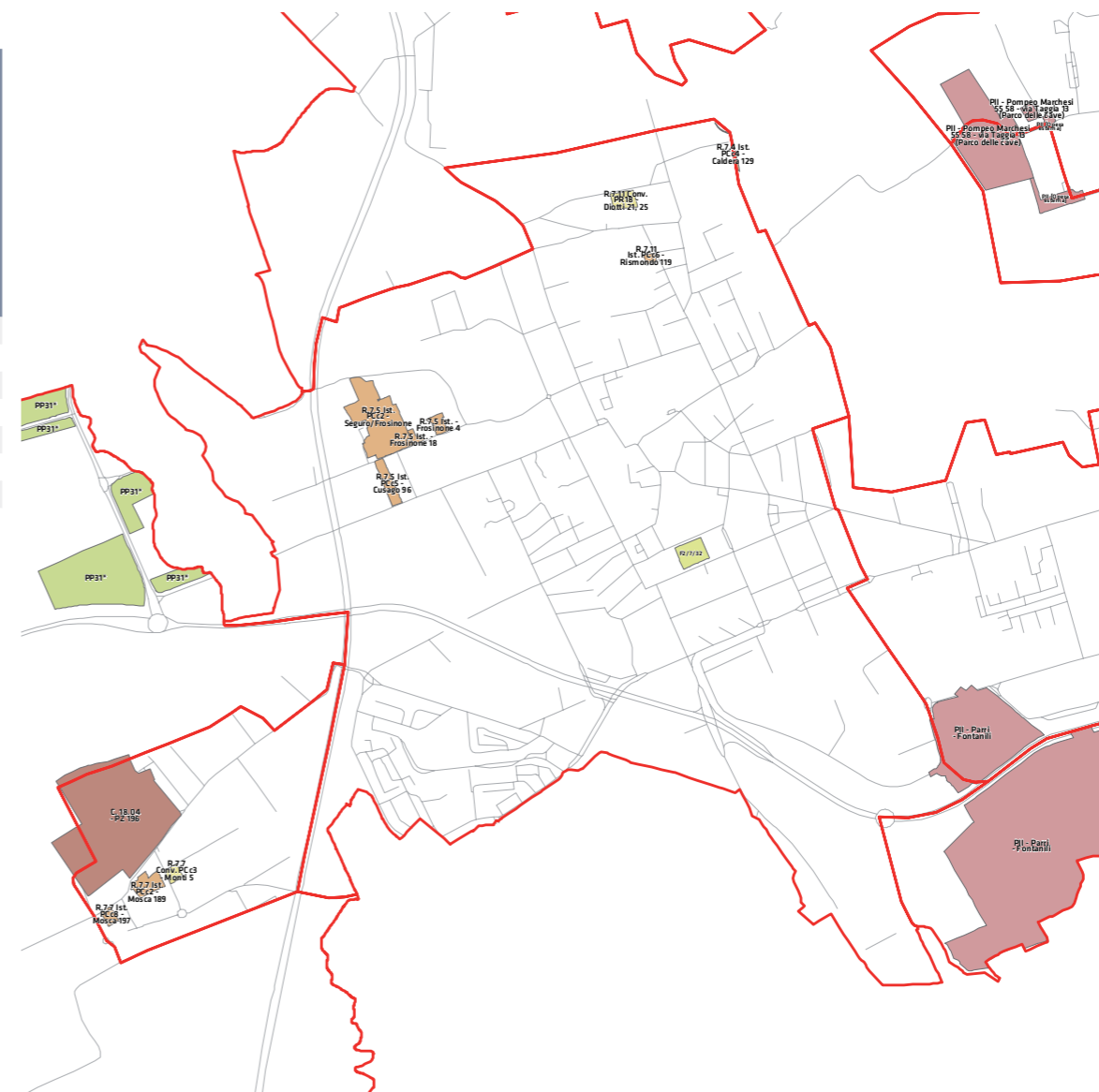


200 m  
1000 ft

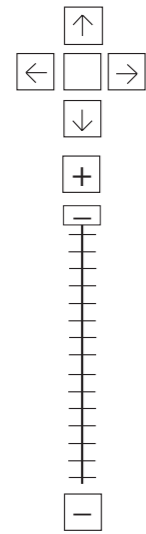
**Legenda**

- Rete stradale
- Perimetri NIL
- ATU
- Piano delle alienazioni
- Accordi di Programma
- Accordo Quadro
- Bando
- Convenzione
- Istanza
- Progetti viabilistici Expo
- PA
- PA Obbligatorie
- PCC in deroga
- PII e opere esterne
- PIR
- PRECU
- PRU
- Protocollo di Intesa
- VAR
- Zona C

Nome	Standard totale (mq)	Cessione/asservimento aree	Cessione/asservimento parcheggi	Standard monetizzato (mq)	Standard qualitativo (tipologia)	Standard qualitativo (mq eq.)	Opere aggiuntive	Urbanizzazione primaria/secondaria

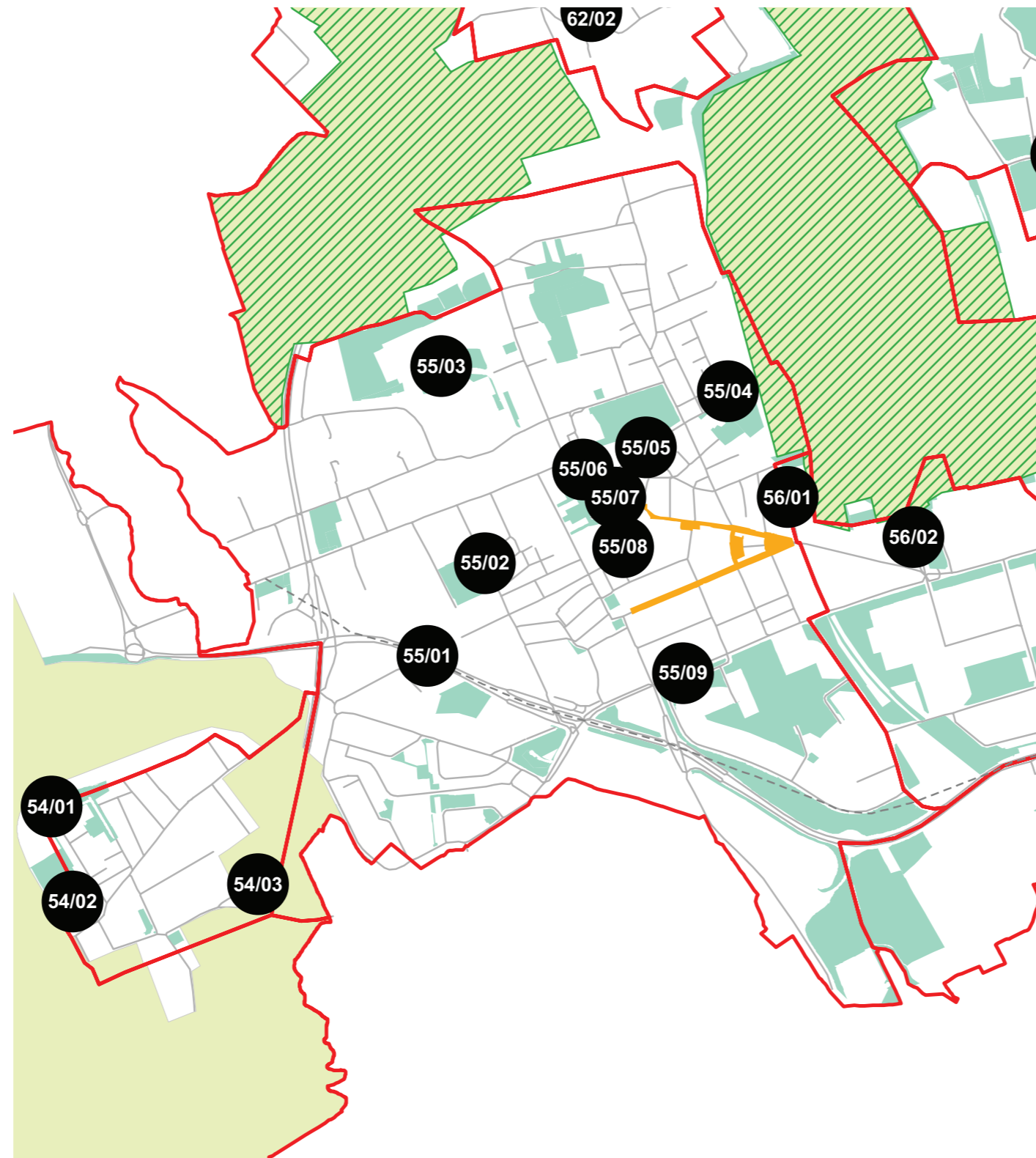


## progettazione locale



200 m  
1000 ft

- Legenda**
- Rete stradale
  - Perimetri NIL
  - Raggi verdi
  - Verde esistente
  - ▨ Verde programmato
  - Parchi regionali
  - ▨ Aree pedonali
  - ▨ Piani di cintura urbana
  - Ambiti di trasformazione
  - Centralità locali
  - Rete trasporto pubblico esistente
  - - - Rete trasporto pubblico programmato
  - Fermate MM esistenti
  - Fermate MM programmate



Riqualificazione degli assi storici del quartiere prevedendolacreazioneol'ampliamentodispazipubblici. Migliorare la connessione ciclopedonale con il quartiere degli Olmi. Prosecuzione e collegamento di via Amantea con il sottopasso della Tangenziale Ovest e riqualificazione di via Seguro con percorsi ciclopedonali lungo la roggia. Riqualificazione del posteggio di via Bagarotti come spazio pubblico pedonale di connessione tra l'edificio delle poste, la chiesa e il parco delle Vittime Italiane nei Gulag.

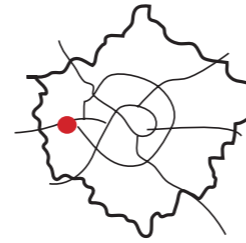
Il NIL è parte di un Ambito di Rinnovamento Urbano. E' da prevedere una riqualificazione generale dell'assetto infrastrutturale esistente.

### Interventi specifici

- 55/01 Via Mosca  
Realizzare nuovi percorsi carrabili
- 55/02 Via Noale  
Realizzare nuovi spazi pubblici con aree di sosta e superfici verdi
- 55/03 Via Amantea  
Riqualificare e ampliare le superfici pedonali con aree di sosta e superfici verdi
- 55/04 Via Brogginì  
Riqualificare e proteggere i percorsi pedonali di attraversamento
- 55/05 Via Pistoia  
Riqualificare e ampliare le superfici pedonali con aree di sosta e superfici verdi
- 55/06 Via 2 giugno  
Realizzare nuovi percorsi carrabili
- 55/07 Via Ceriani  
Riqualificare e ampliare le superfici pedonali con aree di sosta e superfici verdi
- 55/08 Via Giannella  
Riqualificare e ampliare le superfici pedonali per incentivare il commercio al dettaglio
- 55/09 Via Bagarotti  
Riqualificare e ampliare le superfici pedonali per incentivare il commercio al dettaglio



## analisi



localizzazione NIL



mappa del NIL

**Residenti:** **24.267**  
Variazione prevista al 2034: 22882 (-5,7%)

**Densità abitativa (ab/km2):** **7.567**  
Densità prevista al 2034: 7.135

### Struttura per età

**Bambini (0-5):** **1231 (5,1%)**  
Variazione prevista al 2034: 1023 (-16,9%)

**Minorenni (0-17):** **3656 (15,1%)**  
Variazione prevista al 2034: 3104 (-15,1%)

**Giovani (18 - 34):** **4086 (16,8%)**  
Variazione prevista al 2034: 4324 (+5,8%)

**Anziani (65+):** **6267 (25,8%)**  
Variazione prevista al 2034: 7048 (+12,5%)

**"Grandi" anziani (85+):** **803 (3,3%)**  
Variazione prevista al 2034: 1715 (+113,6%)

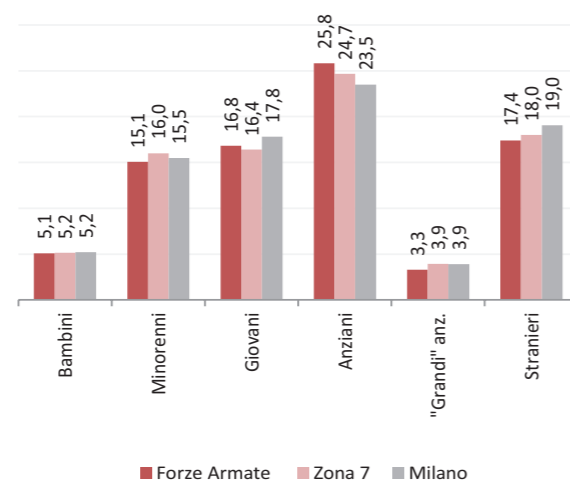
### Popolazione straniera

**Totale stranieri:** **4220 (17,4%)**

**Minorenni tra gli stranieri:** **968 (22,9%)**

**Cittadinanze prevalenti (% su totale stranieri)**

1° Filippine	854 (20,2%)
2° Egitto	659 (15,6%)
3° Perù	465 (11%)



### Dotazione di servizi

**Dotazione servizi:** **mq**  
Per abitante: mq/ab

**Dotazione minima:** **mq**  
Per abitante: mq/ab

**Dotazione min. Milano:** **mq**  
Per abitante: mq/ab

### Destinazione d'uso degli edifici

**Residenziale:** **64,3%**  
A Milano: 60,2%

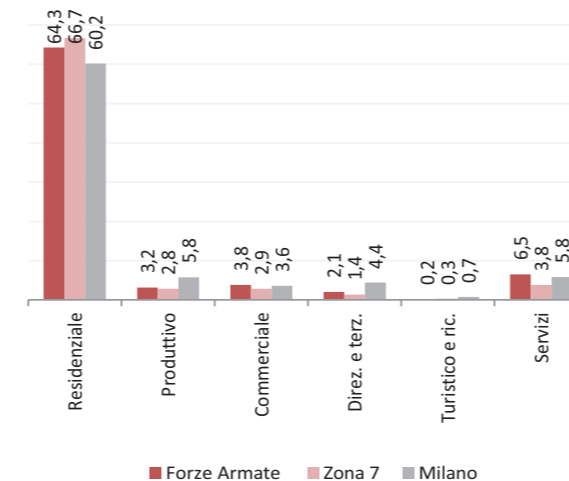
**Produttivo:** **3,2%**  
A Milano: 5,8%

**Commerciale:** **3,8%**  
A Milano: 3,6%

**Direzionale e terziario:** **2,1%**  
A Milano: 4,4%

**Turistico e ricettivo:** **0,2%**  
A Milano: 0,7%

**Servizi:** **6,5%**  
A Milano: 5,8%



### Potenzialità

Case popolari ben gestite ed un tessuto di associazioni consolidato; nuove residenze e la chiusura poliambulatorii fatiscenti.

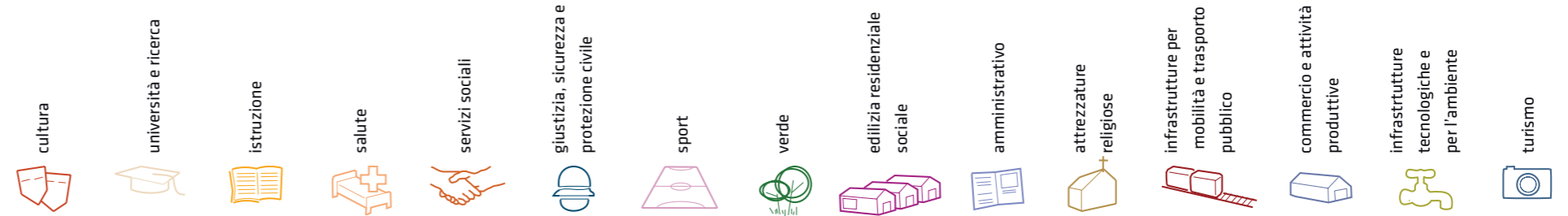
Possibile riconversione dell'area della Caserma.

### Problemi

Principale problema riguarda la sicurezza.

Considerazioni derivanti dall'analisi dei media (carta stampata e web) e dagli incontri pubblici nel periodo che va da giugno 2007 a giugno 2008.

# servizi esistenti e programmati\*





































































## Mappatura

- Am01a Borsari
- Am02a Centro cucina e mensa
- Am02b Consigli di Zona
- Am02c Magazzini e depositi
- Am02d Sedi istituzionali comunali
- Am02e Uffici comunali
- Am03a Consolato
- Am05a Poste - Agenzie di base e uffici succursali
- Am06a Sedi istituzionali provinciali
- Am06b Uffici provinciali
- Am07a Sedi istituzionali regionali
- Am07b Uffici regionali
- Am08a Prefettura
- Am08b Uffici, provveditorati e agenzie statali
- Am09a Acqua potabile uffici
- Am09b Edilizia residenziale uffici
- Am09c Energia elettrica uffici
- Am09d Gas metano uffici
- Am09e Poste e telecomunicazioni uffici
- Am09f Previdenza e assistenza uffici
- Am09g Trasporti e mobilità uffici
- At01a Istituti, opere e fondazioni religiose
- At02a Chiese e santuari cattolici
- At02b Luoghi per il culto e centri di confessioni religiose
- At02c Oratori e opere parrocchiali
- At03a Uffici ecclesiastici
- Co02a Mercati rionali
- Co03b Mercato floricolo
- Co03c Mercato ittico
- Co03d Mercato ortofrutticolo
- Cu01a Associazioni culturali
- Cu02a Centri sociali e ricreativi
- Cu02b Sedi di associazioni socio-culturali e di categoria
- Cu03a Archivi
- Cu03b Biblioteche Centrali
- Cu03c Biblioteche di quartiere
- Cu03d Specialistiche e di conservazione
- Cu03e Centri di documentazione e altre biblioteche
- Cu04a Centri congressi e sale conferenze
- Cu06b Istituti Culturali e monumenti
- Cu06d Musei
- Cu06e Sedi espositive
- Cu07b Scuola di cinema
- Cu07c Scuola di danza
- Cu07d Scuola di musica
- Cu07e Scuola di teatro
- Cu08a Auditorium
- Cu08b Polifunzionale
- Cu08c Teatro
- Ed02b Residenza in locazione a canone convenzionato
- Ed02d Residenza pubblica
- Ed02e Residenza per studenti
- Gi01a Istituti penali
- Gi01b Istituti penali minorili
- Gi02a Tribunali
- Gi02c Uffici giudiziari
- Im01a Aeroporti
- Im01b Scali e depositi ferroviari
- Im01c Stazioni ferroviarie
- Im01d Stazioni MM
- Im02a Parcheggi pertinenziali
- Im02c Parcheggi pubblici esterni alla carreggiata
- Im02d Parcheggi pubblici d'interscambio
- Im02e Parcheggi pubblici per i grandi servizi pubblici
- It01a Depositi autobus, tram e metropolitana
- It01b Depositi e autorimesse (Gestione rifiuti)
- It02a Impianti e sezioni distaccate acqua potabile
- It03a Cabine e impianti gas metano
- It03b Cogeneratori gas metano
- It04a Cabine elettriche
- It04c Stazioni e sottostazioni elettriche
- It04d Unità e poli operativi distribuzione energia elettrica
- It05a Impianti di raccolta rifiuti
- It05c Smaltimento rifiuti
- It05d Impianti smaltimento e recupero rifiuti
- It06a Depuratori
- It06b Sgrigliatori
- Is01a Centro giochi
- Is01b Centro prima infanzia
- Is01c Centro prima infanzia
- Is01e Micronido
- Is01f Nidi d'infanzia
- Is01g Nido aziendale
- Is01h Nido famiglia
- Is02a Scuole di formazione professionale
- Is03a Scuole per l'infanzia
- Is03b Scuole per l'infanzia speciali
- Is03c Scuole per l'infanzia straniere
- Is04a Scuole primarie
- Is04b Scuole primarie speciali
- Is04c Scuole primarie straniere
- Is05a Scuole secondarie inferiori
- Is05b Scuole secondarie inferiori speciali
- Is05c Scuole secondarie inferiori straniere
- Is06a Conservatorio
- Is06b Istituto d'Arte
- Is06c Istituto Istruzione superiore
- Is06d Istituto magistrale
- Is06e Istituto professionale
- Is06f Istituto tecnico
- Is06g Liceo
- Is06h Perito
- Is07a Centri di Formazione
- Is07c Enti accreditati di formazione professionale
- Is07d Fondazione Scuole Civiche
- Is08a Tempo per le famiglie
- Sa01a Canile
- Sa02a Centri di psicologia del bambino
- Sa02c Centri ASL
- Sa02d Ufficio Relazione con il Pubblico e Direzioni ASL
- Sa02e Unità tutela dei minori
- Sa03a Cimiteri
- Sa04a Pronto soccorso e pronto intervento
- Sa05a Servizi di medicina di laboratorio
- Sa06a Struttura ospedaliera
- Sa07a Consultori Pediatrici
- Sa07b Strutture ambulatoriali
- Sa08a Strutture di ricovero e cura
- Sa09a Strutture psichiatriche
- Sa10a Farmacie
- Sa10b Medici di Medicina Generale
- Sa10c Pediatri libera scelta
- Sa10d Veterinari
- Se02a Centri aggregativi multifunzionali
- Se02b Centri aggregazione giovanili
- Se02c Centri socio ricreativi culturali per anziani
- Se03b Servizi Comunali di accesso per adulti
- Se03c Servizi Comunali specialistici per adulti
- Se03d Servizi di Assistenza Domiciliare per adulti
- Se03e Servizi Residenziali per adulti
- Se03f Servizi Territoriali per adulti
- Se04b Servizi Comunali di accesso per anziani
- Se04c Servizi Comunali specialistici per anziani
- Se04d Servizi di Assistenza Domiciliare per anziani
- Se04e Servizi Residenziali per anziani
- Se04f Servizi Territoriali per anziani
- Se05a Servizi Comunali di accesso per disabili
- Se05b Servizi Comunali specialistici per disabili
- Se05c Servizi di Assistenza Domiciliare per disabili
- Se05d Servizi Residenziali per disabili
- Se05e Servizi Territoriali per disabili
- Se06b Servizi Comunali di accesso per minori
- Se06c Servizi Comunali specialistici per minori
- Se06d Servizi di Assistenza Domiciliare per minori
- Se06e Servizi Residenziali per minori
- Se06f Servizi Territoriali per minori
- Si01a Carabinieri - Caserme e stazioni
- Si01b Carabinieri - Centro detentivo per la permanenza temporanea e assis
- Si01c Carabinieri - Comandi e uffici
- Si02a Forze Armate - Caserme e impianti
- Si02b Forze Armate - Comandi
- Si02c Forze Armate - Scuola militare
- Si03a Guardia di Finanza - Comandi interregionali e regionali
- Si03b Guardia di Finanza - Gruppi e Compagnie
- Si03c Guardia di Finanza - Nuclei regionali e provinciali polizia tributaria
- Si03d Guardia di Finanza - Nuclei speciali
- Si04a Polizia di Stato - Caserme e commissariati
- Si04b Polizia di Stato - Comandi e Posti di P.S.
- Si04c Polizia di Stato - Scuola P.S.
- Si04d Polizia Ferroviaria
- Si04e Polizia frontiera
- Si04f Polizia stradale
- Si04g Questura
- Si05a Polizia Locale - Autoparco e depositi giudiziari
- Si05b Polizia Locale - Comandi e presidi
- Si05c Polizia Locale - Nuclei
- Si05d Polizia Locale - Scuola polizia municipale
- Si05e Polizia Locale - Sezioni
- Si07a Protezione Civile - Aree di esercitazione
- Si07b Protezione Civile - Sedi
- Si08a Vigili del Fuoco - Caserma e uffici
- Sp01a Centri polivalenti
- Sp02b Centri balneari
- Sp02c Centri sportivi
- Sp02e Piscine
- Sp03a Grande impianto
- Sp03c Stadio pubblico o regolato da atto d'asservimento
- Sp04a Strutture sportive oratoriali
- Tu01a Campeggi
- Tu01b Ostelli
- Tu02a Fiera e spazi espositivi
- Un01a Centri ricerca/laboratori di ricerca
- Un02a Accademie e Istituti superiori di studi
- Un02b Incubatori d'impresa
- Un02c Sedi e poli universitari
- Un02d Servizi per studenti
- Ve01a Giardino di quartiere
- Ve01b Giardino pubblico
- Ve01c Parco estensivo
- Ve01d Parco storico
- Ve01e Parco urbano



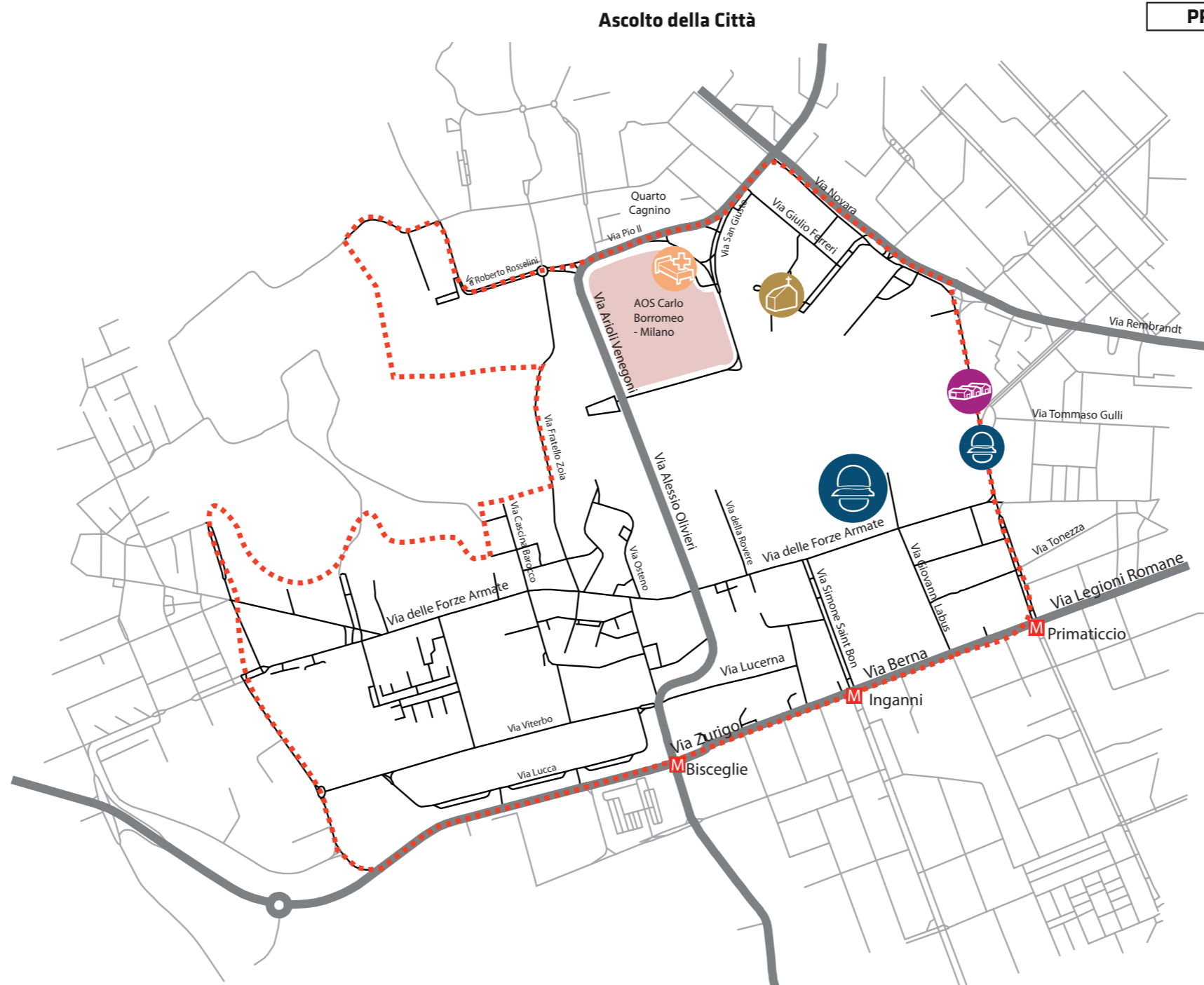
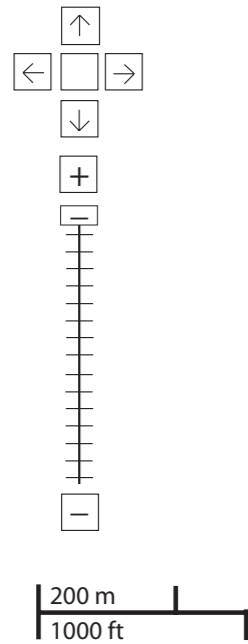
200 m  
1000 ft

\*Servizi programmati dal Piano Triennale delle Opere Pubbliche (PTOOPP)

											
<b>TOT. (mq)</b>	0	157.971	275.515	7.898	235.138	170.017	2.003	5.889	35.233	59.048	396.485
di cui <b>SERVIZI INDISPENSABILI (mq)</b>	-	148.918	275.515	7.898	3.556	170.017	2.003	-	35.233	59.048	396.485
<i>Offerta complessiva servizi</i>											
	 Cu02b	 Is01b	 Sa06a	 Se02a	 Si01a	 Sp01a	 Am02b	 At01a	 Im01d	 It01a	 Ve01a
		 Is01f	 Sa07a	 Se02b	 Si02a	 Sp02c	 Am02e	 At02a	 Im02a (sotteraneo)	 It01b	 Ve01b
		 Is03a	 Sa08a	 Se02c	 Si02b	 Sp02e	 Am05a	 At02b	 Im02c	 It02a	 Ve01c
		 Is04a	 Sa09a	 Se03c	 Si04b	 Sp04a			 Im02c (sotteraneo)		
		 Is04b	 Sa10a	 Se03e	 Si05b				 Im02c (sotteraneo)		
		 Is05a	 Sa10c	 Se03f					 Im02e		
		 Is06c		 Se04d							
		 Is06f		 Se05e							
		 Is07a		 Se06b							
				 Se06d							
				 Se06e							
				 Se06f							

**problemi**

- cultura
- università e ricerca
- istruzione
- salute
- servizi sociali
- giustizia, sicurezza e protezione civile
- sport
- verde
- edilizia residenziale sociale
- amministrativo
- attrezzature religiose
- infrastrutture per mobilità e trasporto pubblico
- commercio e attività produttive
- infrastrutture tecnologiche e per l'ambiente
- turismo



**PROBLEMI**      potenzialità

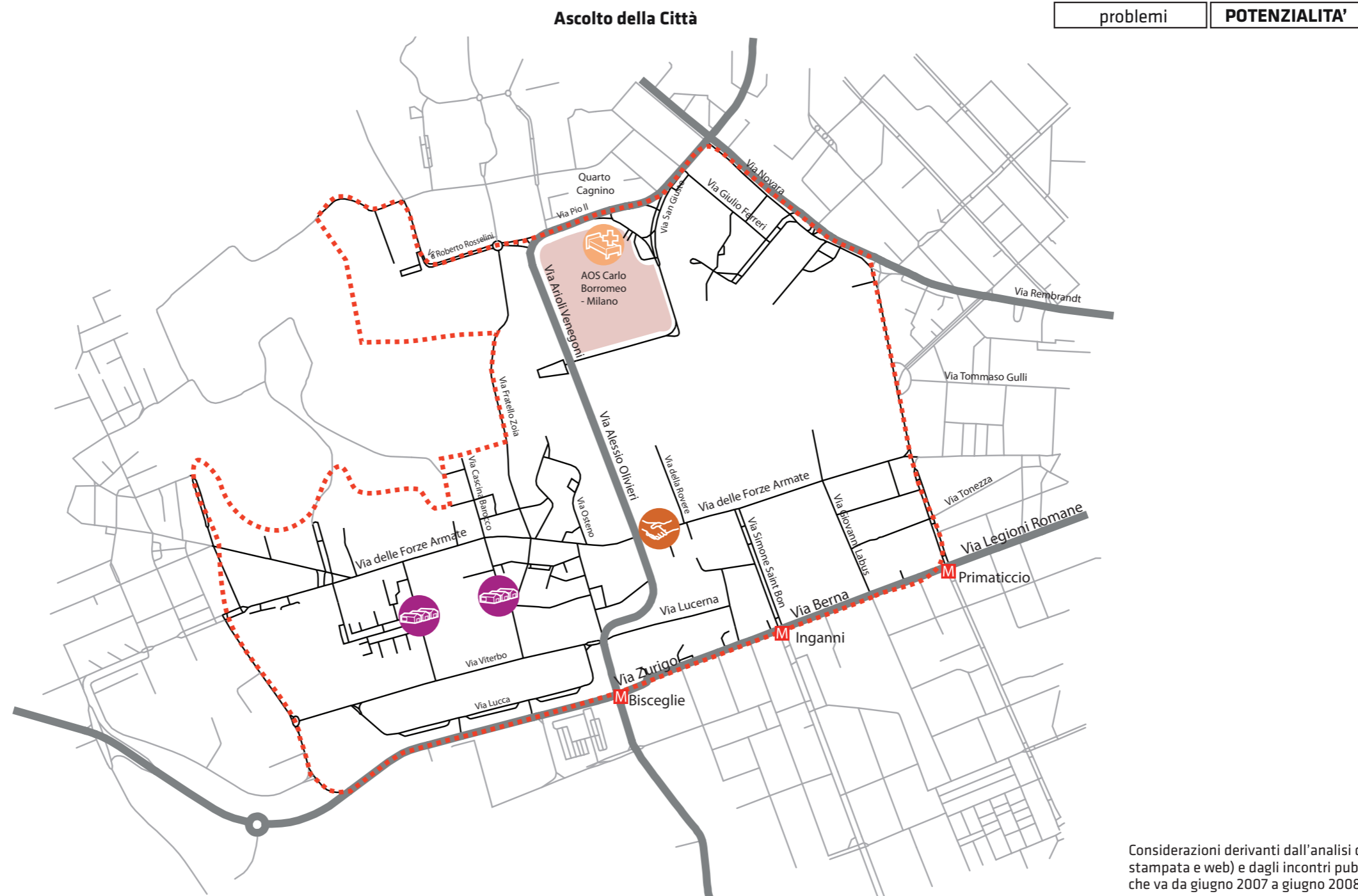
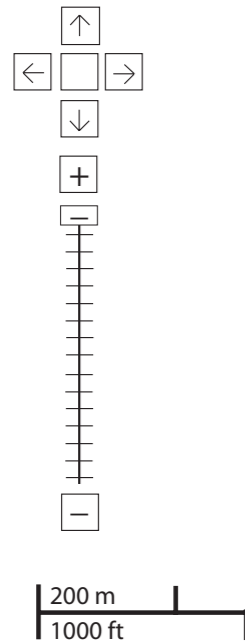
**zona 7**  
reclami relativi alla zona

7

Considerazioni derivanti dall'analisi dei media (carta stampata e web) e dagli incontri pubblici nel periodo che va da giugno 2007 a giugno 2008.

**potenzialità**

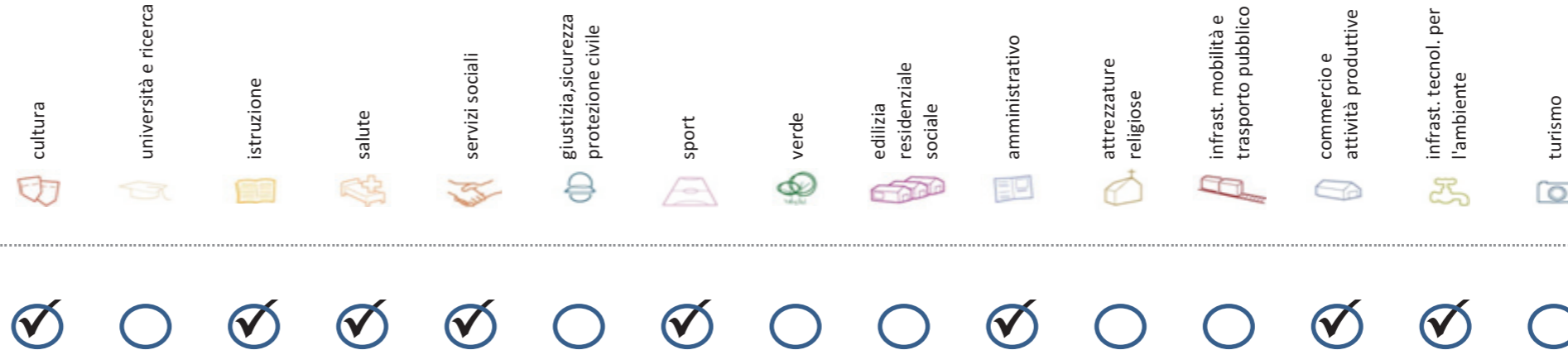
- cultura
- università e ricerca
- istruzione
- salute
- servizi sociali
- giustizia, sicurezza e protezione civile
- sport
- verde
- edilizia residenziale sociale
- amministrativo
- attrezzature religiose
- infrastrutture per mobilità e trasporto pubblico
- commercio e attività produttive
- infrastrutture tecnologiche e per l'ambiente
- turismo



Considerazioni derivanti dall'analisi dei media (carta stampata e web) e dagli incontri pubblici nel periodo che va da giugno 2007 a giugno 2008.



## Soddisfazione del bisogno di servizi



Servizi di natura territoriale per cui è possibile misurare il livello di soddisfazione del bisogno in rapporto ai bacini di utenza potenziale

Esprime la quota di popolazione residente nel NIL che, essendo potenzialmente target del servizio, **rischia di non essere servita sulla base dell'offerta presente.**

Ha la funzione di ponderare il bisogno potenzialmente insoddisfatto rilevato "entro il NIL" **rispetto al complessivo bisogno del servizio espresso a livello cittadino.**

Indice sintetico che quantifica il **livello di criticità potenziale del NIL** per il servizio sulla base delle due precedenti misure. La scala va da **0 (bisogno soddisfatto)** a **5 (segnale d'attenzione)**.

Per la metodologia completa si veda il documento **"Il Piano dei Servizi del Comune di Milano – Metodologia e analisi del bisogno di servizi"**

Categoria	Tipologia di servizio	% di bisogno non soddisfatto entro il NIL	% di bisogno non soddisfatto del NIL rispetto al bisogno cittadino	Livello di criticità da 0 a 5
Cultura	Biblioteche di quartiere	64,1%	3,8%	3
	Nidi d'infanzia	26,0%	1,7%	3
Istruzione	Scuole per l'infanzia	61,2%	1,7%	3
	Scuole primarie	11,4%	1,2%	1
	Scuole sec. di I grado	19,2%	1,9%	1
Salute	Consultori pediatrici	41,5%	1,1%	1
	Strutture ambulatoriali	79,8%	5,7%	5
	Farmacie	38,3%	20,2%	4
	Medici di med. generale	5,0%	2,4%	1
	Pediatrati di libera scelta	16,1%	0,6%	1
Commercio e att. produttive	Mercati rionali coperti	100,0%	3,1%	5

Categoria	Tipologia di servizio	% di bisogno non soddisfatto entro il NIL	% di bisogno non soddisfatto del NIL rispetto al bisogno cittadino	Livello di criticità da 0 a 5
	CAM	11,4%	0,5%	1
Servizi sociali	CAG	0,1%	0,0%	1
	CSRCA	8,4%	0,4%	1
Sport	Centri sportivi Calcio	2,7%	0,1%	1
	Centri sportivi	2,2%	0,1%	1
	Palestre	85,7%	3,4%	4
	Piscine coperte	0,0%	0,0%	0
	Strut. sport. oratoriali	5,3%	0,8%	1
Amministrativo	Sedi di Milano semplice	87,5%	1,8%	3
	Uffici postali	43,0%	3,0%	2
Infrast. tecnol. per l'ambiente	Riciclerie	29,8%	1,9%	1

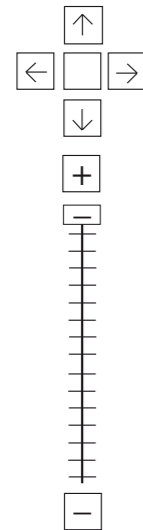
## indicatori territoriali

Analisi delle superfici	Analisi mobilità	Analisi esercizi di vicinato	Caratteristiche NIL
<p><b>Superficie Totale</b> (estensione areale totale, al lordo delle strade) 320,7 ha</p> <p>Aree in trasformazione da PGT -</p> <p>Superficie coperta / ha 13,4 % / 43,0 ha</p> <p>Superficie coperta ERP/ ha -</p> <p>Aree a verde / ha -</p>	<p><b>Mezzi pubblici</b> Numero fermate metro (FNM, Passante) 2 Numero fermate mezzi di superficie 66 pari a 0,2 unità/ha</p> <p><b>Mobilità Ambiente</b> Piste ciclabili - Superficie sosta veicoli -</p>	<p>Numero di esercizi di vicinato 144 pari a 0,5 unità/ha</p> <p>Numero di esercizi commerciali media struttura di vendita 3 pari a 0,01 unità/ha</p> <p>Numero di esercizi commerciali grande struttura di vendita 0,0 unità</p> <p>Numero di pubblici esercizi 48 pari a 0,2 unità/ha</p> <p>Superficie di vendita di esercizi di vicinato per unità di superficie territoriale 23 mq/ha pari a 0,3 mq/ab</p> <p>Superficie di vendita per esercizi di media distribuzione per unità di superficie 13 mq/ha pari a 0,2 mq/ab</p> <p>Numero imprese (2007) 76 unità</p>	<p>Presenza servizi sovra NIL Università, Ospedali, Centri ricerca</p> <p>Presenza barriere fisiche (che rendono chiuso il NIL) -</p>

# trasformazioni in corso

Denominazione	St	superficie lorda di pavimento						
		totale	residenza	commercio	terziario	ricettivo	produttivo	funzioni compatibili
PII Parri - Fontanili	270661	54132	51425	-	-	-	-	2707
PII P. Marchesi 55-58 / V. Taggia 13	51269	37383	35514	869	-	-	-	1000
7 aree PRERP- via F.lli Zoia	-	5400	5400	-	-	-	-	-
Fondazione housing sociale - via Cenni	-	9000	9000	-	-	-	-	-
Piano delle Alienazioni F1/7/78 F1/7/79	-	-	-	-	-	-	-	-

stima della popolazione a fine insediamento														n° componenti					
classi d'età																			
0-2	3-5	6-10	11-13	14-16	17-18	19-24	25-34	35-44	45-54	55-64	65-74	75+	Tot	1	2	3	4	5+	Tot
70	61	85	45	36	21	66	241	305	167	111	70	34	1312	128	137	130	104	25	572
48	42	58	31	25	15	46	166	211	115	77	48	24	906	88	95	90	72	17	362
7	6	9	5	4	2	7	25	32	18	12	7	4	138	13	14	14	11	3	55
-	-	-	-	-	-	-	-	-	-	-	-	-	-	-	-	-	-	-	-
-	-	-	-	-	-	-	-	-	-	-	-	-	-	-	-	-	-	-	-

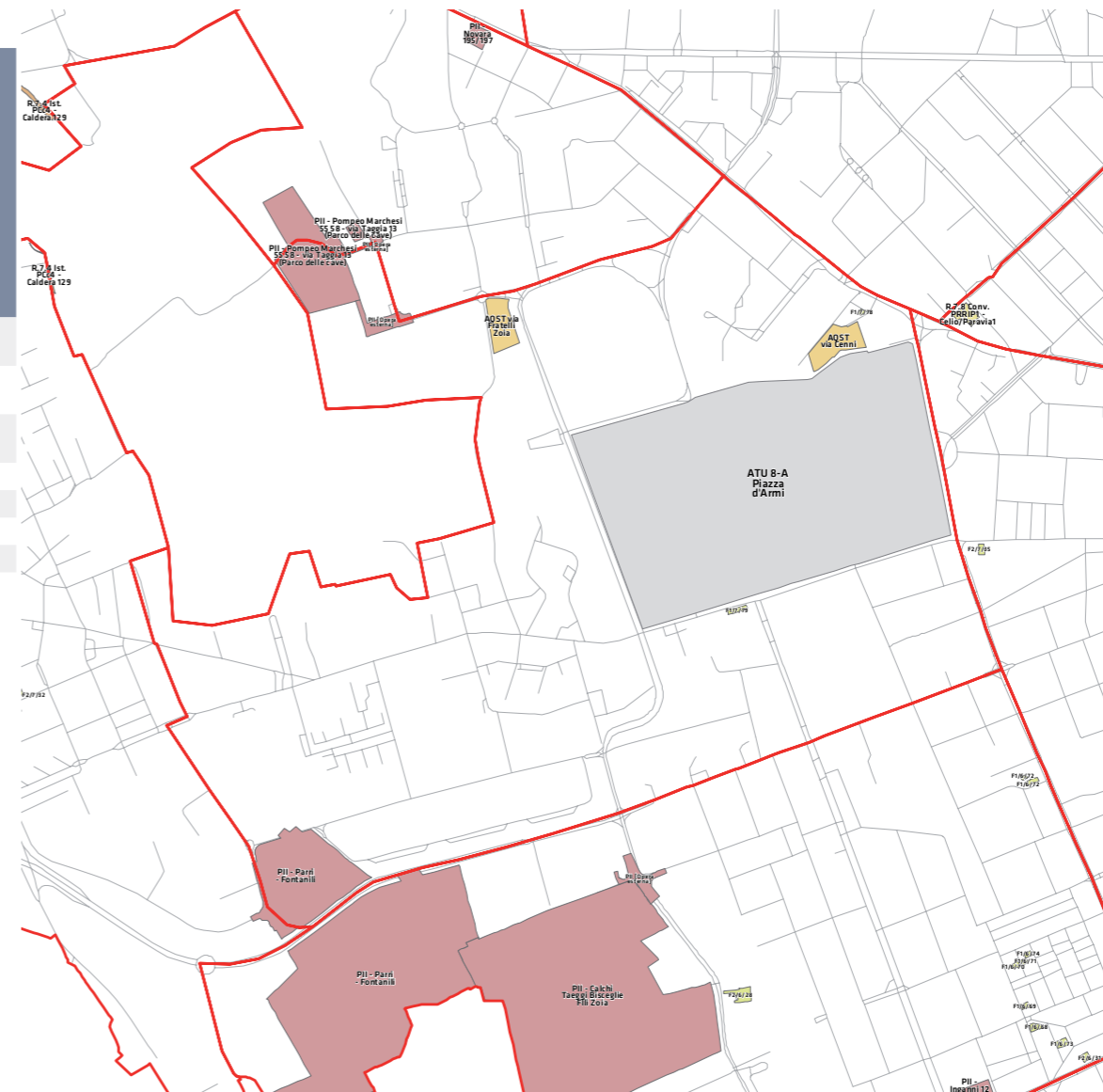


200 m  
1000 ft

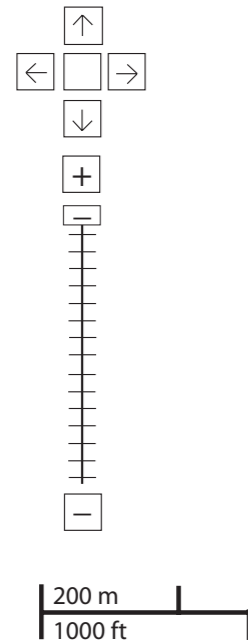
### Legenda

- Rete stradale
- Perimetri NIL
- ATU
- Piano delle alienazioni
- Accordi di Programma
- Accordo Quadro
- Bando
- Convenzione
- Istanza
- Progetti viabilistici Expo
- PA
- PA Obbligatoria
- PCC in deroga
- PII e opere esterne
- PIR
- PRECU
- PRU
- Protocollo di Intesa
- VAR
- Zona C

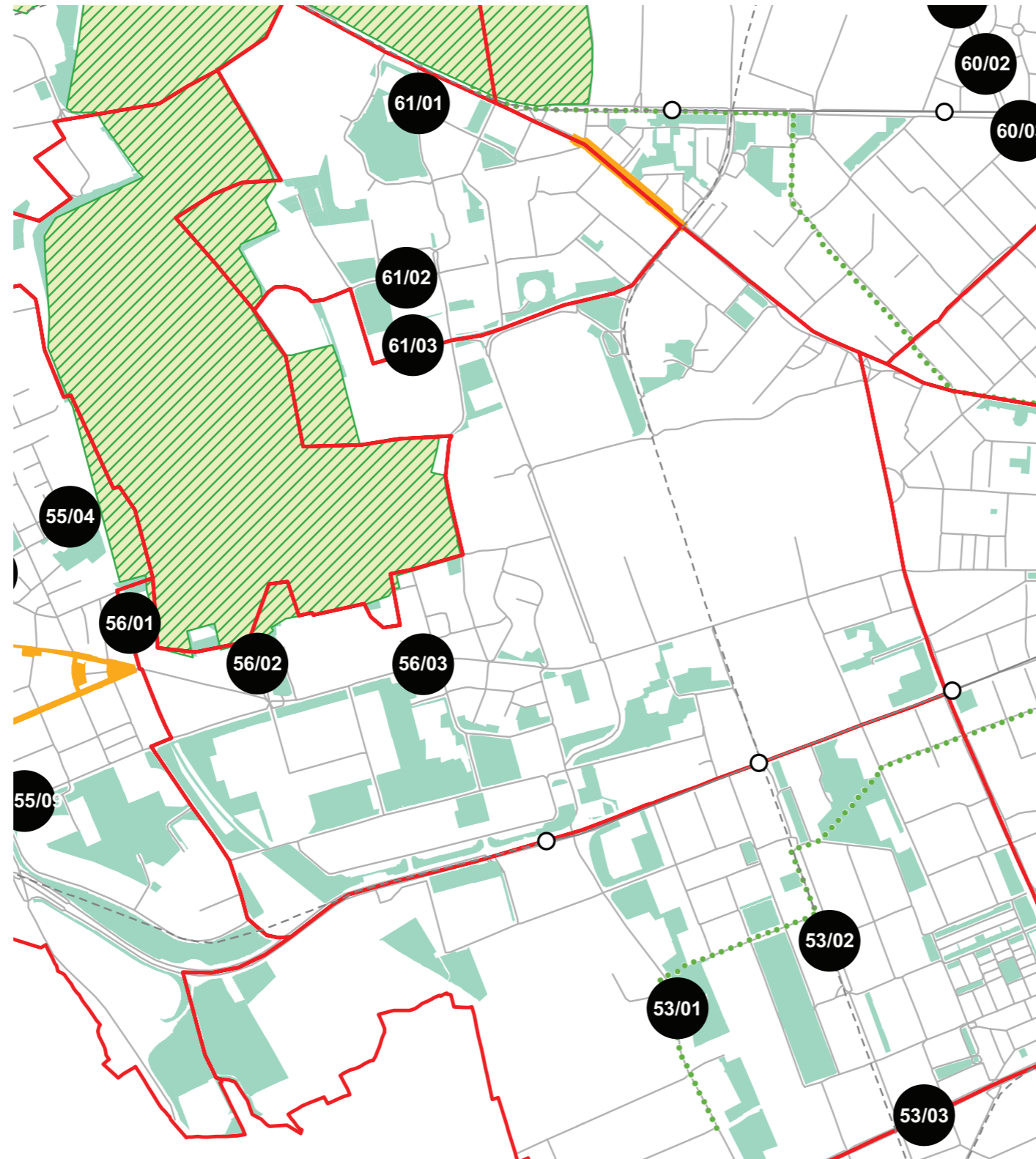
Nome	Standard totale (mq)	Cessione/asservimento aree	Cessione/asservimento parcheggi	Standard monetizzato (mq)	Standard qualitativo (tipologia)	Standard qualitativo (mq eq.)	Opere aggiuntive	Urbanizzazione primaria/secondaria
PII Parri - Fontanili	347209	235804	10447		Centro polif.	61208		
PII Pompeo Marchesi 55-58	32025	14808	3690		Asilo nido	13527		
PII/Opera Esterna Pompeo Marchesi								Infrastruttura viaria



## progettazione locale



- Legenda**
- Rete stradale
  - Perimetri NIL
  - ... Raggi verdi
  - Verde esistente
  - Verde programmato
  - Parchi regionali
  - Aree pedonali
  - Piani di cintura urbana
  - Ambiti di trasformazione
  - Centralità locali
  - Rete trasporto pubblico esistente
  - - - Rete trasporto pubblico programmato
  - Fermate MM esistenti
  - Fermate MM programmate

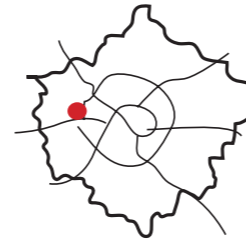


Riqualificazione ed adeguamento viabilistico di via delle Forze Armate, favorendo la pedonalità e la mitigazione del rumore.

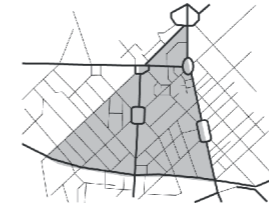
### Interventi specifici

- 56/01 Via Fratelli di Dio  
Riqualificare e ampliare le superfici pedonali per incentivare il commercio al dettaglio
- 56/02 Via Cancano  
Riqualificare e ampliare le superfici pedonali per incentivare il commercio al dettaglio
- 56/03 Via delle Forze Armate  
Realizzare nuovi spazi pubblici con aree di sosta e superfici verdi





localizzazione NIL



mappa del NIL

## analisi

**Residenti:** **26.634**  
Variazione prevista al 2034: 31424 (+18%)

**Densità abitativa (ab/km2):** **27.042**  
Densità prevista al 2034: 31.905

### Struttura per età

**Bambini (0-5):** **1723 (6,5%)**  
Variazione prevista al 2034: 2255 (+30,9%)

**Minorenni (0-17):** **4630 (17,4%)**  
Variazione prevista al 2034: 6033 (+30,3%)

**Giovani (18 - 34):** **4898 (18,4%)**  
Variazione prevista al 2034: 7131 (+45,6%)

**Anziani (65+):** **5773 (21,7%)**  
Variazione prevista al 2034: 6653 (+15,2%)

**"Grandi" anziani (85+):** **1063 (4%)**  
Variazione prevista al 2034: 1208 (+13,6%)

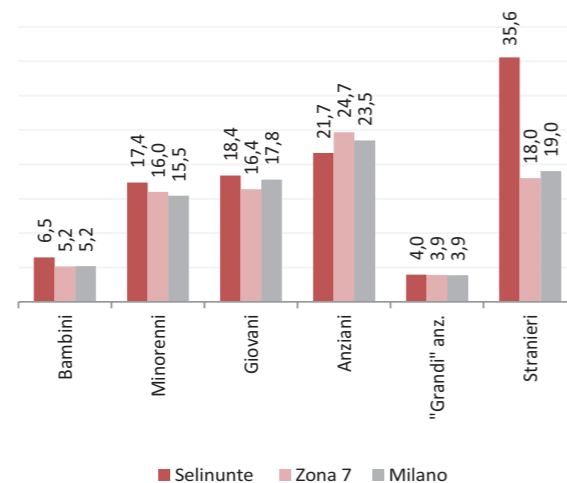
### Popolazione straniera

**Totale stranieri:** **9477 (35,6%)**

**Minorenni tra gli stranieri:** **2537 (26,8%)**

**Cittadinanze prevalenti (% su totale stranieri)**

1° Egitto	3104 (32,8%)
2° Filippine	1226 (12,9%)
3° Romania	836 (8,8%)



### Dotazione di servizi

**Dotazione servizi:** **mq**  
Per abitante: mq/ab

**Dotazione minima:** **mq**  
Per abitante: mq/ab

**Dotazione min. Milano:** **mq**  
Per abitante: mq/ab

### Destinazione d'uso degli edifici

**Residenziale:** **65,1%**  
A Milano: 60,2%

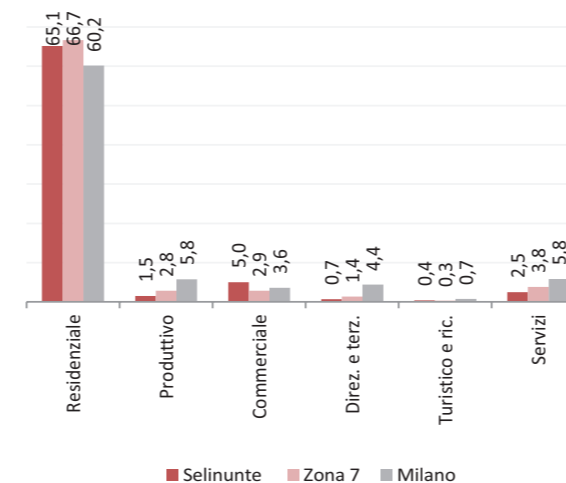
**Produttivo:** **1,5%**  
A Milano: 5,8%

**Commerciale:** **5,0%**  
A Milano: 3,6%

**Direzionale e terziario:** **0,7%**  
A Milano: 4,4%

**Turistico e ricettivo:** **0,4%**  
A Milano: 0,7%

**Servizi:** **2,5%**  
A Milano: 5,8%



### Potenzialità

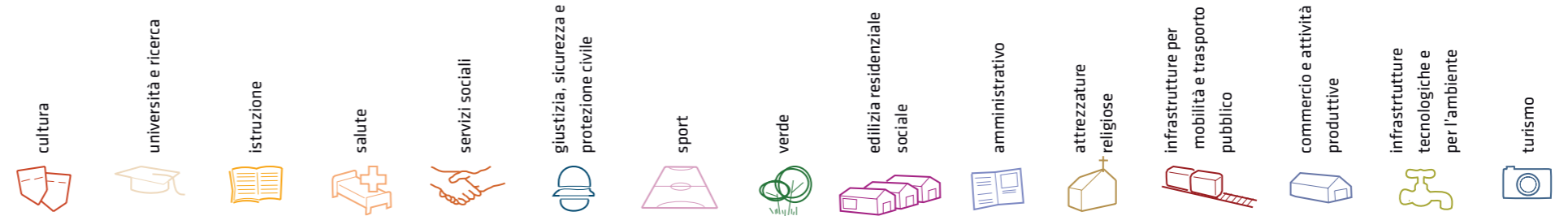
C'è l'intento di utilizzare l'energia del Termovalorizzatore Silla 2 per riscaldare gli stabili. Il Piazzale Selinunte è appena stato riqualificato, ed ora è maggiormente fruibile.

### Problemi

Vi sono problemi di abusivismo e disagio sociale, degrado edilizio, oltre alla mancanza di parcheggi e di occasioni di ricreazione e sport.

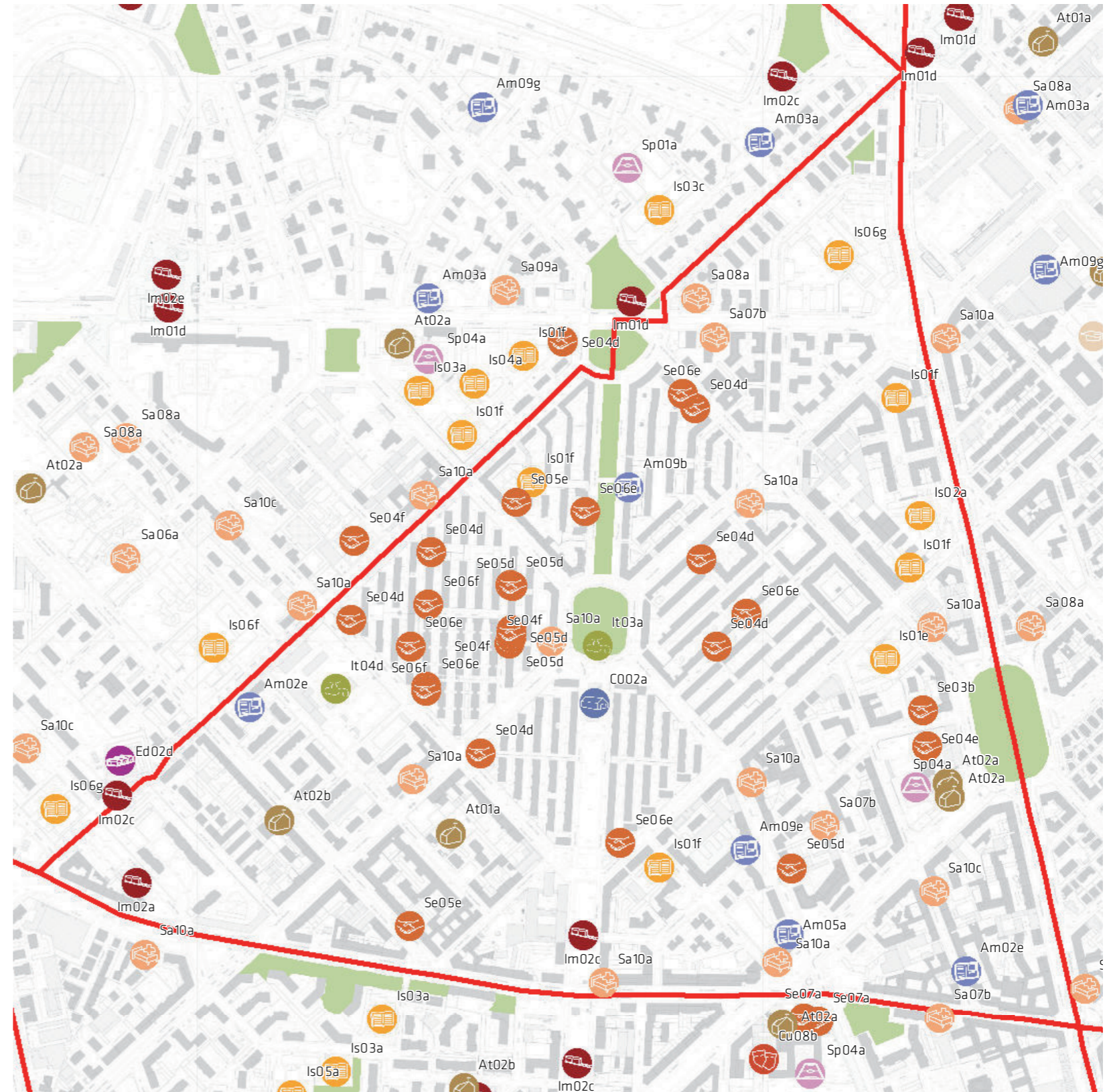
Considerazioni derivanti dall'analisi dei media (carta stampata e web) e dagli incontri pubblici nel periodo che va da giugno 2007 a giugno 2008.

# servizi esistenti e programmati\*



## Mappatura

- Am01a Borsari
- Am02a Centro cucina e mensa
- Am02b Consigli di Zona
- Am02c Magazzini e depositi
- Am02d Sedi istituzionali comunali
- Am02e Uffici comunali
- Am03a Consolato
- Am05a Poste - Agenzie di base e uffici succursali
- Am06a Sedi istituzionali provinciali
- Am06b Uffici provinciali
- Am07a Sedi istituzionali regionali
- Am07b Uffici regionali
- Am08a Prefettura
- Am08b Uffici, provveditorati e agenzie statali
- Am09a Acqua potabile uffici
- Am09b Edilizia residenziale uffici
- Am09c Energia elettrica uffici
- Am09d Gas metano uffici
- Am09e Poste e telecomunicazioni uffici
- Am09f Previdenza e assistenza uffici
- Am09g Trasporti e mobilità uffici
- At01a Istituti, opere e fondazioni religiose
- At02a Chiese e santuari cattolici
- At02b Luoghi per il culto e centri di confessioni religiose
- At02c Oratori e opere parrocchiali
- At03a Uffici ecclesiastici
- Co02a Mercati rionali
- Co03b Mercato floricolo
- Co03c Mercato ittico
- Co03d Mercato ortofrutticolo
- Cu01a Associazioni culturali
- Cu02a Centri sociali e ricreativi
- Cu02b Sedi di associazioni socio-culturali e di categoria
- Cu03a Archivi
- Cu03b Biblioteche Centrali
- Cu03c Biblioteche di quartiere
- Cu03d Specialistiche e di conservazione
- Cu03e Centri di documentazione e altre biblioteche
- Cu04a Centri congressi e sale conferenze
- Cu06b Istituti Culturali e monumenti
- Cu06d Musei
- Cu06e Sedi espositive
- Cu07b Scuola di cinema
- Cu07c Scuola di danza
- Cu07d Scuola di musica
- Cu07e Scuola di teatro
- Cu08a Auditorium
- Cu08b Polifunzionale
- Cu08c Teatro
- Ed02b Residenza in locazione a canone convenzionato
- Ed02d Residenza pubblica
- Ed02e Residenza per studenti
- Gi01a Istituti penali
- Gi01b Istituti penali minorili
- Gi02a Tribunali
- Gi02c Uffici giudiziari
- Im01a Aeroporti
- Im01b Scali e depositi ferroviari
- Im01c Stazioni ferroviarie
- Im01d Stazioni MM
- Im02a Parcheggi pertinenziali
- Im02c Parcheggi pubblici esterni alla carreggiata
- Im02d Parcheggi pubblici d'interscambio
- Im02e Parcheggi pubblici per i grandi servizi pubblici
- It01a Depositi autobus, tram e metropolitana
- It01b Depositi e autorimesse (Gestione rifiuti)
- It02a Impianti e sezioni distaccate acqua potabile
- It03a Cabine e impianti gas metano
- It03b Cogeneratori gas metano
- It04a Cabine elettriche
- It04c Stazioni e sottostazioni elettriche
- It04d Unità e poli operativi distribuzione energia elettrica
- It05a Impianti di raccolta rifiuti
- It05c Smaltimento rifiuti
- It05d Impianti smaltimento e recupero rifiuti
- It06a Depuratori
- It06b Sgrigliatori
- Is01a Centro giochi
- Is01b Centro prima infanzia
- Is01c Micronido
- Is01d Nidi d'infanzia
- Is01g Nido aziendale
- Is01h Nido famiglia
- Is02a Scuole di formazione professionale
- Is03a Scuole per l'infanzia
- Is03b Scuole per l'infanzia speciali
- Is03c Scuole per l'infanzia straniere
- Is04a Scuole primarie
- Is04b Scuole primarie speciali
- Is04c Scuole primarie straniere
- Is05a Scuole secondarie inferiori
- Is05b Scuole secondarie inferiori speciali
- Is05c Scuole secondarie inferiori straniere
- Is06a Conservatorio
- Is06b Istituto d'Arte
- Is06c Istituto Istruzione superiore
- Is06d Istituto magistrale
- Is06e Istituto professionale
- Is06f Istituto tecnico
- Is06g Liceo
- Is06h Perito
- Is07a Centri di Formazione
- Is07c Enti accreditati di formazione professionale
- Is07d Fondazione Scuole Civiche
- Is08a Tempo per le famiglie
- Sa01a Canile
- Sa02a Centri di psicologia del bambino
- Sa02c Centri ASL
- Sa02d Ufficio Relazione con il Pubblico e Direzioni ASL
- Sa02e Unità tutela dei minori
- Sa03a Cimiteri
- Sa04a Pronto soccorso e pronto intervento
- Sa05a Servizi di medicina di laboratorio
- Sa06a Struttura ospedaliera
- Sa07a Consultori Pediatrici
- Sa07b Strutture ambulatoriali
- Sa08a Strutture di ricovero e cura
- Sa09a Strutture psichiatriche
- Sa10a Farmacie
- Sa10b Medici di Medicina Generale
- Sa10c Pediatri libera scelta
- Sa10d Veterinari
- Se02a Centri aggregativi multifunzionali
- Se02b Centri aggregazione giovanili
- Se02c Centri socio ricreativi culturali per anziani
- Se03b Servizi Comunali di accesso per adulti
- Se03c Servizi Comunali specialistici per adulti
- Se03d Servizi di Assistenza Domiciliare per adulti
- Se03e Servizi Residenziali per adulti
- Se03f Servizi Territoriali per adulti
- Se04b Servizi Comunali di accesso per anziani
- Se04c Servizi Comunali specialistici per anziani
- Se04d Servizi di Assistenza Domiciliare per anziani
- Se04e Servizi Residenziali per anziani
- Se04f Servizi Territoriali per anziani
- Se05a Servizi Comunali di accesso per disabili
- Se05b Servizi Comunali specialistici per disabili
- Se05c Servizi di Assistenza Domiciliare per disabili
- Se05d Servizi Residenziali per disabili
- Se05e Servizi Territoriali per disabili
- Se06b Servizi Comunali di accesso per minori
- Se06c Servizi Comunali specialistici per minori
- Se06d Servizi di Assistenza Domiciliare per minori
- Se06e Servizi Residenziali per minori
- Se06f Servizi Territoriali per minori
- Si01a Carabinieri - Caserme e stazioni
- Si01b Carabinieri - Centro detentivo per la permanenza temporanea e assis
- Si01c Carabinieri - Comandi e uffici
- Si02a Forze Armate - Caserme e impianti
- Si02b Forze Armate - Comandi
- Si02c Forze Armate - Scuola militare
- Si03a Guardia di Finanza - Comandi interregionali e regionali
- Si03b Guardia di Finanza - Gruppi e Compagnie
- Si03c Guardia di Finanza - Nuclei regionali e provinciali polizia tributaria
- Si03d Guardia di Finanza - Nuclei speciali
- Si04a Polizia di Stato - Caserme e commissariati
- Si04b Polizia di Stato - Comandi e Posti di P.S.
- Si04c Polizia di Stato - Scuola P.S.
- Si04d Polizia Ferroviaria
- Si04e Polizia frontiera
- Si04f Polizia stradale
- Si04g Questura
- Si05a Polizia Locale - Autoparco e depositi giudiziari
- Si05b Polizia Locale - Comandi e presidi
- Si05c Polizia Locale - Nuclei
- Si05d Polizia Locale - Scuola polizia municipale
- Si05e Polizia Locale - Sezioni
- Si07a Protezione Civile - Aree di esercitazione
- Si07b Protezione Civile - Sedi
- Si08a Vigili del Fuoco - Caserma e uffici
- Sp01a Centri polivalenti
- Sp02b Centri balneari
- Sp02c Centri sportivi
- Sp02e Piscine
- Sp03a Grande impianto
- Sp03c Stadio pubblico o regolato da atto d'asservimento
- Sp04a Strutture sportive oratoriali
- Tu01a Campi
- Tu01b Ostelli
- Tu02a Fiera e spazi espositivi
- Un01a Centri ricerca/laboratori di ricerca
- Un02a Accademie e Istituti superiori di studi
- Un02b Incubatori d'impresa
- Un02c Sedi e poli universitari
- Un02d Servizi per studenti
- Ve01a Giardino di quartiere
- Ve01b Giardino pubblico
- Ve01c Parco estensivo
- Ve01d Parco storico
- Ve01e Parco urbano














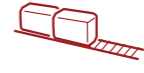



\*Servizi programmati dal Piano Triennale delle Opere Pubbliche (PTOOPP)

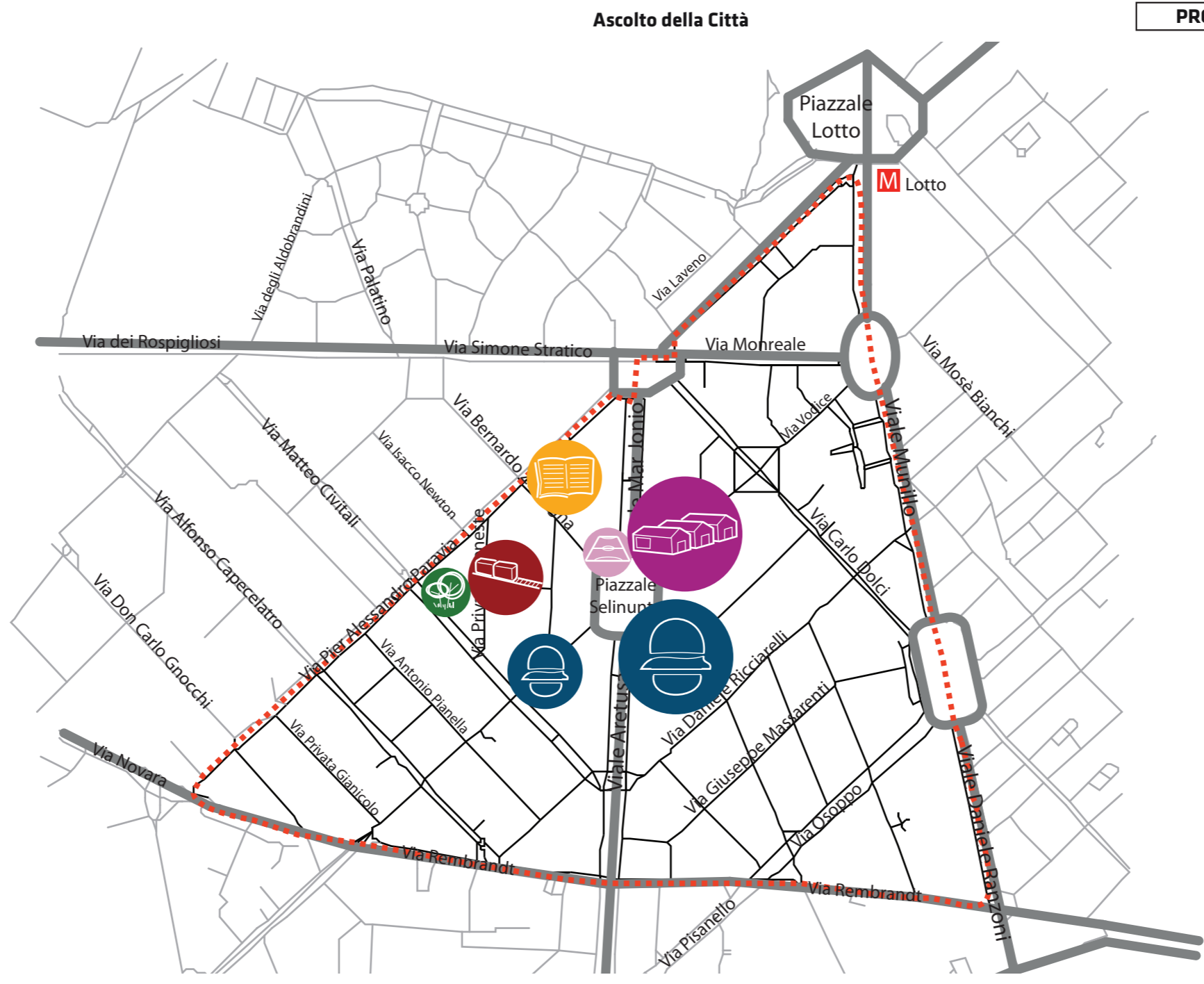
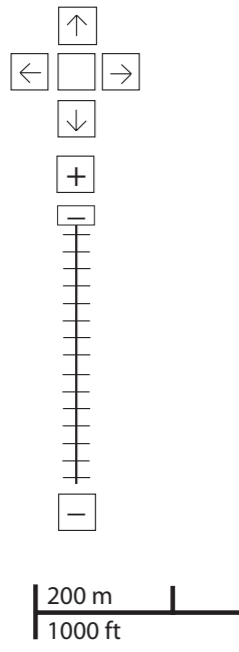


	0	40.530	2.723	5.111	5.842	2.538	4.729	7.267	16.764	23.611
<b>TOT. (mq)</b>	0	40.530	2.723	5.111	5.842	2.538	4.729	7.267	16.764	23.611
di cui <b>SERVIZI INDISPENSABILI (mq)</b>	0	33.259	2.723	5.111	5.842	2.538	-	4.188	16.764	23.611
<i>Offerta complessiva servizi</i>										
	1 Cu03d	1 Is01e	3 Sa07b	2 Se03b	1 Sp04a	2 Am02e	1 At01a	1 Im02a	1 It03a	23.611 Ve01a
		3 Is01f	1 Sa08a	1 Se03e		1 Am05a	2 At02a	1 Im02a (sotteraneo)	1 It04d	
		1 Is02a	7 Sa10a	6 Se04d		1 Am09b	1 At02b	1 Im02c		
		2 Is03a	1 Sa10c	1 Se04e		1 Am09e		1 Im02c (sotteraneo)		
		1 Is04a		2 Se04f						
		1 Is06f		5 Se05d						
		1 Is06g		2 Se05e						
		2 Is07a		6 Se06e						
				2 Se06f						



**problemi**

-   
cultura
-   
università e ricerca
-   
istruzione
-   
salute
-   
servizi sociali
-   
giustizia, sicurezza e protezione civile
-   
sport
-   
verde
-   
edilizia residenziale sociale
-   
amministrativo
-   
attrezzature religiose
-   
infrastrutture per mobilità e trasporto pubblico
-   
commercio e attività produttive
-   
infrastrutture tecnologiche e per l'ambiente
-   
turismo



**PROBLEMI**    potenzialità



**zona 7**  
reclami relativi alla zona

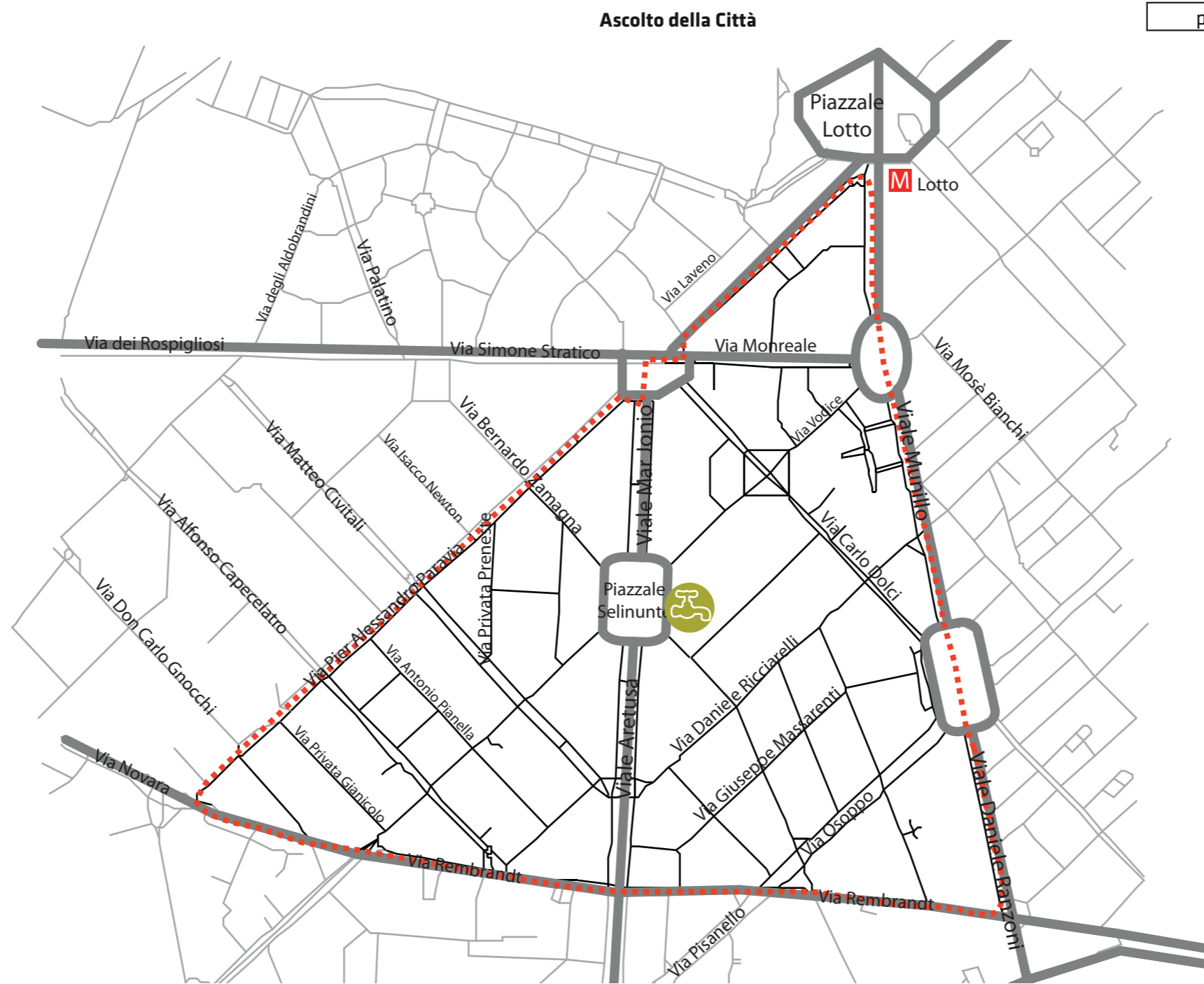
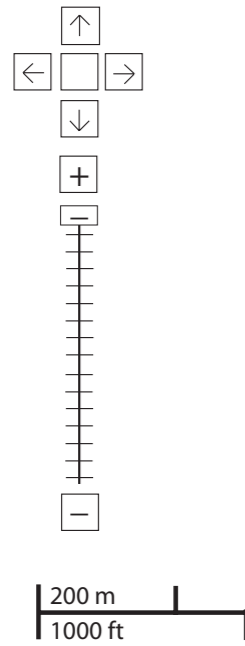



7

Considerazioni derivanti dall'analisi dei media (carta stampata e web) e dagli incontri pubblici nel periodo che va da giugno 2007 a giugno 2008.

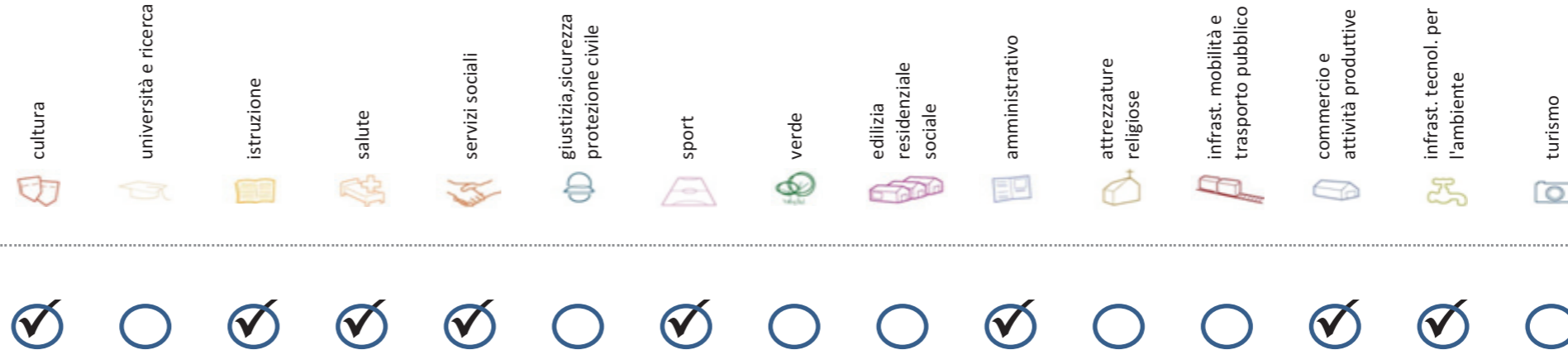
**potenzialità**

- cultura
- università e ricerca
- istruzione
- salute
- servizi sociali
- giustizia, sicurezza e protezione civile
- sport
- verde
- edilizia residenziale sociale
- amministrativo
- attrezzature religiose
- infrastrutture per mobilità e trasporto pubblico
- commercio e attività produttive
- infrastrutture tecnologiche e per l'ambiente
- turismo



Considerazioni derivanti dall'analisi dei media (carta stampata e web) e dagli incontri pubblici nel periodo che va da giugno 2007 a giugno 2008.

## Soddisfazione del bisogno di servizi



Servizi di natura territoriale per cui è possibile misurare il livello di soddisfazione del bisogno in rapporto ai bacini di utenza potenziale

Esprime la quota di popolazione residente nel NIL che, essendo potenzialmente target del servizio, **rischia di non essere servita sulla base dell'offerta presente.**

Ha la funzione di ponderare il bisogno potenzialmente insoddisfatto rilevato "entro il NIL" **rispetto al complessivo bisogno del servizio espresso a livello cittadino.**

Indice sintetico che quantifica il **livello di criticità potenziale del NIL** per il servizio sulla base delle due precedenti misure. La scala va da **0 (bisogno soddisfatto)** a **5 (segnale d'attenzione)**.

Per la metodologia completa si veda il documento **"Il Piano dei Servizi del Comune di Milano – Metodologia e analisi del bisogno di servizi"**

Categoria	Tipologia di servizio	% di bisogno non soddisfatto entro il NIL	% di bisogno non soddisfatto del NIL rispetto al bisogno cittadino	Livello di criticità da 0 a 5
Cultura	Biblioteche di quartiere	47,0%	2,8%	2
	Nidi d'infanzia	21,7%	1,7%	2
Istruzione	Scuole per l'infanzia	65,5%	1,9%	4
	Scuole primarie	29,4%	3,3%	3
	Scuole sec. di I grado	38,0%	3,8%	3
	Consultori pediatrici	4,3%	0,1%	1
Salute	Strutture ambulatoriali	0,0%	0,0%	0
	Farmacie	0,6%	0,3%	1
	Medici di med. generale	0,0%	0,0%	0
	Pediatrati di libera scelta	52,7%	2,3%	3
Commercio e att. produttive	Mercati rionali coperti	2,3%	0,1%	1

Categoria	Tipologia di servizio	% di bisogno non soddisfatto entro il NIL	% di bisogno non soddisfatto del NIL rispetto al bisogno cittadino	Livello di criticità da 0 a 5
Servizi sociali	CAM	94,0%	4,6%	5
	CAG	50,9%	2,0%	1
	CSRCA	0,0%	0,0%	0
Sport	Centri sportivi Calcio	55,4%	2,4%	2
	Centri sportivi	15,0%	1,0%	1
	Palestre	28,2%	1,2%	1
	Piscine coperte	0,0%	0,0%	0
Amministrativo	Strut. sport. oratoriali	0,0%	0,0%	0
	Sedi di Milano semplice	100,0%	2,1%	4
	Uffici postali	22,8%	1,6%	1
Infrast. tecnol. per l'ambiente	Riciclerie	0,0%	0,0%	0

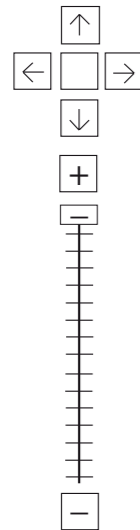
## indicatori territoriali

Analisi delle superfici	Analisi mobilità	Analisi esercizi di vicinato	Caratteristiche NIL
<p><b>Superficie Totale</b> (estensione areale totale, al lordo delle strade) 98,49 ha</p> <p>Aree in trasformazione da PGT % / ha</p> <p>Superficie coperta / ha 30,07% / 29,6 ha</p> <p>Superficie coperta ERP/ ha % / ha</p> <p>Aree a verde / ha % / ha</p>	<p><b>Mezzi pubblici</b> Numero fermate metro (FNM, Passante) 0 Numero fermate mezzi di superficie 47 pari a 0,48 unità/ha</p> <p><b>Mobilità Ambiente</b> Piste ciclabili m/ab Superficie sosta veicoli</p>	<p>Numero di esercizi di vicinato 338 pari a 3,43 unità/ha</p> <p>Numero di esercizi commerciali media struttura di vendita 10 pari a 0,10 unità/ha</p> <p>Numero di esercizi commerciali grande struttura di vendita 0 unità</p> <p>Numero di pubblici esercizi 85 pari a 0,86 unità/ha</p> <p>Superficie di vendita di esercizi di vicinato per unità di superficie territoriale 166 mq/ha pari a 0,65 mq/ab</p> <p>Superficie di vendita per esercizi di media distribuzione per unità di superficie 51 mq/ha pari a 0,20 mq/ab</p> <p>Numero imprese (2007) 141 unità</p>	<p>Presenza servizi sovra NIL Università, Ospedali, Centri ricerca</p> <p>Presenza barriere fisiche (che rendono chiuso il NIL) -</p>

# trasformazioni in corso

Denominazione	St	superficie lorda di pavimento						
		totale	residenza	commercio	terziario	ricettivo	produttivo	funzioni compatibili
Conv   R.7.8   Cello/Paravia   PRRIP1	-	-	-	-	-	-	-	-
PRU 6 Q.re ERP San Siro	24393	22850	22500	150	-	-	-	200

stima della popolazione a fine insediamento																			
classi d'età											n° componenti								
0-2	3-5	6-10	11-13	14-16	17-18	19-24	25-34	35-44	45-54	55-64	65-74	75+	Tot	1	2	3	4	5+	Tot
-	-	-	-	-	-	-	-	-	-	-	-	-	-	-	-	-	-	-	-
-	-	-	-	-	-	-	-	-	-	-	-	-	-	-	-	-	-	-	-

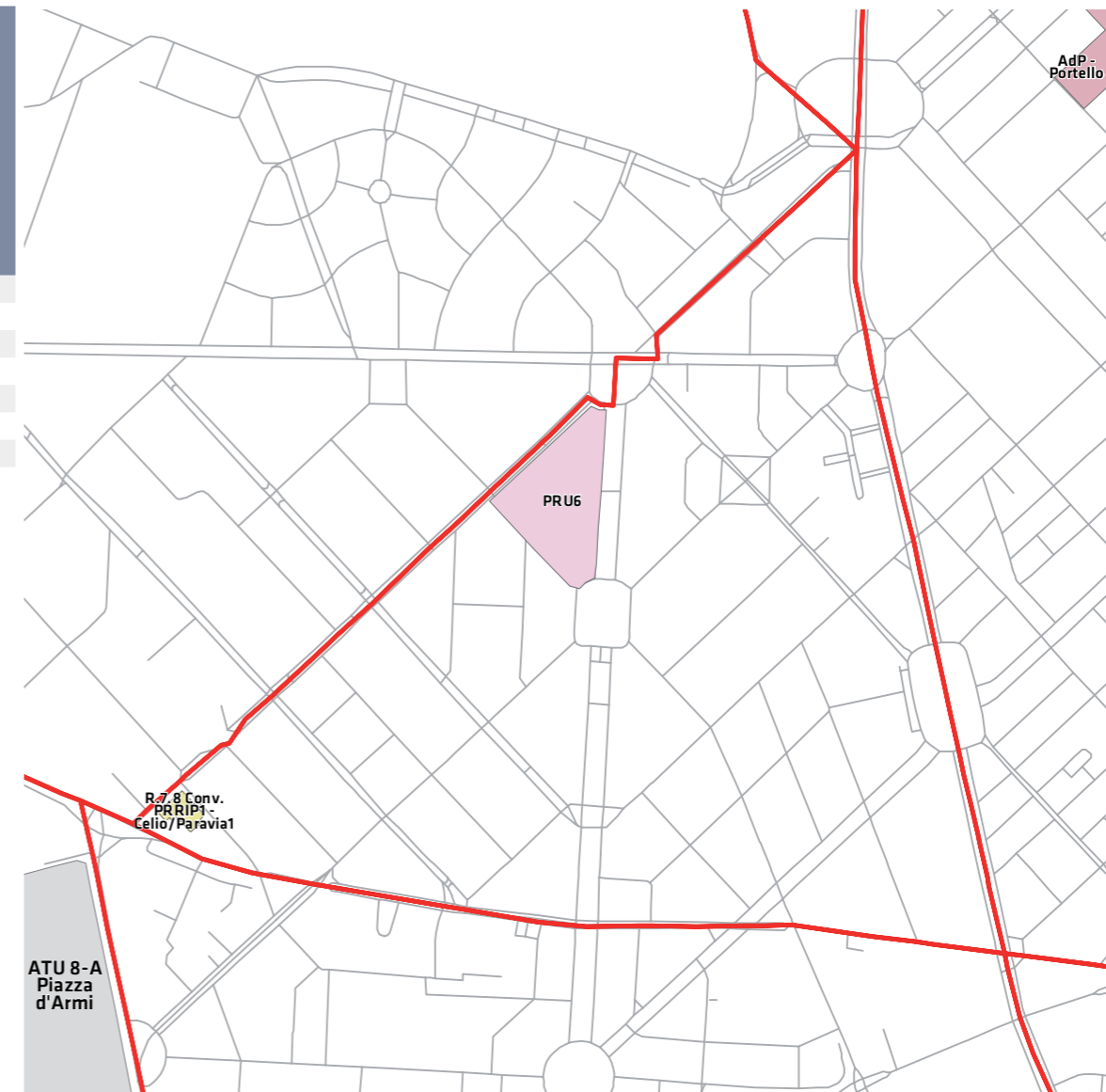


200 m  
1000 ft

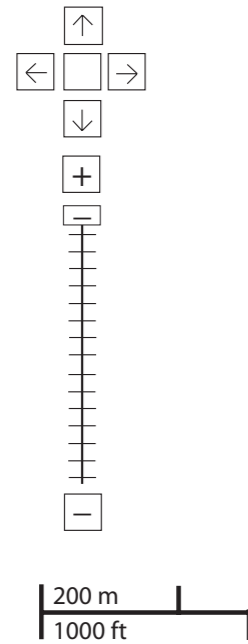
**Legenda**

- Rete stradale
- Perimetri NIL
- ATU
- Piano delle alienazioni
- Accordi di Programma
- Accordo Quadro
- Bando
- Convenzione
- Istanza
- Progetti viabilistici Expo
- PA
- PA Obbligatorie
- PCC in deroga
- PII e opere esterne
- PIR
- PRECU
- PRU
- Protocollo di Intesa
- VAR
- Zona C

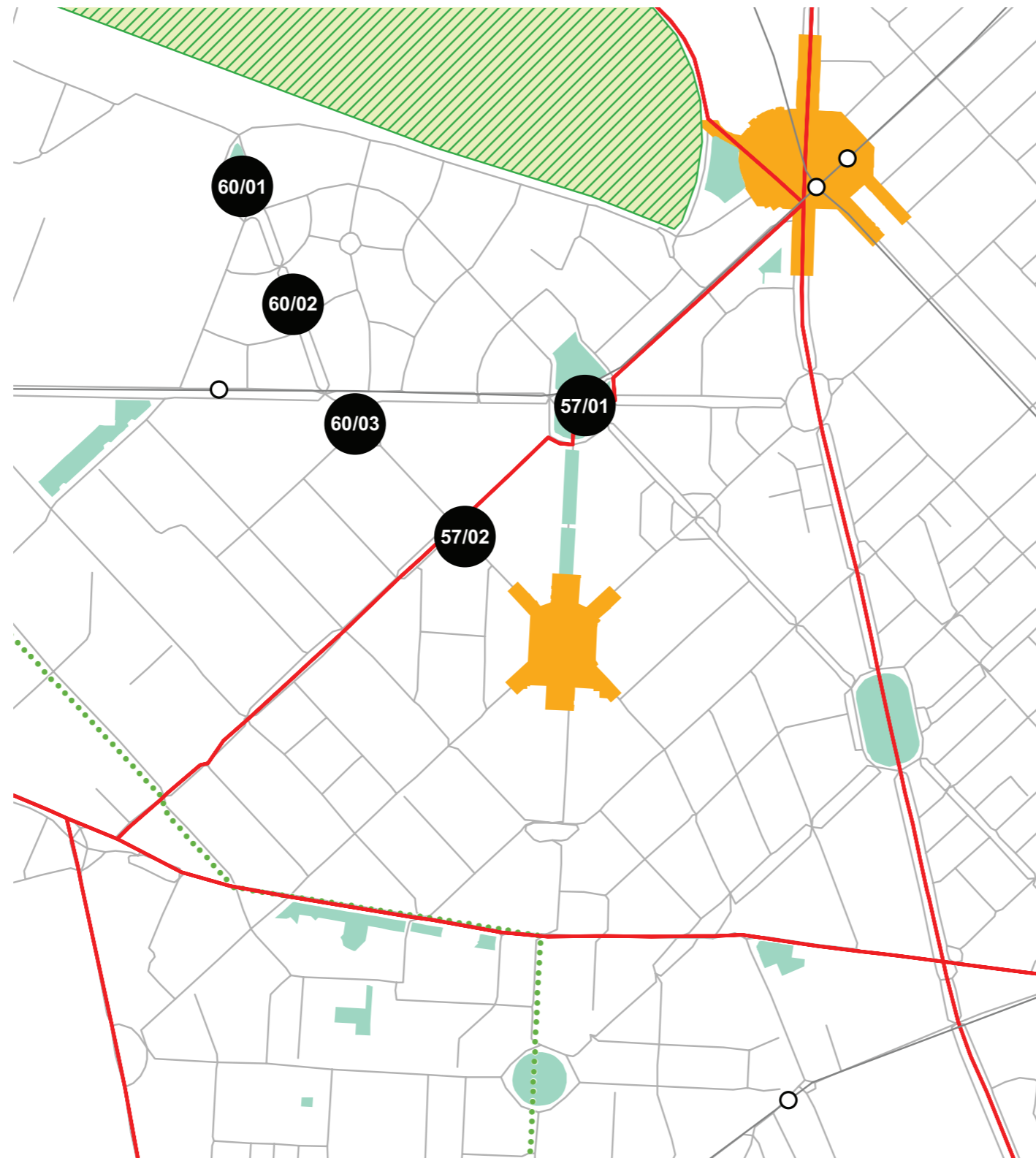
Nome	Standard totale (mq)	Cessione/asservimento aree	Cessione/asservimento parcheggi	Standard monetizzato (mq)	Standard qualitativo (tipologia)	Standard qualitativo (mq eq)	Opere aggiuntive	Urbanizzazione primaria/secondaria
PRU 6 Q.re ERP San Siro						307		



## progettazione locale



- Legenda**
- Rete stradale
  - Perimetri NIL
  - Raggi verdi
  - Verde esistente
  - ▨ Verde programmato
  - Parchi regionali
  - ▨ Aree pedonali
  - ▨ Piani di cintura urbana
  - Ambiti di trasformazione
  - Centralità locali
  - Rete trasporto pubblico esistente
  - - - Rete trasporto pubblico programmato
  - Fermate MM esistenti
  - Fermate MM programmate



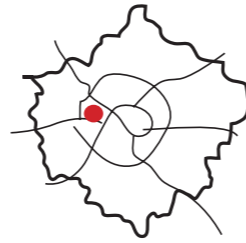
Creazione di un sistema di spazio pubblici attraverso la riqualificazione dell'asse piazza Esquilino / via Zamagna, in connessione via Palatino e piazzale dello Sport (S. Siro). Riorganizzazione di piazza Segesta a conclusione del sistema di spazi pubblici piazzale Selinunte / via Mar jonio, con interventi di pedonalità e di riqualificazione del verde.

### Interventi specifici

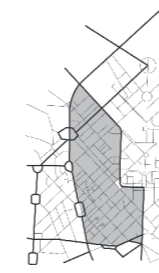
- 57/01 Piazzale Segesta  
Riqualificare e ampliare le superfici pedonali con aree di sosta e superfici verdi
- 57/02 Via Zamagna  
Riqualificare e ampliare le superfici pedonali con aree di sosta e superfici verdi



## analisi



localizzazione NIL



mappa del NIL

**Residenti:** **20.597**  
Variazione prevista al 2034: 21857 (+6,1%)

**Densità abitativa (ab/km2):** **15.567**  
Densità prevista al 2034: 16.520

### Struttura per età

**Bambini (0-5):** **985 (4,8%)**  
Variazione prevista al 2034: 1029 (+4,5%)

**Minorenni (0-17):** **3178 (15,4%)**  
Variazione prevista al 2034: 3073 (-3,3%)

**Giovani (18 - 34):** **3355 (16,3%)**  
Variazione prevista al 2034: 4255 (+26,8%)

**Anziani (65+):** **5125 (24,9%)**  
Variazione prevista al 2034: 5632 (+9,9%)

**"Grandi" anziani (85+):** **972 (4,7%)**  
Variazione prevista al 2034: 1029 (+5,9%)

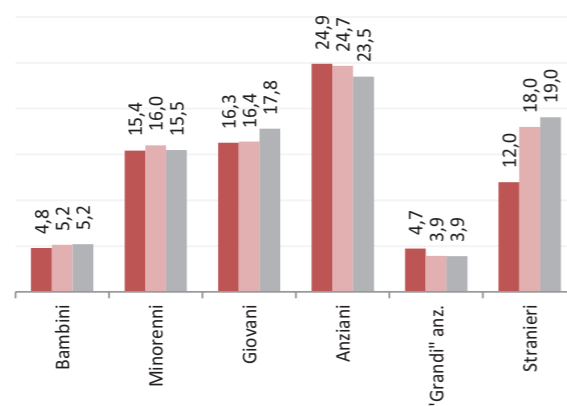
### Popolazione straniera

**Totale stranieri:** **2468 (12%)**

**Minorenni tra gli stranieri:** **394 (16%)**

**Cittadinanze prevalenti (% su totale stranieri)**

1° Filippine	407 (16,5%)
2° Francia	235 (9,5%)
3° Perù	192 (7,8%)



■ De Angeli - Monte Rosa ■ Zona 7 ■ Milano

### Dotazione di servizi

**Dotazione servizi:** **mq**  
Per abitante: mq/ab

**Dotazione minima:** **mq**  
Per abitante: mq/ab

**Dotazione min. Milano:** **mq**  
Per abitante: mq/ab

### Destinazione d'uso degli edifici

**Residenziale:** **75,6%**  
A Milano: 60,2%

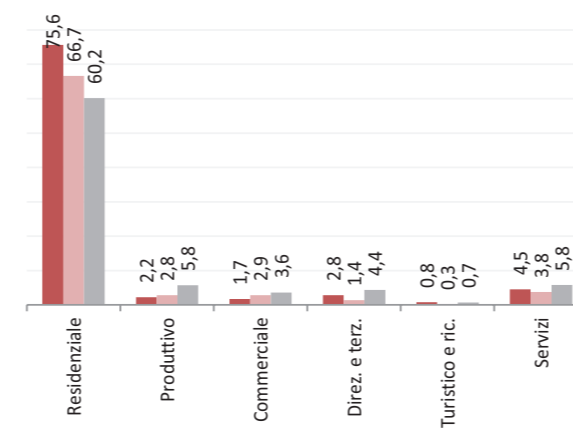
**Produttivo:** **2,2%**  
A Milano: 5,8%

**Commerciale:** **1,7%**  
A Milano: 3,6%

**Direzionale e terziario:** **2,8%**  
A Milano: 4,4%

**Turistico e ricettivo:** **0,8%**  
A Milano: 0,7%

**Servizi:** **4,5%**  
A Milano: 5,8%



■ De Angeli - Monte Rosa ■ Zona 7 ■ Milano

### Potenzialità

Eventi organizzati al centro sociale Cantiere e l'apertura di una struttura residenziale per anziani.

### Problemi

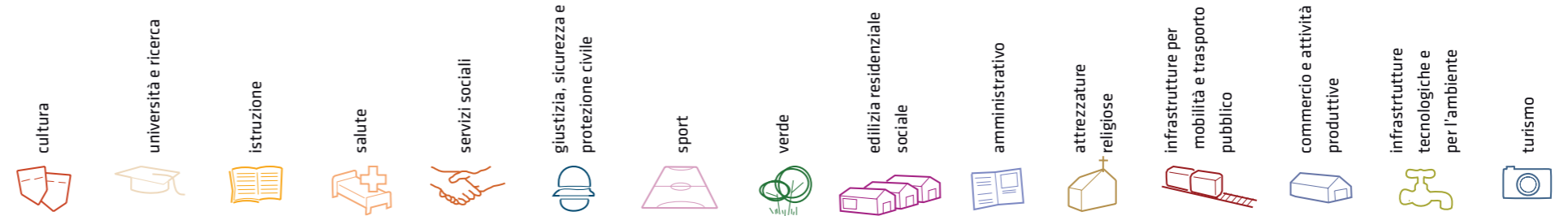
Problema riguardante la sicurezza e le infrastrutture.

Considerazioni derivanti dall'analisi dei media (carta stampata e web) e dagli incontri pubblici nel periodo che va da giugno 2007 a giugno 2008.

I dati sulla condizione demografica sono di fonte anagrafica (31/12/2015), i dati relativi agli edifici sono di fonte censuaria (2011 - versione provvisoria - i dati definitivi sono in corso di elaborazione)



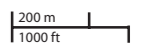
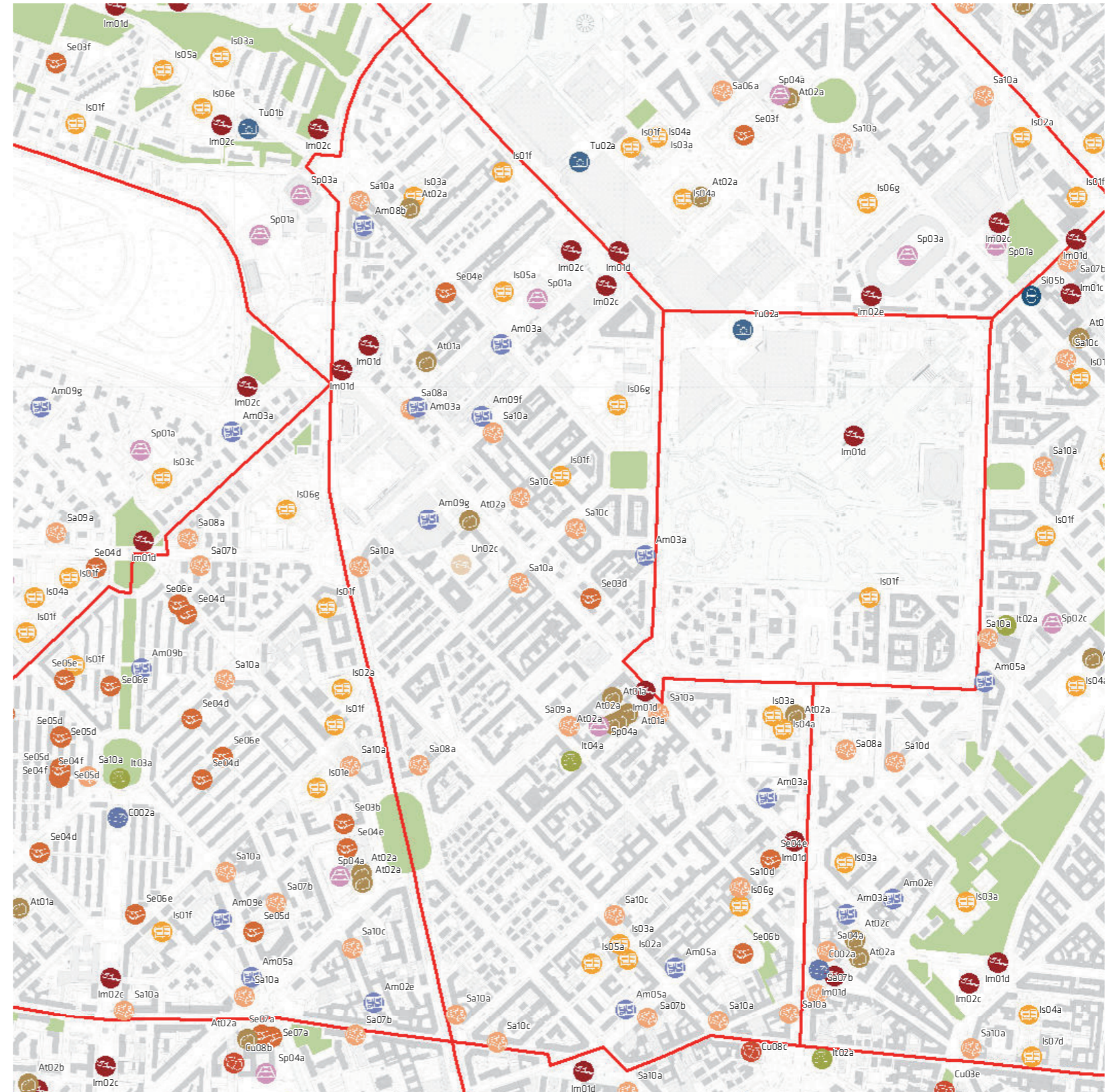
# servizi esistenti e programmati\*



## Mappatura

- Am01a Borsas
- Am02a Centro cucina e mensa
- Am02b Consigli di Zona
- Am02c Magazzini e depositi
- Am02d Sedi istituzionali comunali
- Am02e Uffici comunali
- Am03a Consolato
- Am05a Poste - Agenzie di base e uffici succursali
- Am06a Sedi istituzionali provinciali
- Am06b Uffici provinciali
- Am07a Sedi istituzionali regionali
- Am07b Uffici regionali
- Am08a Prefettura
- Am08b Uffici, provveditorati e agenzie statali
- Am09a Acqua potabile uffici
- Am09b Edilizia residenziale uffici
- Am09c Energia elettrica uffici
- Am09d Gas metano uffici
- Am09e Poste e telecomunicazioni uffici
- Am09f Previdenza e assistenza uffici
- Am09g Trasporti e mobilità uffici
- At01a Istituti, opere e fondazioni religiose
- At02a Chiese e santuari cattolici
- At02b Luoghi per il culto e centri di confessioni religiose
- At02c Oratori e opere parrocchiali
- At03a Uffici ecclesiastici
- Co02a Mercati rionali
- Co03b Mercato floricolo
- Co03c Mercato ittico
- Co03d Mercato ortofrutticolo
- Cu01a Associazioni culturali
- Cu02a Centri sociali e ricreativi
- Cu02b Sedi di associazioni socio-culturali e di categoria
- Cu03a Archivi
- Cu03b Biblioteche Centrali
- Cu03c Biblioteche di quartiere
- Cu03d Specialistiche e di conservazione
- Cu03e Centri di documentazione e altre biblioteche
- Cu04a Centri congressi e sale conferenze
- Cu06b Istituti Culturali e monumenti
- Cu06d Musei
- Cu06e Sedi espositive
- Cu07b Scuola di cinema
- Cu07c Scuola di danza
- Cu07d Scuola di musica
- Cu07e Scuola di teatro
- Cu08a Auditorium
- Cu08b Polifunzionale
- Cu08c Teatro
- Ed02b Residenza in locazione a canone convenzionato
- Ed02d Residenza pubblica
- Ed02e Residenza per studenti
- Gi01a Istituti penali
- Gi01b Istituti penali minorili
- Gi02a Tribunali
- Gi02c Uffici giudiziari
- Im01a Aeroporti
- Im01b Scali e depositi ferroviari
- Im01c Stazioni ferroviarie
- Im01d Stazioni MM
- Im02a Parcheggi pertinenziali
- Im02c Parcheggi pubblici esterni alla carreggiata
- Im02d Parcheggi pubblici d'interscambio
- Im02e Parcheggi pubblici per i grandi servizi pubblici
- It01a Depositi autobus, tram e metropolitana
- It01b Depositi e autorimesse (Gestione rifiuti)
- It02a Impianti e sezioni distaccate acqua potabile
- It03a Cabine e impianti gas metano
- It03b Cogeneratori gas metano
- It04a Cabine elettriche
- It04c Stazioni e sottostazioni elettriche
- It04d Unità e poli operativi distribuzione energia elettrica
- It05a Impianti di raccolta rifiuti
- It05c Smaltimento rifiuti
- It05d Impianti smaltimento e recupero rifiuti
- It06a Depuratori
- It06b Spigolatori
- Is01a Centro giochi
- Is01b Centro prima infanzia
- Is01e Micronido
- Is01f Nidi d'infanzia
- Is01g Nido aziendale
- Is01h Nido famiglia
- Is02a Scuole di formazione professionale
- Is03a Scuole per l'infanzia
- Is03b Scuole per l'infanzia speciali
- Is03c Scuole per l'infanzia straniere
- Is04a Scuole primarie
- Is04b Scuole primarie speciali
- Is04c Scuole primarie straniere
- Is05a Scuole secondarie inferiori
- Is05b Scuole secondarie inferiori speciali
- Is05c Scuole secondarie inferiori straniere
- Is06a Conservatorio
- Is06b Istituto d'Arte
- Is06c Istituto istruzione superiore
- Is06d Istituto magistrale
- Is06e Istituto professionale
- Is06f Istituto tecnico
- Is06g Liceo
- Is06h Perito
- Is07a Centri di Formazione
- Is07c Enti accreditati di formazione professionale
- Is07d Fondazione Scuole Civiche
- Is08a Tempo per le famiglie
- Sa01a Canile
- Sa02a Centri di psicologia del bambino
- Sa02c Centri ASL
- Sa02d Ufficio Relazione con il Pubblico e Direzioni ASL
- Sa02e Unità tutela dei minori
- Sa03a Cimiteri
- Sa04a Pronto soccorso e pronto intervento
- Sa05a Servizi di medicina di laboratorio
- Sa06a Struttura ospedaliera
- Sa07a Consultori Pediatrici
- Sa07b Strutture ambulatoriali
- Sa08a Strutture di ricovero e cura
- Sa09a Strutture psichiatriche
- Sa10a Farmacie
- Sa10b Medici di Medicina Generale
- Sa10c Pediatri libera scelta
- Sa10d Veterinari
- Se02a Centri aggregativi multifunzionali
- Se02b Centri aggregazione giovanili
- Se02c Centri socio ricreativi culturali per anziani
- Se03b Servizi Comunali di accesso per adulti
- Se03c Servizi Comunali specialistici per adulti
- Se03d Servizi di Assistenza Domiciliare per adulti
- Se03e Servizi Residenziali per adulti
- Se03f Servizi Territoriali per adulti
- Se04b Servizi Comunali di accesso per anziani
- Se04c Servizi Comunali specialistici per anziani
- Se04d Servizi di Assistenza Domiciliare per anziani
- Se04e Servizi Residenziali per anziani
- Se04f Servizi Territoriali per anziani
- Se05a Servizi Comunali di accesso per disabili
- Se05b Servizi Comunali specialistici per disabili
- Se05c Servizi di Assistenza Domiciliare per disabili
- Se05d Servizi Residenziali per disabili
- Se05e Servizi Territoriali per disabili
- Se06b Servizi Comunali di accesso per minori
- Se06c Servizi Comunali specialistici per minori
- Se06d Servizi di Assistenza Domiciliare per minori
- Se06e Servizi Residenziali per minori
- Se06f Servizi Territoriali per minori
- Si01a Carabinieri - Caserme e stazioni
- Si01b Carabinieri - Centro detentivo per la permanenza temporanea e assis
- Si01c Carabinieri - Comandi e uffici
- Si02a Forze Armate - Caserme e impianti
- Si02b Forze Armate - Comandi
- Si02c Forze Armate - Scuola militare
- Si03a Guardia di Finanza - Comandi interregionali e regionali
- Si03b Guardia di Finanza - Gruppi e Compagnie
- Si03c Guardia di Finanza - Nuclei regionali e provinciali polizia tributaria
- Si03d Guardia di Finanza - Nuclei speciali
- Si04a Polizia di Stato - Caserme e commissariati
- Si04b Polizia di Stato - Comandi e Posti di P.S.
- Si04c Polizia di Stato - Scuola P.S.
- Si04d Polizia Ferroviaria
- Si04e Polizia frontiera
- Si04f Polizia stradale
- Si04g Questura
- Si05a Polizia Locale - Autoparco e depositi giudiziari
- Si05b Polizia Locale - Comandi e presidi
- Si05c Polizia Locale - Nuclei
- Si05d Polizia Locale - Scuola polizia municipale
- Si05e Polizia Locale - Sezioni
- Si07a Protezione Civile - Aree di esercitazione
- Si07b Protezione Civile - Sedi
- Si08a Vigili del Fuoco - Caserma e uffici
- Sp01a Centri polivalenti
- Sp02b Centri balneari
- Sp02c Centri sportivi
- Sp03a Piscine
- Sp03c Grande impianto
- Sp04a Stadio pubblico o regolato da atto d'asservimento
- Tu01a Strutture sportive oratoriali
- Tu01b Campeggi
- Tu02a Ostelli
- Tu02b Fiera e spazi espositivi
- Un01a Centri ricerca/laboratori di ricerca
- Un02a Accademie e Istituti superiori di studi
- Un02b Incubatori d'impresa
- Un02c Sedi e poli universitari
- Un02d Servizi per studenti
- Ve01a Giardino di quartiere
- Ve01b Giardino pubblico
- Ve01c Parco estensivo
- Ve01d Parco storico
- Ve01e Parco urbano






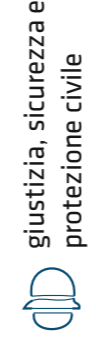
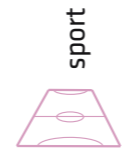

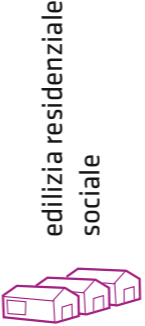
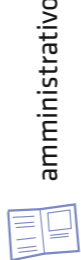



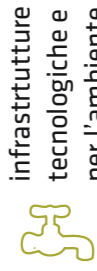

- Is06g Liceo
- Is06h Perito
- Is07a Centri di Formazione
- Is07c Enti accreditati di formazione professionale
- Is07d Fondazione Scuole Civiche
- Is08a Tempo per le famiglie
- Sa01a Canile
- Sa02a Centri di psicologia del bambino
- Sa02c Centri ASL
- Sa02d Ufficio Relazione con il Pubblico e Direzioni ASL
- Sa02e Unità tutela dei minori
- Sa03a Cimiteri
- Sa04a Pronto soccorso e pronto intervento
- Sa05a Servizi di medicina di laboratorio
- Sa06a Struttura ospedaliera
- Sa07a Consultori Pediatrici
- Sa07b Strutture ambulatoriali
- Sa08a Strutture di ricovero e cura
- Sa09a Strutture psichiatriche
- Sa10a Farmacie
- Sa10b Medici di Medicina Generale
- Sa10c Pediatri libera scelta
- Sa10d Veterinari
- Se02a Centri aggregativi multifunzionali
- Se02b Centri aggregazione giovanili
- Se02c Centri socio ricreativi culturali per anziani
- Se03b Servizi Comunali di accesso per adulti
- Se03c Servizi Comunali specialistici per adulti
- Se03d Servizi di Assistenza Domiciliare per adulti
- Se03e Servizi Residenziali per adulti
- Se03f Servizi Territoriali per adulti
- Se04b Servizi Comunali di accesso per anziani
- Se04c Servizi Comunali specialistici per anziani
- Se04d Servizi di Assistenza Domiciliare per anziani
- Se04e Servizi Residenziali per anziani
- Se04f Servizi Territoriali per anziani
- Se05a Servizi Comunali di accesso per disabili
- Se05b Servizi Comunali specialistici per disabili
- Se05c Servizi di Assistenza Domiciliare per disabili
- Se05d Servizi Residenziali per disabili
- Se05e Servizi Territoriali per disabili
- Se06b Servizi Comunali di accesso per minori
- Se06c Servizi Comunali specialistici per minori
- Se06d Servizi di Assistenza Domiciliare per minori
- Se06e Servizi Residenziali per minori
- Se06f Servizi Territoriali per minori
- Si01a Carabinieri - Caserme e stazioni
- Si01b Carabinieri - Centro detentivo per la permanenza temporanea e assis
- Si01c Carabinieri - Comandi e uffici
- Si02a Forze Armate - Caserme e impianti
- Si02b Forze Armate - Comandi
- Si02c Forze Armate - Scuola militare
- Si03a Guardia di Finanza - Comandi interregionali e regionali
- Si03b Guardia di Finanza - Gruppi e Compagnie
- Si03c Guardia di Finanza - Nuclei regionali e provinciali polizia tributaria
- Si03d Guardia di Finanza - Nuclei speciali
- Si04a Polizia di Stato - Caserme e commissariati
- Si04b Polizia di Stato - Comandi e Posti di P.S.
- Si04c Polizia di Stato - Scuola P.S.
- Si04d Polizia Ferroviaria
- Si04e Polizia frontiera
- Si04f Polizia stradale
- Si04g Questura
- Si05a Polizia Locale - Autoparco e depositi giudiziari
- Si05b Polizia Locale - Comandi e presidi
- Si05c Polizia Locale - Nuclei
- Si05d Polizia Locale - Scuola polizia municipale
- Si05e Polizia Locale - Sezioni
- Si07a Protezione Civile - Aree di esercitazione
- Si07b Protezione Civile - Sedi
- Si08a Vigili del Fuoco - Caserma e uffici
- Sp01a Centri polivalenti
- Sp02b Centri balneari
- Sp02c Centri sportivi
- Sp03a Piscine
- Sp03c Grande impianto
- Sp04a Stadio pubblico o regolato da atto d'asservimento
- Tu01a Strutture sportive oratoriali
- Tu01b Campeggi
- Tu02a Ostelli
- Tu02b Fiera e spazi espositivi
- Un01a Centri ricerca/laboratori di ricerca
- Un02a Accademie e Istituti superiori di studi
- Un02b Incubatori d'impresa
- Un02c Sedi e poli universitari
- Un02d Servizi per studenti
- Ve01a Giardino di quartiere
- Ve01b Giardino pubblico
- Ve01c Parco estensivo
- Ve01d Parco storico
- Ve01e Parco urbano

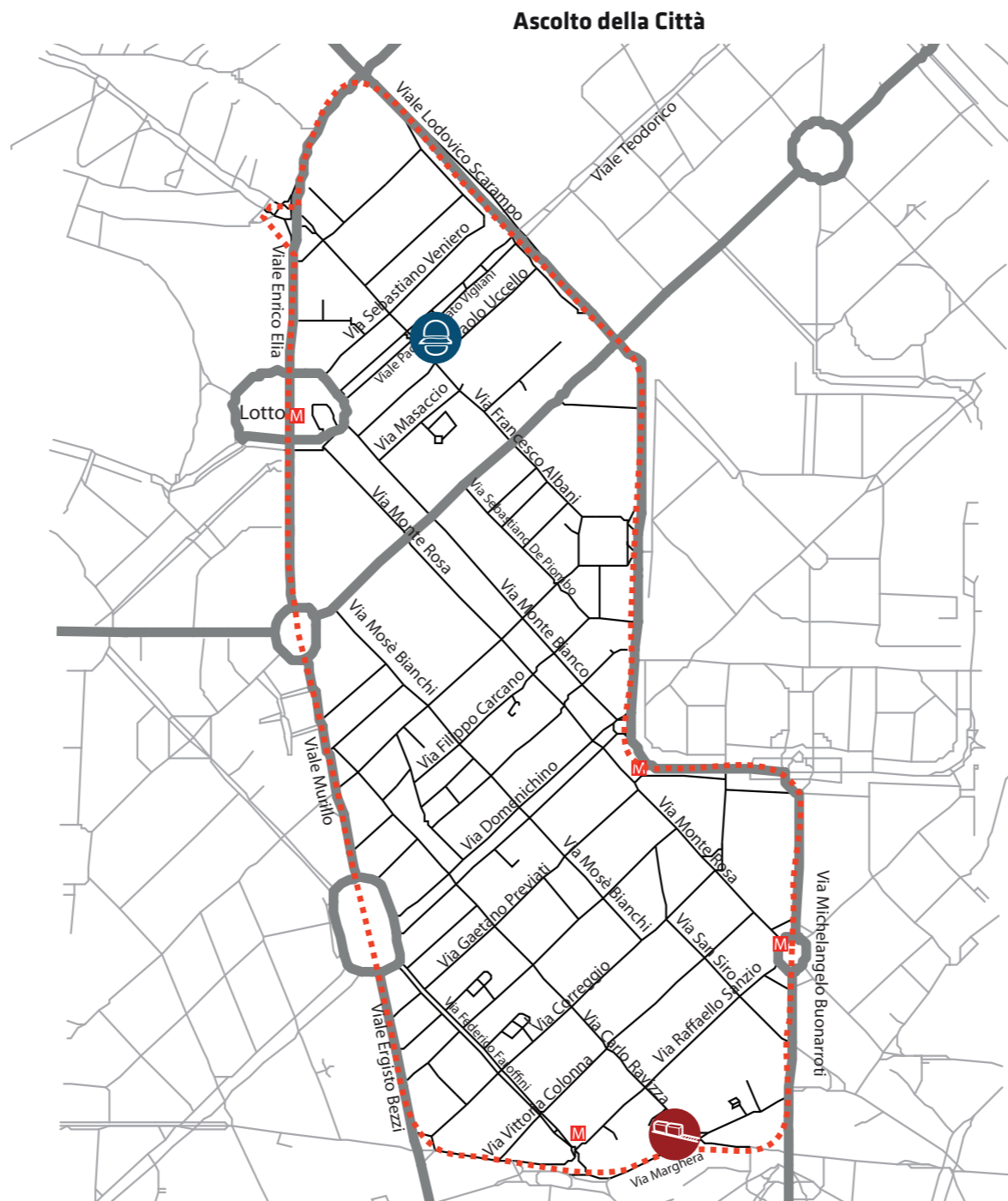
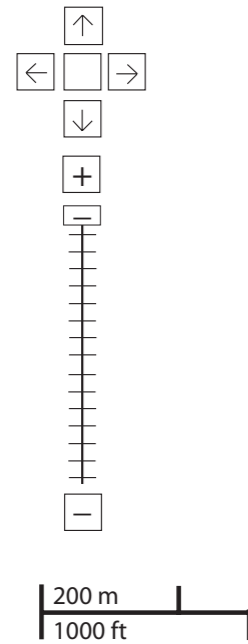


\*Servizi programmati dal Piano Triennale delle Opere Pubbliche (PTOOPP)



problemi

- cultura  

- università e ricerca  

- istruzione  

- salute  

- servizi sociali  

- giustizia, sicurezza e protezione civile  

- sport  

- verde  

- edilizia residenziale sociale  

- amministrativo  

- attrezzature religiose  

- infrastrutture per mobilità e trasporto pubblico  

- commercio e attività produttive  

- infrastrutture tecnologiche e per l'ambiente  

- turismo  







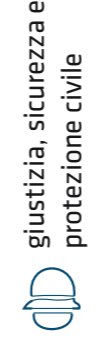
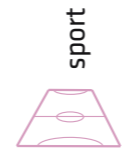

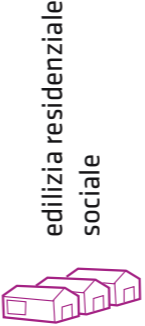
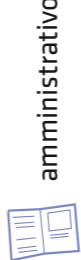



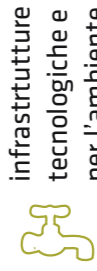



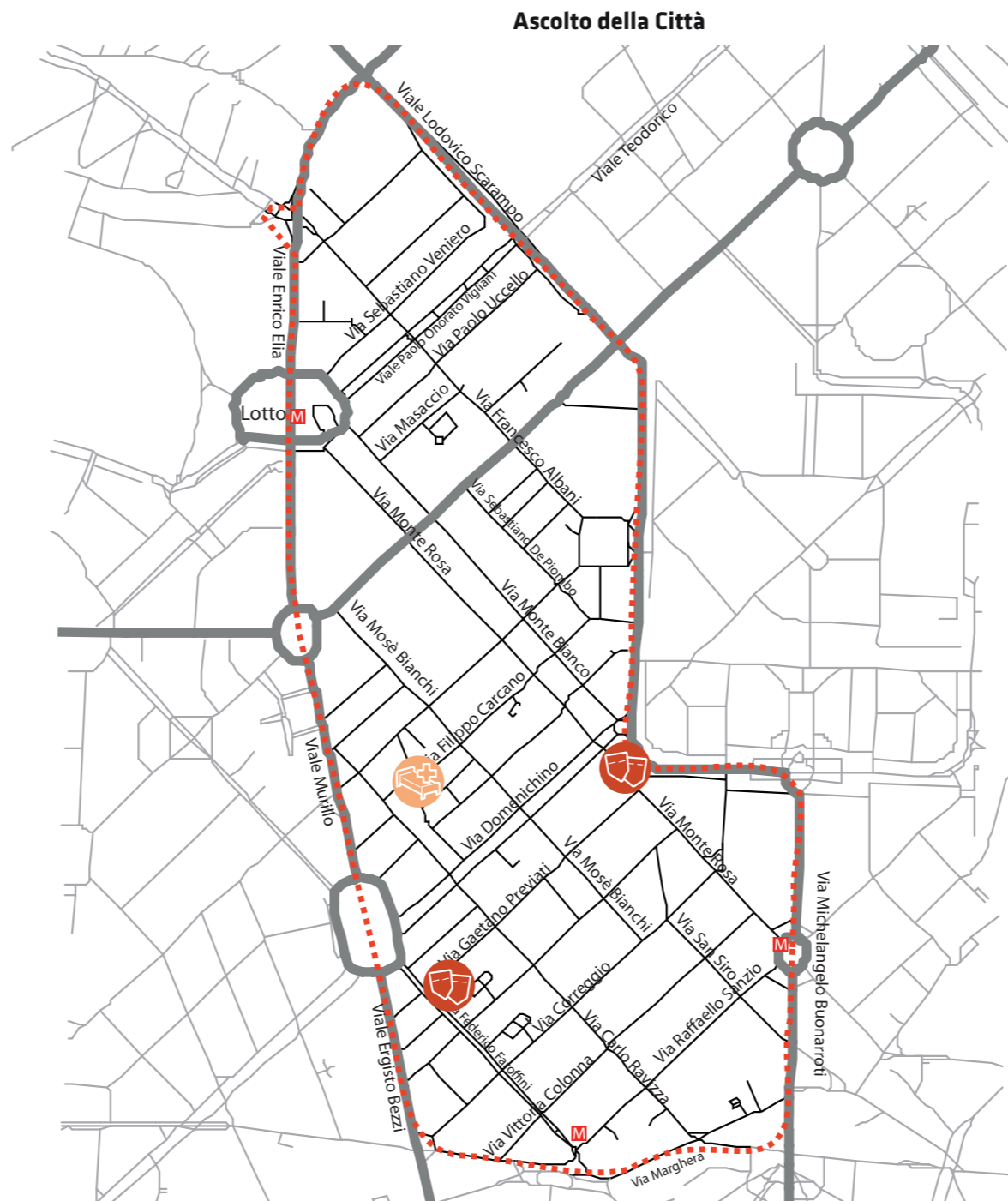
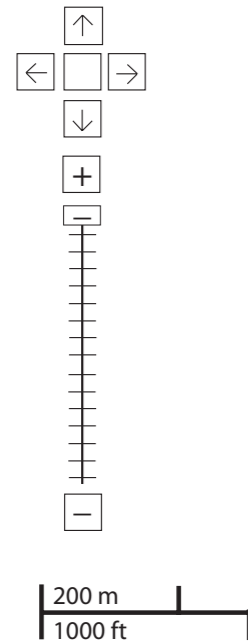
PROBLEMI	potenzialità
----------	--------------



Considerazioni derivanti dall'analisi dei media (carta stampata e web) e dagli incontri pubblici nel periodo che va da giugno 2007 a giugno 2008.

potenzialità

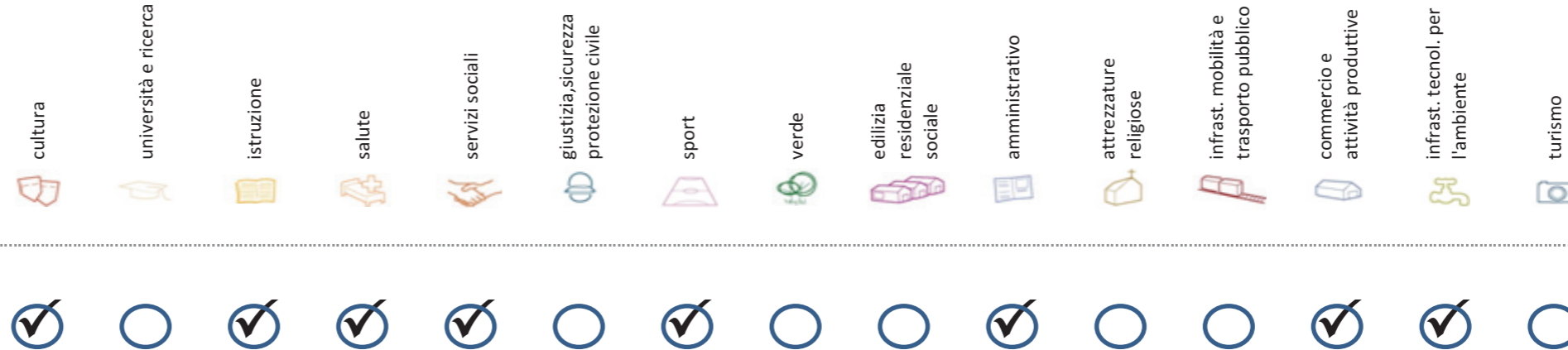
- cultura  

- università e ricerca  

- istruzione  

- salute  

- servizi sociali  

- giustizia, sicurezza e protezione civile  

- sport  

- verde  

- edilizia residenziale sociale  

- amministrativo  

- attrezzature religiose  

- infrastrutture per mobilità e trasporto pubblico  

- commercio e attività produttive  

- infrastrutture tecnologiche e per l'ambiente  

- turismo  




problemi    **POTENZIALITA'**

Considerazioni derivanti dall'analisi dei media (carta stampata e web) e dagli incontri pubblici nel periodo che va da giugno 2007 a giugno 2008.

## Soddisfazione del bisogno di servizi



Servizi di natura territoriale per cui è possibile misurare il livello di soddisfazione del bisogno in rapporto ai bacini di utenza potenziale

Esprime la quota di popolazione residente nel NIL che, essendo potenzialmente target del servizio, **rischia di non essere servita sulla base dell'offerta presente.**

Ha la funzione di ponderare il bisogno potenzialmente insoddisfatto rilevato "entro il NIL" **rispetto al complessivo bisogno del servizio espresso a livello cittadino.**

Indice sintetico che quantifica il **livello di criticità potenziale del NIL** per il servizio sulla base delle due precedenti misure. La scala va da **0 (bisogno soddisfatto)** a **5 (segnale d'attenzione)**.

Per la metodologia completa si veda il documento **"Il Piano dei Servizi del Comune di Milano – Metodologia e analisi del bisogno di servizi"**

Categoria	Tipologia di servizio	% di bisogno non soddisfatto entro il NIL	% di bisogno non soddisfatto del NIL rispetto al bisogno cittadino	Livello di criticità da 0 a 5
Cultura	Biblioteche di quartiere	26,5%	1,3%	1
	Nidi d'infanzia	25,7%	1,6%	3
Istruzione	Scuole per l'infanzia	67,8%	1,7%	3
	Scuole primarie	20,1%	1,9%	1
	Scuole sec. di I grado	0,0%	0,0%	0
Salute	Consultori pediatrici	34,2%	0,8%	1
	Strutture ambulatoriali	3,3%	0,2%	1
	Farmacie	1,7%	0,8%	1
Commercio e att. produttive	Medici di med. generale	0,0%	0,0%	0
	Pediatrati di libera scelta	43,0%	1,5%	1
	Mercati rionali coperti	33,1%	0,9%	1

Categoria	Tipologia di servizio	% di bisogno non soddisfatto entro il NIL	% di bisogno non soddisfatto del NIL rispetto al bisogno cittadino	Livello di criticità da 0 a 5
Servizi sociali	CAM	100,0%	4,0%	4
	CAG	100,0%	3,3%	4
Sport	CSRCA	24,0%	1,0%	1
	Centri sportivi Calcio	37,5%	1,3%	1
	Centri sportivi	23,2%	1,2%	1
	Palestre	33,0%	1,1%	1
Amministrativo	Piscine coperte	13,5%	2,0%	1
	Strut. sport. oratoriali	10,2%	1,3%	1
	Sedi di Milano semplice	100,0%	1,7%	3
Infrast. tecnol. per l'ambiente	Uffici postali	49,0%	2,8%	2
	Riciclerie	8,2%	0,4%	1

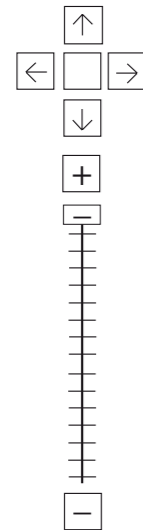
## indicatori territoriali

Analisi delle superfici	Analisi mobilità	Analisi esercizi di vicinato	Caratteristiche NIL
<p><b>Superficie Totale</b> (estensione areale totale, al lordo delle strade) 132,3 ha</p> <p>Aree in trasformazione da PGT -</p> <p>Superficie coperta / ha 31,5 % / 41,7 ha</p> <p>Superficie coperta ERP/ ha -</p> <p>Aree a verde / ha -</p>	<p><b>Mezzi pubblici</b> Numero fermate metro (FNM, Passante) 2 Numero fermate mezzi di superficie 49 pari a 0,4 unità/ha</p> <p><b>Mobilità Ambiente</b> Piste ciclabili - Superficie sosta veicoli -</p>	<p>Numero di esercizi di vicinato 363 pari a 2,7 unità/ha</p> <p>Numero di esercizi commerciali media struttura di vendita 12 pari a 0,1 unità/ha</p> <p>Numero di esercizi commerciali grande struttura di vendita 1,0 unità</p> <p>Numero di pubblici esercizi 150 pari a 1,1 unità/ha</p> <p>Superficie di vendita di esercizi di vicinato per unità di superficie territoriale 130 mq/ha pari a 0,8 mq/ab</p> <p>Superficie di vendita per esercizi di media distribuzione per unità di superficie 58 mq/ha pari a 0,4 mq/ab</p> <p>Numero imprese (2007) 159 unità</p>	<p>Presenza servizi sovra NIL Università, Ospedali, Centri ricerca</p> <p>Presenza barriere fisiche (che rendono chiuso il NIL) -</p>

# trasformazioni in corso

Denominazione	St	superficie lorda di pavimento						funzioni compatibili
		totale	residenza	commercio	terziario	ricettivo	produttivo	
Accordo di Programma Portello	266183	151725	75863	19600	48199	-	5100	2963

stima della popolazione a fine insediamento														n° componenti					
classi d'età														n° componenti					
0-2	3-5	6-10	11-13	14-16	17-18	19-24	25-34	35-44	45-54	55-64	65-74	75+	Tot	1	2	3	4	5+	Tot
103	90	125	66	53	31	98	355	450	247	164	103	51	1973	189	202	192	154	37	775

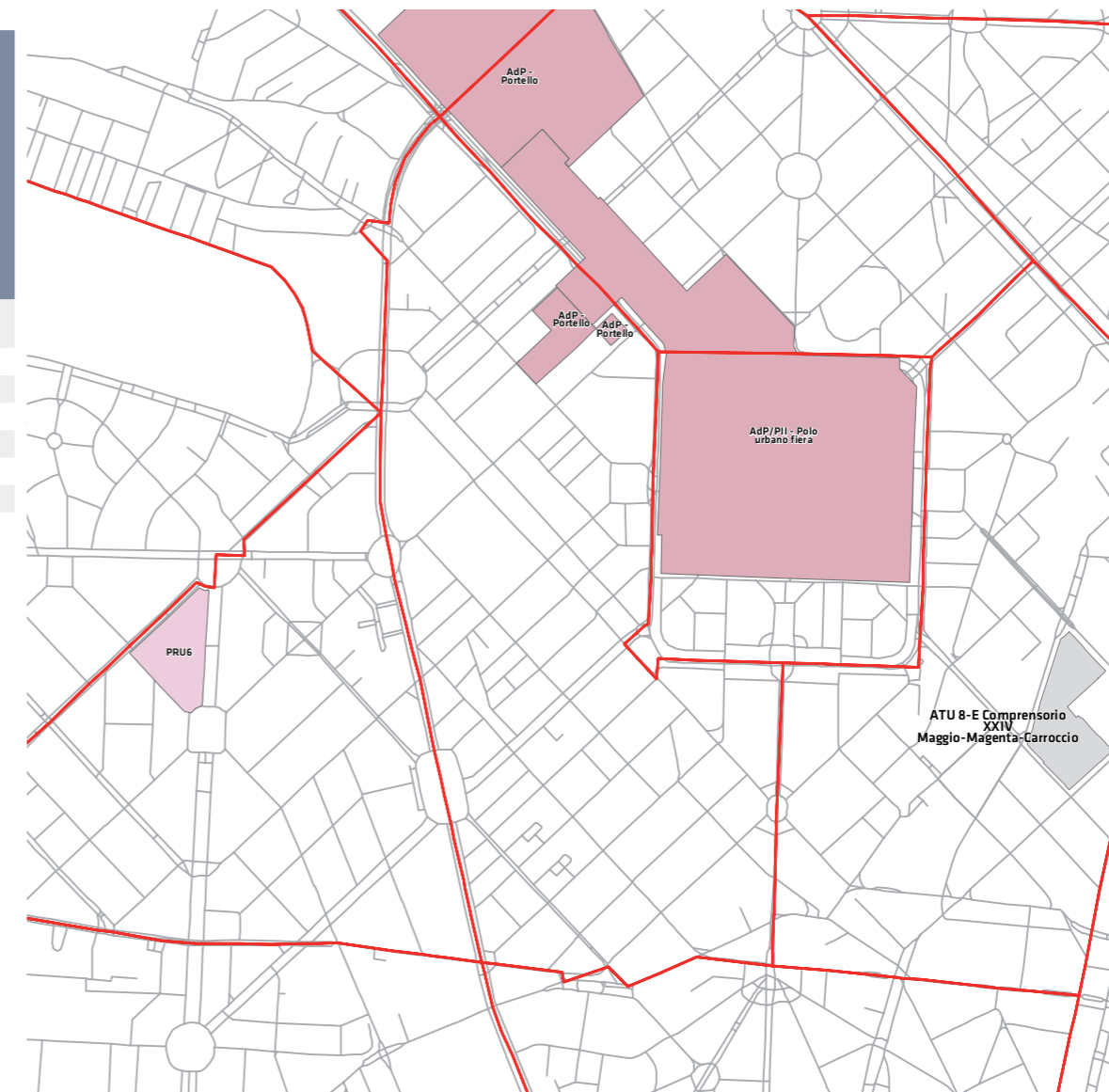


200 m  
1000 ft

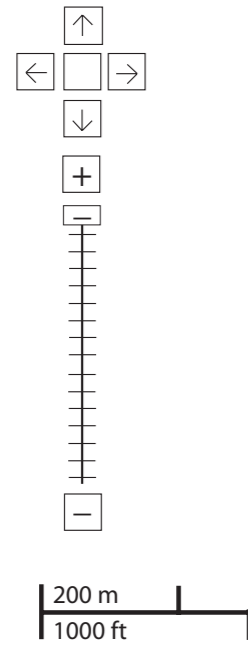
**Legenda**

- Rete stradale
- Perimetri NIL
- ATU
- Piano delle alienazioni
- Accordi di Programma
- Accordo Quadro
- Bando
- Convenzione
- Istanza
- Progetti viabilistici Expo
- PA
- PA Obbligatorie
- PCC in deroga
- PII e opere esterne
- PIR
- PRECU
- PRU
- Protocollo di Intesa
- VAR
- Zona C

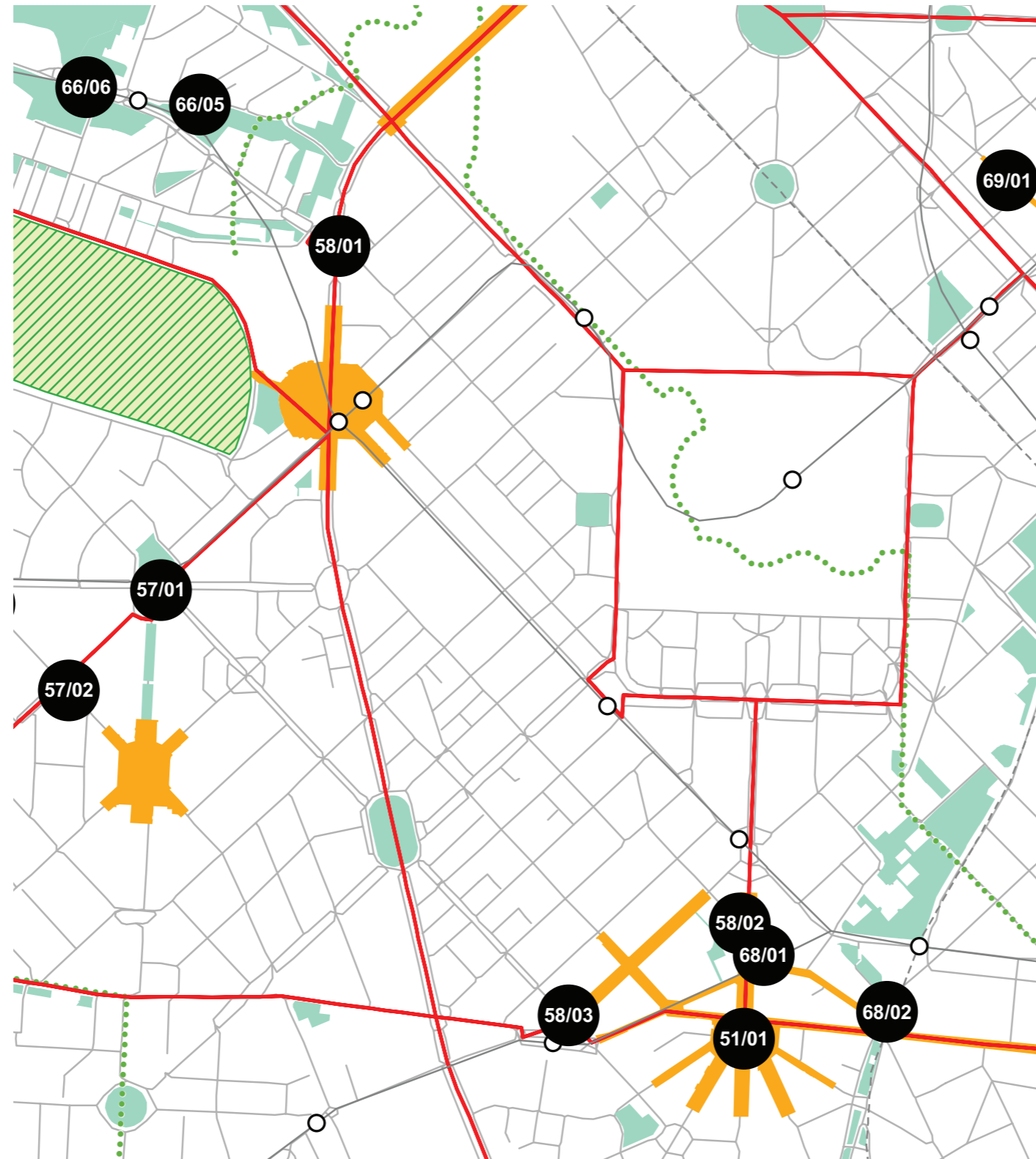
Nome	Standard totale (mq)	Cessione/asservimento aree	Cessione/asservimento parcheggi	Standard monetizzato (mq)	Standard qualitativo (tipologia)	Standard qualitativo (mq eq.)	Opere aggiuntive	Urbanizzazione primaria/secondaria
Accordo di Programma Portello	200845	42139						



## progettazione locale



- Legenda**
- Rete stradale
  - Perimetri NIL
  - ... Raggi verdi
  - Verde esistente
  - Verde programmato
  - Parchi regionali
  - Aree pedonali
  - Piani di cintura urbana
  - Ambiti di trasformazione
  - Centralità locali
  - Rete trasporto pubblico esistente
  - - - Rete trasporto pubblico programmato
  - Fermate MM esistenti
  - Fermate MM programmate



Riqualificazione di Piazza de Angeli e dell'asse Marghera/ Parmigianino aumentando le superfici pedonali e razionalizzando i posteggi.

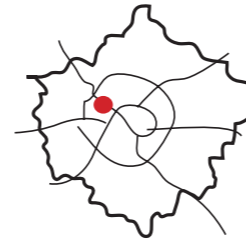
### Interventi specifici

- 58/01 Piazza Stuparich  
Riqualificare e ampliare le superfici pedonali con aree di sosta e superfici verdi
- 58/02 Via Buonarroti  
Riqualificare e ampliare le superfici pedonali per incentivare il commercio al dettaglio
- 58/03 Piazza De Angeli  
Riqualificare e ampliare le superfici pedonali per incentivare il commercio al dettaglio

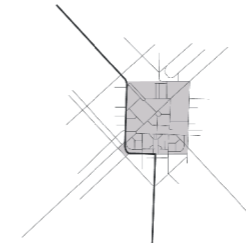




## analisi



localizzazione NIL



mappa del NIL

**Residenti:** **1.767**  
*Variazione prevista al 2034:* -

**Densità abitativa (ab/km2):** **3.442**  
*Densità prevista al 2034:* -

### Struttura per età

**Bambini (0-5):** **98 (5,5%)**  
*Variazione prevista al 2034:* -

**Minorenni (0-17):** **350 (19,8%)**  
*Variazione prevista al 2034:* -

**Giovani (18 - 34):** **264 (14,9%)**  
*Variazione prevista al 2034:* -

**Anziani (65+):** **356 (20,1%)**  
*Variazione prevista al 2034:* -

**"Grandi" anziani (85+):** **56 (3,2%)**  
*Variazione prevista al 2034:* -

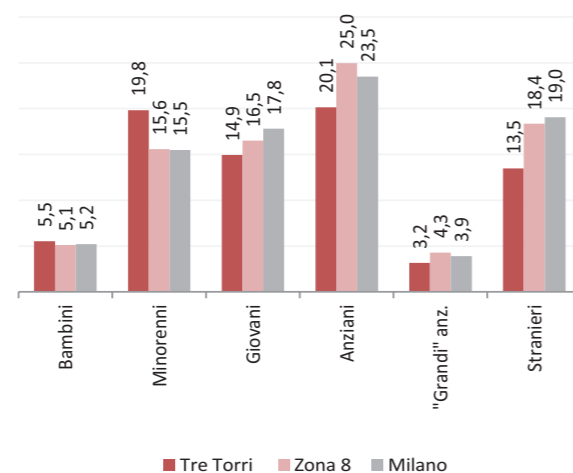
### Popolazione straniera

**Totale stranieri:** **238 (13,5%)**

**Minorenni tra gli stranieri:** **52 (21,8%)**

**Cittadinanze prevalenti (% su totale stranieri)**

1° Francia	47 (19,7%)
2° Filippine	28 (11,8%)
3° Spagna	16 (6,7%)



### Dotazione di servizi

**Dotazione servizi:** **mq**  
*Per abitante:* mq/ab

**Dotazione minima:** **mq**  
*Per abitante:* mq/ab

**Dotazione min. Milano:** **mq**  
*Per abitante:* mq/ab

### Destinazione d'uso degli edifici

**Residenziale:** **89,1%**  
*A Milano:* 60,2%

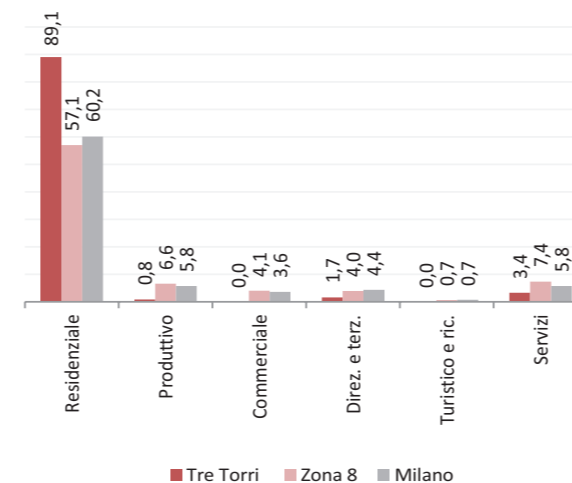
**Produttivo:** **0,8%**  
*A Milano:* 5,8%

**Commerciale:** **0,0%**  
*A Milano:* 3,6%

**Direzionale e terziario:** **1,7%**  
*A Milano:* 4,4%

**Turistico e ricettivo:** **0,0%**  
*A Milano:* 0,7%

**Servizi:** **3,4%**  
*A Milano:* 5,8%



### Potenzialità

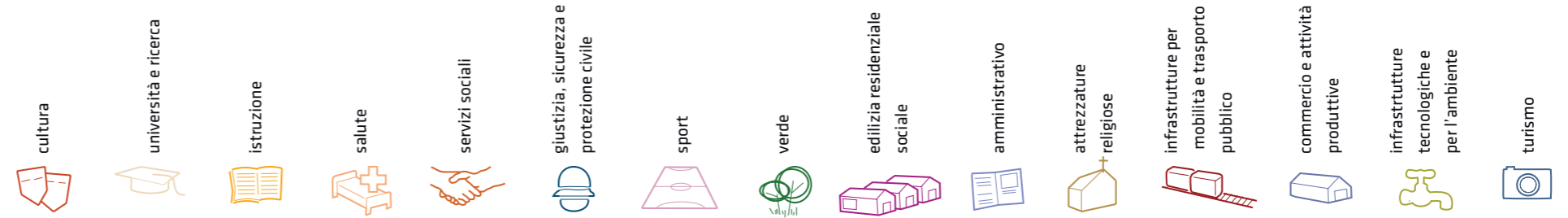
Progetto City-life.

### Problemi

Conflitti legati al nuovo progetto di City-Life, in merito alla quota di verde prevista ritenuta troppo bassa.

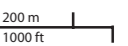
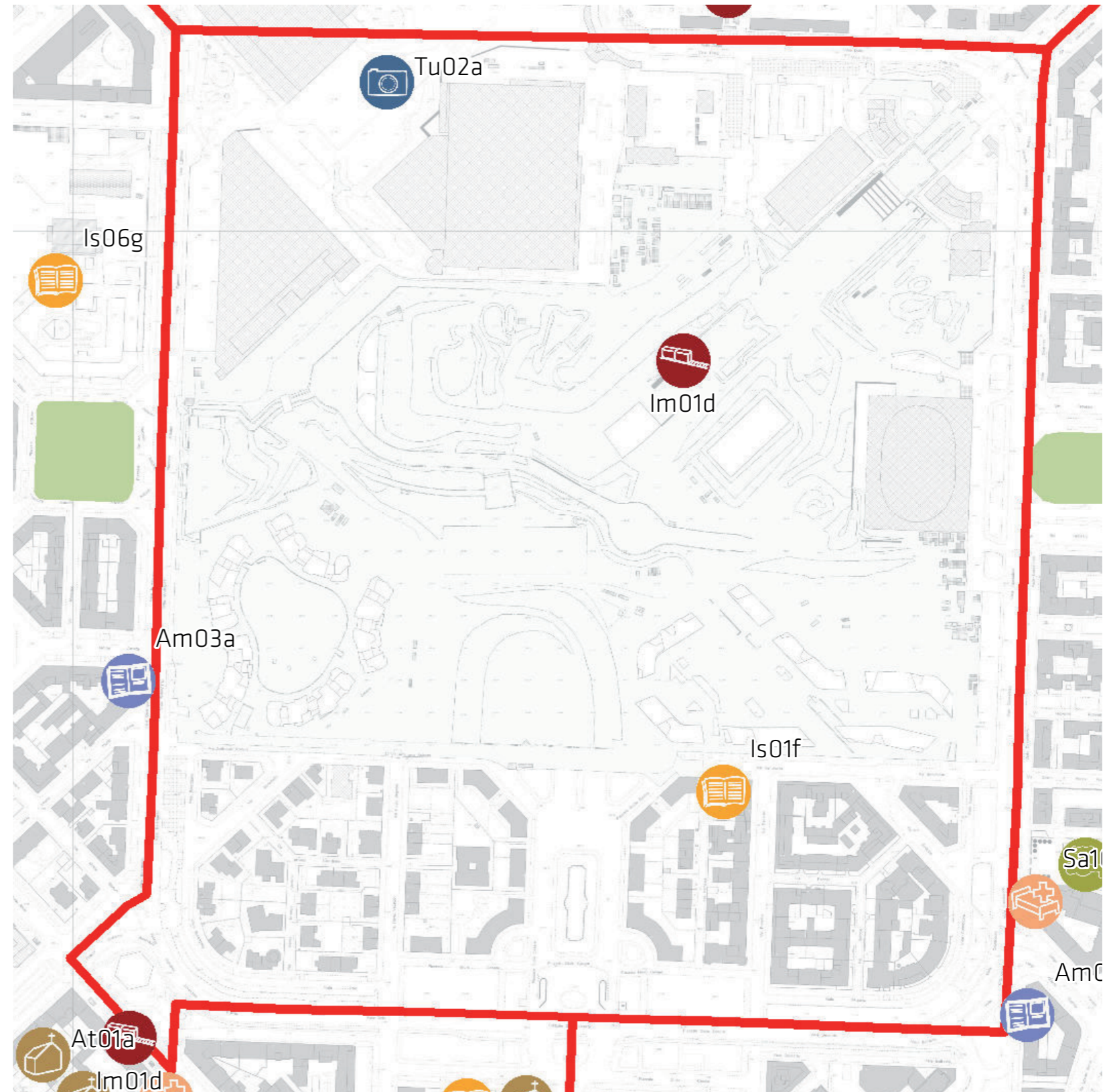
Considerazioni derivanti dall'analisi dei media (carta stampata e web) e dagli incontri pubblici nel periodo che va da giugno 2007 a giugno 2008.

# servizi esistenti e programmati\*




## Mappatura

- Am01a Borsari
- Am02a Centro cucina e mensa
- Am02b Consigli di Zona
- Am02c Magazzini e depositi
- Am02d Sedi istituzionali comunali
- Am02e Uffici comunali
- Am03a Consolato
- Am05a Poste - Agenzie di base e uffici succursali
- Am06a Sedi istituzionali provinciali
- Am06b Uffici provinciali
- Am07a Sedi istituzionali regionali
- Am07b Uffici regionali
- Am08a Prefettura
- Am08b Uffici, provveditorati e agenzie statali
- Am09a Acqua potabile uffici
- Am09b Edilizia residenziale uffici
- Am09c Energia elettrica uffici
- Am09d Gas metano uffici
- Am09e Poste e telecomunicazioni uffici
- Am09f Previdenza e assistenza uffici
- Am09g Trasporti e mobilità uffici
- At01a Istituti, opere e fondazioni religiose
- At02a Chiese e santuari cattolici
- At02b Luoghi per il culto e centri di confessioni religiose
- At02c Oratori e opere parrocchiali
- At03a Uffici ecclesiastici
- Co02a Mercati rionali
- Co03b Mercato floricolo
- Co03c Mercato ittico
- Co03d Mercato ortofrutticolo
- Cu01a Associazioni culturali
- Cu02a Centri sociali e ricreativi
- Cu02b Sedi di associazioni socio-culturali e di categoria
- Cu03a Archivi
- Cu03b Biblioteche Centrali
- Cu03c Biblioteche di quartiere
- Cu03d Specialistiche e di conservazione
- Cu03e Centri di documentazione e altre biblioteche
- Cu04a Centri congressi e sale conferenze
- Cu06b Istituti Culturali e monumenti
- Cu06d Musei
- Cu06e Sedi espositive
- Cu07b Scuola di cinema
- Cu07c Scuola di danza
- Cu07d Scuola di musica
- Cu07e Scuola di teatro
- Cu08a Auditorium
- Cu08b Polifunzionale
- Cu08c Teatro
- Ed02b Residenza in locazione a canone convenzionato
- Ed02d Residenza pubblica
- Ed02e Residenza per studenti
- Gi01a Istituti penali
- Gi01b Istituti penali minorili
- Gi02a Tribunali
- Gi02c Uffici giudiziari
- Im01a Aeroporti
- Im01b Scali e depositi ferroviari
- Im01c Stazioni ferroviarie
- Im01d Stazioni MM
- Im02a Parcheggi pertinenziali
- Im02c Parcheggi pubblici esterni alla carreggiata
- Im02d Parcheggi pubblici d'interscambio
- Im02e Parcheggi pubblici per i grandi servizi pubblici
- It01a Depositi autobus, tram e metropolitana
- It01b Depositi e autorimesse (Gestione rifiuti)
- It02a Impianti e sezioni distaccate acqua potabile
- It03a Cabine e impianti gas metano
- It03b Cogeneratori gas metano
- It04a Cabine elettriche
- It04c Stazioni e sottostazioni elettriche
- It04d Unità e poli operativi distribuzione energia elettrica
- It05a Impianti di raccolta rifiuti
- It05c Smaltimento rifiuti
- It05d Impianti smaltimento e recupero rifiuti
- It06a Depuratori
- It06b Sgrigliatori
- Is01a Centro giochi
- Is01b Centro prima infanzia
- Is01c Micronido
- Is01d Nidi d'infanzia
- Is01g Nido aziendale
- Is01h Nido famiglia
- Is02a Scuole di formazione professionale
- Is03a Scuole per l'infanzia
- Is03b Scuole per l'infanzia speciali
- Is03c Scuole per l'infanzia straniere
- Is04a Scuole primarie
- Is04b Scuole primarie speciali
- Is04c Scuole primarie straniere
- Is05a Scuole secondarie inferiori
- Is05b Scuole secondarie inferiori speciali
- Is05c Scuole secondarie inferiori straniere
- Is06a Conservatorio
- Is06b Istituto d'Arte
- Is06c Istituto istruzione superiore
- Is06d Istituto magistrale
- Is06e Istituto professionale
- Is06f Istituto tecnico
- Is06g Liceo
- Is06h Perito
- Is07a Centri di Formazione
- Is07c Enti accreditati di formazione professionale
- Is07d Fondazione Scuole Civiche
- Is08a Tempo per le famiglie
- Sa01a Canile
- Sa02a Centri di psicologia del bambino
- Sa02c Centri ASL
- Sa02d Ufficio Relazione con il Pubblico e Direzioni ASL
- Sa02e Unità tutela dei minori
- Sa03a Cimiteri
- Sa04a Pronto soccorso e pronto intervento
- Sa05a Servizi di medicina di laboratorio
- Sa06a Struttura ospedaliera
- Sa07a Consultori Pediatrici
- Sa07b Strutture ambulatoriali
- Sa08a Strutture di ricovero e cura
- Sa09a Strutture psichiatriche
- Sa10a Farmacie
- Sa10b Medici di Medicina Generale
- Sa10c Pediatri libera scelta
- Sa10d Veterinari
- Se02a Centri aggregativi multifunzionali
- Se02b Centri aggregazione giovanili
- Se02c Centri socio ricreativi culturali per anziani
- Se03b Servizi Comunali di accesso per adulti
- Se03c Servizi Comunali specialistici per adulti
- Se03d Servizi di Assistenza Domiciliare per adulti
- Se03e Servizi Residenziali per adulti
- Se03f Servizi Territoriali per adulti
- Se04b Servizi Comunali di accesso per anziani
- Se04c Servizi Comunali specialistici per anziani
- Se04d Servizi di Assistenza Domiciliare per anziani
- Se04e Servizi Residenziali per anziani
- Se04f Servizi Territoriali per anziani
- Se05a Servizi Comunali di accesso per disabili
- Se05b Servizi Comunali specialistici per disabili
- Se05c Servizi di Assistenza Domiciliare per disabili
- Se05d Servizi Residenziali per disabili
- Se05e Servizi Territoriali per disabili
- Se06b Servizi Comunali di accesso per minori
- Se06c Servizi Comunali specialistici per minori
- Se06d Servizi di Assistenza Domiciliare per minori
- Se06e Servizi Residenziali per minori
- Se06f Servizi Territoriali per minori
- Si01a Carabinieri - Caserme e stazioni
- Si01b Carabinieri - Centro detentivo per la permanenza temporanea e assis
- Si01c Carabinieri - Comandi e uffici
- Si02a Forze Armate - Caserme e impianti
- Si02b Forze Armate - Comandi
- Si02c Forze Armate - Scuola militare
- Si03a Guardia di Finanza - Comandi interregionali e regionali
- Si03b Guardia di Finanza - Gruppi e Compagnie
- Si03c Guardia di Finanza - Nuclei regionali e provinciali polizia tributaria
- Si03d Guardia di Finanza - Nuclei speciali
- Si04a Polizia di Stato - Caserme e commissariati
- Si04b Polizia di Stato - Comandi e Posti di P.S.
- Si04c Polizia di Stato - Scuola P.S.
- Si04d Polizia Ferroviaria
- Si04e Polizia frontiera
- Si04f Polizia stradale
- Si04g Questura
- Si05a Polizia Locale - Autoparco e depositi giudiziari
- Si05b Polizia Locale - Comandi e presidi
- Si05c Polizia Locale - Nuclei
- Si05d Polizia Locale - Scuola polizia municipale
- Si05e Polizia Locale - Sezioni
- Si07a Protezione Civile - Aree di esercitazione
- Si07b Protezione Civile - Sedi
- Si08a Vigili del Fuoco - Caserma e uffici
- Sp01a Centri polivalenti
- Sp02b Centri balneari
- Sp02c Centri sportivi
- Sp02e Piscine
- Sp03a Grande impianto
- Sp03c Stadio pubblico o regolato da atto d'asservimento
- Sp04a Strutture sportive oratoriali
- Tu01a Campaggi
- Tu01b Ostelli
- Tu02a Fiera e spazi espositivi
- Un01a Centri ricerca/laboratori di ricerca
- Un02a Accademie e Istituti superiori di studi
- Un02b Incubatori d'impresa
- Un02c Sedi e poli universitari
- Un02d Servizi per studenti
- Ve01a Giardino di quartiere
- Ve01b Giardino pubblico
- Ve01c Parco estensivo
- Ve01d Parco storico
- Ve01e Parco urbano






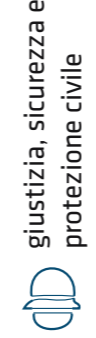











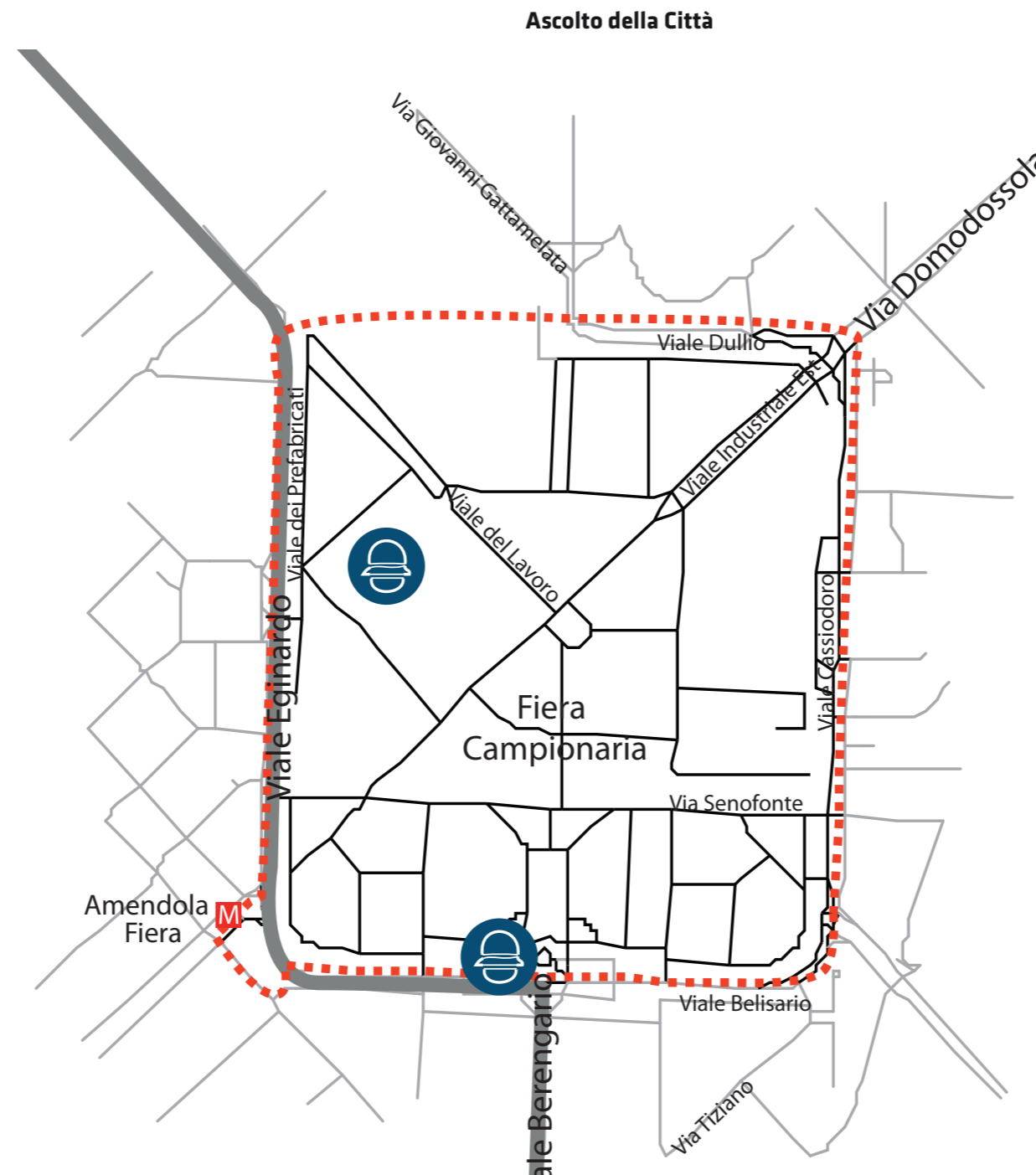
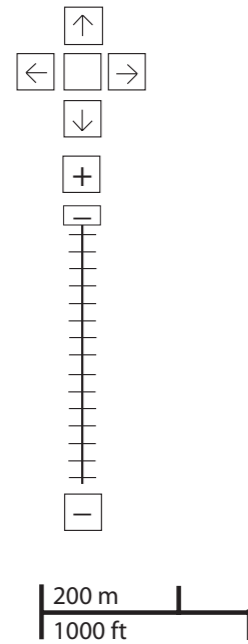
\*Servizi programmati dal Piano Triennale delle Opere Pubbliche (PTOOPP)



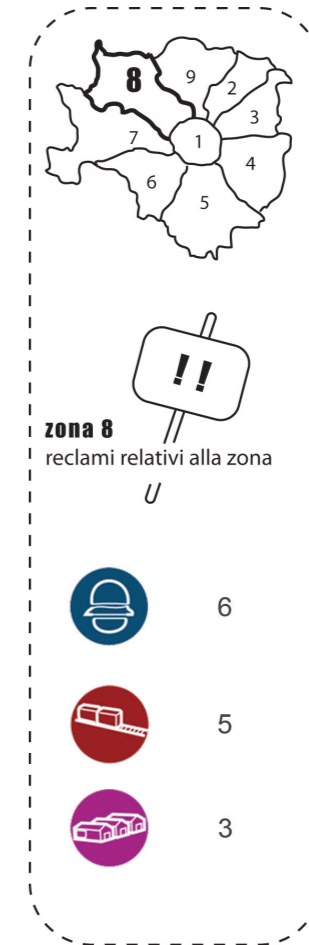
<b>TOT. (mq)</b>	0	0	0	124.004
di cui <b>SERVIZI INDISPENSABILI (mq)</b>	-	0	-	-
<i>Offerta complessiva servizi</i>				
	 Cu04a	 Is01f	 Im01d  Im02a (sotteraneo)	 Tu02a

**problemi**

- cultura  

- università e ricerca  

- istruzione  

- salute  

- servizi sociali  

- giustizia, sicurezza e protezione civile  

- sport  

- verde  

- edilizia residenziale sociale  

- amministrativo  

- attrezzature religiose  

- infrastrutture per mobilità e trasporto pubblico  

- commercio e attività produttive  

- infrastrutture tecnologiche e per l'ambiente  

- turismo  



















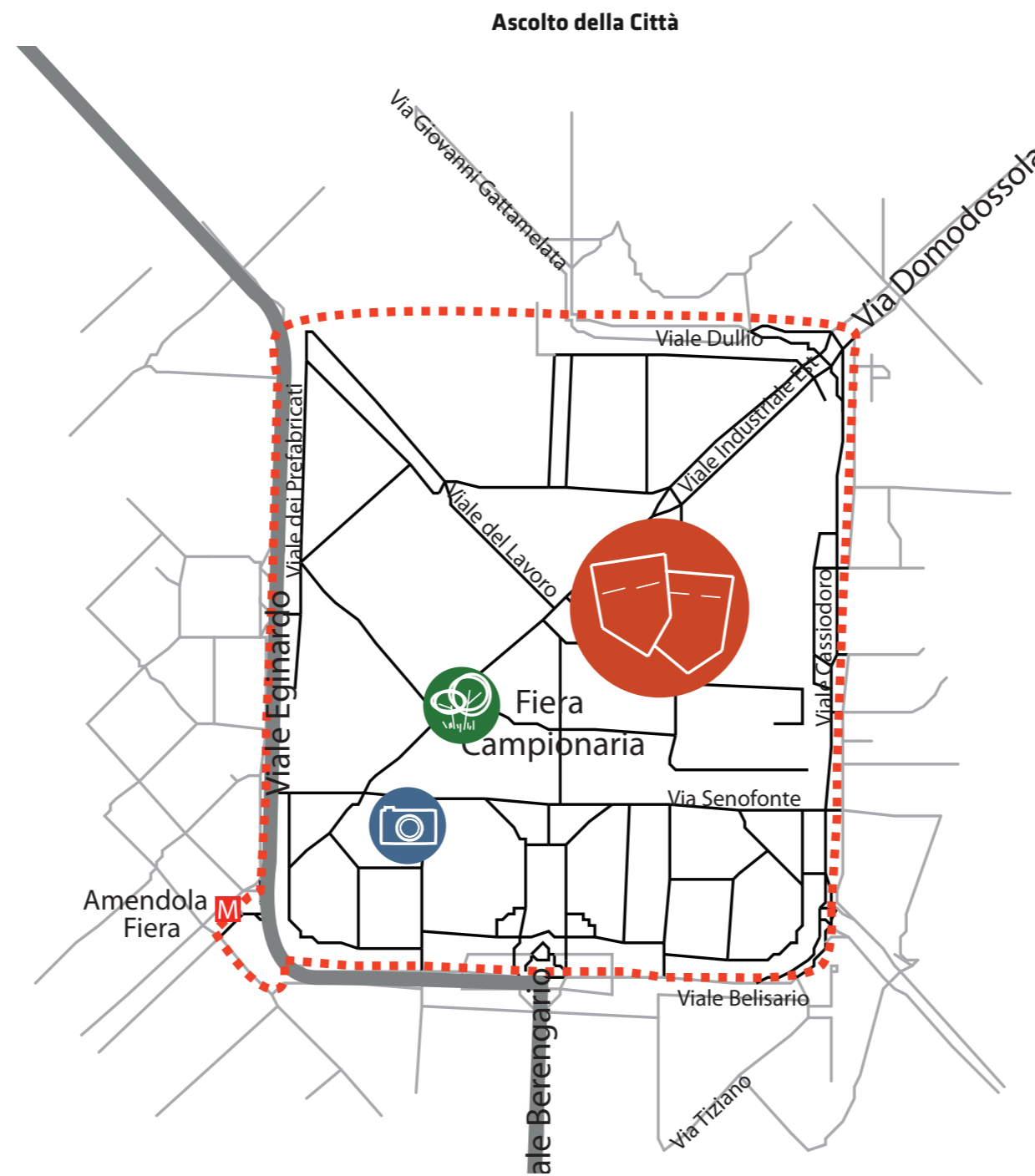
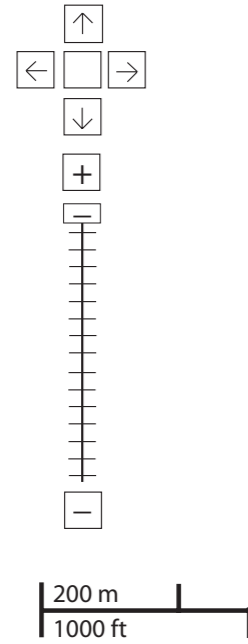
<b>PROBLEMI</b>	potenzialità
-----------------	--------------



Considerazioni derivanti dall'analisi dei media (carta stampata e web) e dagli incontri pubblici nel periodo che va da giugno 2007 a giugno 2008.

**potenzialità**

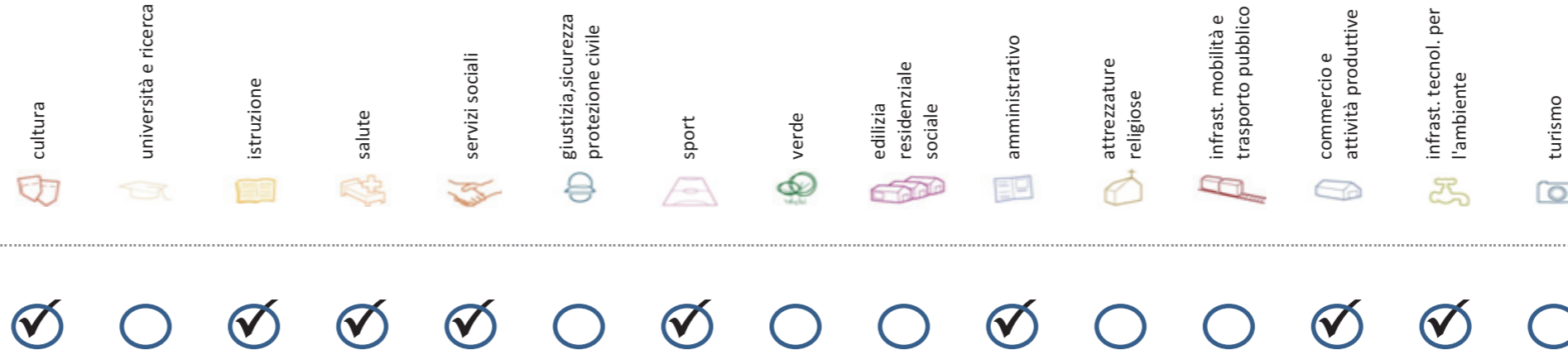
- cultura  

- università e ricerca  

- istruzione  

- salute  

- servizi sociali  

- giustizia, sicurezza e protezione civile  

- sport  

- verde  

- edilizia residenziale sociale  

- amministrativo  

- attrezzature religiose  

- infrastrutture per mobilità e trasporto pubblico  

- commercio e attività produttive  

- infrastrutture tecnologiche e per l'ambiente  

- turismo  




problemi    **POTENZIALITA'**

Considerazioni derivanti dall'analisi dei media (carta stampata e web) e dagli incontri pubblici nel periodo che va da giugno 2007 a giugno 2008.

## Soddisfazione del bisogno di servizi



Servizi di natura territoriale per cui è possibile misurare il livello di soddisfazione del bisogno in rapporto ai bacini di utenza potenziale

Esprime la quota di popolazione residente nel NIL che, essendo potenzialmente target del servizio, **rischia di non essere servita sulla base dell'offerta presente.**

Ha la funzione di ponderare il bisogno potenzialmente insoddisfatto rilevato "entro il NIL" **rispetto al complessivo bisogno del servizio espresso a livello cittadino.**

Indice sintetico che quantifica il **livello di criticità potenziale del NIL** per il servizio sulla base delle due precedenti misure. La scala va da **0 (bisogno soddisfatto)** a **5 (segnale d'attenzione)**.

Per la metodologia completa si veda il documento **"Il Piano dei Servizi del Comune di Milano – Metodologia e analisi del bisogno di servizi"**

Categoria	Tipologia di servizio	% di bisogno non soddisfatto entro il NIL	% di bisogno non soddisfatto del NIL rispetto al bisogno cittadino	Livello di criticità da 0 a 5
Cultura	Biblioteche di quartiere	64,3%	0,7%	1
	Nidi d'infanzia	30,4%	0,5%	1
Istruzione	Scuole per l'infanzia	89,9%	0,6%	1
	Scuole primarie	59,5%	1,5%	3
	Scuole sec. di I grado	3,0%	0,1%	1
	Consultori pediatrici	52,4%	0,4%	1
Salute	Strutture ambulatoriali	1,6%	0,0%	1
	Farmacie	45,4%	4,5%	1
	Medici di med. generale	0,0%	0,0%	0
Commercio e att. produttive	Pediatrati di libera scelta	48,3%	0,5%	1
	Mercati rionali coperti	54,8%	0,3%	1

Categoria	Tipologia di servizio	% di bisogno non soddisfatto entro il NIL	% di bisogno non soddisfatto del NIL rispetto al bisogno cittadino	Livello di criticità da 0 a 5
Servizi sociali	CAM	100,0%	0,9%	1
	CAG	100,0%	0,9%	1
	CSRCA	93,1%	0,4%	1
Sport	Centri sportivi Calcio	0,0%	0,0%	0
	Centri sportivi	0,0%	0,0%	0
	Palestre	41,0%	0,3%	1
	Piscine coperte	33,9%	1,1%	1
Amministrativo	Strut. sport. oratoriali	23,1%	0,6%	1
	Sedi di Milano semplice	100,0%	0,4%	1
	Uffici postali	49,0%	0,6%	1
Infrast. tecnol. per l'ambiente	Riciclerie	0,0%	0,0%	0

## indicatori territoriali

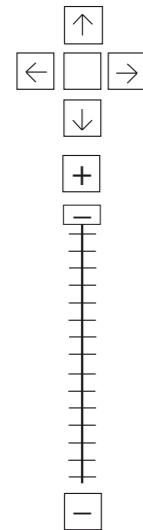
Analisi delle superfici	Analisi mobilità	Analisi esercizi di vicinato	Caratteristiche NIL
<p><b>Superficie Totale</b> (estensione areale totale, al lordo delle strade) 51,33 ha</p> <p>Aree in trasformazione da PGT % / ha</p> <p>Superficie coperta / ha 48,87% / 25,1 ha</p> <p>Superficie coperta ERP/ ha % / ha</p> <p>Aree a verde / ha % / ha</p>	<p><b>Mezzi pubblici</b> Numero fermate metro (FNM, Passante) 0 Numero fermate mezzi di superficie 14 pari a 0,27 unità/ha</p> <p><b>Mobilità Ambiente</b> Piste ciclabili m/ab Superficie sosta veicoli</p>	<p>Numero di esercizi di vicinato 6 pari a 0,12 unità/ha</p> <p>Numero di esercizi commerciali media struttura di vendita 0 pari a 0,00 unità/ha</p> <p>Numero di esercizi commerciali grande struttura di vendita 0 unità</p> <p>Numero di pubblici esercizi 8 pari a 0,16 unità/ha</p> <p>Superficie di vendita di esercizi di vicinato per unità di superficie territoriale 6 mq/ha pari a 0,22 mq/ab</p> <p>Superficie di vendita per esercizi di media distribuzione per unità di superficie 0 mq/ha pari a 0,00 mq/ab</p> <p>Numero imprese (2007) 4unità</p>	<p>Presenza servizi sovra NIL -</p> <p>Presenza barriere fisiche (che rendono chiuso il NIL) -</p>



# trasformazioni in corso

Denominazione	St	superficie lorda di pavimento						
		totale	residenza	commercio	terziario	ricettivo	produttivo	funzioni compatibili
AdP Polo urbano Fiera - City Life	254704	290734	150262	20000	120472	-	-	-

stima della popolazione a fine insediamento																			
classi d'età												n° componenti							
0-2	3-5	6-10	11-13	14-16	17-18	19-24	25-34	35-44	45-54	55-64	65-74	75+	Tot	1	2	3	4	5+	Tot
134	129	174	94	93	51	209	572	696	549	347	183	90	3321	419	364	322	226	58	1389

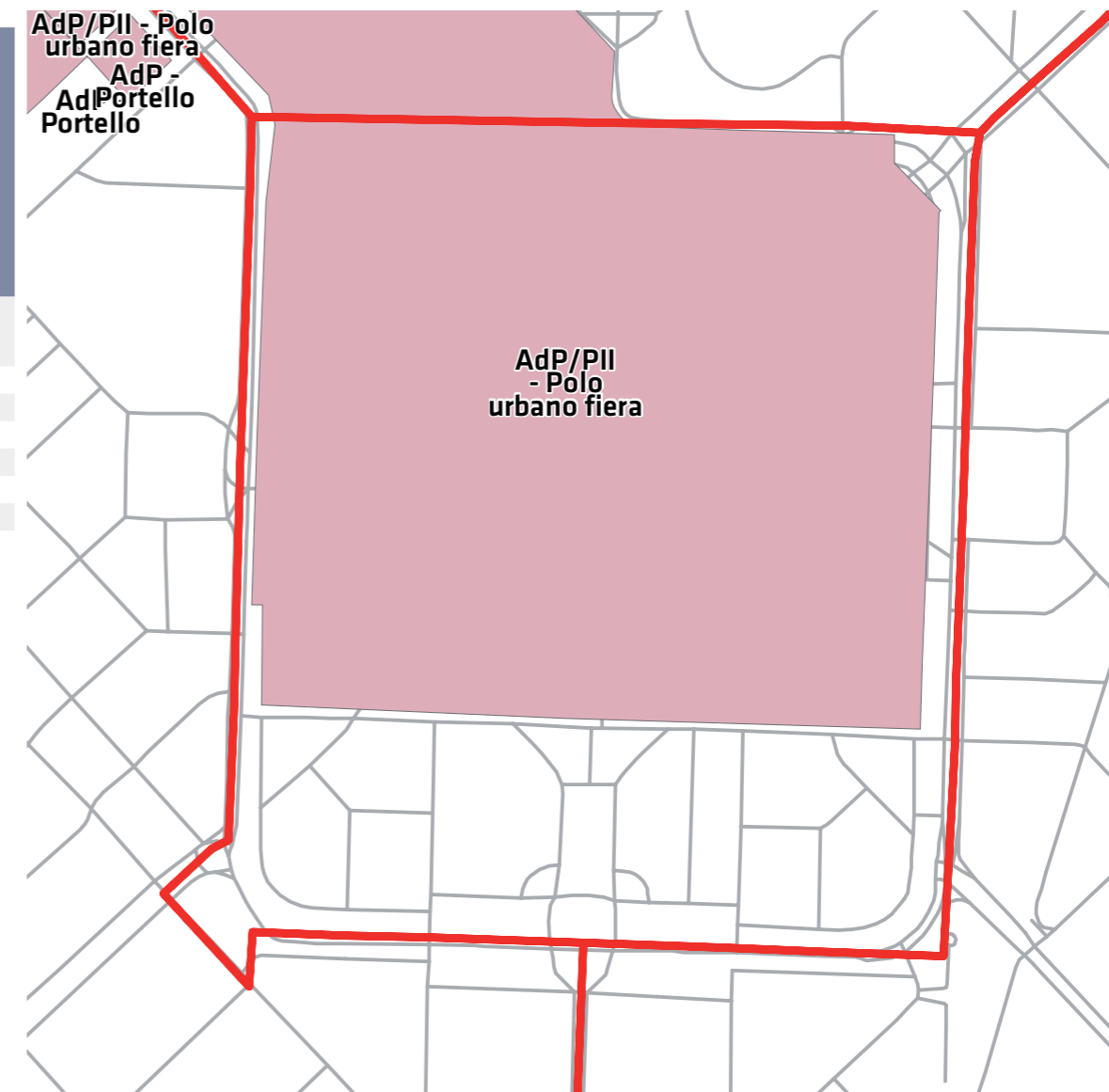


200 m  
1000 ft

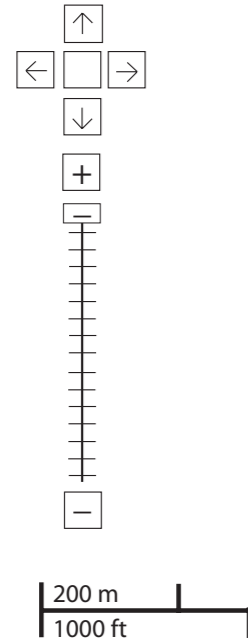
**Legenda**

- Rete stradale
- Perimetri NIL
- ATU
- Piano delle alienazioni
- Accordi di Programma
- Accordo Quadro
- Bando
- Convenzione
- Istanza
- Progetti viabilistici Expo
- PA
- PA Obbligatorie
- PCC in deroga
- PII e opere esterne
- PIR
- PRECU
- PRU
- Protocollo di Intesa
- VAR
- Zona C

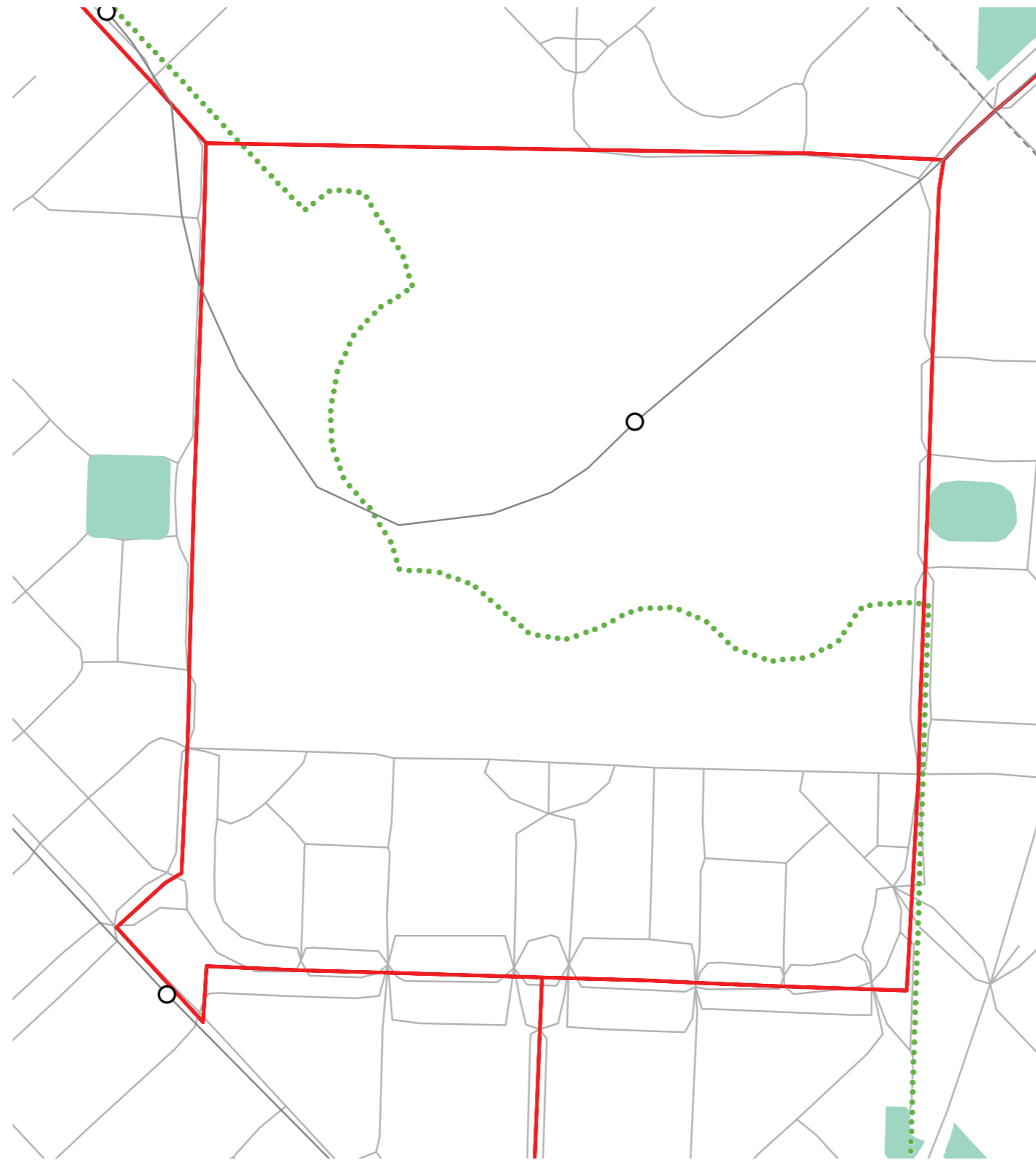
Nome	Standard totale (mq)	Cessione/asservimento aree	Cessione/asservimento parcheggi	Standard monetizzato (mq)	Standard qualitativo (tipologia)	Standard qualitativo (mq eq.)	Opere aggiuntive	Urbanizzazione primaria/secondaria
Accordo di Programma Polo urbano Fiera - City Life		139294	27000		MAC	114549		



## progettazione locale



- Legenda**
- Rete stradale
  - Perimetri NIL
  - ... Raggi verdi
  - Verde esistente
  - ▨ Verde programmato
  - Parchi regionali
  - ▨ Aree pedonali
  - ▨ Piani di cintura urbana
  - Ambiti di trasformazione
  - Centralità locali
  - Rete trasporto pubblico esistente
  - - - Rete trasporto pubblico programmato
  - Fermate MM esistenti
  - Fermate MM programmate

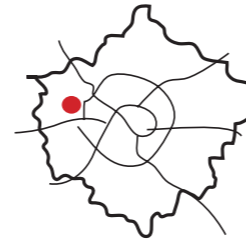


Verifica della realizzazione di spazi collettivi e luoghi di centralità locale all'interno delle aree di trasformazione.

**Interventi specifici**



## analisi



localizzazione NIL



mappa del NIL

**Residenti:** **12.539**  
Variazione prevista al 2034: 14615 (+16,6%)

**Densità abitativa (ab/km2):** **3.650**  
Densità prevista al 2034: 4.254

### Struttura per età

**Bambini (0-5):** **599 (4,8%)**  
Variazione prevista al 2034: 783 (+30,7%)

**Minorenni (0-17):** **2302 (18,4%)**  
Variazione prevista al 2034: 2991 (+29,9%)

**Giovani (18 - 34):** **1927 (15,4%)**  
Variazione prevista al 2034: 2831 (+46,9%)

**Anziani (65+):** **2921 (23,3%)**  
Variazione prevista al 2034: 3388 (+16%)

**"Grandi" anziani (85+):** **473 (3,8%)**  
Variazione prevista al 2034: 556 (+17,5%)

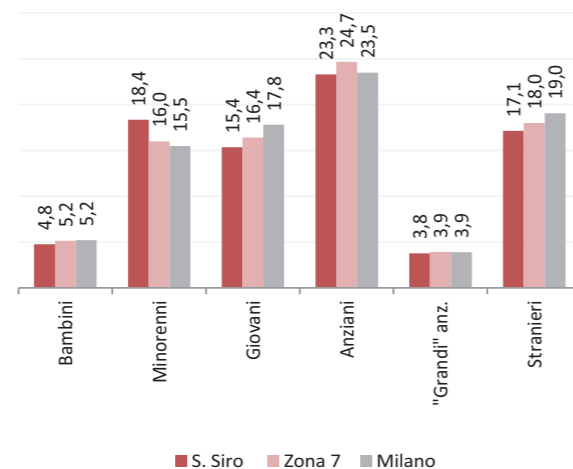
### Popolazione straniera

**Totale stranieri:** **2150 (17,1%)**

**Minorenni tra gli stranieri:** **535 (24,9%)**

**Cittadinanze prevalenti (% su totale stranieri)**

1° Filippine	427 (19,9%)
2° Francia	380 (17,7%)
3° Perù	156 (7,3%)



### Dotazione di servizi

**Dotazione servizi:** **mq**  
Per abitante: mq/ab

**Dotazione minima:** **mq**  
Per abitante: mq/ab

**Dotazione min. Milano:** **mq**  
Per abitante: mq/ab

### Destinazione d'uso degli edifici

**Residenziale:** **71,0%**  
A Milano: 60,2%

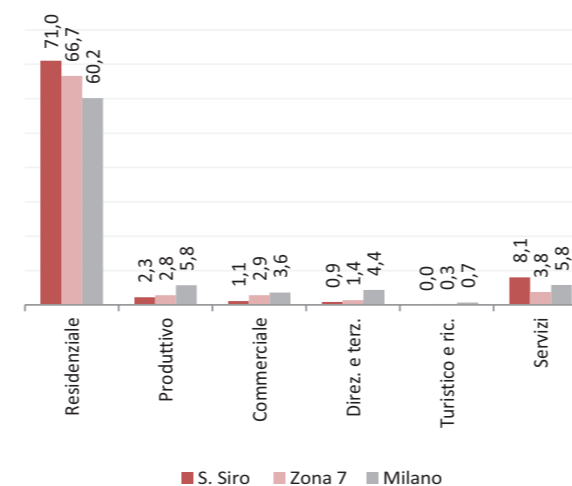
**Produttivo:** **2,3%**  
A Milano: 5,8%

**Commerciale:** **1,1%**  
A Milano: 3,6%

**Direzionale e terziario:** **0,9%**  
A Milano: 4,4%

**Turistico e ricettivo:** **0,0%**  
A Milano: 0,7%

**Servizi:** **8,1%**  
A Milano: 5,8%



### Potenzialità

Ricca offerta di eventi sportivi e musicali; interventi per migliorare la sicurezza.

Teleriscaldamento, interventi stradali per migliorare il quartiere, riorganizzazione del poliambulatorio e il progetto di realizzare un parco giochi nell'area del palazzetto dello sport.

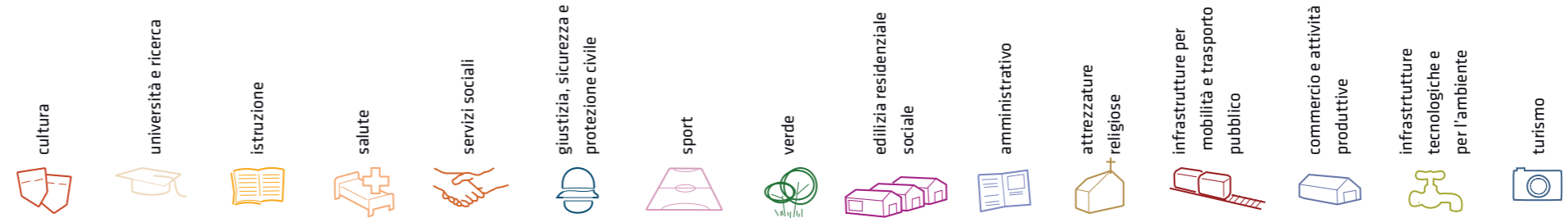
### Problemi

Problemi causati dagli eventi all'interno dello Stadio relativi a: inquinamento acustico, degrado (vandalismo), mobilità.

L'inadeguatezza della scuola elementare Radice che fatica a rispondere alle esigenze dei tanti alunni stranieri, le critiche sollevate dai cittadini per il progetto Expo riguardo l'ippodromo.

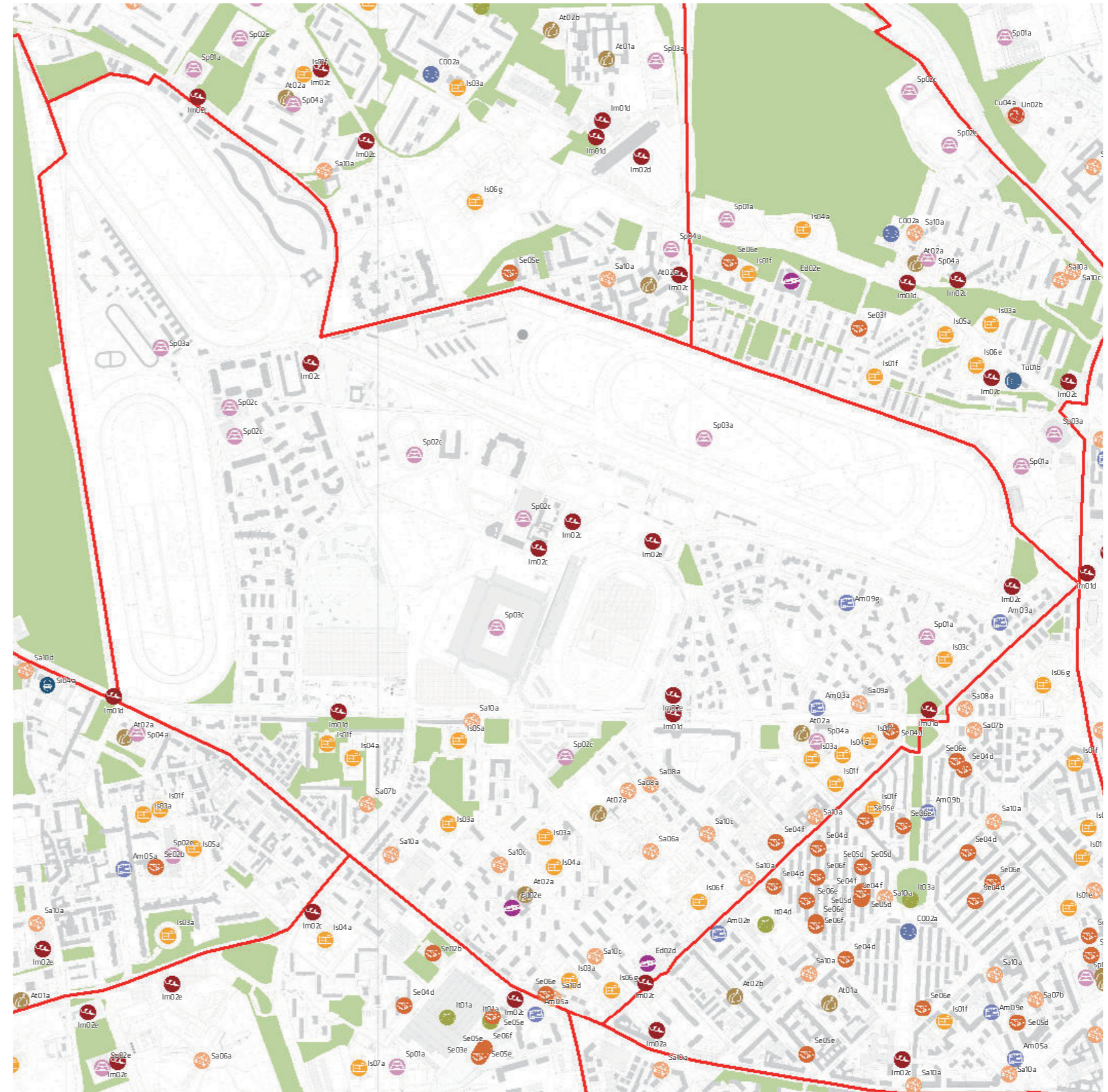
Considerazioni derivanti dall'analisi dei media (carta stampata e web) e dagli incontri pubblici nel periodo che va da giugno 2007 a giugno 2008.

# servizi esistenti e programmati\*



## Mappatura

- Am01a Borsa
- Am02a Centro cucina e mensa
- Am02b Consigli di Zona
- Am02c Magazzini e depositi
- Am02d Sedi istituzionali comunali
- Am02e Uffici comunali
- Am03a Consolato
- Am05a Poste - Agenzie di base e uffici succursali
- Am06a Sedi istituzionali provinciali
- Am06b Uffici provinciali
- Am07a Sedi istituzionali regionali
- Am07b Uffici regionali
- Am08a Prefettura
- Am08b Uffici, provveditorati e agenzie statali
- Am09a Acqua potabile uffici
- Am09b Edilizia residenziale uffici
- Am09c Energia elettrica uffici
- Am09d Gas metano uffici
- Am09e Poste e telecomunicazioni uffici
- Am09f Previdenza e assistenza uffici
- Am09g Trasporti e mobilità uffici
- At01a Istituti, opere e fondazioni religiose
- At02a Chiese e santuari cattolici
- At02b Luoghi per il culto e centri di confessioni religiose
- At02c Oratori e opere parrocchiali
- At03a Uffici ecclesiastici
- Co02a Mercati rionali
- Co03b Mercato floricolo
- Co03c Mercato ittico
- Co03d Mercato ortofrutticolo
- Cu01a Associazioni culturali
- Cu02a Centri sociali e ricreativi
- Cu02b Sedi di associazioni socio-culturali e di categoria
- Cu03a Archivi
- Cu03b Biblioteche Centrali
- Cu03c Biblioteche di quartiere
- Cu03d Specialistiche e di conservazione
- Cu03e Centri di documentazione e altre biblioteche
- Cu04a Centri congressi e sale conferenze
- Cu06b Istituti Culturali e monumenti
- Cu06d Musei
- Cu06e Sedi espositive
- Cu07b Scuola di cinema
- Cu07c Scuola di danza
- Cu07d Scuola di musica
- Cu07e Scuola di teatro
- Cu08a Auditorium
- Cu08b Polifunzionale
- Cu08c Teatro
- Ed02b Residenza in locazione a canone convenzionato
- Ed02d Residenza pubblica
- Ed02e Residenza per studenti
- Gi01a Istituti penali
- Gi01b Istituti penali minorili
- Gi02a Tribunale
- Gi02c Uffici giudiziari
- Im01a Aeroporti
- Im01b Scali e depositi ferroviari
- Im01c Stazioni ferroviarie
- Im01d Stazioni MM
- Im02a Parcheggi pertinenziali
- Im02c Parcheggi pubblici esterni alla carreggiata
- Im02d Parcheggi pubblici d'interscambio
- Im02e Parcheggi pubblici per i grandi servizi pubblici
- It01a Depositi autobus, tram e metropolitana
- It01b Depositi e autorimesse (Gestione rifiuti)
- It02a Impianti e sezioni distaccate acqua potabile
- It03a Cabine e impianti gas metano
- It03b Cogeneratori gas metano
- It04a Cabine elettriche
- It04c Stazioni e sottostazioni elettriche
- It04d Unità e poli operativi distribuzione energia elettrica
- It05a Impianti di raccolta rifiuti
- It05c Smaltimento rifiuti
- It05d Impianti smaltimento e recupero rifiuti
- It06a Depuratori
- It06b Sgrigliatori
- Is01a Centro giochi
- Is01b Centro prima infanzia
- Is01e Micronido
- Is01f Nidi d'infanzia
- Is01g Nido aziendale
- Is01h Nido famiglia
- Is02a Scuole di formazione professionale
- Is02b Scuole per l'infanzia
- Is03b Scuole per l'infanzia speciali
- Is03c Scuole per l'infanzia straniere
- Is04a Scuole primarie
- Is04b Scuole primarie speciali
- Is04c Scuole primarie straniere
- Is05a Scuole secondarie inferiori
- Is05b Scuole secondarie inferiori speciali
- Is05c Scuole secondarie inferiori straniere
- Is06a Conservatorio
- Is06b Istituto d'Arte
- Is06c Istituto istruzione superiore
- Is06d Istituto magistrale
- Is06e Istituto professionale
- Is06f Istituto tecnico
- Is06g Liceo
- Is06h Perito
- Is07a Centri di Formazione
- Is07c Enti accreditati di formazione professionale
- Is07d Fondazione Scuole Civiche
- Is08a Tempo per le famiglie
- Sa01a Canile
- Sa02a Centri di psicologia del bambino
- Sa02c Centri ASL
- Sa02d Ufficio Relazione con il Pubblico e Direzioni ASL
- Sa02e Unità tutela dei minori
- Sa03a Cimiteri
- Sa04a Pronto soccorso e pronto intervento
- Sa05a Servizi di medicina di laboratorio
- Sa06a Struttura ospedaliera
- Sa07a Consultori Pediatrici
- Sa07b Strutture ambulatoriali
- Sa08a Strutture di ricovero e cura
- Sa09a Strutture psichiatriche
- Sa10a Farmacie
- Sa10b Medici di Medicina Generale
- Sa10c Pediatri libera scelta
- Sa10d Veterinari
- Se02a Centri aggregativi multifunzionali
- Se02b Centri aggregazione giovanili
- Se02c Centri socio ricreativi culturali per anziani
- Se03b Servizi Comunali di accesso per adulti
- Se03c Servizi Comunali specialistici per adulti
- Se03d Servizi di Assistenza Domiciliare per adulti
- Se03e Servizi Residenziali per adulti
- Se03f Servizi Territoriali per adulti
- Se04b Servizi Comunali di accesso per anziani
- Se04c Servizi Comunali specialistici per anziani
- Se04d Servizi di Assistenza Domiciliare per anziani
- Se04e Servizi Residenziali per anziani
- Se04f Servizi Territoriali per anziani
- Se05a Servizi Comunali di accesso per disabili
- Se05b Servizi Comunali specialistici per disabili
- Se05c Servizi di Assistenza Domiciliare per disabili
- Se05d Servizi Residenziali per disabili
- Se05e Servizi Territoriali per disabili
- Se06b Servizi Comunali di accesso per minori
- Se06c Servizi Comunali specialistici per minori
- Se06d Servizi di Assistenza Domiciliare per minori
- Se06e Servizi Residenziali per minori
- Se06f Servizi Territoriali per minori
- Si01a Carabinieri - Caserme e stazioni
- Si01b Carabinieri - Centro detentivo per la permanenza temporanea e assis
- Si01c Carabinieri - Comandi e uffici
- Si02a Forze Armate - Caserme e impianti
- Si02b Forze Armate - Comandi
- Si02c Forze Armate - Scuola militare
- Si03a Guardia di Finanza - Comandi interregionali e regionali
- Si03b Guardia di Finanza - Gruppi e Compagnie
- Si03c Guardia di Finanza - Nuclei regionali e provinciali polizia tributaria
- Si03d Guardia di Finanza - Nuclei speciali
- Si04a Polizia di Stato - Caserme e commissariati
- Si04b Polizia di Stato - Comandi e Posti di P.S.
- Si04c Polizia di Stato - Scuola P.S.
- Si04d Polizia Ferroviaria
- Si04e Polizia frontiera
- Si04f Polizia stradale
- Si04g Questura
- Si05a Polizia Locale - Autoparco e depositi giudiziari
- Si05b Polizia Locale - Comandi e presidi
- Si05c Polizia Locale - Nuclei
- Si05d Polizia Locale - Scuola polizia municipale
- Si05e Polizia Locale - Sezioni
- Si07a Protezione Civile - Aree di esercitazione
- Si07b Protezione Civile - Sedi
- Si08a Vigili del Fuoco - Caserma e uffici
- Sp01a Centri polivalenti
- Sp02b Centri balneari
- Sp02c Centri sportivi
- Sp03a Piscine
- Sp03b Grande impianto
- Sp03c Stadio pubblico o regolato da atto d'asservimento
- Sp04a Strutture sportive oratoriali
- Tu01a Campi
- Tu01b Ostelli
- Tu02a Fiera e spazi espositivi
- Un01a Centri ricerca/laboratori di ricerca
- Un02a Accademie e Istituti superiori di studi
- Un02b Incubatori d'impresa
- Un02c Sedi e poli universitari
- Un02d Servizi per studenti
- Ve01a Giardino di quartiere
- Ve01b Giardino pubblico
- Ve01c Parco estensivo
- Ve01d Parco storico
- Ve01e Parco urbano



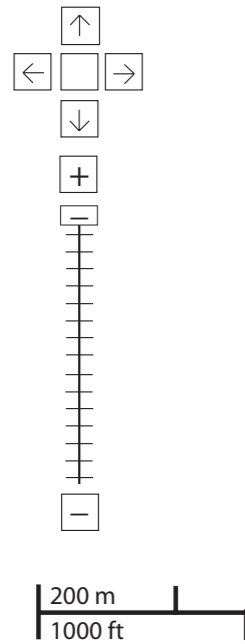
200 m  
1000 ft

\*Servizi programmati dal Piano Triennale delle Opere Pubbliche (PTOOPP)



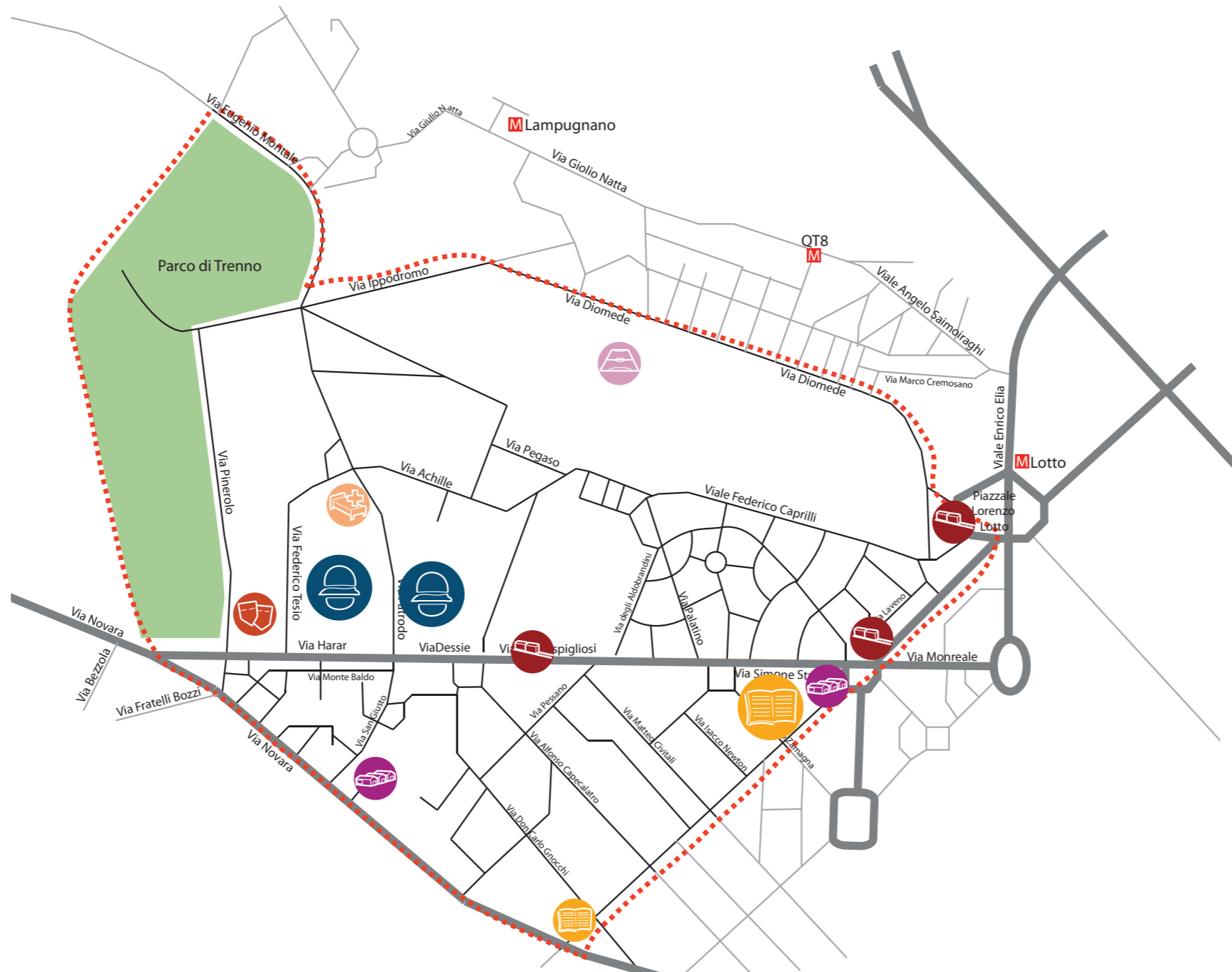
**problemi**

- cultura
- università e ricerca
- istruzione
- salute
- servizi sociali
- giustizia, sicurezza e protezione civile
- sport
- verde
- edilizia residenziale sociale
- amministrativo
- attrezzature religiose
- infrastrutture per mobilità e trasporto pubblico
- commercio e attività produttive
- infrastrutture tecnologiche e per l'ambiente
- turismo



**Ascolto della Città**

<b>PROBLEMI</b>	potenzialità
-----------------	--------------

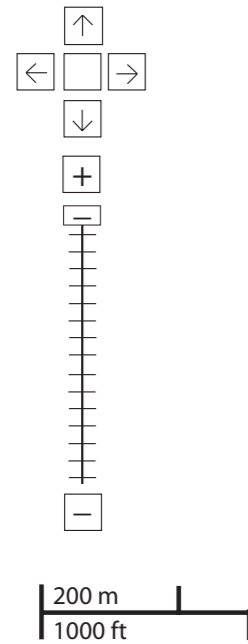


**zona 7**  
reclami relativi alla zona

Considerazioni derivanti dall'analisi dei media (carta stampata e web) e dagli incontri pubblici nel periodo che va da giugno 2007 a giugno 2008.

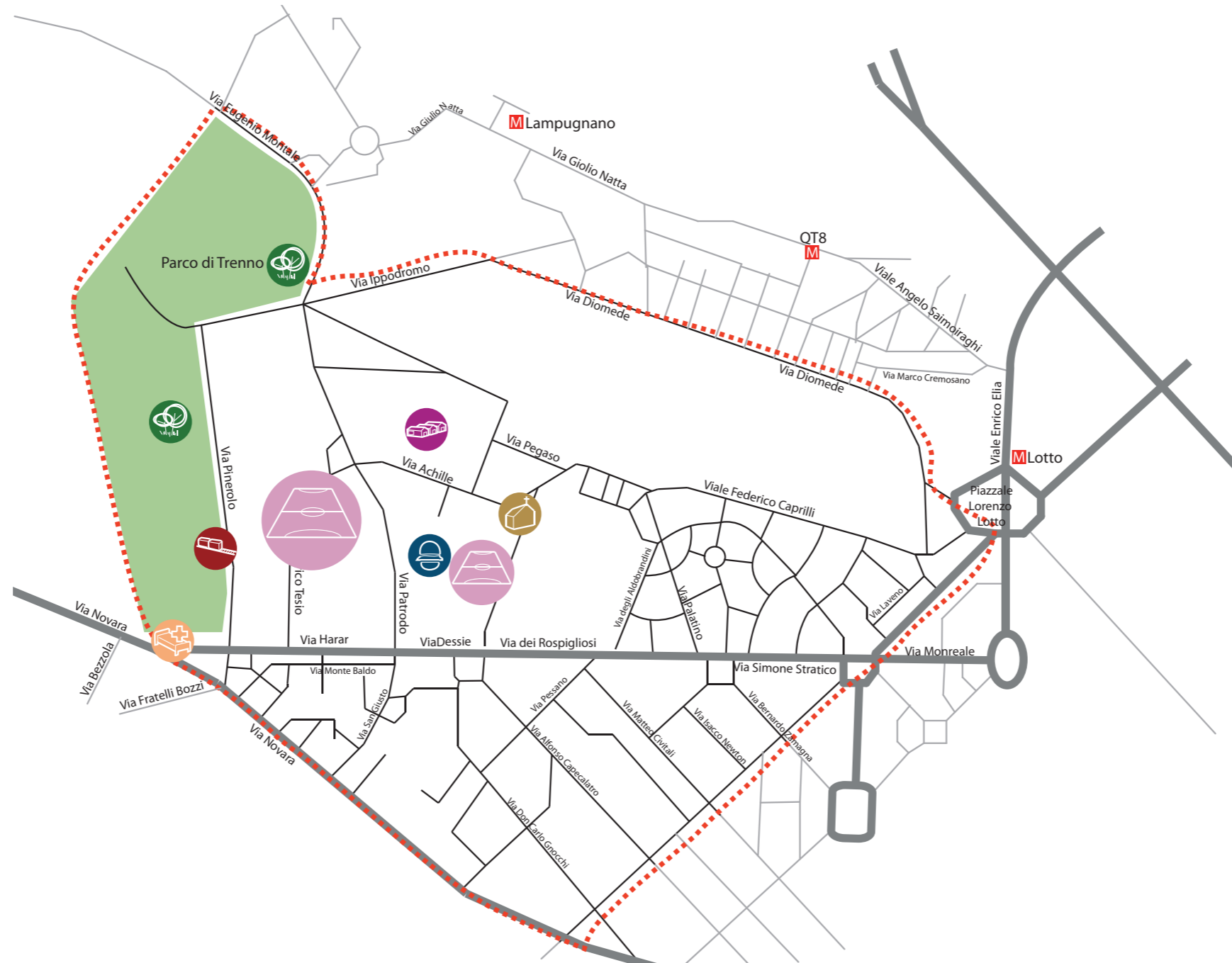
**potenzialità**

- cultura
- università e ricerca
- istruzione
- salute
- servizi sociali
- giustizia, sicurezza e protezione civile
- sport
- verde
- edilizia residenziale sociale
- amministrativo
- attrezzature religiose
- infrastrutture per mobilità e trasporto pubblico
- commercio e attività produttive
- infrastrutture tecnologiche e per l'ambiente
- turismo



**Ascolto della Città**

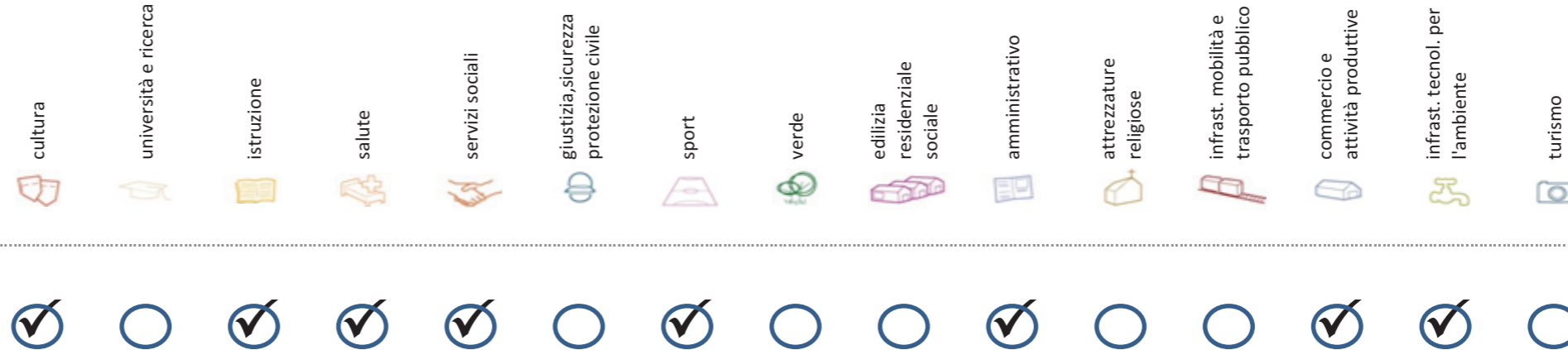
problemi **POTENZIALITA'**



Considerazioni derivanti dall'analisi dei media (carta stampata e web) e dagli incontri pubblici nel periodo che va da giugno 2007 a giugno 2008.



## Soddisfazione del bisogno di servizi



Servizi di natura territoriale per cui è possibile misurare il livello di soddisfazione del bisogno in rapporto ai bacini di utenza potenziale

Esprime la quota di popolazione residente nel NIL che, essendo potenzialmente target del servizio, **rischia di non essere servita sulla base dell'offerta presente.**

Ha la funzione di ponderare il bisogno potenzialmente insoddisfatto rilevato "entro il NIL" **rispetto al complessivo bisogno del servizio espresso a livello cittadino.**

Indice sintetico che quantifica il **livello di criticità potenziale del NIL** per il servizio sulla base delle due precedenti misure. La scala va da **0 (bisogno soddisfatto)** a **5 (segnale d'attenzione)**.

Per la metodologia completa si veda il documento **"Il Piano dei Servizi del Comune di Milano – Metodologia e analisi del bisogno di servizi"**

Categoria	Tipologia di servizio	% di bisogno non soddisfatto entro il NIL	% di bisogno non soddisfatto del NIL rispetto al bisogno cittadino	Livello di criticità da 0 a 5
Cultura	Biblioteche di quartiere	11,4%	0,3%	1
	Nidi d'infanzia	26,5%	1,1%	2
Istruzione	Scuole per l'infanzia	60,0%	1,1%	1
	Scuole primarie	33,0%	2,6%	3
	Scuole sec. di I grado	33,1%	2,5%	2
Salute	Consultori pediatrici	57,7%	1,1%	1
	Strutture ambulatoriali	22,6%	0,8%	1
	Farmacie	46,4%	12,8%	3
Commercio e att. produttive	Medici di med. generale	2,9%	0,7%	1
	Pediatrati di libera scelta	57,3%	1,6%	2
Commercio e att. produttive	Mercati rionali coperti	75,3%	1,2%	2

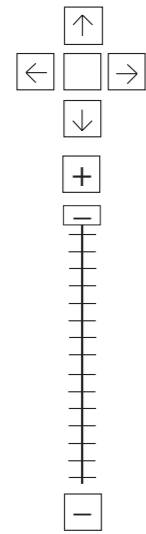
Categoria	Tipologia di servizio	% di bisogno non soddisfatto entro il NIL	% di bisogno non soddisfatto del NIL rispetto al bisogno cittadino	Livello di criticità da 0 a 5
Servizi sociali	CAM	97,2%	2,4%	3
	CAG	33,7%	0,9%	1
Sport	CSRCA	23,4%	0,5%	1
	Centri sportivi Calcio	56,6%	1,3%	1
	Centri sportivi	22,4%	0,7%	1
	Palestre	34,8%	0,7%	1
Amministrativo	Piscine coperte	0,0%	0,0%	0
	Strut. sport. oratoriali	9,3%	0,7%	1
	Sedi di Milano semplice	100,0%	1,0%	2
Infrast. tecnol. per l'ambiente	Uffici postali	81,6%	2,8%	4
	Riciclerie	58,7%	1,9%	1

## indicatori territoriali

Analisi delle superfici	Analisi mobilità	Analisi esercizi di vicinato	Caratteristiche NIL
<p><b>Superficie Totale</b> (estensione areale totale, al lordo delle strade) 343,53 ha</p> <p>Aree in trasformazione da PGT % / ha</p> <p>Superficie coperta / ha 10,87% / 37,3 ha</p> <p>Superficie coperta ERP/ ha % / ha</p> <p>Aree a verde / ha % / ha</p>	<p><b>Mezzi pubblici</b> Numero fermate metro (FNM, Passante) 0 Numero fermate mezzi di superficie 65 pari a 0,19 unità/ha</p> <p><b>Mobilità Ambiente</b> Piste ciclabili m/ab Superficie sosta veicoli</p>	<p>Numero di esercizi di vicinato 69 pari a 0,20 unità/ha</p> <p>Numero di esercizi commerciali media struttura di vendita 2 pari a 0,01 unità/ha</p> <p>Numero di esercizi commerciali grande struttura di vendita 0 unità</p> <p>Numero di pubblici esercizi 65 pari a 0,19 unità/ha</p> <p>Superficie di vendita di esercizi di vicinato per unità di superficie territoriale 8 mq/ha pari a 0,22 mq/ab</p> <p>Superficie di vendita per esercizi di media distribuzione per unità di superficie 8 mq/ha pari a 0,23 mq/ab</p> <p>Numero imprese (2007) 46 unità</p>	<p><b>Presenza servizi sovra NIL</b> Università, Ospedali, Centri di ricerca, Parco Trenno.</p> <p><b>Presenza barriere fisiche</b> (che rendono chiuso il NIL) -</p>

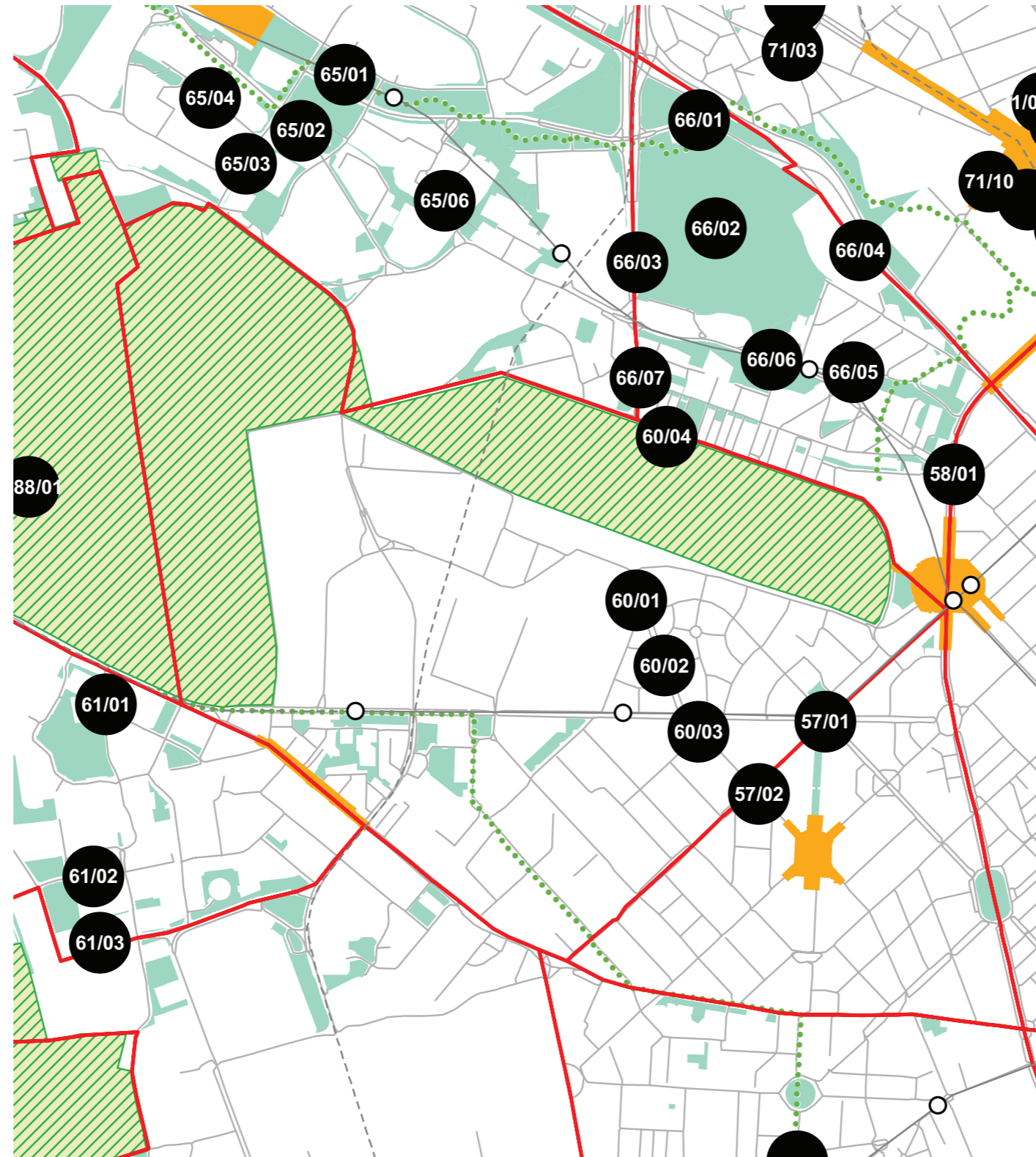


## progettazione locale



200 m  
1000 ft

- Legenda**
- Rete stradale
  - Perimetri NIL
  - ... Raggi verdi
  - Verde esistente
  - Verde programmato
  - Parchi regionali
  - Aree pedonali
  - Piani di cintura urbana
  - Ambiti di trasformazione
  - Centralità locali
  - Rete trasporto pubblico esistente
  - - - Rete trasporto pubblico programmato
  - Fermate MM esistenti
  - Fermate MM programmate



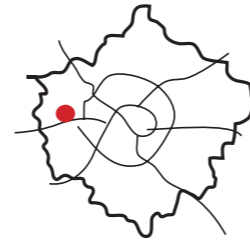
Creazione di un sistema di spazi pubblici attraverso la riqualificazione dell'asse via Palatino / piazzale dello Sport, in connessione con via Zamagna e piazza Esquilino (Selinunte), con inserimento di strutture per attività e servizi.

### Interventi specifici

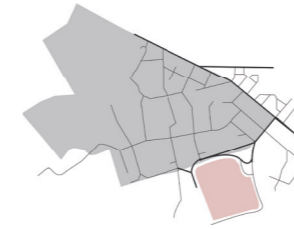
- 60/01 Piazzale dello Sport  
Riqualificare e ampliare le superfici pedonali con aree di sosta e superfici verdi
- 60/02 Via Palatino  
Riqualificare e ampliare le superfici pedonali con aree di sosta e superfici verdi
- 60/03 Piazza Esquilino  
Riqualificare e ampliare le superfici pedonali con aree di sosta e superfici verdi
- 60/04 Via Diomede  
Riqualificare e proteggere i percorsi ciclopedonali e per disabili di attraversamento



## analisi



localizzazione NIL



mappa del NIL

**Residenti:** **9.666**  
Variazione prevista al 2034: 8989 (-7%)

**Densità abitativa (ab/km2):** **9.799**  
Densità prevista al 2034: 9.113

### Struttura per età

**Bambini (0-5):** **457 (4,7%)**  
Variazione prevista al 2034: 382 (-16,4%)

**Minorenni (0-17):** **1462 (15,1%)**  
Variazione prevista al 2034: 1240 (-15,2%)

**Giovani (18 - 34):** **1511 (15,6%)**  
Variazione prevista al 2034: 1590 (+5,2%)

**Anziani (65+):** **2571 (26,6%)**  
Variazione prevista al 2034: 2840 (+10,5%)

**"Grandi" anziani (85+):** **273 (2,8%)**  
Variazione prevista al 2034: 590 (+116,1%)

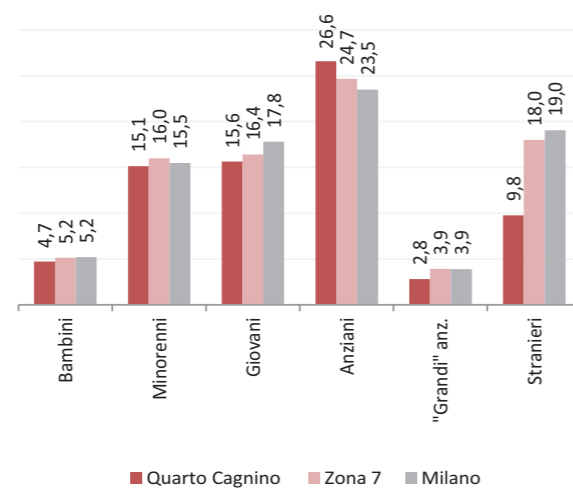
### Popolazione straniera

**Totale stranieri:** **945 (9,8%)**

**Minorenni tra gli stranieri:** **210 (22,2%)**

**Cittadinanze prevalenti (% su totale stranieri)**

1° Egitto	181 (19,2%)
2° Cinese, Repubblica Popolare	113 (12%)
3° Filippine	113 (12%)



### Dotazione di servizi

**Dotazione servizi:** **mq**  
Per abitante: mq/ab

**Dotazione minima:** **mq**  
Per abitante: mq/ab

**Dotazione min. Milano:** **mq**  
Per abitante: mq/ab

### Destinazione d'uso degli edifici

**Residenziale:** **60,9%**  
A Milano: 60,2%

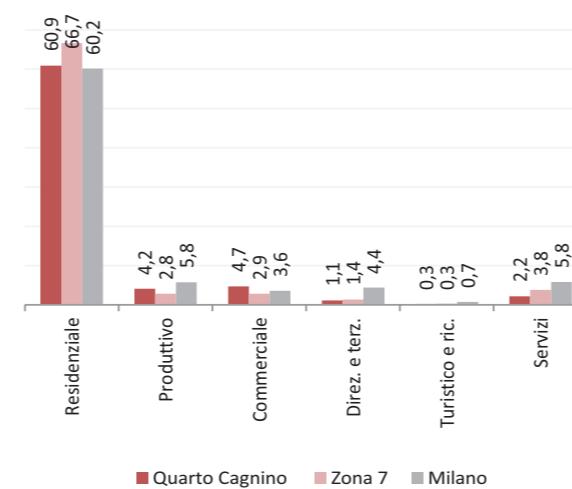
**Produttivo:** **4,2%**  
A Milano: 5,8%

**Commerciale:** **4,7%**  
A Milano: 3,6%

**Direzionale e terziario:** **1,1%**  
A Milano: 4,4%

**Turistico e ricettivo:** **0,3%**  
A Milano: 0,7%

**Servizi:** **2,2%**  
A Milano: 5,8%



### Potenzialità

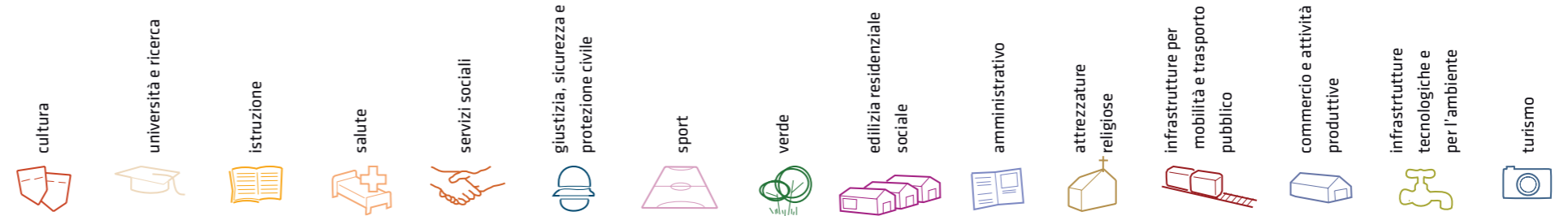
Presenza di un antico borgo.

### Problemi

L'Ospedale San Carlo è sottoposto a critiche per via della scarsa efficienza del servizio.

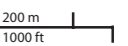
Considerazioni derivanti dall'analisi dei media (carta stampata e web) e dagli incontri pubblici nel periodo che va da giugno 2007 a giugno 2008.

# servizi esistenti e programmati\*



## Mappatura

- Am01a Borsas
- Am02a Centro cucina e mensa
- Am02b Consigli di Zona
- Am02c Magazzini e depositi
- Am02d Sedi istituzionali comunali
- Am02e Uffici comunali
- Am03a Consolato
- Am05a Poste - Agenzie di base e uffici succursali
- Am06a Sedi istituzionali provinciali
- Am06b Uffici provinciali
- Am07a Sedi istituzionali regionali
- Am07b Uffici regionali
- Am08a Prefettura
- Am08b Uffici, provveditorati e agenzie statali
- Am09a Acqua potabile uffici
- Am09b Edilizia residenziale uffici
- Am09c Energia elettrica uffici
- Am09d Gas metano uffici
- Am09e Poste e telecomunicazioni uffici
- Am09f Previdenza e assistenza uffici
- Am09g Trasporti e mobilità uffici
- At01a Istituti, opere e fondazioni religiose
- At02a Chiese e santuari cattolici
- At02b Luoghi per il culto e centri di confessioni religiose
- At02c Oratori e opere parrocchiali
- At03a Uffici ecclesiastici
- Co02a Mercati rionali
- Co03b Mercato floricolo
- Co03c Mercato ittico
- Co03d Mercato ortofrutticolo
- Cu01a Associazioni culturali
- Cu02a Centri sociali e ricreativi
- Cu02b Sedi di associazioni socio-culturali e di categoria
- Cu03a Archivi
- Cu03b Biblioteche Centrali
- Cu03c Biblioteche di quartiere
- Cu03d Specialistiche e di conservazione
- Cu03e Centri di documentazione e altre biblioteche
- Cu04a Centri congressi e sale conferenze
- Cu06b Istituti Culturali e monumenti
- Cu06d Musei
- Cu06e Sedi espositive
- Cu07b Scuola di cinema
- Cu07c Scuola di danza
- Cu07d Scuola di musica
- Cu07e Scuola di teatro
- Cu08a Auditorium
- Cu08b Polifunzionale
- Cu08c Teatro
- Ed02b Residenza in locazione a canone convenzionato
- Ed02d Residenza pubblica
- Ed02e Residenza per studenti
- Gi01a Istituti penali
- Gi01b Istituti penali minorili
- Gi02a Tribunale
- Gi02c Uffici giudiziari
- Im01a Aeroporti
- Im01b Scali e depositi ferroviari
- Im01c Stazioni ferroviarie
- Im01d Stazioni MM
- Im02a Parcheggi pertinenziali
- Im02c Parcheggi pubblici esterni alla carreggiata
- Im02d Parcheggi pubblici d'interscambio
- Im02e Parcheggi pubblici per i grandi servizi pubblici
- It01a Depositi autobus, tram e metropolitana
- It01b Depositi e autorimesse (Gestione rifiuti)
- It02a Impianti e sezioni distaccate acqua potabile
- It03a Cabine e impianti gas metano
- It03b Cogeneratori gas metano
- It04a Cabine elettriche
- It04c Stazioni e sottostazioni elettriche
- It04d Unità e poli operativi distribuzione energia elettrica
- It05a Impianti di raccolta rifiuti
- It05c Smaltimento rifiuti
- It05d Impianti smaltimento e recupero rifiuti
- It06a Depuratori
- It06b Sgrigliatori
- Is01a Centro giochi
- Is01b Centro prima infanzia
- Is01c Micronido
- Is01d Nidi d'infanzia
- Is01g Nido aziendale
- Is01h Nido famiglia
- Is02a Scuole di formazione professionale
- Is03a Scuole per l'infanzia
- Is03b Scuole per l'infanzia speciali
- Is03c Scuole per l'infanzia straniere
- Is04a Scuole primarie
- Is04b Scuole primarie speciali
- Is04c Scuole primarie straniere
- Is05a Scuole secondarie inferiori
- Is05b Scuole secondarie inferiori speciali
- Is05c Scuole secondarie inferiori straniere
- Is06a Conservatorio
- Is06b Istituto d'Arte
- Is06c Istituto istruzione superiore
- Is06d Istituto magistrale
- Is06e Istituto professionale
- Is06f Istituto tecnico
- Is06g Liceo
- Is06h Perito
- Is07a Centri di Formazione
- Is07c Enti accreditati di formazione professionale
- Is07d Fondazione Scuole Civiche
- Is08a Tempo per le famiglie
- Sa01a Canile
- Sa02a Centri di psicologia del bambino
- Sa02c Centri ASL
- Sa02d Ufficio Relazione con il Pubblico e Direzioni ASL
- Sa02e Unità tutela dei minori
- Sa03a Cimiteri
- Sa04a Pronto soccorso e pronto intervento
- Sa05a Servizi di medicina di laboratorio
- Sa06a Struttura ospedaliera
- Sa07a Consultori Pediatrici
- Sa07b Strutture ambulatoriali
- Sa08a Strutture di ricovero e cura
- Sa09a Strutture psichiatriche
- Sa10a Farmacie
- Sa10b Medici di Medicina Generale
- Sa10c Pediatri libera scelta
- Sa10d Veterinari
- Se02a Centri aggregativi multifunzionali
- Se02b Centri aggregazione giovanili
- Se02c Centri socio ricreativi culturali per anziani
- Se03b Servizi Comunali di accesso per adulti
- Se03c Servizi Comunali specialistici per adulti
- Se03d Servizi di Assistenza Domiciliare per adulti
- Se03e Servizi Residenziali per adulti
- Se03f Servizi Territoriali per adulti
- Se04b Servizi Comunali di accesso per anziani
- Se04c Servizi Comunali specialistici per anziani
- Se04d Servizi di Assistenza Domiciliare per anziani
- Se04e Servizi Residenziali per anziani
- Se04f Servizi Territoriali per anziani
- Se05a Servizi Comunali di accesso per disabili
- Se05b Servizi Comunali specialistici per disabili
- Se05c Servizi di Assistenza Domiciliare per disabili
- Se05d Servizi Residenziali per disabili
- Se05e Servizi Territoriali per disabili
- Se06b Servizi Comunali di accesso per minori
- Se06c Servizi Comunali specialistici per minori
- Se06d Servizi di Assistenza Domiciliare per minori
- Se06e Servizi Residenziali per minori
- Se06f Servizi Territoriali per minori
- Si01a Carabinieri - Caserme e stazioni
- Si01b Carabinieri - Centro detentivo per la permanenza temporanea e assis
- Si01c Carabinieri - Comandi e uffici
- Si02a Forze Armate - Caserme e impianti
- Si02b Forze Armate - Comandi
- Si02c Forze Armate - Scuola militare
- Si02d Guardia di Finanza - Comandi interregionali e regionali
- Si03b Guardia di Finanza - Gruppi e Compagnie
- Si03c Guardia di Finanza - Nuclei regionali e provinciali polizia tributaria
- Si03d Guardia di Finanza - Nuclei speciali
- Si04a Polizia di Stato - Caserme e commissariati
- Si04b Polizia di Stato - Comandi e Posti di P.S.
- Si04c Polizia di Stato - Scuola P.S.
- Si04d Polizia Ferroviaria
- Si04e Polizia frontiera
- Si04f Polizia stradale
- Si04g Questura
- Si05a Polizia Locale - Autoparco e depositi giudiziari
- Si05b Polizia Locale - Comandi e presidi
- Si05c Polizia Locale - Nuclei
- Si05d Polizia Locale - Scuola polizia municipale
- Si05e Polizia Locale - Sezioni
- Si07a Protezione Civile - Aree di esercitazione
- Si07b Protezione Civile - Sedi
- Si08a Vigili del Fuoco - Caserme e uffici
- Sp01a Centri polivalenti
- Sp02b Centri balneari
- Sp02c Centri sportivi
- Sp02e Piscine
- Sp03a Grande impianto
- Sp03c Stadio pubblico o regolato da atto d'asservimento
- Sp04a Strutture sportive oratoriali
- Tu01a Campeggi
- Tu01b Ostelli
- Tu02a Fiera e spazi espositivi
- Un01a Centri ricerca/laboratori di ricerca
- Un02a Accademie e Istituti superiori di studi
- Un02b Incubatori d'impresa
- Un02c Sedi e poli universitari
- Un02d Servizi per studenti
- Ve01a Giardino di quartiere
- Ve01b Giardino pubblico
- Ve01c Parco estensivo
- Ve01d Parco storico
- Ve01e Parco urbano



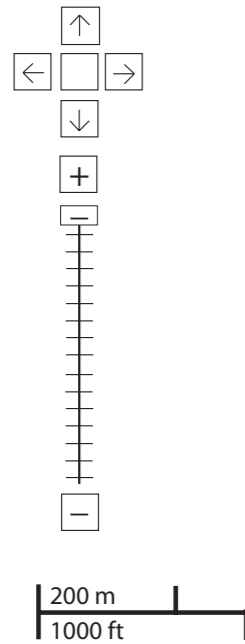
\*Servizi programmati dal Piano Triennale delle Opere Pubbliche (PTOOPP)





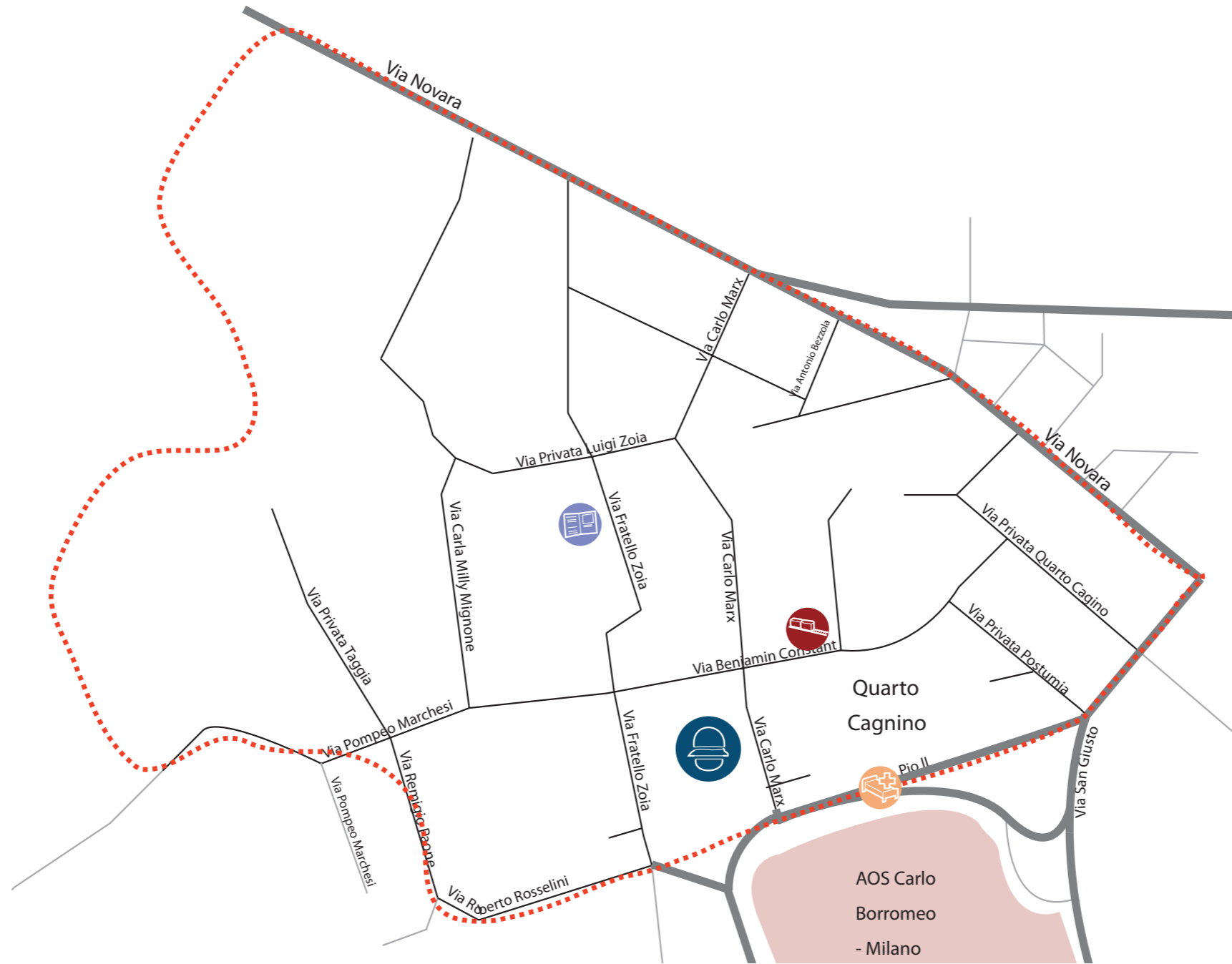
**problemi**

- cultura
- università e ricerca
- istruzione
- salute
- servizi sociali
- giustizia, sicurezza e protezione civile
- sport
- verde
- edilizia residenziale sociale
- amministrativo
- attrezzature religiose
- infrastrutture per mobilità e trasporto pubblico
- commercio e attività produttive
- infrastrutture tecnologiche e per l'ambiente
- turismo



**Ascolto della Città**

<b>PROBLEMI</b>	potenzialità
-----------------	--------------


















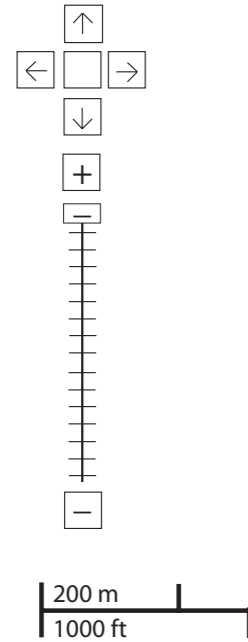
**zona 8**  
reclami relativi alla zona

	6
	5
	3

Considerazioni derivanti dall'analisi dei media (carta stampata e web) e dagli incontri pubblici nel periodo che va da giugno 2007 a giugno 2008.

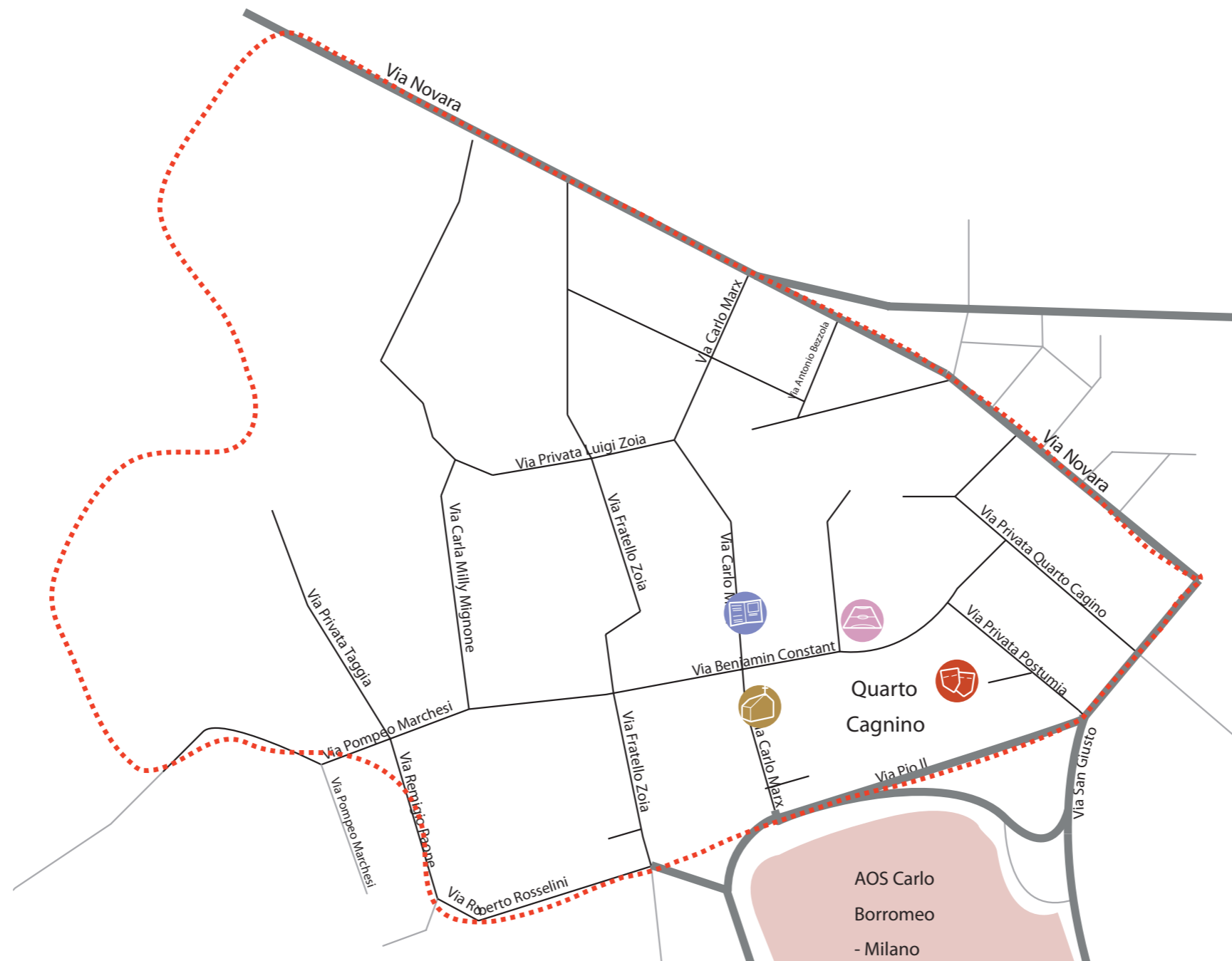
**potenzialità**

- cultura  

- università e ricerca  

- istruzione  

- salute  

- servizi sociali  

- giustizia, sicurezza e protezione civile  

- sport  

- verde  

- edilizia residenziale sociale  

- amministrativo  

- attrezzature religiose  

- infrastrutture per mobilità e trasporto pubblico  

- commercio e attività produttive  

- infrastrutture tecnologiche e per l'ambiente  

- turismo  




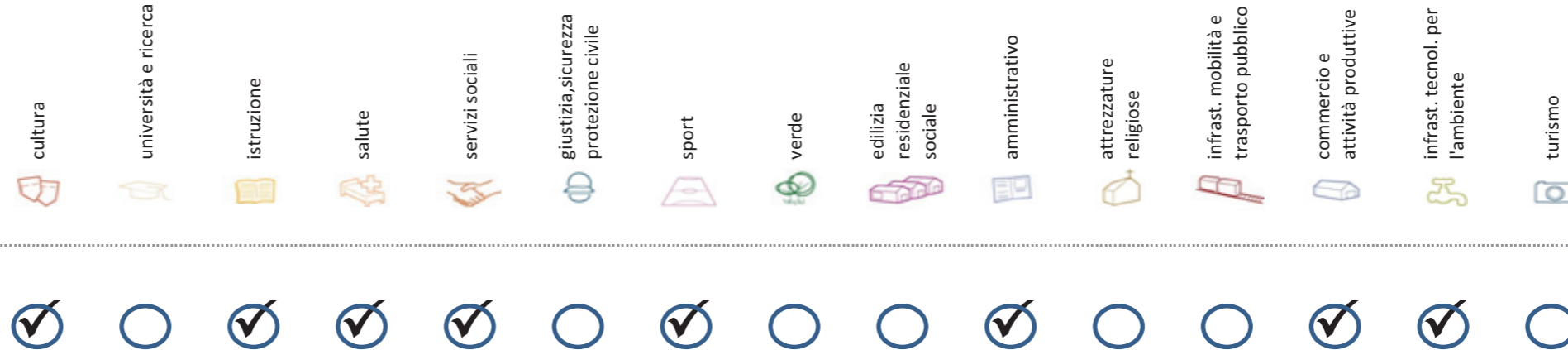
**Ascolto della Città**

- problemi
- POTENZIALITA'**



Considerazioni derivanti dall'analisi dei media (carta stampata e web) e dagli incontri pubblici nel periodo che va da giugno 2007 a giugno 2008.

## Soddisfazione del bisogno di servizi



Servizi di natura territoriale per cui è possibile misurare il livello di soddisfazione del bisogno in rapporto ai bacini di utenza potenziale

Esprime la quota di popolazione residente nel NIL che, essendo potenzialmente target del servizio, **rischia di non essere servita sulla base dell'offerta presente.**

Ha la funzione di ponderare il bisogno potenzialmente insoddisfatto rilevato "entro il NIL" **rispetto al complessivo bisogno del servizio espresso a livello cittadino.**

Indice sintetico che quantifica il **livello di criticità potenziale del NIL** per il servizio sulla base delle due precedenti misure. La scala va da **0 (bisogno soddisfatto)** a **5 (segnale d'attenzione)**.

Per la metodologia completa si veda il documento **"Il Piano dei Servizi del Comune di Milano – Metodologia e analisi del bisogno di servizi"**

Categoria	Tipologia di servizio	% di bisogno non soddisfatto entro il NIL	% di bisogno non soddisfatto del NIL rispetto al bisogno cittadino	Livello di criticità da 0 a 5
<b>Cultura</b>	Biblioteche di quartiere	6,1%	0,1%	1
	Nidi d'infanzia	27,8%	0,7%	1
<b>Istruzione</b>	Scuole per l'infanzia	70,4%	0,7%	1
	Scuole primarie	13,0%	0,5%	1
	Scuole sec. di I grado	2,7%	0,1%	1
	Consultori pediatrici	100,0%	1,1%	2
<b>Salute</b>	Strutture ambulatoriali	40,5%	1,1%	1
	Farmacie	53,7%	11,2%	3
	Medici di med. generale	7,5%	1,4%	1
	Pediatrati di libera scelta	100,0%	1,6%	3
<b>Commercio e att. produttive</b>	Mercati rionali coperti	100,0%	1,2%	2

Categoria	Tipologia di servizio	% di bisogno non soddisfatto entro il NIL	% di bisogno non soddisfatto del NIL rispetto al bisogno cittadino	Livello di criticità da 0 a 5
<b>Servizi sociali</b>	CAM	100,0%	1,9%	2
	CAG	0,0%	0,0%	0
	CSRCA	85,8%	1,6%	2
<b>Sport</b>	Centri sportivi Calcio	28,7%	0,5%	1
	Centri sportivi	28,3%	0,7%	1
	Palestre	97,5%	1,5%	2
	Piscine coperte	0,0%	0,0%	0
<b>Amministrativo</b>	Strut. sport. oratoriali	9,5%	0,6%	1
	Sedi di Milano semplice	100,0%	0,8%	1
	Uffici postali	6,1%	0,2%	1
<b>Infrast. tecnol. per l'ambiente</b>	Riciclerie	100,0%	2,5%	2

## indicatori territoriali

### Analisi delle superfici

**Superficie Totale**  
(estensione areale totale, al lordo delle strade)  
98,64 ha

**Aree in trasformazione da PGT**  
% / ha

**Superficie coperta / ha**  
15,48% / 15,3 ha

**Superficie coperta ERP/ ha**  
% / ha

**Aree a verde / ha**  
% / ha

### Analisi mobilità

**Mezzi pubblici**  
Numero fermate metro (FNM,  
Passante)  
0  
Numero fermate mezzi di superficie  
29 pari a 0,29 unità/ha

**Mobilità Ambiente**  
Piste ciclabili  
m/ab  
Superficie sosta veicoli

### Analisi esercizi di vicinato

**Numero di esercizi di vicinato**  
71 pari a 0,72 unità/ha

**Numero di esercizi commerciali media  
struttura di vendita**  
0 pari a 0,00 unità/ha

**Numero di esercizi commerciali grande  
struttura di vendita**  
0 unità

**Numero di pubblici esercizi**  
32 pari a 0,32 unità/ha

**Superficie di vendita di esercizi  
di vicinato per unità di superficie  
territoriale**  
47 mq/ha pari a 0,49 mq/ab

**Superficie di vendita per esercizi  
di media distribuzione per unità di  
superficie**  
31 mq/ha pari a 0,33 mq/ab

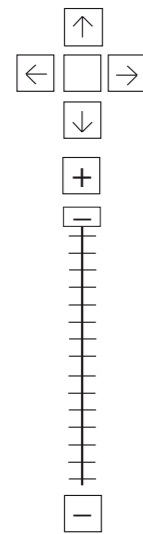
**Numero imprese (2007)**  
39 unità

### Caratteristiche NIL

**Presenza servizi sovra  
NIL**  
-

**Presenza barriere fisiche  
(che rendono chiuso il NIL)**  
-

# trasformazioni in corso



200 m  
1000 ft

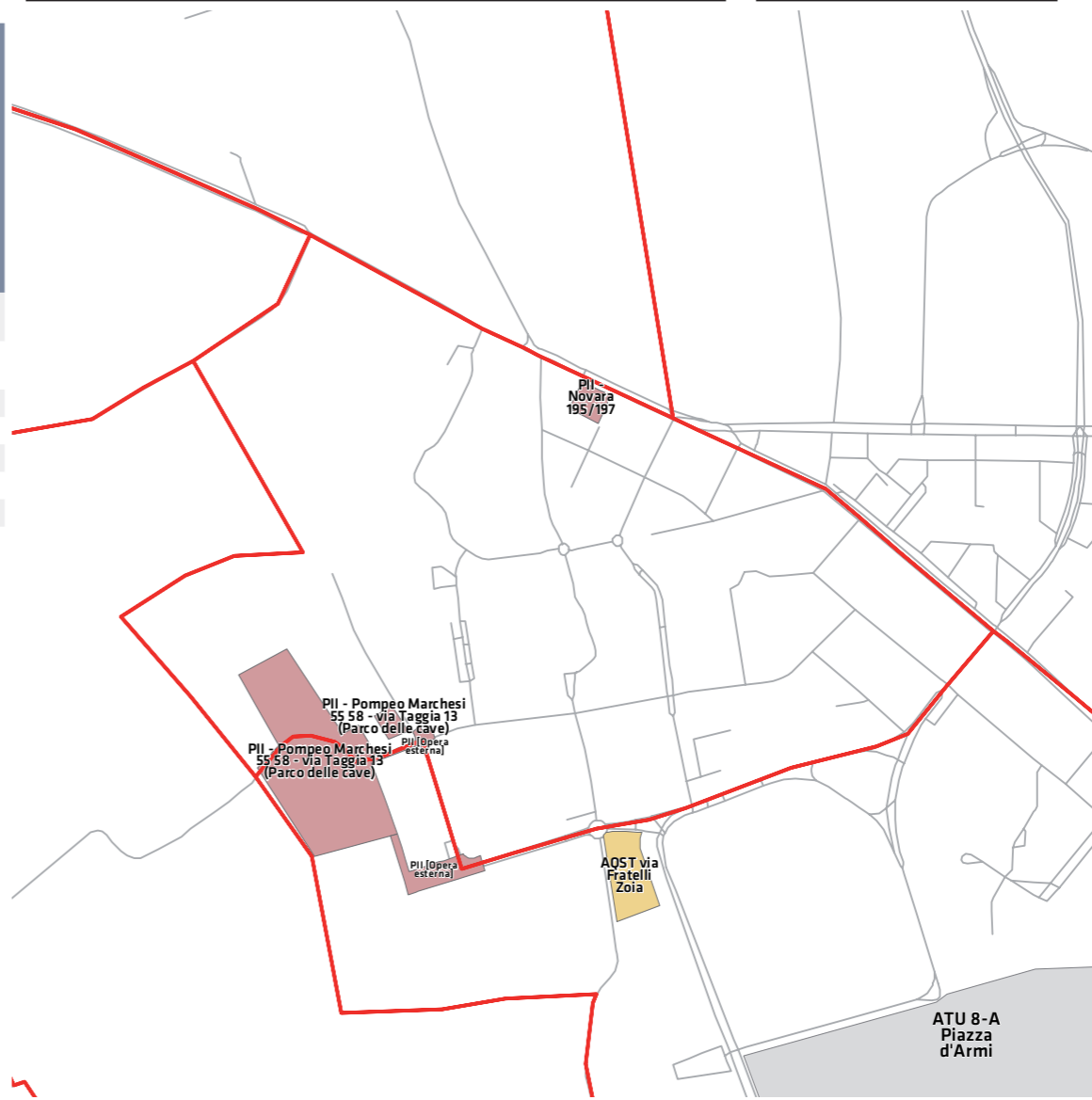
### Legenda

- Rete stradale
- Perimetri NIL
- ATU
- Piano delle alienazioni
- Accordi di Programma
- Accordo Quadro
- Bando
- Convenzione
- Istanza
- Progetti viabilistici Expo
- PA
- PA Obbligatoria
- PCC in deroga
- PII e opere esterne
- PIR
- PRECU
- PRU
- Protocollo di Intesa
- VAR
- Zona C

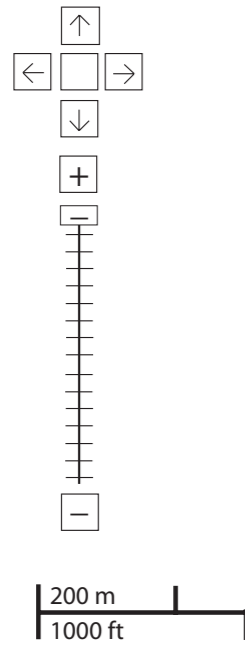
Denominazione	St	superficie lorda di pavimento						funzioni compatibili
		totale	residenza	commercio	terziario	ricettivo	produttivo	
PII P. Marchesi 55-58 / V. Taggia 13	51269	37383	35514	869	-	-	-	1000
Via Novara 195-197	3318	2489	2354	-	135	-	-	-

stima della popolazione a fine insediamento														n° componenti						
classi d'età																				
0-2	3-5	6-10	11-13	14-16	17-18	19-24	25-34	35-44	45-54	55-64	65-74	75+	Tot	1	2	3	4	5+	Tot	
48	42	58	31	25	15	46	166	211	115	77	48	24	906	88	95	90	72	17	-	
3	3	4	2	2	1	3	11	14	8	5	3	2	60	6	6	6	5	1	362	

Nome	Standard totale (mq)	Cessione/asservimento aree	Cessione/asservimento parcheggi	Standard monetizzato (mq)	Standard qualitativo (tipologia)	Standard qualitativo (mq eq.)	Opere aggiuntive	Urbanizzazione primaria/secondaria
PII P. Marchesi 55-58 / V. Taggia 13	32.025	14.808	3.690		Asilo nido	13.527		
PII/Opera Esterne a Pompeo Marchesi								Infrastruttura viaria



## progettazione locale



- Legenda**
- Rete stradale
  - Perimetri NIL
  - ... Raggi verdi
  - Verde esistente
  - Verde programmato
  - Parchi regionali
  - Aree pedonali
  - Piani di cintura urbana
  - Ambiti di trasformazione
  - Centralità locali
  - Rete trasporto pubblico esistente
  - Rete trasporto pubblico programmato
  - Fermate MM esistenti
  - Fermate MM programmate

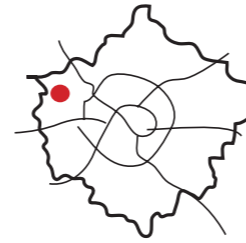


Riqualificazione degli spazi verdi e delle aree pedonali di via Fratelli Zoia, Pompeo Marchesi e Rossellini.

### Interventi specifici

- 61/01** Via Fratelli Zoia  
Riqualificare e ampliare le superfici pedonali con aree di sosta e superfici verdi
- 61/02** Via Pompeo Marchesi  
Riqualificare e ampliare le superfici pedonali con aree di sosta e superfici verdi
- 61/03** Via Rossellini  
Riqualificare e ampliare le superfici pedonali con aree di sosta e superfici verdi





localizzazione NIL



mappa del NIL

## analisi

**Residenti:** **4.768**  
Variazione prevista al 2034: 4429 (-7,1%)

**Densità abitativa (ab/km2):** **2.897**  
Densità prevista al 2034: 2.691

### Struttura per età

**Bambini (0-5):** **190 (4%)**  
Variazione prevista al 2034: 158 (-16,8%)

**Minorenni (0-17):** **655 (13,7%)**  
Variazione prevista al 2034: 560 (-14,5%)

**Giovani (18 - 34):** **774 (16,2%)**  
Variazione prevista al 2034: 818 (+5,7%)

**Anziani (65+):** **1189 (24,9%)**  
Variazione prevista al 2034: 1289 (+8,4%)

**"Grandi" anziani (85+):** **115 (2,4%)**  
Variazione prevista al 2034: 236 (+105,2%)

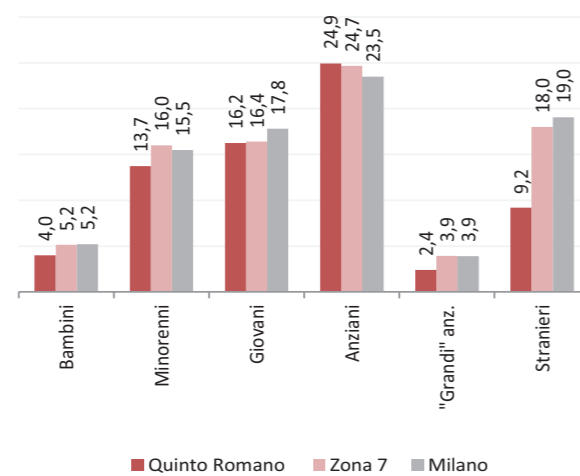
### Popolazione straniera

**Totale stranieri:** **438 (9,2%)**

**Minorenni tra gli stranieri:** **98 (22,4%)**

**Cittadinanze prevalenti (% su totale stranieri)**

1° Egitto	69 (15,8%)
2° Filippine	54 (12,3%)
3° Perù	47 (10,7%)



### Dotazione di servizi

**Dotazione servizi:** **mq**  
Per abitante: mq/ab

**Dotazione minima:** **mq**  
Per abitante: mq/ab

**Dotazione min. Milano:** **mq**  
Per abitante: mq/ab

### Destinazione d'uso degli edifici

**Residenziale:** **54,8%**  
A Milano: 60,2%

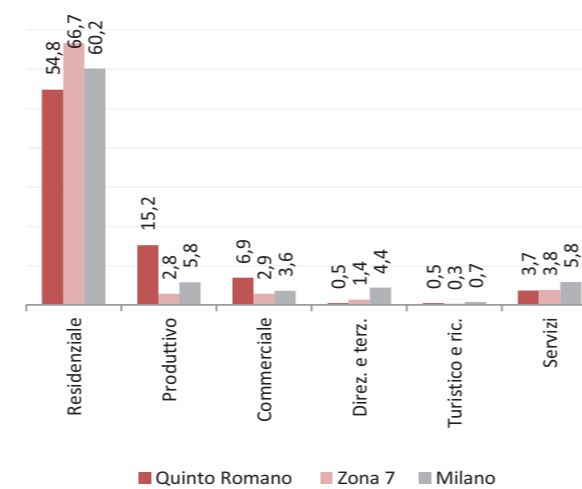
**Produttivo:** **15,2%**  
A Milano: 5,8%

**Commerciale:** **6,9%**  
A Milano: 3,6%

**Direzionale e terziario:** **0,5%**  
A Milano: 4,4%

**Turistico e ricettivo:** **0,5%**  
A Milano: 0,7%

**Servizi:** **3,7%**  
A Milano: 5,8%



### Potenzialità

La vicinanza con il sistema dei parchi (eventi).


### Problemi

Problemi riguardo alla sicurezza e al degrado di alcuni edifici.

Considerazioni derivanti dall'analisi dei media (carta stampata e web) e dagli incontri pubblici nel periodo che va da giugno 2007 a giugno 2008.

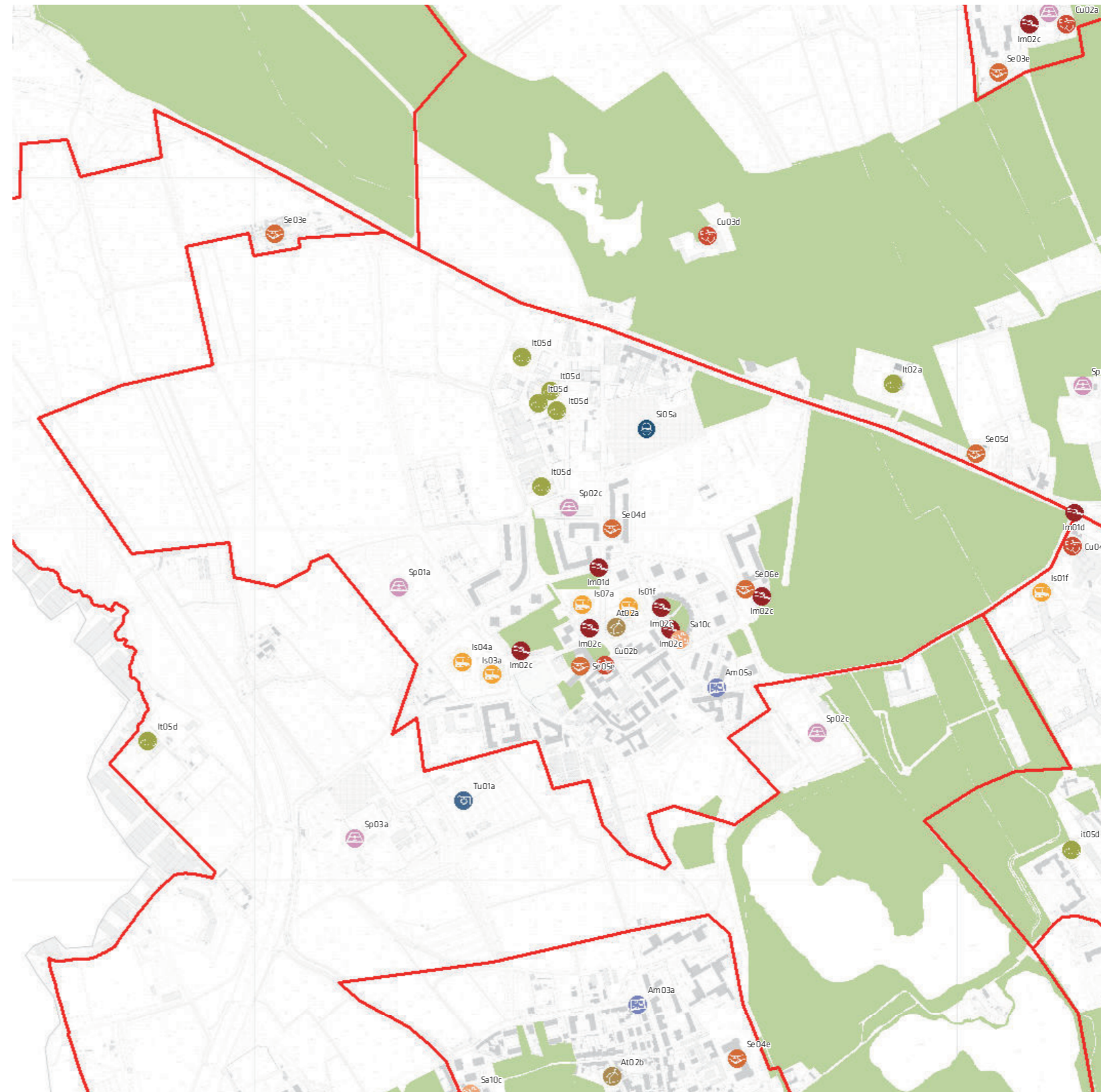


# servizi esistenti e programmati\*





































## Mappatura

- Am01a Borsas
- Am02a Centro cucina e mensa
- Am02b Consigli di Zona
- Am02c Magazzini e depositi
- Am02d Sedi istituzionali comunali
- Am02e Uffici comunali
- Am03a Consolato
- Am05a Poste - Agenzie di base e uffici succursali
- Am06a Sedi istituzionali provinciali
- Am06b Uffici provinciali
- Am07a Sedi istituzionali regionali
- Am07b Uffici regionali
- Am08a Prefettura
- Am08b Uffici, provveditorati e agenzie statali
- Am09a Acqua potabile uffici
- Am09b Edilizia residenziale uffici
- Am09c Energia elettrica uffici
- Am09d Gas metano uffici
- Am09e Poste e telecomunicazioni uffici
- Am09f Previdenza e assistenza uffici
- Am09g Trasporti e mobilità uffici
- At01a Istituti, opere e fondazioni religiose
- At02a Chiese e santuari cattolici
- At02b Luoghi per il culto e centri di confessioni religiose
- At02c Oratori e opere parrocchiali
- At03a Uffici ecclesastici
- Co02a Mercati rionali
- Co03b Mercato floricolo
- Co03c Mercato ittico
- Co03d Mercato ortofrutticolo
- Cu01a Associazioni culturali
- Cu02a Centri sociali e ricreativi
- Cu02b Sedi di associazioni socio-culturali e di categoria
- Cu03a Archivi
- Cu03b Biblioteche Centrali
- Cu03c Biblioteche di quartiere
- Cu03d Specialistiche e di conservazione
- Cu03e Centri di documentazione e altre biblioteche
- Cu04a Centri congressi e sale conferenze
- Cu06b Istituti Culturali e monumenti
- Cu06d Musei
- Cu06e Sedi espositive
- Cu07b Scuola di cinema
- Cu07c Scuola di danza
- Cu07d Scuola di musica
- Cu07e Scuola di teatro
- Cu08a Auditorium
- Cu08b Polifunzionale
- Cu08c Teatro
- Ed02b Residenza in locazione a canone convenzionato
- Ed02d Residenza pubblica
- Ed02e Residenza per studenti
- Gi01a Istituti penali
- Gi01b Istituti penali minorili
- Gi02a Tribunali
- Gi02c Uffici giudiziari
- Im01a Aeroporti
- Im01b Scali e depositi ferroviari
- Im01c Stazioni ferroviarie
- Im01d Stazioni MM
- Im02a Parcheggi pertinenziali
- Im02c Parcheggi pubblici esterni alla carreggiata
- Im02d Parcheggi pubblici d'interscambio
- Im02e Parcheggi pubblici per i grandi servizi pubblici
- It01a Depositi autobus, tram e metropolitana
- It01b Depositi e autorimesse (Gestione rifiuti)
- It02a Impianti e sezioni distaccate acqua potabile
- It03a Cabine e impianti gas metano
- It03b Cogeneratori gas metano
- It04a Cabine elettriche
- It04c Stazioni e sottostazioni elettriche
- It04d Unità e poli operativi distribuzione energia elettrica
- It05a Impianti di raccolta rifiuti
- It05c Smaltimento rifiuti
- It05d Impianti smaltimento e recupero rifiuti
- It06a Depuratori
- It06b Sgrigliatori
- Is01a Centro giochi
- Is01b Centro prima infanzia
- Is01e Micronido
- Is01f Nidi d'infanzia
- Is01g Nido aziendale
- Is01h Nido famiglia
- Is02a Scuole di formazione professionale
- Is03a Scuole per l'infanzia
- Is03b Scuole per l'infanzia speciali
- Is03c Scuole per l'infanzia straniere
- Is04a Scuole primarie
- Is04b Scuole primarie speciali
- Is04c Scuole primarie straniere
- Is05a Scuole secondarie inferiori
- Is05b Scuole secondarie inferiori speciali
- Is05c Scuole secondarie inferiori straniere
- Is06a Conservatorio
- Is06b Istituto d'Arte
- Is06c Istituto istruzione superiore
- Is06d Istituto magistrale
- Is06e Istituto professionale
- Is06f Istituto tecnico
- Is06g Liceo
- Is06h Perito
- Is07a Centri di Formazione
- Is07c Enti accreditati di formazione professionale
- Is07d Fondazione Scuole Civiche
- Is08a Tempo per le famiglie
- Sa01a Canile
- Sa02a Centri di psicologia del bambino
- Sa02c Centri ASL
- Sa02d Ufficio Relazione con il Pubblico e Direzioni ASL
- Sa02e Unità tutela dei minori
- Sa03a Cimiteri
- Sa04a Pronto soccorso e pronto intervento
- Sa05a Servizi di medicina di laboratorio
- Sa06a Struttura ospedaliera
- Sa07a Consultori Pediatrici
- Sa07b Strutture ambulatoriali
- Sa08a Strutture di ricovero e cura
- Sa09a Strutture psichiatriche
- Sa10a Farmacie
- Sa10b Medici di Medicina Generale
- Sa10c Pediatri libera scelta
- Sa10d Veterinari
- Se02a Centri aggregativi multifunzionali
- Se02b Centri aggregazione giovanili
- Se02c Centri socio ricreativi culturali per anziani
- Se03b Servizi Comunali di accesso per adulti
- Se03c Servizi Comunali specialistici per adulti
- Se03d Servizi di Assistenza Domiciliare per adulti
- Se03e Servizi Residenziali per adulti
- Se03f Servizi Territoriali per adulti
- Se04b Servizi Comunali di accesso per anziani
- Se04c Servizi Comunali specialistici per anziani
- Se04d Servizi di Assistenza Domiciliare per anziani
- Se04e Servizi Residenziali per anziani
- Se04f Servizi Territoriali per anziani
- Se05a Servizi Comunali di accesso per disabili
- Se05b Servizi Comunali specialistici per disabili
- Se05c Servizi di Assistenza Domiciliare per disabili
- Se05d Servizi Residenziali per disabili
- Se05e Servizi Territoriali per disabili
- Se06b Servizi Comunali di accesso per minori
- Se06c Servizi Comunali specialistici per minori
- Se06d Servizi di Assistenza Domiciliare per minori
- Se06e Servizi Residenziali per minori
- Se06f Servizi Territoriali per minori
- Si01a Carabinieri - Caserme e stazioni
- Si01b Carabinieri - Centro detentivo per la permanenza temporanea e assis
- Si01c Carabinieri - Comandi e uffici
- Si02a Forze Armate - Caserme e impianti
- Si02b Forze Armate - Comandi
- Si02c Forze Armate - Scuola militare
- Si03a Guardia di Finanza - Comandi interregionali e regionali
- Si03b Guardia di Finanza - Gruppi e Compagnie
- Si03c Guardia di Finanza - Nuclei regionali e provinciali polizia tributaria
- Si03d Guardia di Finanza - Nuclei speciali
- Si04a Polizia di Stato - Caserme e commissariati
- Si04b Polizia di Stato - Comandi e Posti di P.S.
- Si04c Polizia di Stato - Scuola P.S.
- Si04d Polizia Ferroviaria
- Si04e Polizia frontiera
- Si04f Polizia stradale
- Si04g Questura
- Si05a Polizia Locale - Autoparco e depositi giudiziari
- Si05b Polizia Locale - Comandi e presidi
- Si05c Polizia Locale - Nuclei
- Si05d Polizia Locale - Scuola polizia municipale
- Si05e Polizia Locale - Sezioni
- Si07a Protezione Civile - Aree di esercitazione
- Si07b Protezione Civile - Sedi
- Si08a Vigili del Fuoco - Caserma e uffici
- Sp01a Centri polivalenti
- Sp02b Centri balneari
- Sp02c Centri sportivi
- Sp02e Piscine
- Sp03a Grande impianto
- Sp03c Stadio pubblico o regolato da atto d'asservimento
- Sp04a Strutture sportive oratoriali
- Tu01a Campeggi
- Tu01b Ostelli
- Tu02a Fiera e spazi espositivi
- Un01a Centri ricerca/laboratori di ricerca
- Un02a Accademie e Istituti superiori di studi
- Un02b Incubatori d'impresa
- Un02c Sedi e poli universitari
- Un02d Servizi per studenti
- Ve01a Giardino di quartiere
- Ve01b Giardino pubblico
- Ve01c Parco estensivo
- Ve01d Parco storico
- Ve01e Parco urbano



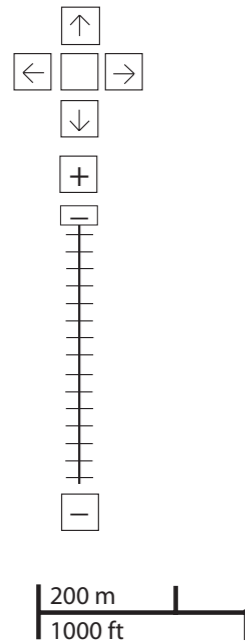
200 m  
1000 ft

\*Servizi programmati dal Piano Triennale delle Opere Pubbliche (PTOOPP)

											
<b>TOT. (mq)</b>	0	32.766	0	2.877	26.965	48.877	0	1.889	6.773	13.216	49.044
di cui <b>SERVIZI INDISPENSABILI (mq)</b>	-	26.687	-	2.877	26.965	48.877	-	-	6.773	-	49.044
<i>Offerta complessiva servizi</i>											
	 Cu02b	 Is01f	 Sa10a	 Se04d	 St05a	 Sp01a	 Am05a	 At02a	 Im01d	 It05d	 Ve01a
		 Is03a	 Sa10c	 Se04f		 Sp02c		 Im02c			 Ve01c
		 Is04a		 Se05d		 Sp04a					
		 Is07a		 Se05e							
				 Se06e							

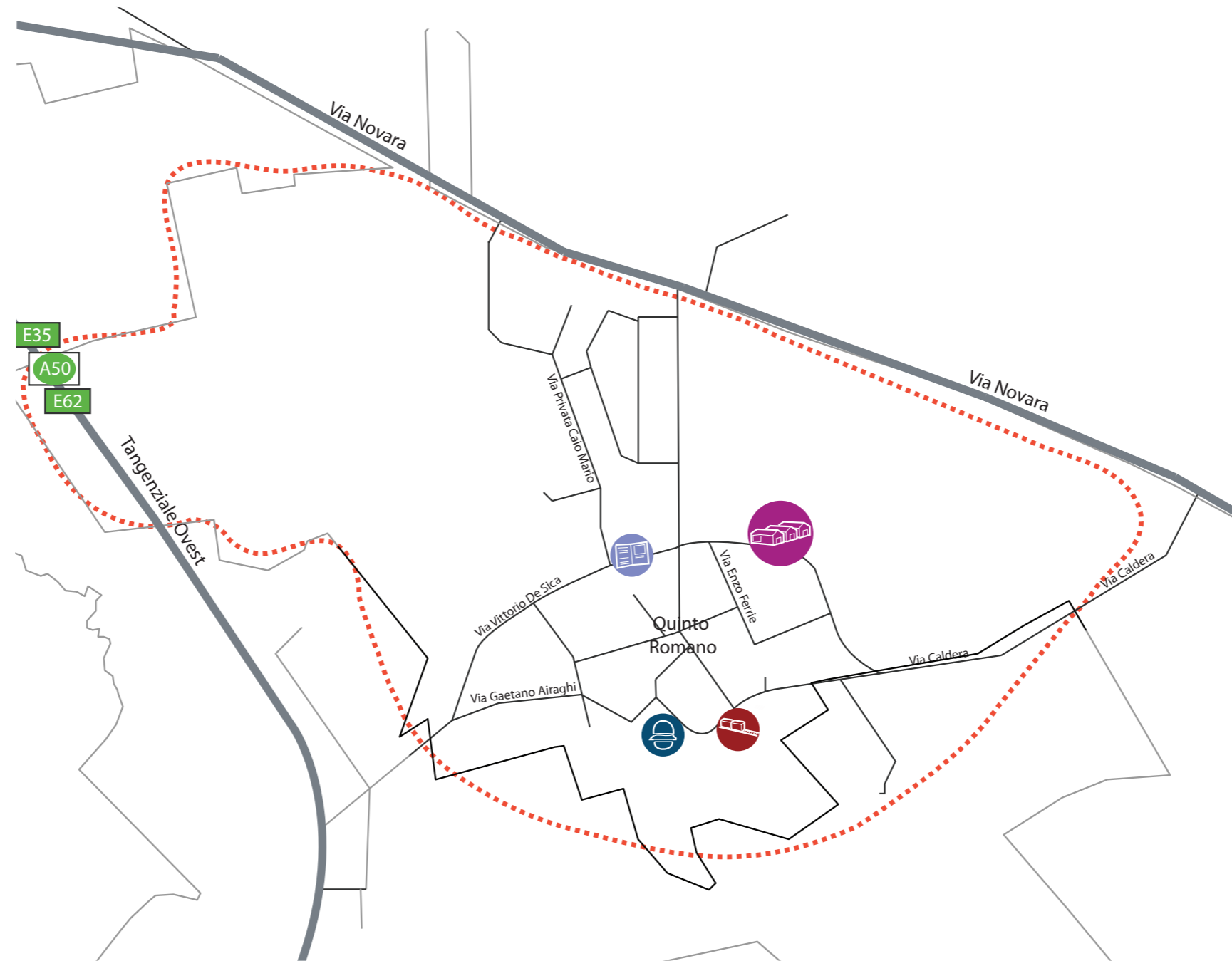
**problemi**

- cultura
- università e ricerca
- istruzione
- salute
- servizi sociali
- giustizia, sicurezza e protezione civile
- sport
- verde
- edilizia residenziale sociale
- amministrativo
- attrezzature religiose
- infrastrutture per mobilità e trasporto pubblico
- commercio e attività produttive
- infrastrutture tecnologiche e per l'ambiente
- turismo



**Ascolto della Città**

<b>PROBLEMI</b>	potenzialità
-----------------	--------------

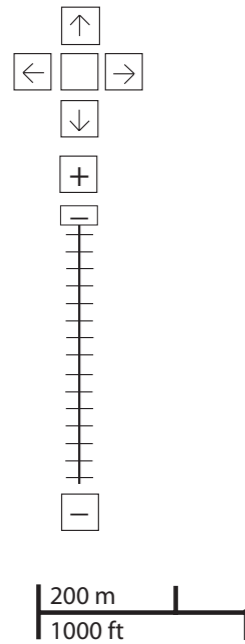


**zona 7**  
reclami relativi alla zona

Considerazioni derivanti dall'analisi dei media (carta stampata e web) e dagli incontri pubblici nel periodo che va da giugno 2007 a giugno 2008.

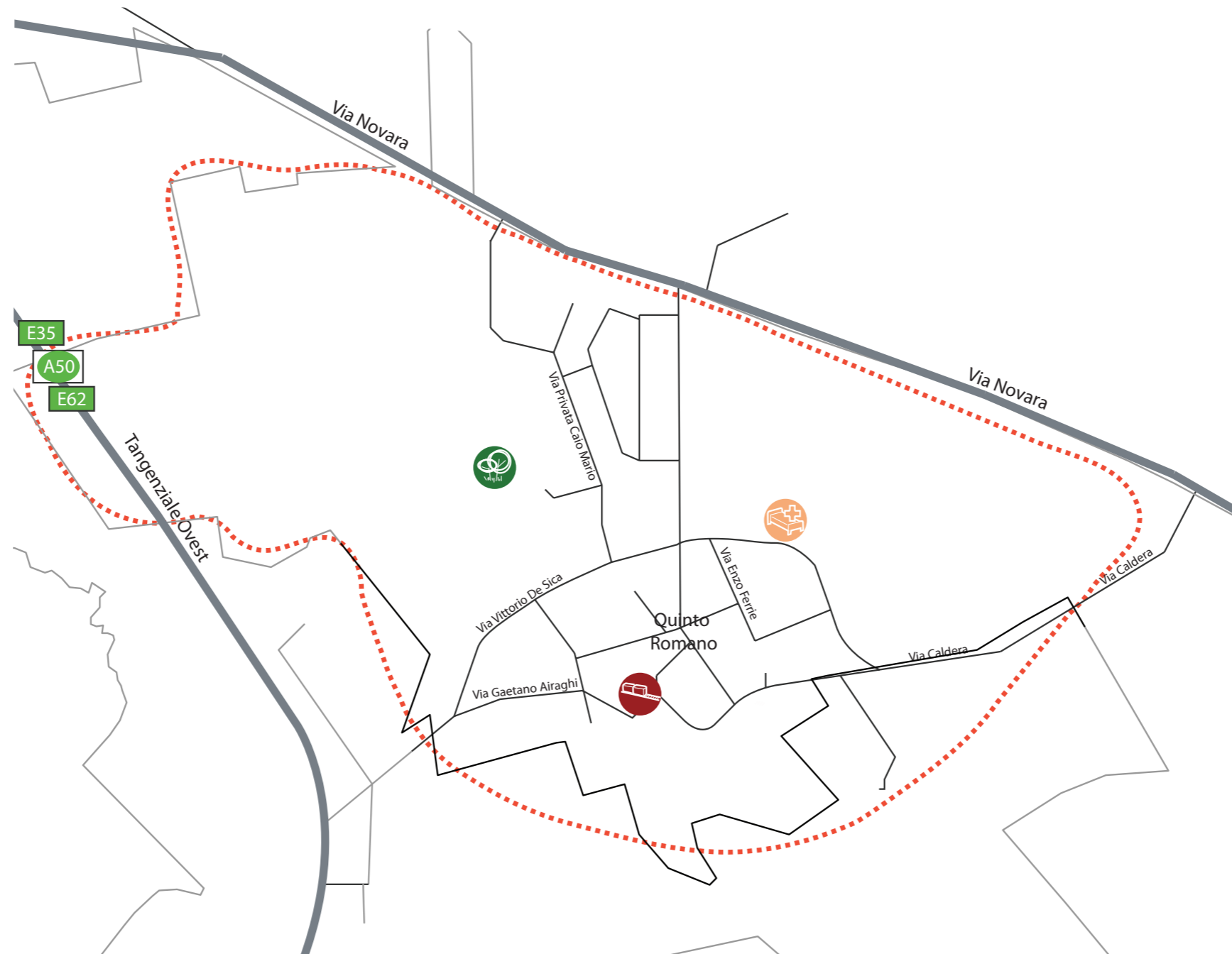
**potenzialità**

- cultura
- università e ricerca
- istruzione
- salute
- servizi sociali
- giustizia, sicurezza e protezione civile
- sport
- verde
- edilizia residenziale sociale
- amministrativo
- attrezzature religiose
- infrastrutture per mobilità e trasporto pubblico
- commercio e attività produttive
- infrastrutture tecnologiche e per l'ambiente
- turismo



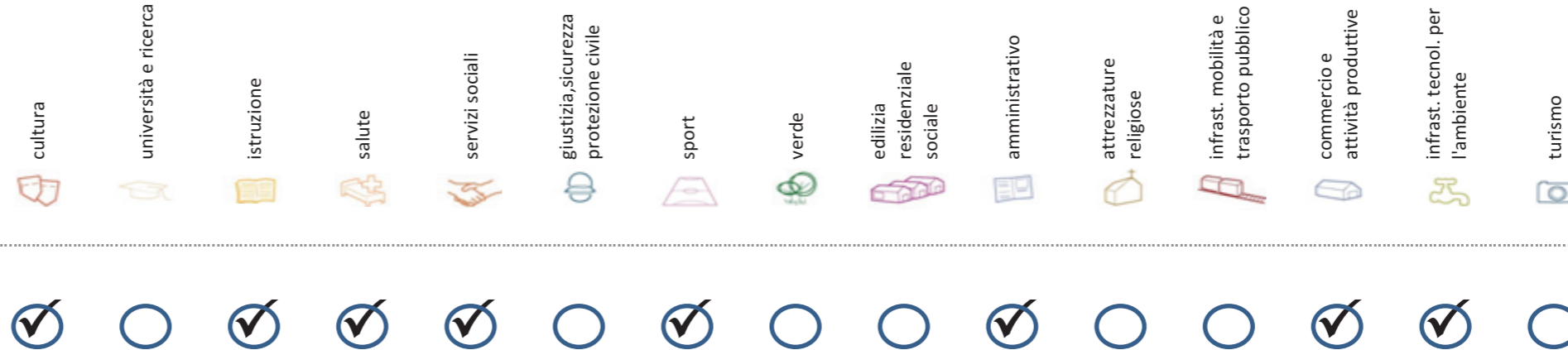
**Ascolto della Città**

- problemi
- POTENZIALITA'**



Considerazioni derivanti dall'analisi dei media (carta stampata e web) e dagli incontri pubblici nel periodo che va da giugno 2007 a giugno 2008.

## Soddisfazione del bisogno di servizi



Servizi di natura territoriale per cui è possibile misurare il livello di soddisfazione del bisogno in rapporto ai bacini di utenza potenziale

Esprime la quota di popolazione residente nel NIL che, essendo potenzialmente target del servizio, **rischia di non essere servita sulla base dell'offerta presente.**

Ha la funzione di ponderare il bisogno potenzialmente insoddisfatto rilevato "entro il NIL" **rispetto al complessivo bisogno del servizio espresso a livello cittadino.**

Indice sintetico che quantifica il **livello di criticità potenziale del NIL** per il servizio sulla base delle due precedenti misure. La scala va da **0 (bisogno soddisfatto)** a **5 (segnale d'attenzione)**.

Per la metodologia completa si veda il documento **"Il Piano dei Servizi del Comune di Milano – Metodologia e analisi del bisogno di servizi"**

Categoria	Tipologia di servizio	% di bisogno non soddisfatto entro il NIL	% di bisogno non soddisfatto del NIL rispetto al bisogno cittadino	Livello di criticità da 0 a 5
Cultura	Biblioteche di quartiere	100,0%	1,2%	2
	Nidi d'infanzia	28,8%	0,3%	1
Istruzione	Scuole per l'infanzia	89,8%	0,4%	1
	Scuole primarie	17,1%	0,4%	1
	Scuole sec. di I grado	83,3%	1,7%	3
	Consultori pediatrici	100,0%	0,5%	1
Salute	Strutture ambulatoriali	100,0%	1,5%	2
	Farmacie	20,5%	2,2%	1
	Medici di med. generale	33,6%	3,3%	3
	Pediatrati di libera scelta	2,2%	0,0%	1
Commercio e att. produttive	Mercati rionali coperti	100,0%	0,7%	1

Categoria	Tipologia di servizio	% di bisogno non soddisfatto entro il NIL	% di bisogno non soddisfatto del NIL rispetto al bisogno cittadino	Livello di criticità da 0 a 5
Servizi sociali	CAM	100,0%	1,0%	1
	CAG	100,0%	0,9%	1
	CSRCA	100,0%	0,8%	1
Sport	Centri sportivi Calcio	2,0%	0,0%	1
	Centri sportivi	2,0%	0,0%	1
	Palestre	100,0%	0,8%	1
	Piscine coperte	12,8%	0,5%	1
Amministrativo	Strut. sport. oratoriali	0,0%	0,0%	0
	Sedi di Milano semplice	100,0%	0,4%	1
	Uffici postali	3,1%	0,0%	1
Infrast. tecnol. per l'ambiente	Riciclerie	100,0%	1,3%	1

## indicatori territoriali

### Analisi delle superfici

**Superficie Totale**  
(estensione areale totale, al lordo delle strade)  
164,59 ha

Aree in trasformazione da PGT  
% / ha

Superficie coperta / ha  
6,03% / 9,9 ha

Superficie coperta ERP/ ha  
% / ha

Aree a verde / ha  
% / ha

### Analisi mobilità

**Mezzi pubblici**  
Numero fermate metro (FNM,  
Passante)  
0  
Numero fermate mezzi di superficie  
11 pari a 0,07 unità/ha

**Mobilità Ambiente**  
Piste ciclabili  
m/ab  
Superficie sosta veicoli

### Analisi esercizi di vicinato

Numero di esercizi di vicinato  
31 pari a 0,19 unità/ha

Numero di esercizi commerciali media  
struttura di vendita  
1 pari a 0,01 unità/ha

Numero di esercizi commerciali grande  
struttura di vendita  
0 unità

Numero di pubblici esercizi  
8 pari a 0,05 unità/ha

Superficie di vendita di esercizi  
di vicinato per unità di superficie  
territoriale  
15 mq/ha pari a 0,50 mq/ab

Superficie di vendita per esercizi  
di media distribuzione per unità di  
superficie  
3 mq/ha pari a 0,11 mq/ab

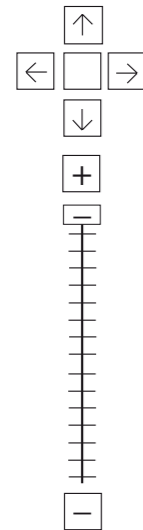
Numero imprese (2007)  
15 unità

### Caratteristiche NIL

Presenza servizi sovra  
NIL  
-

Presenza barriere fisiche  
(che rendono chiuso il NIL)  
-

# trasformazioni in corso



200 m  
1000 ft

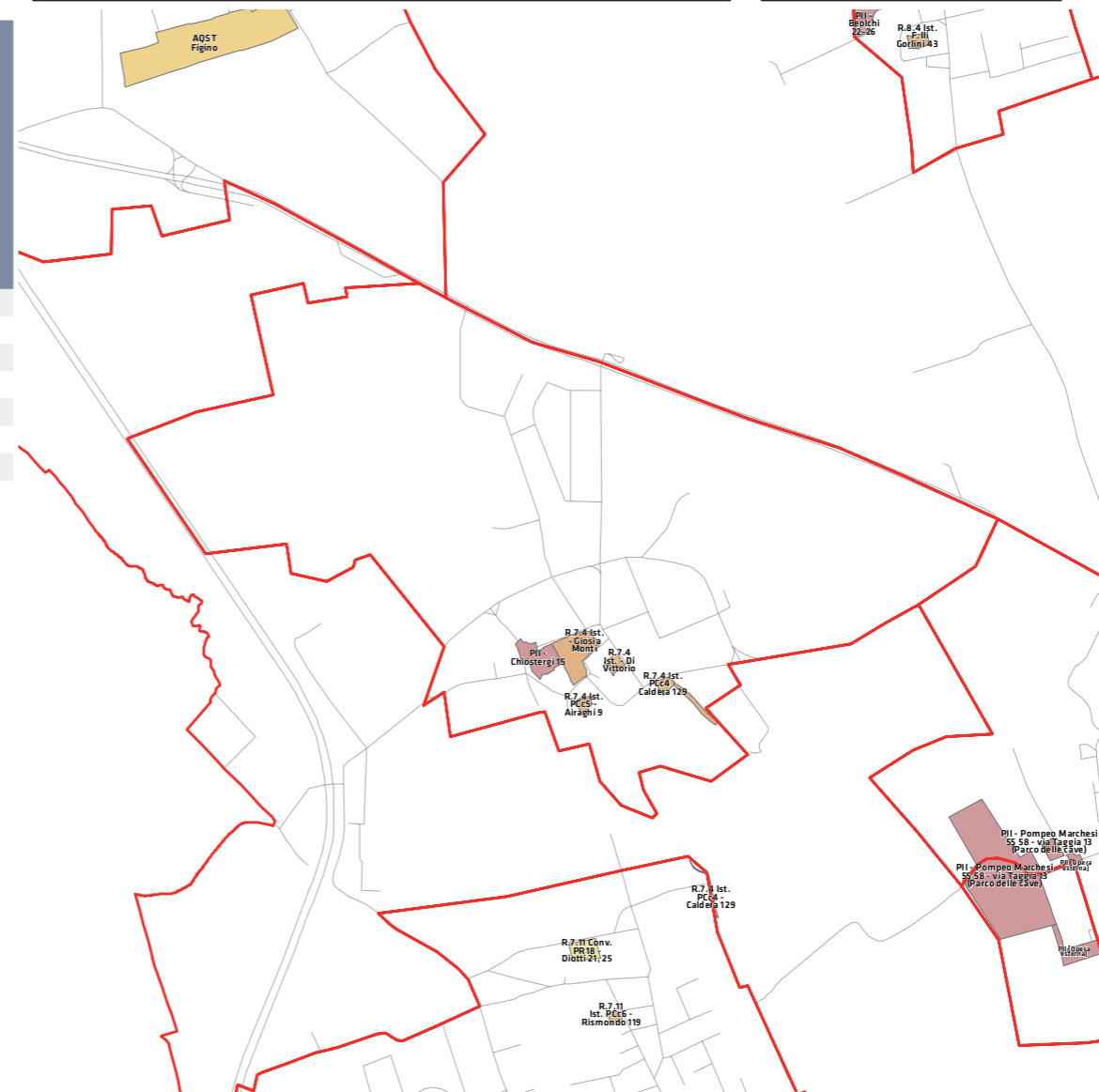
### Legenda

- Rete stradale
- Perimetri NIL
- ATU
- Piano delle alienazioni
- Accordi di Programma
- Accordo Quadro
- Bando
- Convenzione
- Istanza
- Progetti viabilistici Expo
- PA
- PA Obbligatorie
- PCC in deroga
- PII e opere esterne
- PIR
- PRECU
- PRU
- Protocollo di Intesa
- VAR
- Zona C

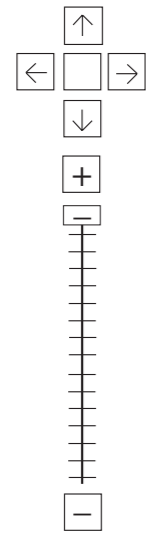
Denominazione	St	superficie lorda di pavimento						funzioni compatibili
		totale	residenza	commercio	terziario	ricettivo	produttivo	
PII Chiostergi 15	5153	3349	3190	-	-	-	-	159
Ist   R.7.4   Airaghi 9   PCC5	-	-	-	-	-	-	-	-
Ist   R.7.4   Caldera 129   PCC4	-	-	-	-	-	-	-	-
Ist   R.7.4   Di Vittorio   PPE 3	-	-	-	-	-	-	-	-
Ist   R.7.4   Giosia Monti	-	-	-	-	-	-	-	-

Nome	Standard totale (mq)	Cessione/asservimento aree	Cessione/asservimento parcheggi	Standard monetizzato (mq)	Standard qualitativo (tipologia)	Standard qualitativo (mq eq)	Opere aggiuntive	Urbanizzazione primaria/secondaria
PII Chiostergi 15	2.711	2.711						

stima della popolazione a fine insediamento														n° componenti					
classi d'età														n° componenti					
0-2	3-5	6-10	11-13	14-16	17-18	19-24	25-34	35-44	45-54	55-64	65-74	75+	Tot	1	2	3	4	5+	Tot
4	4	5	3	2	1	4	15	19	10	7	4	2	80	8	9	8	6	2	33
-	-	-	-	-	-	-	-	-	-	-	-	-	-	-	-	-	-	-	-
-	-	-	-	-	-	-	-	-	-	-	-	-	-	-	-	-	-	-	-
-	-	-	-	-	-	-	-	-	-	-	-	-	-	-	-	-	-	-	-
-	-	-	-	-	-	-	-	-	-	-	-	-	-	-	-	-	-	-	-
-	-	-	-	-	-	-	-	-	-	-	-	-	-	-	-	-	-	-	-
-	-	-	-	-	-	-	-	-	-	-	-	-	-	-	-	-	-	-	-
-	-	-	-	-	-	-	-	-	-	-	-	-	-	-	-	-	-	-	-

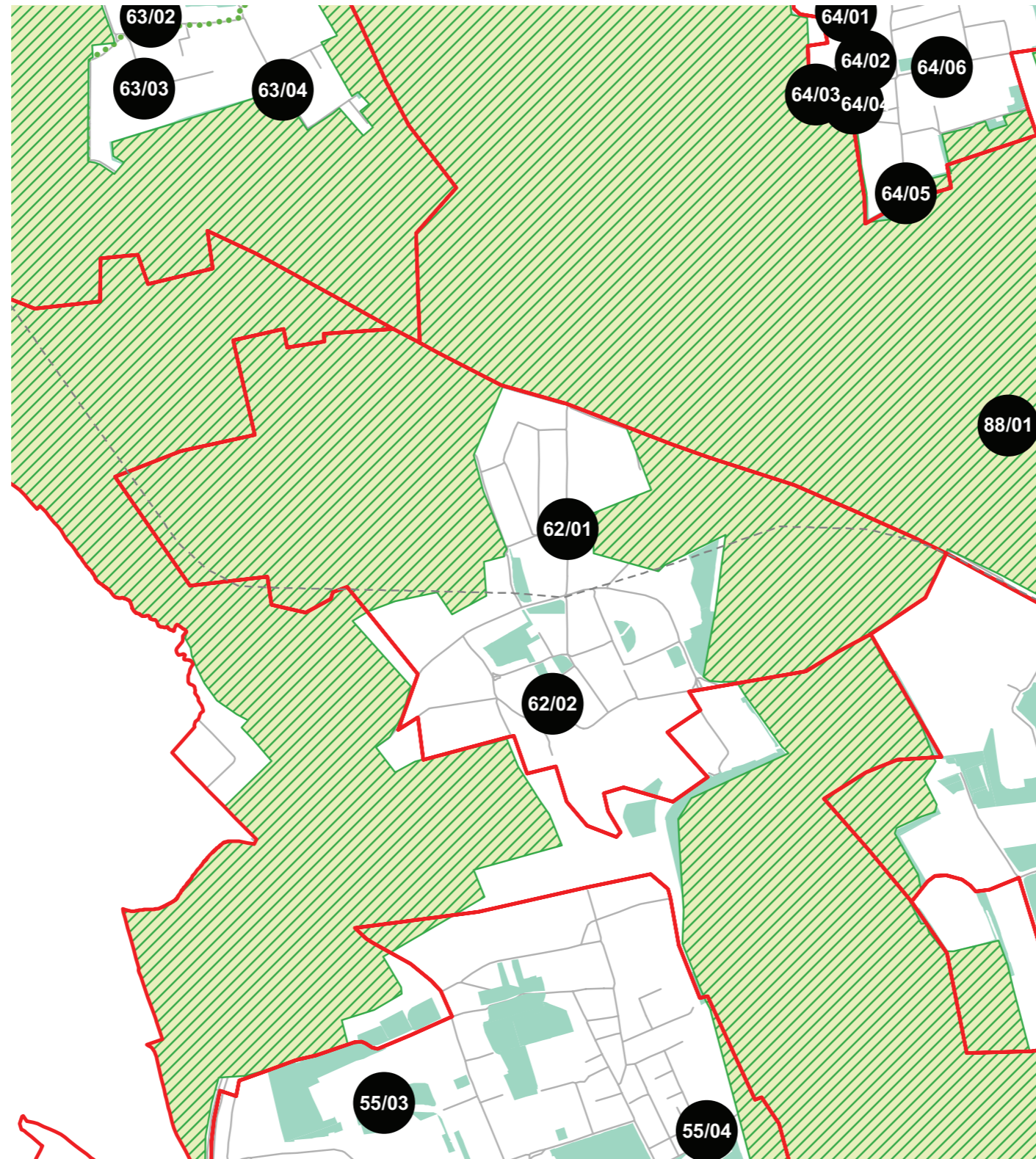


## progettazione locale



200 m  
1000 ft

- Legenda**
- Rete stradale
  - Perimetri NIL
  - ... Raggi verdi
  - Verde esistente
  - ▨ Verde programmato
  - Parchi regionali
  - ▨ Aree pedonali
  - ▨ Piani di cintura urbana
  - Ambiti di trasformazione
  - Centralità locali
  - Rete trasporto pubblico esistente
  - - - Rete trasporto pubblico programmato
  - Fermate MM esistenti
  - Fermate MM programmate



Riqualificazione dell'asse storico di Via San Romanello favorendo la pedonalità. Realizzazione di percorsi ciclopedonali verso Baggio, valorizzando il paesaggio agricolo.

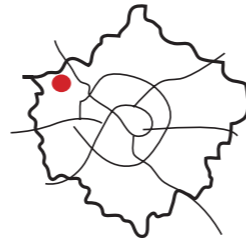
Il NIL è parte di un Ambito di Rinnovamento Urbano. E' da prevedere una riqualificazione generale dell'assetto infrastrutturale esistente.

### Interventi specifici

- 62/01 Via San Romanello  
Riqualificare e ampliare le superfici pedonali con aree di sosta e superfici verdi
- 62/02 Piazza Giosia Monti  
Riqualificare e ampliare le superfici pedonali con aree di sosta e superfici verdi







localizzazione NIL



mappa del NIL

## analisi

**Residenti:** **1.936**  
*Variazione prevista al 2034:* -

**Densità abitativa (ab/km2):** **1.359**  
*Densità prevista al 2034:* -

### Struttura per età

**Bambini (0-5):** **116 (6%)**  
*Variazione prevista al 2034:* -

**Minorenni (0-17):** **336 (17,4%)**  
*Variazione prevista al 2034:* -

**Giovani (18 - 34):** **348 (18%)**  
*Variazione prevista al 2034:* -

**Anziani (65+):** **391 (20,2%)**  
*Variazione prevista al 2034:* -

**"Grandi" anziani (85+):** **59 (3%)**  
*Variazione prevista al 2034:* -

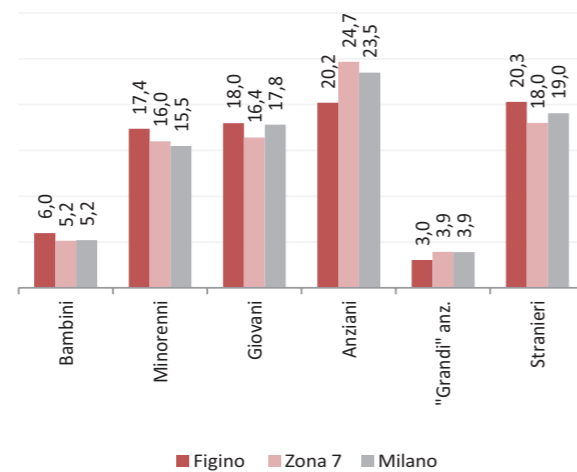
### Popolazione straniera

**Totale stranieri:** **393 (20,3%)**

**Minorenni tra gli stranieri:** **98 (24,9%)**

**Cittadinanze prevalenti (% su totale stranieri)**

1° Romania	60 (15,3%)
2° Sri Lanka (ex Ceylon)	59 (15%)
3° Egitto	52 (13,2%)



### Dotazione di servizi

**Dotazione servizi:** **mq**  
*Per abitante:* mq/ab

**Dotazione minima:** **mq**  
*Per abitante:* mq/ab

**Dotazione min. Milano:** **mq**  
*Per abitante:* mq/ab

### Destinazione d'uso degli edifici

**Residenziale:** **60,5%**  
*A Milano:* 60,2%

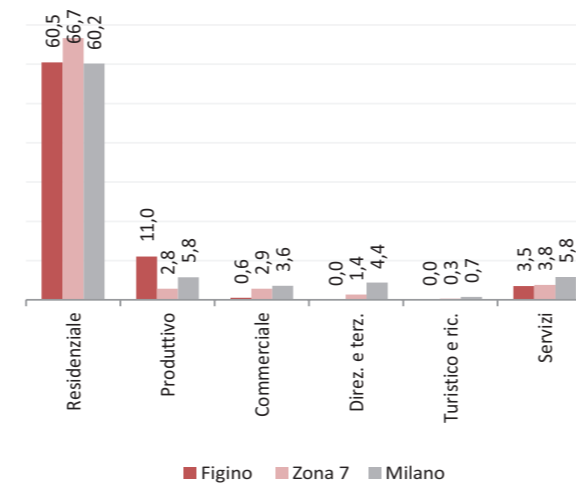
**Produttivo:** **11,0%**  
*A Milano:* 5,8%

**Commerciale:** **0,6%**  
*A Milano:* 3,6%

**Direzionale e terziario:** **0,0%**  
*A Milano:* 4,4%

**Turistico e ricettivo:** **0,0%**  
*A Milano:* 0,7%

**Servizi:** **3,5%**  
*A Milano:* 5,8%



### Potenzialità

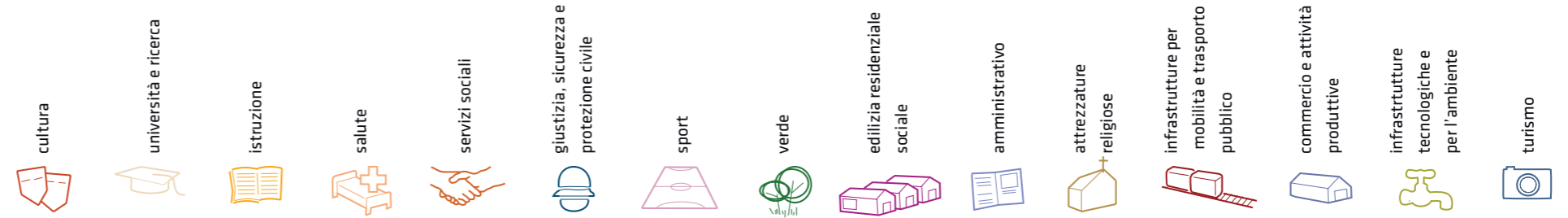
Progetto "Parco dei 5 Comuni".

### Problemi

Il quartiere è privo di servizi primari e di occasioni di aggregazione sia per giovani, sia per anziani. Vi sono anche problemi di sicurezza legati allo spaccio di droga.

Considerazioni derivanti dall'analisi dei media (carta stampata e web) e dagli incontri pubblici nel periodo che va da giugno 2007 a giugno 2008.

# servizi esistenti e programmati\*



## Mappatura

- Am01a Borsas
- Am02a Centro cucina e mensa
- Am02b Consigli di Zona
- Am02c Magazzini e depositi
- Am02d Sedi istituzionali comunali
- Am02e Uffici comunali
- Am03a Consolato
- Am05a Poste - Agenzie di base e uffici succursali
- Am06a Sedi istituzionali provinciali
- Am06b Uffici provinciali
- Am07a Sedi istituzionali regionali
- Am07b Uffici regionali
- Am08a Prefettura
- Am08b Uffici, provveditorati e agenzie statali
- Am09a Acqua potabile uffici
- Am09b Edilizia residenziale uffici
- Am09c Energia elettrica uffici
- Am09d Gas metano uffici
- Am09e Poste e telecomunicazioni uffici
- Am09f Previdenza e assistenza uffici
- Am09g Trasporti e mobilità uffici
- At01a Istituti, opere e fondazioni religiose
- At02a Chiese e santuari cattolici
- At02b Luoghi per il culto e centri di confessioni religiose
- At02c Oratori e opere parrocchiali
- At03a Uffici ecclesiastici
- Co02a Mercati rionali
- Co03b Mercato floricolo
- Co03c Mercato ittico
- Co03d Mercato ortofrutticolo
- Cu01a Associazioni culturali
- Cu02a Centri sociali e ricreativi
- Cu02b Sedi di associazioni socio-culturali e di categoria
- Cu03a Archivi
- Cu03b Biblioteche Centrali
- Cu03c Biblioteche di quartiere
- Cu03d Specialistiche e di conservazione
- Cu03e Centri di documentazione e altre biblioteche
- Cu04a Centri congressi e sale conferenze
- Cu06b Istituti Culturali e monumenti
- Cu06d Musei
- Cu06e Sedi espositive
- Cu07b Scuola di cinema
- Cu07c Scuola di danza
- Cu07d Scuola di musica
- Cu07e Scuola di teatro
- Cu08a Auditorium
- Cu08b Polifunzionale
- Cu08c Teatro
- Ed02b Residenza in locazione a canone convenzionato
- Ed02d Residenza pubblica
- Ed02e Residenza per studenti
- Gi01a Istituti penali
- Gi01b Istituti penali minorili
- Gi02a Tribunali
- Gi02c Uffici giudiziari
- Im01a Aeroporti
- Im01b Scali e depositi ferroviari
- Im01c Stazioni ferroviarie
- Im01d Stazioni MM
- Im02a Parcheggi pertinenziali
- Im02c Parcheggi pubblici esterni alla carreggiata
- Im02d Parcheggi pubblici d'interscambio
- Im02e Parcheggi pubblici per i grandi servizi pubblici
- It01a Depositi autobus, tram e metropolitana
- It01b Depositi e autorimesse (Gestione rifiuti)
- It02a Impianti e sezioni distaccate acqua potabile
- It03a Cabine e impianti gas metano
- It03b Cogeneratori gas metano
- It04a Cabine elettriche
- It04c Stazioni e sottostazioni elettriche
- It04d Unità e poli operativi distribuzione energia elettrica
- It05a Impianti di raccolta rifiuti
- It05c Smaltimento rifiuti
- It05d Impianti smaltimento e recupero rifiuti
- It06a Depuratori
- It06b Sgrigliatori
- Is01a Centro giochi
- Is01b Centro prima infanzia
- Is01e Micronido
- Is01f Nidi d'infanzia
- Is01g Nido aziendale
- Is01h Nido famiglia
- Is02a Scuole di formazione professionale
- Is03a Scuole per l'infanzia
- Is03b Scuole per l'infanzia speciali
- Is03c Scuole per l'infanzia straniere
- Is04a Scuole primarie
- Is04b Scuole primarie speciali
- Is04c Scuole primarie straniere
- Is05a Scuole secondarie inferiori
- Is05b Scuole secondarie inferiori speciali
- Is05c Scuole secondarie inferiori straniere
- Is06a Conservatorio
- Is06b Istituto d'Arte
- Is06c Istituto istruzione superiore
- Is06d Istituto magistrale
- Is06e Istituto professionale
- Is06f Istituto tecnico
- Is06g Liceo
- Is06h Perito
- Is07a Centri di Formazione
- Is07c Enti accreditati di formazione professionale
- Is07d Fondazione Scuole Civiche
- Is08a Tempo per le famiglie
- Sa01a Canile
- Sa02a Centri di psicologia del bambino
- Sa02c Centri ASL
- Sa02d Ufficio Relazione con il Pubblico e Direzioni ASL
- Sa02e Unità tutela dei minori
- Sa03a Cimiteri
- Sa04a Pronto soccorso e pronto intervento
- Sa05a Servizi di medicina di laboratorio
- Sa06a Struttura ospedaliera
- Sa07a Consultori Pediatrici
- Sa07b Strutture ambulatoriali
- Sa08a Strutture di ricovero e cura
- Sa09a Strutture psichiatriche
- Sa10a Farmacie
- Sa10b Medici di Medicina Generale
- Sa10c Pediatri libera scelta
- Sa10d Veterinari
- Se02a Centri aggregativi multifunzionali
- Se02b Centri aggregazione giovanili
- Se02c Centri socio ricreativi culturali per anziani
- Se03b Servizi Comunali di accesso per adulti
- Se03c Servizi Comunali specialistici per adulti
- Se03d Servizi di Assistenza Domiciliare per adulti
- Se03e Servizi Residenziali per adulti
- Se03f Servizi Territoriali per adulti
- Se04b Servizi Comunali di accesso per anziani
- Se04c Servizi Comunali specialistici per anziani
- Se04d Servizi di Assistenza Domiciliare per anziani
- Se04e Servizi Residenziali per anziani
- Se04f Servizi Territoriali per anziani
- Se05a Servizi Comunali di accesso per disabili
- Se05b Servizi Comunali specialistici per disabili
- Se05c Servizi di Assistenza Domiciliare per disabili
- Se05d Servizi Residenziali per disabili
- Se05e Servizi Territoriali per disabili
- Se06b Servizi Comunali di accesso per minori
- Se06c Servizi Comunali specialistici per minori
- Se06d Servizi di Assistenza Domiciliare per minori
- Se06e Servizi Residenziali per minori
- Se06f Servizi Territoriali per minori
- Si01a Carabinieri - Caserme e stazioni
- Si01b Carabinieri - Centro detentivo per la permanenza temporanea e assis
- Si01c Carabinieri - Comandi e uffici
- Si02a Forze Armate - Caserme e impianti
- Si02b Forze Armate - Comandi
- Si02c Forze Armate - Scuola militare
- Si03a Guardia di Finanza - Comandi interregionali e regionali
- Si03b Guardia di Finanza - Gruppi e Compagnie
- Si03c Guardia di Finanza - Nuclei regionali e provinciali polizia tributaria
- Si03d Guardia di Finanza - Nuclei speciali
- Si04a Polizia di Stato - Caserme e commissariati
- Si04b Polizia di Stato - Comandi e Posti di P.S.
- Si04c Polizia di Stato - Scuola P.S.
- Si04d Polizia Ferroviaria
- Si04e Polizia frontiera
- Si04f Polizia stradale
- Si04g Questura
- Si05a Polizia Locale - Autoparco e depositi giudiziari
- Si05b Polizia Locale - Comandi e presidi
- Si05c Polizia Locale - Nuclei
- Si05d Polizia Locale - Scuola polizia municipale
- Si05e Polizia Locale - Sezioni
- Si07a Protezione Civile - Aree di esercitazione
- Si07b Protezione Civile - Sedi
- Si08a Vigili del Fuoco - Caserma e uffici
- Sp01a Centri polivalenti
- Sp02b Centri balneari
- Sp02c Centri sportivi
- Sp02e Piscine
- Sp03a Grande impianto
- Sp03c Stadio pubblico o regolato da atto d'asservimento
- Sp04a Strutture sportive oratoriali
- Tu01a Campeggi
- Tu01b Ostelli
- Tu02a Fiera e spazi espositivi
- Un01a Centri ricerca/laboratori di ricerca
- Un02a Accademie e Istituti superiori di studi
- Un02b Incubatori d'impresa
- Un02c Sedi e poli universitari
- Un02d Servizi per studenti
- Ve01a Giardino di quartiere
- Ve01b Giardino pubblico
- Ve01c Parco estensivo
- Ve01d Parco storico
- Ve01e Parco urbano







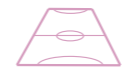










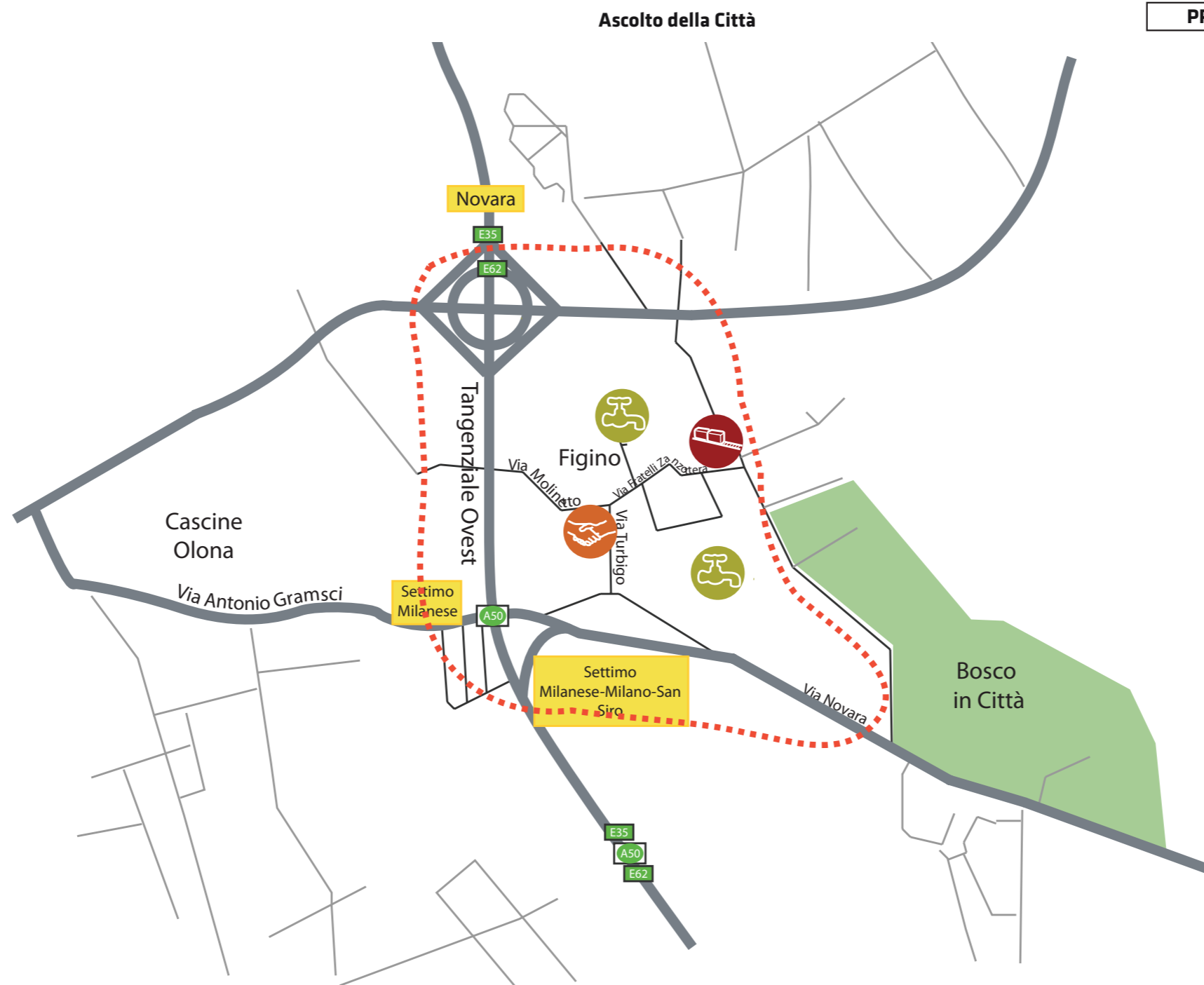
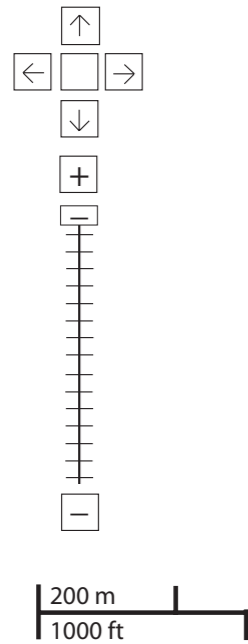
200 m  
1000 ft

\*Servizi programmati dal Piano Triennale delle Opere Pubbliche (PTOOPP)



**problemi**

- cultura  

- università e ricerca  

- istruzione  

- salute  

- servizi sociali  

- giustizia, sicurezza e protezione civile  

- sport  

- verde  

- edilizia residenziale sociale  

- amministrativo  

- attrezzature religiose  

- infrastrutture per mobilità e trasporto pubblico  

- commercio e attività produttive  

- infrastrutture tecnologiche e per l'ambiente  

- turismo  




<b>PROBLEMI</b>	potenzialità
-----------------	--------------









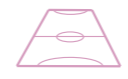




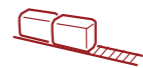



**zona 7**  
reclami relativi alla zona

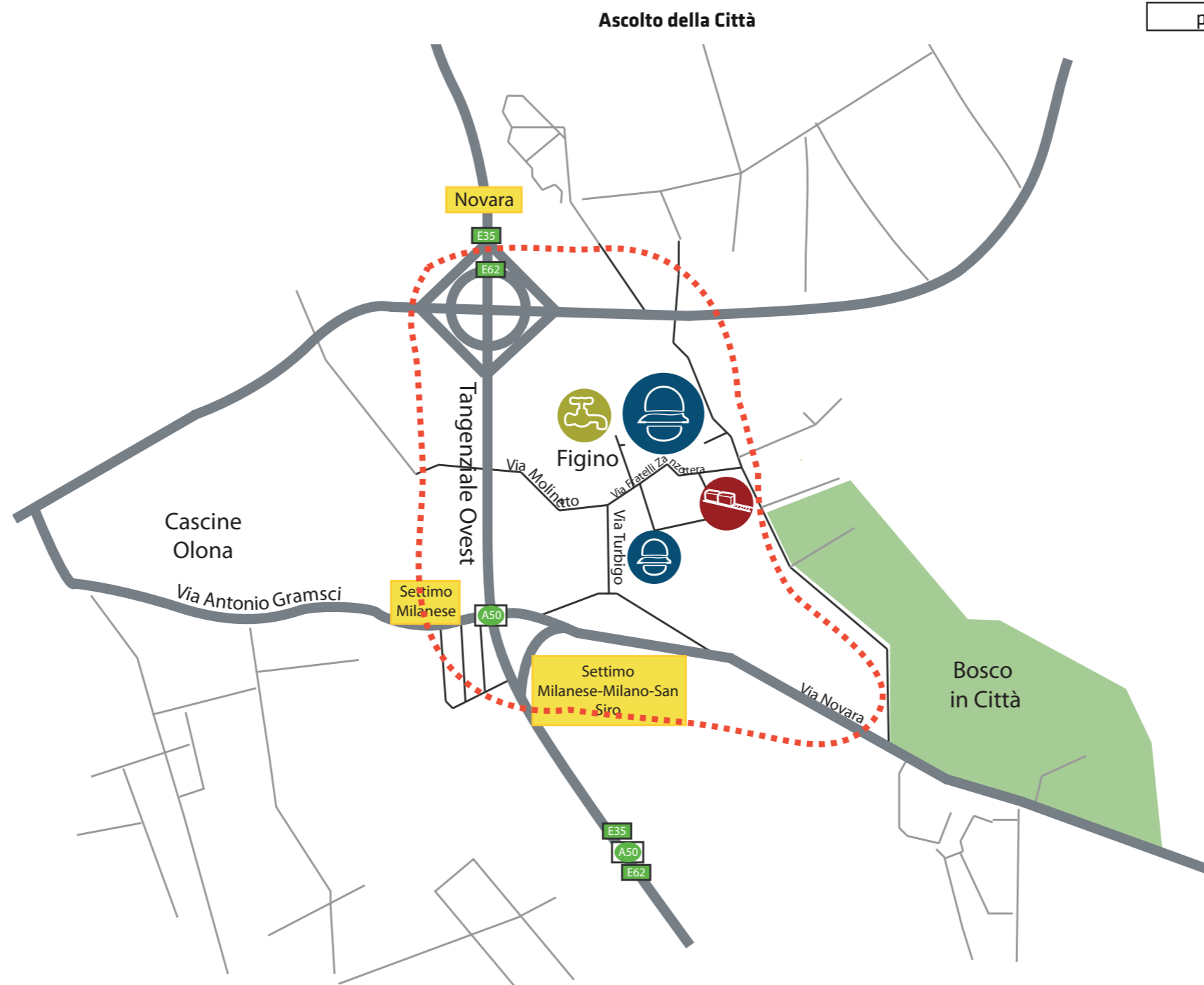
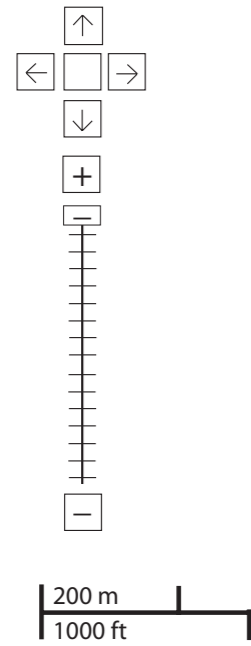



7

Considerazioni derivanti dall'analisi dei media (carta stampata e web) e dagli incontri pubblici nel periodo che va da giugno 2007 a giugno 2008.

**potenzialità**

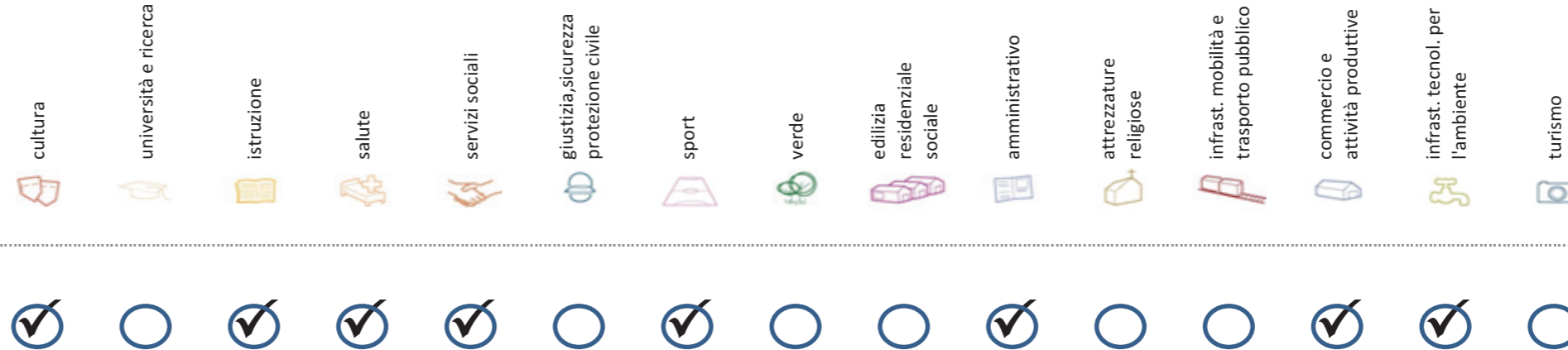
- cultura  

- università e ricerca  

- istruzione  

- salute  

- servizi sociali  

- giustizia, sicurezza e protezione civile  

- sport  

- verde  

- edilizia residenziale sociale  

- amministrativo  

- attrezzature religiose  

- infrastrutture per mobilità e trasporto pubblico  

- commercio e attività produttive  

- infrastrutture tecnologiche e per l'ambiente  

- turismo  




problemi    **POTENZIALITA'**

Considerazioni derivanti dall'analisi dei media (carta stampata e web) e dagli incontri pubblici nel periodo che va da giugno 2007 a giugno 2008.

## Soddisfazione del bisogno di servizi



Servizi di natura territoriale per cui è possibile misurare il livello di soddisfazione del bisogno in rapporto ai bacini di utenza potenziale

Esprime la quota di popolazione residente nel NIL che, essendo potenzialmente target del servizio, **rischia di non essere servita sulla base dell'offerta presente.**

Ha la funzione di ponderare il bisogno potenzialmente insoddisfatto rilevato "entro il NIL" **rispetto al complessivo bisogno del servizio espresso a livello cittadino.**

Indice sintetico che quantifica il **livello di criticità potenziale del NIL** per il servizio sulla base delle due precedenti misure. La scala va da **0 (bisogno soddisfatto)** a **5 (segnale d'attenzione)**.

Per la metodologia completa si veda il documento **"Il Piano dei Servizi del Comune di Milano – Metodologia e analisi del bisogno di servizi"**

Categoria	Tipologia di servizio	% di bisogno non soddisfatto entro il NIL	% di bisogno non soddisfatto del NIL rispetto al bisogno cittadino	Livello di criticità da 0 a 5
<b>Cultura</b>	Biblioteche di quartiere	100,0%	0,6%	1
	Nidi d'infanzia	22,0%	0,2%	1
<b>Istruzione</b>	Scuole per l'infanzia	56,9%	0,2%	1
	Scuole primarie	8,4%	0,1%	1
	Scuole sec. di I grado	83,3%	1,0%	2
	Consultori pediatrici	100,0%	0,4%	1
<b>Salute</b>	Strutture ambulatoriali	100,0%	0,8%	1
	Farmacie	22,9%	1,3%	1
	Medici di med. generale	34,9%	1,7%	1
<b>Commercio e att. produttive</b>	Pediatrati di libera scelta	100,0%	0,5%	1
	Mercati rionali coperti	100,0%	0,3%	1

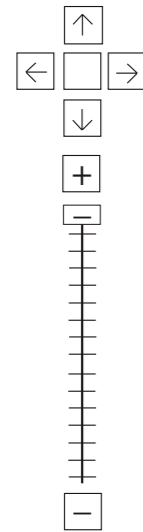
Categoria	Tipologia di servizio	% di bisogno non soddisfatto entro il NIL	% di bisogno non soddisfatto del NIL rispetto al bisogno cittadino	Livello di criticità da 0 a 5
<b>Servizi sociali</b>	CAM	100,0%	0,5%	1
	CAG	100,0%	0,5%	1
<b>Sport</b>	CSRCA	100,0%	0,3%	1
	Centri sportivi Calcio	1,3%	0,0%	1
	Centri sportivi	1,3%	0,0%	1
	Palestre	100,0%	0,4%	1
<b>Amministrativo</b>	Piscine coperte	100,0%	1,8%	2
	Strut. sport. oratoriali	1,3%	0,0%	1
	Sedi di Milano semplice	100,0%	0,2%	1
<b>Infrast. tecnol. per l'ambiente</b>	Uffici postali	100,0%	0,7%	1
	Riciclerie	100,0%	0,7%	1

## indicatori territoriali

Analisi delle superfici	Analisi mobilità	Analisi esercizi di vicinato	Caratteristiche NIL
<p><b>Superficie Totale</b> (estensione areale totale, al lordo delle strade) 142,5 ha</p> <p>Aree in trasformazione da PGT 10,3 % / 14,7 ha</p> <p>Superficie coperta / ha 3,7 % / 5,3 ha</p> <p>Superficie coperta ERP/ ha 0,0 % / 0 ha</p> <p>Aree a verde / ha 0,9 % / 1,3 ha</p>	<p><b>Mezzi pubblici</b> Numero fermate metro (FNM, Passante) 0 Numero fermate mezzi di superficie 11 pari a 0,08 unità/ha</p> <p><b>Mobilità Ambiente</b> Piste ciclabili 1,04 m/ab Superficie sosta veicoli n.d.</p>	<p>Numero di esercizi di vicinato 11 pari a 0,08 unità/ha</p> <p>Numero di esercizi commerciali media struttura di vendita 0,0 unità</p> <p>Numero di esercizi commerciali grande struttura di vendita 0,0 unità</p> <p>Numero di pubblici esercizi 5 pari a 0,04 unità/ha</p> <p>Superficie di vendita di esercizi di vicinato per unità di superficie territoriale 6 mq/ha pari a 0,5 mq/ab</p> <p>Superficie di vendita per esercizi di media distribuzione per unità di superficie 0,0 mq/ha pari a 0,0 mq/ab</p> <p>Numero imprese (2007) 9 unità</p>	<p>Presenza servizi sovra NIL -</p> <p>Presenza barriere fisiche (che rendono chiuso il NIL) Si</p>



# trasformazioni in corso



200 m  
1000 ft

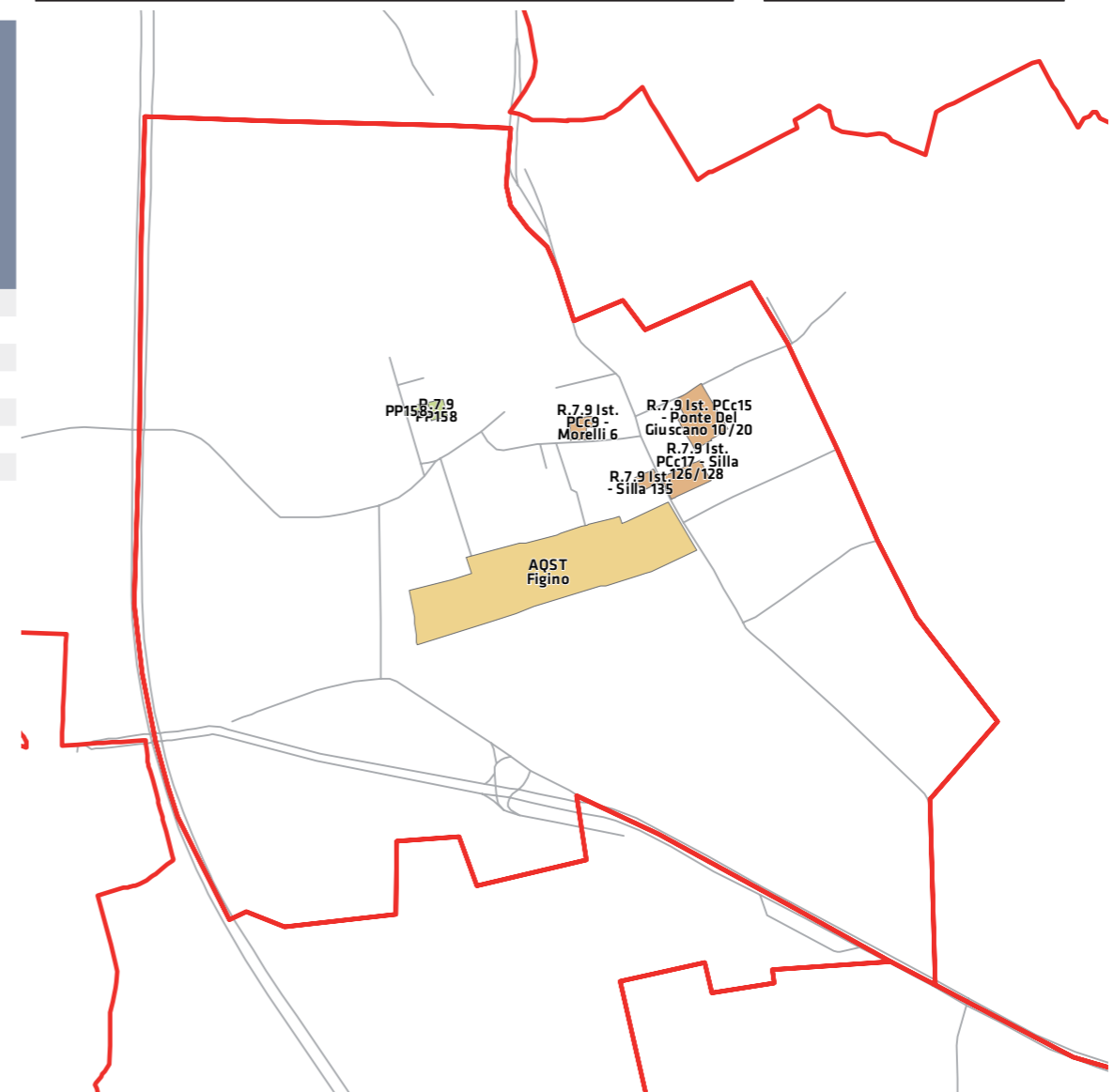
### Legenda

- Rete stradale
- Perimetri NIL
- ATU
- Piano delle alienazioni
- Accordi di Programma
- Accordo Quadro
- Bando
- Convenzione
- Istanza
- Progetti viabilistici Expo
- PA
- PA Obbligatorie
- PCC in deroga
- PII e opere esterne
- PIR
- PRECU
- PRU
- Protocollo di Intesa
- VAR
- Zona C

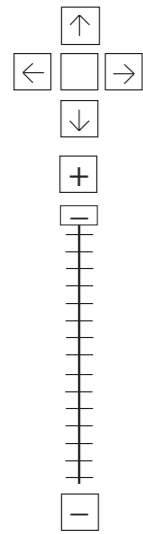
Denominazione	St	superficie lorda di pavimento						
		totale	residenza	commercio	terziario	ricettivo	produttivo	funzioni compatibili
PP158 Via Anghileri 4/A	1379	1500	1500	-	-	-	-	-
Fondazione Housing Sociale Figino	47444	26500	26500	-	-	-	-	-
Ist   R.7.9   Morelli 6   PCc9	-	-	-	-	-	-	-	-
Ist   R.7.9   Ponte Del Giuscarno 10/20   PCc15	-	-	-	-	-	-	-	-
Ist   R.7.9   Silla 126/128   PCc17	-	-	-	-	-	-	-	-
Ist   R.7.9   Silla 135	-	-	-	-	-	-	-	-

Nome	Standard totale (mq)	Cessione/asservimento aree	Cessione/asservimento parcheggi	Standard monetizzato (mq)	Standard qualitativo (tipologia)	Standard qualitativo (mq eq.)	Opere aggiuntive	Urbanizzazione primaria/secondaria

stima della popolazione a fine insediamento																			
classi d'età													n° componenti						
0-2	3-5	6-10	11-13	14-16	17-18	19-24	25-34	35-44	45-54	55-64	65-74	75+	Tot	1	2	3	4	5+	Tot
2	2	2	1	1	1	2	7	9	5	3	2	1	38	4	4	4	3	1	16
36	32	44	23	19	11	34	124	157	86	57	36	18	677	66	71	67	54	13	271
-	-	-	-	-	-	-	-	-	-	-	-	-	-	-	-	-	-	-	-
-	-	-	-	-	-	-	-	-	-	-	-	-	-	-	-	-	-	-	-
-	-	-	-	-	-	-	-	-	-	-	-	-	-	-	-	-	-	-	-
-	-	-	-	-	-	-	-	-	-	-	-	-	-	-	-	-	-	-	-
-	-	-	-	-	-	-	-	-	-	-	-	-	-	-	-	-	-	-	-
-	-	-	-	-	-	-	-	-	-	-	-	-	-	-	-	-	-	-	-
-	-	-	-	-	-	-	-	-	-	-	-	-	-	-	-	-	-	-	-

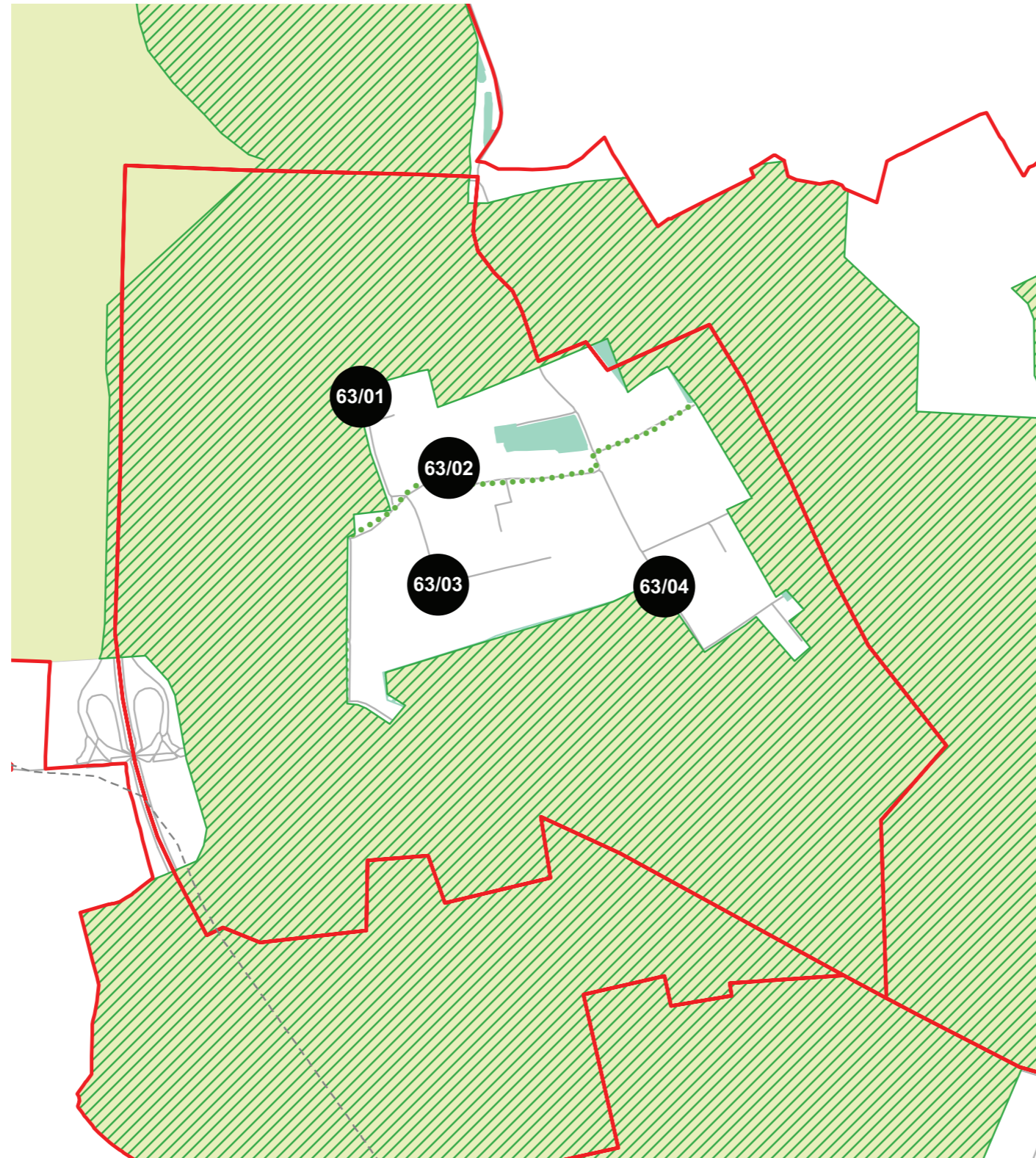


## progettazione locale



200 m  
1000 ft

- Legenda**
- Rete stradale
  - Perimetri NIL
  - ... Raggi verdi
  - Verde esistente
  - ▨ Verde programmato
  - Parchi regionali
  - ▨ Aree pedonali
  - ▨ Piani di cintura urbana
  - Ambiti di trasformazione
  - Centralità locali
  - Rete trasporto pubblico esistente
  - Rete trasporto pubblico programmato
  - Fermate MM esistenti
  - Fermate MM programmate



Favorire la circolazione viabilistica e ciclopedonale, attraverso il collegamento fra via Rasario e via Silla, fra via Rasario e la SS11, fra via Anghileri e via Silla. Riquilificazione dell'asse storico del borgo, via Fratelli Morelli, favorendo la pedonalità.

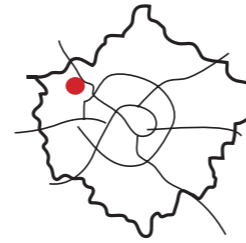
Il NIL è parte di un Ambito di Rinnovamento Urbano. E' da prevedere una riqualificazione generale dell'assetto infrastrutturale esistente.

### Interventi specifici

- 63/01 Via Anghileri  
Realizzare nuovi percorsi carrabili
- 63/02 Via Morelli - Via Zanzottera  
Riquilificare e ampliare le superfici pedonali con aree di sosta e superfici verdi
- 63/03 Via Rasario  
Realizzare nuovi percorsi carrabili
- 63/04 Via Silla  
Realizzare nuovi percorsi carrabili



## analisi



localizzazione NIL



mappa del NIL

**Residenti:** **4.193**  
Variazione prevista al 2034: 3968 (-5,4%)

**Densità abitativa (ab/km2):** **8.562**  
Densità prevista al 2034: 8.103

### Struttura per età

**Bambini (0-5):** **148 (3,5%)**  
Variazione prevista al 2034: 122 (-17,6%)

**Minorenni (0-17):** **553 (13,2%)**  
Variazione prevista al 2034: 472 (-14,6%)

**Giovani (18 - 34):** **687 (16,4%)**  
Variazione prevista al 2034: 726 (+5,7%)

**Anziani (65+):** **1162 (27,7%)**  
Variazione prevista al 2034: 1281 (+10,2%)

**"Grandi" anziani (85+):** **115 (2,7%)**  
Variazione prevista al 2034: 254 (+120,9%)

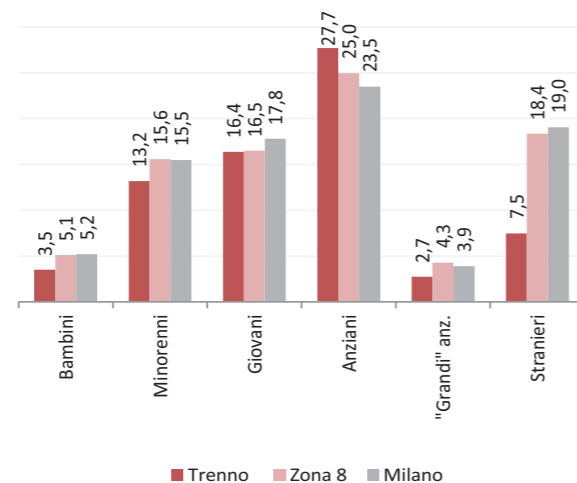
### Popolazione straniera

**Totale stranieri:** **314 (7,5%)**

**Minorenni tra gli stranieri:** **39 (12,4%)**

#### Cittadinanze prevalenti (% su totale stranieri)

1° Eritrea	31 (9,9%)
2° Pakistan	30 (9,6%)
3° Filippine	28 (8,9%)



### Dotazione di servizi

**Dotazione servizi:** **mq**  
Per abitante: mq/ab

**Dotazione minima:** **mq**  
Per abitante: mq/ab

**Dotazione min. Milano:** **mq**  
Per abitante: mq/ab

### Destinazione d'uso degli edifici

**Residenziale:** **63,6%**  
A Milano: 60,2%

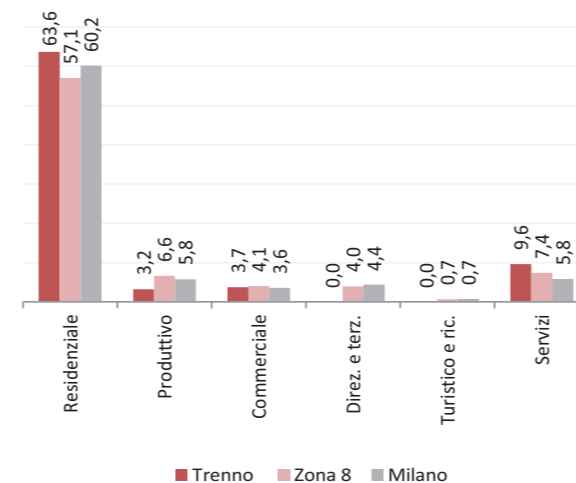
**Produttivo:** **3,2%**  
A Milano: 5,8%

**Commerciale:** **3,7%**  
A Milano: 3,6%

**Direzionale e terziario:** **0,0%**  
A Milano: 4,4%

**Turistico e ricettivo:** **0,0%**  
A Milano: 0,7%

**Servizi:** **9,6%**  
A Milano: 5,8%



### Potenzialità

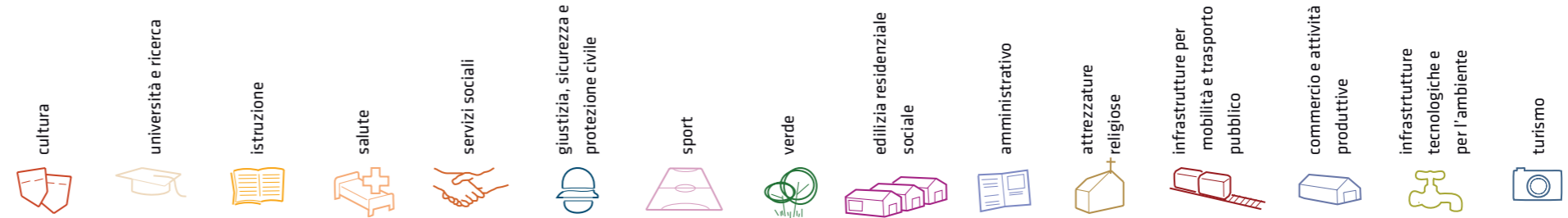
Le potenzialità riguardano gli eventi organizzati nel parco.

### Problemi

La mancanza di servizi di tipo amministrativo.

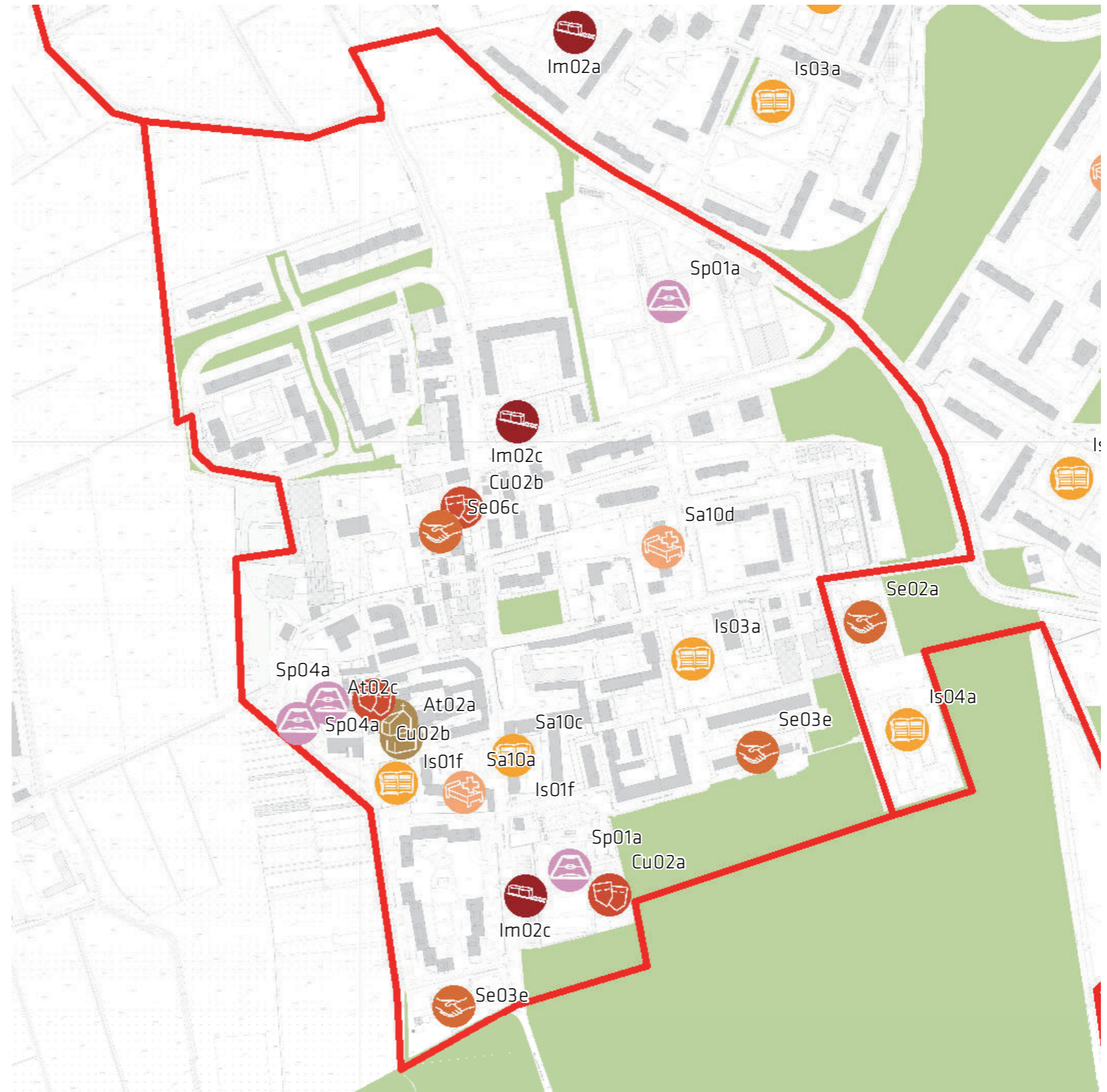
Considerazioni derivanti dall'analisi dei media (carta stampata e web) e dagli incontri pubblici nel periodo che va da giugno 2007 a giugno 2008.

# servizi esistenti e programmati\*




























## Mappatura

- Am01a Borsari
- Am02a Centro cucina e mensa
- Am02b Consigli di Zona
- Am02c Magazzini e depositi
- Am02d Sedi istituzionali comunali
- Am02e Uffici comunali
- Am03a Consolato
- Am05a Poste - Agenzie di base e uffici succursali
- Am06a Sedi istituzionali provinciali
- Am06b Uffici provinciali
- Am07a Sedi istituzionali regionali
- Am07b Uffici regionali
- Am08a Prefettura
- Am08b Uffici, provveditorati e agenzie statali
- Am09a Acqua potabile uffici
- Am09b Edilizia residenziale uffici
- Am09c Energia elettrica uffici
- Am09d Gas metano uffici
- Am09e Poste e telecomunicazioni uffici
- Am09f Previdenza e assistenza uffici
- Am09g Trasporti e mobilità uffici
- At01a Istituti, opere e fondazioni religiose
- At02a Chiese e santuari cattolici
- At02b Luoghi per il culto e centri di confessioni religiose
- At02c Oratori e opere parrocchiali
- At03a Uffici ecclesiastici
- Co02a Mercati rionali
- Co03b Mercato floricolo
- Co03c Mercato ittico
- Co03d Mercato ortofrutticolo
- Cu01a Associazioni culturali
- Cu02a Centri sociali e ricreativi
- Cu02b Sedi di associazioni socio-culturali e di categoria
- Cu03a Archivi
- Cu03b Biblioteche Centrali
- Cu03c Biblioteche di quartiere
- Cu03d Specialistiche e di conservazione
- Cu03e Centri di documentazione e altre biblioteche
- Cu04a Centri congressi e sale conferenze
- Cu06b Istituti Culturali e monumenti
- Cu06d Musei
- Cu06e Sedi espositive
- Cu07b Scuola di cinema
- Cu07c Scuola di danza
- Cu07d Scuola di musica
- Cu07e Scuola di teatro
- Cu08a Auditorium
- Cu08b Polifunzionale
- Cu08c Teatro
- Ed02b Residenza in locazione a canone convenzionato
- Ed02d Residenza pubblica
- Ed02e Residenza per studenti
- Gi01a Istituti penali
- Gi01b Istituti penali minorili
- Gi02a Tribunali
- Gi02c Uffici giudiziari
- Im01a Aeroporti
- Im01b Scali e depositi ferroviari
- Im01c Stazioni ferroviarie
- Im01d Stazioni MM
- Im02a Parcheggi pertinenziali
- Im02c Parcheggi pubblici esterni alla carreggiata
- Im02d Parcheggi pubblici d'interscambio
- Im02e Parcheggi pubblici per i grandi servizi pubblici
- It01a Depositi autobus, tram e metropolitana
- It01b Depositi e autorimesse (Gestione rifiuti)
- It02a Impianti e sezioni distaccate acqua potabile
- It03a Cabine e impianti gas metano
- It03b Cogeneratori gas metano
- It04a Cabine elettriche
- It04c Stazioni e sottostazioni elettriche
- It04d Unità e poli operativi distribuzione energia elettrica
- It05a Impianti di raccolta rifiuti
- It05c Smaltimento rifiuti
- It05d Impianti smaltimento e recupero rifiuti
- It06a Depuratori
- It06b Sgrigliatori
- Is01a Centro giochi
- Is01b Centro prima infanzia
- Is01c Micronido
- Is01d Nidi d'infanzia
- Is01g Nido aziendale
- Is01h Nido famiglia
- Is02a Scuole di formazione professionale
- Is03a Scuole per l'infanzia
- Is03b Scuole per l'infanzia speciali
- Is03c Scuole per l'infanzia straniere
- Is04a Scuole primarie
- Is04b Scuole primarie speciali
- Is04c Scuole primarie straniere
- Is05a Scuole secondarie inferiori
- Is05b Scuole secondarie inferiori speciali
- Is05c Scuole secondarie inferiori straniere
- Is06a Conservatorio
- Is06b Istituto d'Arte
- Is06c Istituto Istruzione superiore
- Is06d Istituto magistrale
- Is06e Istituto professionale
- Is06f Istituto tecnico
- Is06g Liceo
- Is06h Perito
- Is07a Centri di Formazione
- Is07c Enti accreditati di formazione professionale
- Is07d Fondazione Scuole Civiche
- Is08a Tempo per le famiglie
- Sa01a Canile
- Sa02a Centri di psicologia del bambino
- Sa02c Centri ASL
- Sa02d Ufficio Relazione con il Pubblico e Direzioni ASL
- Sa02e Unità tutela dei minori
- Sa03a Cimiteri
- Sa04a Pronto soccorso e pronto intervento
- Sa05a Servizi di medicina di laboratorio
- Sa06a Struttura ospedaliera
- Sa07a Consultori Pediatrici
- Sa07b Strutture ambulatoriali
- Sa08a Strutture di ricovero e cura
- Sa09a Strutture psichiatriche
- Sa10a Farmacie
- Sa10b Medici di Medicina Generale
- Sa10c Pediatri libera scelta
- Sa10d Veterinari
- Se02a Centri aggregativi multifunzionali
- Se02b Centri aggregazione giovanili
- Se02c Centri socio ricreativi culturali per anziani
- Se03b Servizi Comunali di accesso per adulti
- Se03c Servizi Comunali specialistici per adulti
- Se03d Servizi di Assistenza Domiciliare per adulti
- Se03e Servizi Residenziali per adulti
- Se03f Servizi Territoriali per adulti
- Se04b Servizi Comunali di accesso per anziani
- Se04c Servizi Comunali specialistici per anziani
- Se04d Servizi di Assistenza Domiciliare per anziani
- Se04e Servizi Residenziali per anziani
- Se04f Servizi Territoriali per anziani
- Se05a Servizi Comunali di accesso per disabili
- Se05b Servizi Comunali specialistici per disabili
- Se05c Servizi di Assistenza Domiciliare per disabili
- Se05d Servizi Residenziali per disabili
- Se05e Servizi Territoriali per disabili
- Se06b Servizi Comunali di accesso per minori
- Se06c Servizi Comunali specialistici per minori
- Se06d Servizi di Assistenza Domiciliare per minori
- Se06e Servizi Residenziali per minori
- Se06f Servizi Territoriali per minori
- Si01a Carabinieri - Caserme e stazioni
- Si01b Carabinieri - Centro detentivo per la permanenza temporanea e assis
- Si01c Carabinieri - Comandi e uffici
- Si02a Forze Armate - Caserme e impianti
- Si02b Forze Armate - Comandi
- Si02c Forze Armate - Scuola militare
- Si03a Guardia di Finanza - Comandi interregionali e regionali
- Si03b Guardia di Finanza - Gruppi e Compagnie
- Si03c Guardia di Finanza - Nuclei regionali e provinciali polizia tributaria
- Si03d Guardia di Finanza - Nuclei speciali
- Si04a Polizia di Stato - Caserme e commissariati
- Si04b Polizia di Stato - Comandi e Posti di P.S.
- Si04c Polizia di Stato - Scuola P.S.
- Si04d Polizia Ferroviaria
- Si04e Polizia frontiera
- Si04f Polizia stradale
- Si04g Questura
- Si05a Polizia Locale - Autoparco e depositi giudiziari
- Si05b Polizia Locale - Comandi e presidi
- Si05c Polizia Locale - Nuclei
- Si05d Polizia Locale - Scuola polizia municipale
- Si05e Polizia Locale - Sezioni
- Si07a Protezione Civile - Aree di esercitazione
- Si07b Protezione Civile - Sedi
- Si08a Vigili del Fuoco - Caserma e uffici
- Sp01a Centri polivalenti
- Sp02b Centri balneari
- Sp02c Centri sportivi
- Sp02e Piscine
- Sp03a Grande impianto
- Sp03c Stadio pubblico o regolato da atto d'asservimento
- Sp04a Strutture sportive oratoriali
- Tu01a Campeggi
- Tu01b Ostelli
- Tu02a Fiera e spazi espositivi
- Un01a Centri ricerca/laboratori di ricerca
- Un02a Accademie e Istituti superiori di studi
- Un02b Incubatori d'impresa
- Un02c Sedi e poli universitari
- Un02d Servizi per studenti
- Ve01a Giardino di quartiere
- Ve01b Giardino pubblico
- Ve01c Parco estensivo
- Ve01d Parco storico
- Ve01e Parco urbano



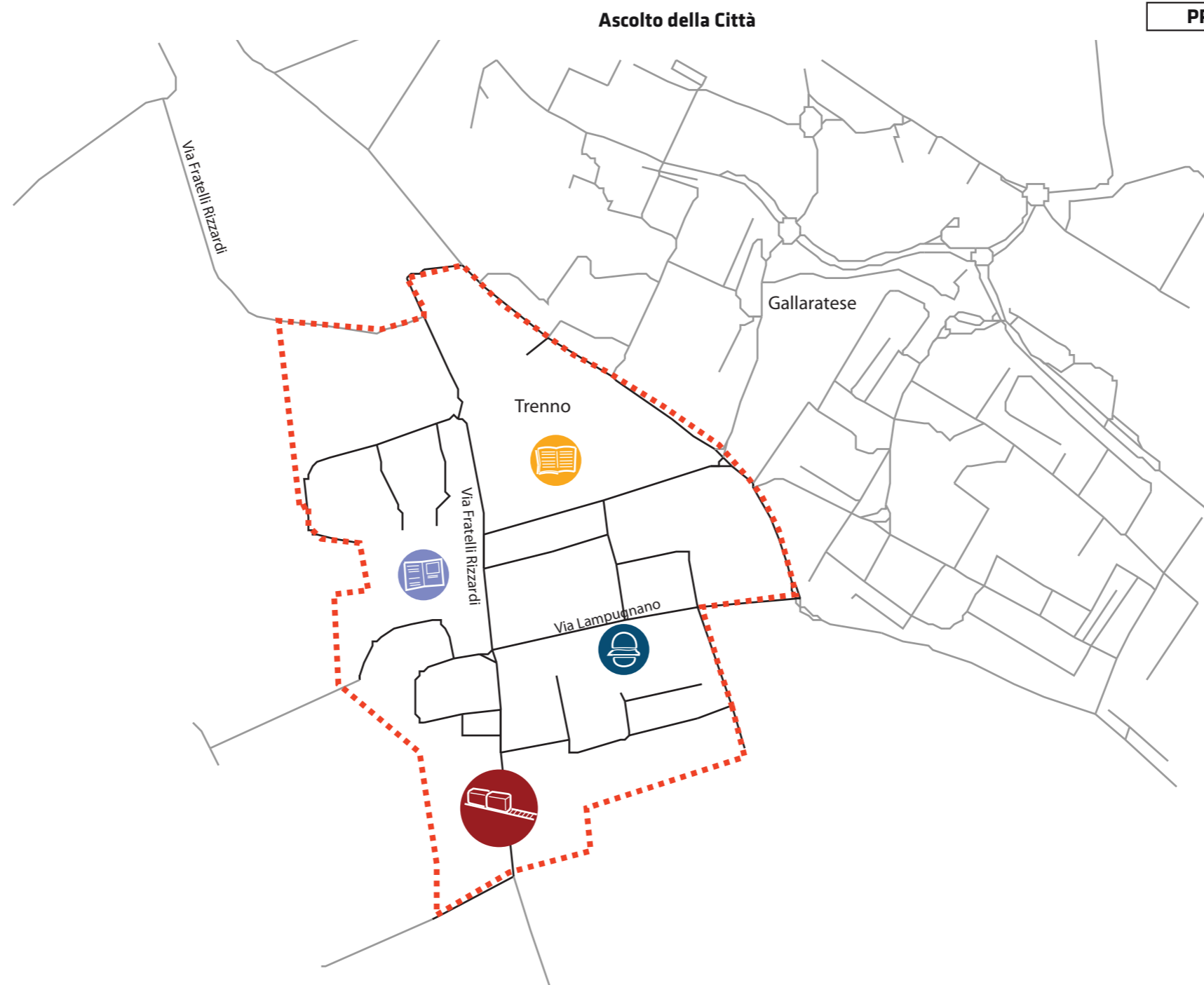
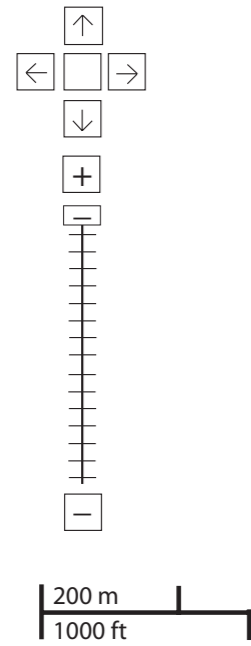
200 m  
1000 ft

\*Servizi programmati dal Piano Triennale delle Opere Pubbliche (PTOOPP)

								
<b>TOT. (mq)</b>	2.394	6.840	0	9.199	51.718	783	4.976	36.782
di cui <b>SERVIZI INDISPENSABILI (mq)</b>	-	6.840	-	9.199	51.718	-	4.976	36.782
<i>Offerta complessiva servizi</i>								
	 Cu02a	 Is01f	 Sa10a	 Se03e	 Sp01a	 At02a	 Im02c	 Ve01a
	 Cu02b	 Is03a	 Sa10c	 Se03f	 Sp04a	 At02c		 Ve01c
			 Sa10d	 Se06c				

**problemi**

- cultura
- università e ricerca
- istruzione
- salute
- servizi sociali
- giustizia, sicurezza e protezione civile
- sport
- verde
- edilizia residenziale sociale
- amministrativo
- attrezzature religiose
- infrastrutture per mobilità e trasporto pubblico
- commercio e attività produttive
- infrastrutture tecnologiche e per l'ambiente
- turismo


















**PROBLEMI**      potenzialità

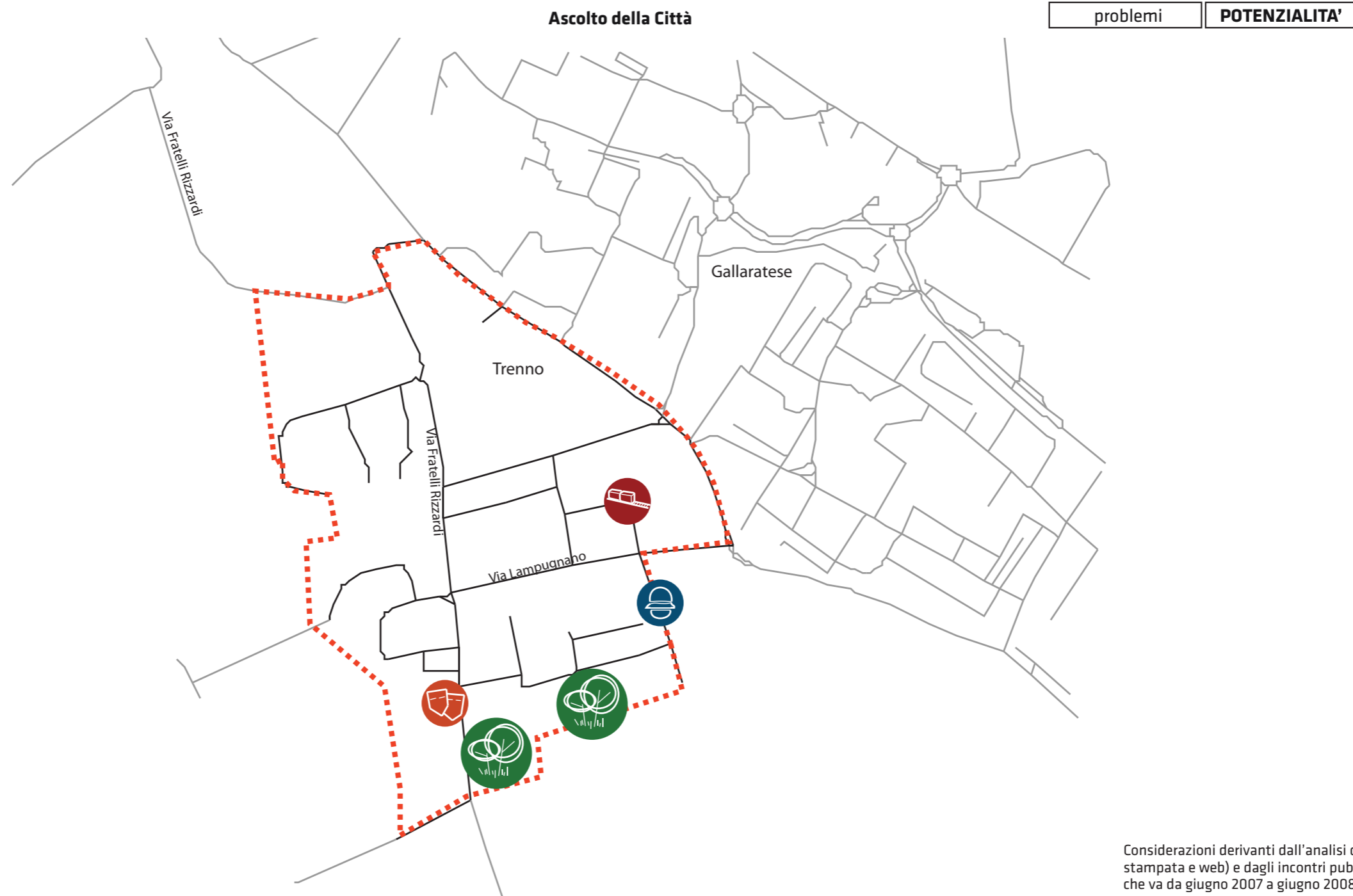
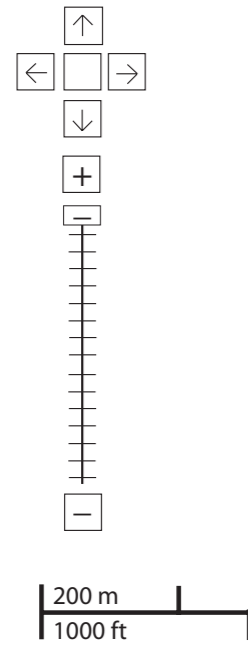
**zona 8**  
reclami relativi alla zona

- 6
- 5
- 3

Considerazioni derivanti dall'analisi dei media (carta stampata e web) e dagli incontri pubblici nel periodo che va da giugno 2007 a giugno 2008.

**potenzialità**

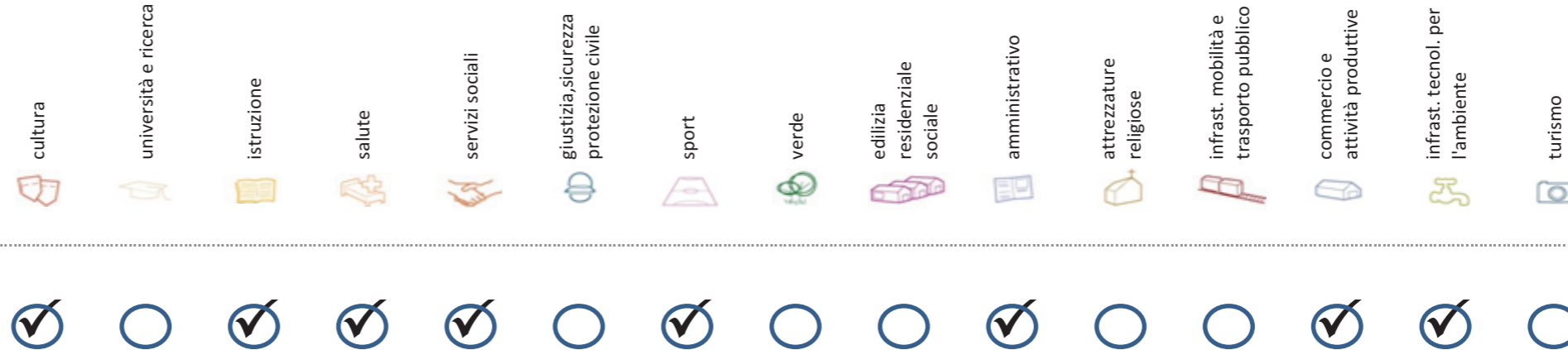
- cultura  

- università e ricerca  

- istruzione  

- salute  

- servizi sociali  

- giustizia, sicurezza e protezione civile  

- sport  

- verde  

- edilizia residenziale sociale  

- amministrativo  

- attrezzature religiose  

- infrastrutture per mobilità e trasporto pubblico  

- commercio e attività produttive  

- infrastrutture tecnologiche e per l'ambiente  

- turismo  




Considerazioni derivanti dall'analisi dei media (carta stampata e web) e dagli incontri pubblici nel periodo che va da giugno 2007 a giugno 2008.



## Soddisfazione del bisogno di servizi



Servizi di natura territoriale per cui è possibile misurare il livello di soddisfazione del bisogno in rapporto ai bacini di utenza potenziale

Esprime la quota di popolazione residente nel NIL che, essendo potenzialmente target del servizio, **rischia di non essere servita sulla base dell'offerta presente.**

Ha la funzione di ponderare il bisogno potenzialmente insoddisfatto rilevato "entro il NIL" **rispetto al complessivo bisogno del servizio espresso a livello cittadino.**

Indice sintetico che quantifica il **livello di criticità potenziale del NIL** per il servizio sulla base delle due precedenti misure. La scala va da **0 (bisogno soddisfatto)** a **5 (segnale d'attenzione)**.

Per la metodologia completa si veda il documento **"Il Piano dei Servizi del Comune di Milano – Metodologia e analisi del bisogno di servizi"**

Categoria	Tipologia di servizio	% di bisogno non soddisfatto entro il NIL	% di bisogno non soddisfatto del NIL rispetto al bisogno cittadino	Livello di criticità da 0 a 5
<b>Cultura</b>	Biblioteche di quartiere	80,2%	0,9%	1
	Nidi d'infanzia	33,0%	0,4%	1
<b>Istruzione</b>	Scuole per l'infanzia	58,4%	0,3%	1
	Scuole primarie	23,3%	0,4%	1
	Scuole sec. di I grado	26,3%	0,5%	1
	Consultori pediatrici	100,0%	0,5%	1
<b>Salute</b>	Strutture ambulatoriali	98,5%	1,3%	1
	Farmacie	34,9%	3,4%	1
	Medici di med. generale	0,1%	0,0%	1
<b>Commercio e att. produttive</b>	Pediatrati di libera scelta	6,1%	0,0%	1
	Mercati rionali coperti	100,0%	0,6%	1

Categoria	Tipologia di servizio	% di bisogno non soddisfatto entro il NIL	% di bisogno non soddisfatto del NIL rispetto al bisogno cittadino	Livello di criticità da 0 a 5
<b>Servizi sociali</b>	CAM	0,0%	0,0%	0
	CAG	100,0%	0,8%	1
	CSRCA	100,0%	0,7%	1
<b>Sport</b>	Centri sportivi Calcio	0,0%	0,0%	0
	Centri sportivi	0,0%	0,0%	0
	Palestre	100,0%	0,7%	1
	Piscine coperte	0,0%	0,0%	0
<b>Amministrativo</b>	Strut. sport. oratoriali	0,0%	0,0%	0
	Sedi di Milano semplice	100,0%	0,4%	1
<b>Infrast. tecnol. per l'ambiente</b>	Uffici postali	100,0%	1,3%	2
	Riciclerie	15,9%	0,2%	1

## indicatori territoriali

### Analisi delle superfici

**Superficie Totale**  
(estensione areale totale, al lordo delle strade)  
48,97 ha

Aree in trasformazione da PGT  
% / ha

Superficie coperta / ha  
14,02% / 6,0 ha

Superficie coperta ERP/ ha  
% / ha

Aree a verde / ha  
% / ha

### Analisi mobilità

**Mezzi pubblici**  
Numero fermate metro (FNM,  
Passante)  
0  
Numero fermate mezzi di superficie  
13 pari a 0,27 unità/ha

**Mobilità Ambiente**  
Piste ciclabili  
m/ab  
Superficie sosta veicoli

### Analisi esercizi di vicinato

Numero di esercizi di vicinato  
22 pari a 0,45 unità/ha

Numero di esercizi commerciali media  
struttura di vendita  
0 pari a 0,00 unità/ha

Numero di esercizi commerciali grande  
struttura di vendita  
0 unità

Numero di pubblici esercizi  
12 pari a 0,25 unità/ha

Superficie di vendita di esercizi  
di vicinato per unità di superficie  
territoriale  
19 mq/ha pari a 0,21 mq/ab

Superficie di vendita per esercizi  
di media distribuzione per unità di  
superficie  
0 mq/ha pari a 0,00 mq/ab

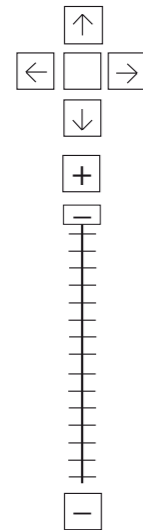
Numero imprese (2007)  
12 unità

### Caratteristiche NIL

Presenza servizi sovra  
NIL  
-

Presenza barriere fisiche  
(che rendono chiuso il NIL)  
-

# trasformazioni in corso



200 m  
1000 ft

**Legenda**

- Rete stradale
- Perimetri NIL
- ATU
- Piano delle alienazioni
- Accordi di Programma
- Accordo Quadro
- Bando
- Convenzione
- Istanza
- Progetti viabilistici Expo
- PA
- PA Obbligatoria
- PCC in deroga
- PII e opere esterne
- PIR
- PRECU
- PRU
- Protocollo di Intesa
- VAR
- Zona C

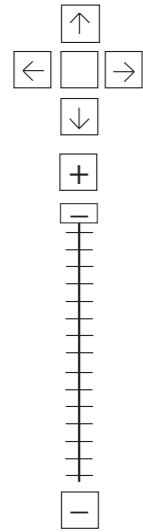
Denominazione	St	superficie lorda di pavimento						funzioni compatibili
		totale	residenza	commercio	terziario	ricettivo	produttivo	
PII Beolchi 22-26	15.153	9.849	9.391	-	-	-	-	458
Ist   R 8.4   F.II Gorlini 43	-	-	-	-	-	-	-	-

stima della popolazione a fine insediamento														n° componenti					
classi d'età														n° componenti					
0-2	3-5	6-10	11-13	14-16	17-18	19-24	25-34	35-44	45-54	55-64	65-74	75+	Tot	1	2	3	4	5+	Tot
-	-	-	-	-	-	-	-	-	-	-	-	-	-	-	-	-	-	-	-
-	-	-	-	-	-	-	-	-	-	-	-	-	-	-	-	-	-	-	-

Nome	Standard totale (mq)	Cessione/asservimento aree	Cessione/asservimento parcheggi	Standard monetizzato (mq)	Standard qualitativo (tipologia)	Standard qualitativo (mq eq.)	Opere aggiuntive	Urbanizzazione primaria/secondaria
PII Opera Esterna Beolchi 22-26							Scuderie	Infrastruttura viaria/aree di sosta

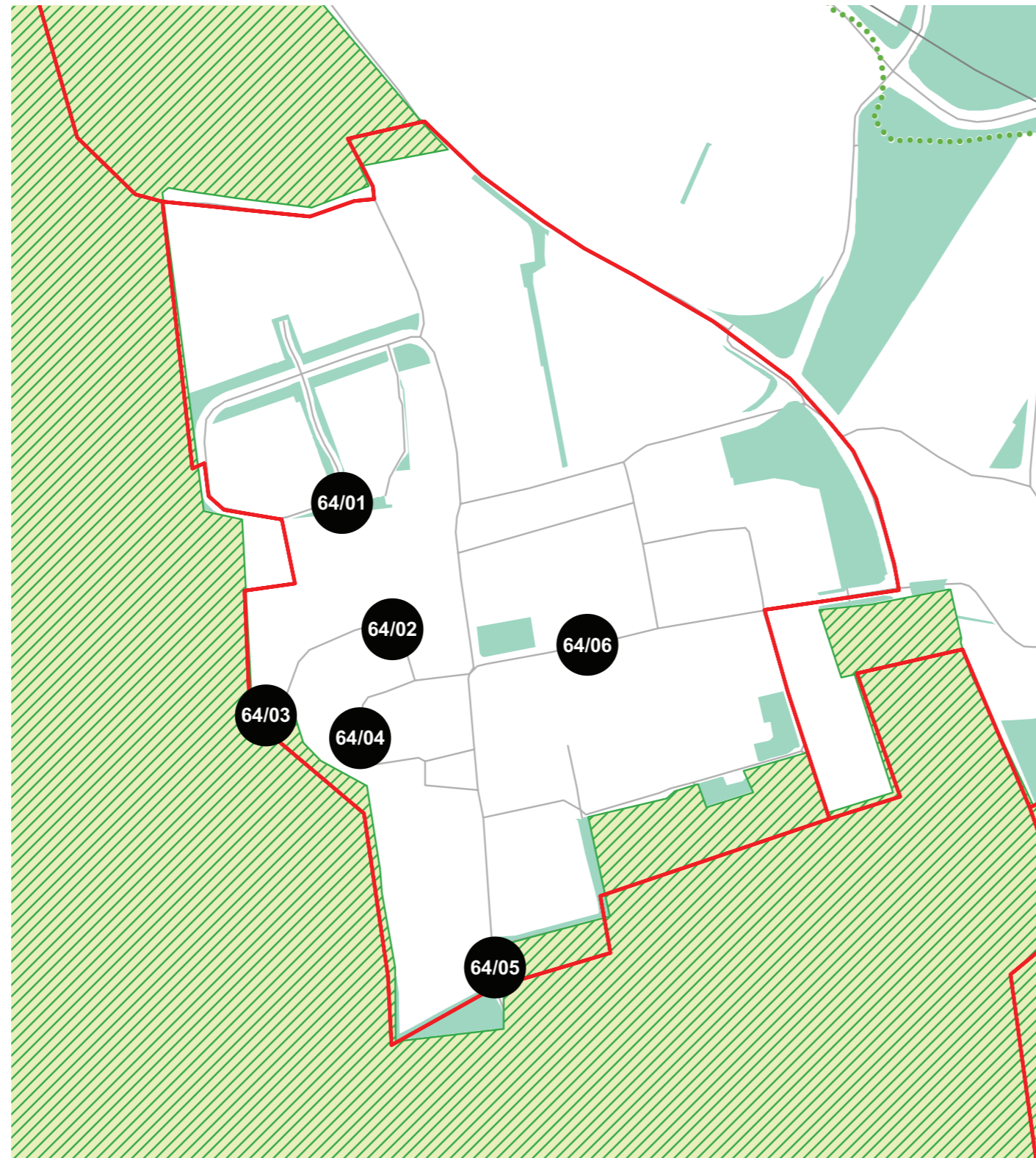


## progettazione locale



200 m  
1000 ft

- Legenda**
- Rete stradale
  - Perimetri NIL
  - ... Raggi verdi
  - Verde esistente
  - Verde programmato
  - Parchi regionali
  - Aree pedonali
  - Piani di cintura urbana
  - Ambiti di trasformazione
  - Centralità locali
  - Rete trasporto pubblico esistente
  - - - Rete trasporto pubblico programmato
  - Fermate MM esistenti
  - Fermate MM programmate



Riqualificazione viabilistica e valorizzazione degli spazi pubblici del borgo.

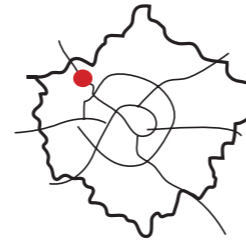
Il NIL è parte di un Ambito di Rinnovamento Urbano. E' da prevedere una riqualificazione generale dell'assetto infrastrutturale esistente.

### Interventi specifici

- 64/01 Via De Chirico  
Riqualificare e ampliare le superfici pedonali con aree di sosta e superfici verdi
- 64/02 Via Beolchi  
Realizzare nuovi percorsi carrabili
- 64/03 Via Romanò  
Realizzare nuovi percorsi carrabili
- 64/04 Via Ratti  
Riqualificare e ampliare le superfici pedonali per incentivare il commercio al dettaglio
- 64/05 Via Fratelli Gorlini  
Riqualificare i percorsi carrabili
- 64/06 Via Lampugnano  
Riqualificare e ampliare le superfici pedonali con aree di sosta e superfici verdi



## analisi



localizzazione NIL



mappa del NIL

**Residenti:** **32.133**  
Variazione prevista al 2034: 25217 (-21,5%)

**Densità abitativa (ab/km2):** **8.251**  
Densità prevista al 2034: 6.475

### Struttura per età

**Bambini (0-5):** **1211 (3,8%)**  
Variazione prevista al 2034: 1009 (-16,7%)

**Minorenni (0-17):** **4260 (13,3%)**  
Variazione prevista al 2034: 2911 (-31,7%)

**Giovani (18 - 34):** **4190 (13%)**  
Variazione prevista al 2034: 4406 (+5,2%)

**Anziani (65+):** **11281 (35,1%)**  
Variazione prevista al 2034: 9028 (-20%)

**"Grandi" anziani (85+):** **1547 (4,8%)**  
Variazione prevista al 2034: 2302 (+48,8%)

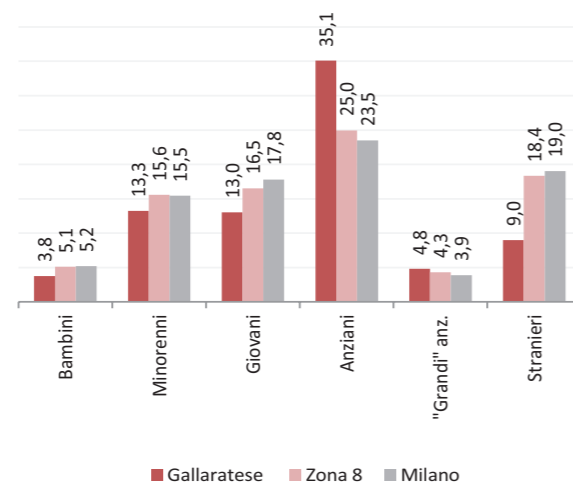
### Popolazione straniera

**Totale stranieri:** **2885 (9%)**

**Minorenni tra gli stranieri:** **617 (21,4%)**

**Cittadinanze prevalenti (% su totale stranieri)**

1° Romania	362 (12,5%)
2° Filippine	320 (11,1%)
3° Perù	296 (10,3%)



### Dotazione di servizi

**Dotazione servizi:** **mq**  
Per abitante: mq/ab

**Dotazione minima:** **mq**  
Per abitante: mq/ab

**Dotazione min. Milano:** **mq**  
Per abitante: mq/ab

### Destinazione d'uso degli edifici

**Residenziale:** **59,0%**  
A Milano: 60,2%

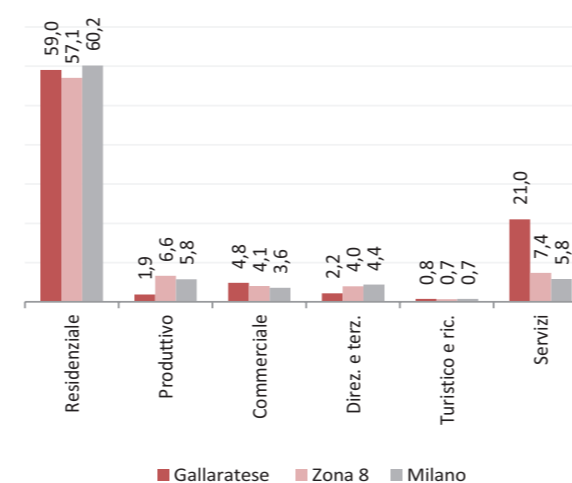
**Produttivo:** **1,9%**  
A Milano: 5,8%

**Commerciale:** **4,8%**  
A Milano: 3,6%

**Direzionale e terziario:** **2,2%**  
A Milano: 4,4%

**Turistico e ricettivo:** **0,8%**  
A Milano: 0,7%

**Servizi:** **21,0%**  
A Milano: 5,8%



### Potenzialità

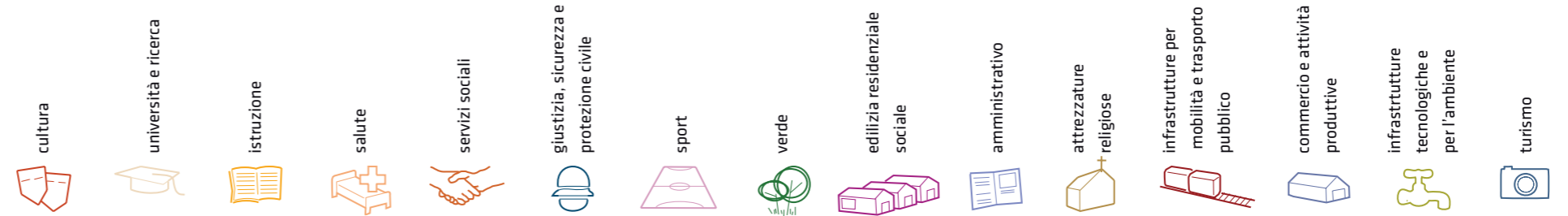
Il quartiere è interessato da nuovi servizi, come la proposta di riadattamento della chiesa di Sant'Ilario a scuola di musica comunale, l'apertura di una casa di riposo all'avanguardia, e di uno sportello per orientamento universitario. È anche molto frequentato il mercatino "Le Pulci di Portobello".

### Problemi

Si verificano fenomeni di microcriminalità e di bullismo. Nonostante l'abbondante presenza di verde, vi sono poche ed interrotte piste ciclabili.

Considerazioni derivanti dall'analisi dei media (carta stampata e web) e dagli incontri pubblici nel periodo che va da giugno 2007 a giugno 2008.

# servizi esistenti e programmati\*



## Mappatura

- Am01a Borsas
- Am02a Centro cucina e mensa
- Am02b Consigli di Zona
- Am02c Magazzini e depositi
- Am02d Sedi istituzionali comunali
- Am02e Uffici comunali
- Am03a Consolato
- Am05a Poste - Agenzie di base e uffici succursali
- Am06a Sedi istituzionali provinciali
- Am06b Uffici provinciali
- Am07a Sedi istituzionali regionali
- Am07b Uffici regionali
- Am08a Prefettura
- Am08b Uffici, provveditorati e agenzie statali
- Am09a Acqua potabile uffici
- Am09b Edilizia residenziale uffici
- Am09c Energia elettrica uffici
- Am09d Gas metano uffici
- Am09e Poste e telecomunicazioni uffici
- Am09f Previdenza e assistenza uffici
- Am09g Trasporti e mobilità uffici
- At01a Istituti, opere e fondazioni religiose
- At02a Chiese e santuari cattolici
- At02b Luoghi per il culto e centri di confessioni religiose
- At02c Oratori e opere parrocchiali
- At03a Uffici ecclesiastici
- Co02a Mercati rionali
- Co03b Mercato floricolo
- Co03c Mercato ittico
- Co03d Mercato ortofrutticolo
- Cu01a Associazioni culturali
- Cu02a Centri sociali e ricreativi
- Cu02b Sedi di associazioni socio-culturali e di categoria
- Cu03a Archivi
- Cu03b Biblioteche Centrali
- Cu03c Biblioteche di quartiere
- Cu03d Specialistiche e di conservazione
- Cu03e Centri di documentazione e altre biblioteche
- Cu04a Centri congressi e sale conferenze
- Cu06b Istituti Culturali e monumenti
- Cu06d Musei
- Cu06e Sedi espositive
- Cu07b Scuola di cinema
- Cu07c Scuola di danza
- Cu07d Scuola di musica
- Cu07e Scuola di teatro
- Cu08a Auditorium
- Cu08b Polifunzionale
- Cu08c Teatro
- Ed02b Residenza in locazione a canone convenzionato
- Ed02d Residenza pubblica
- Ed02e Residenza per studenti
- Gi01a Istituti penali
- Gi01b Istituti penali minorili
- Gi02a Tribunale
- Gi02c Uffici giudiziari
- Im01a Aeroporti
- Im01b Scali e depositi ferroviari
- Im01c Stazioni ferroviarie
- Im01d Stazioni MM
- Im02a Parcheggi pertinenziali
- Im02c Parcheggi pubblici esterni alla carreggiata
- Im02d Parcheggi pubblici d'interscambio
- Im02e Parcheggi pubblici per i grandi servizi pubblici
- It01a Depositi autobus, tram e metropolitana
- It01b Depositi e autorimesse (Gestione rifiuti)
- It02a Impianti e sezioni distaccate acqua potabile
- It03a Cabine e impianti gas metano
- It03b Cogeneratori gas metano
- It04a Cabine elettriche
- It04c Stazioni e sottostazioni elettriche
- It04d Unità e poli operativi distribuzione energia elettrica
- It05a Impianti di raccolta rifiuti
- It05c Smaltimento rifiuti
- It05d Impianti smaltimento e recupero rifiuti
- It06a Depuratori
- It06b Spriglieratori
- Is01a Centro giochi
- Is01b Centro prima infanzia
- Is01e Micronido
- Is01f Nidi d'infanzia
- Is01g Nido aziendale
- Is01h Nido famiglia
- Is02a Scuole di formazione professionale
- Is03a Scuole per l'infanzia
- Is03b Scuole per l'infanzia speciali
- Is03c Scuole per l'infanzia straniere
- Is04a Scuole primarie
- Is04b Scuole primarie speciali
- Is04c Scuole primarie straniere
- Is05a Scuole secondarie inferiori
- Is05b Scuole secondarie inferiori speciali
- Is05c Scuole secondarie inferiori straniere
- Is06a Conservatorio
- Is06b Istituto d'Arte
- Is06c Istituto istruzione superiore
- Is06d Istituto magistrale
- Is06e Istituto professionale
- Is06f Istituto tecnico
- Is06g Liceo
- Is06h Perito
- Is07a Centri di Formazione
- Is07c Enti accreditati di formazione professionale
- Is07d Fondazione Scuole Civiche
- Is08a Tempo per le famiglie
- Sa01a Canile
- Sa02a Centri di psicologia del bambino
- Sa02c Centri ASL
- Sa02d Ufficio Relazione con il Pubblico e Direzioni ASL
- Sa02e Unità tutela dei minori
- Sa03a Cimiteri
- Sa04a Pronto soccorso e pronto intervento
- Sa05a Servizi di medicina di laboratorio
- Sa06a Struttura ospedaliera
- Sa07a Consultori Pediatrici
- Sa07b Strutture ambulatoriali
- Sa08a Strutture di ricovero e cura
- Sa09a Strutture psichiatriche
- Sa10a Farmacie
- Sa10b Medici di Medicina Generale
- Sa10c Pediatri libera scelta
- Sa10d Veterinari
- Se02a Centri aggregativi multifunzionali
- Se02b Centri aggregazione giovanili
- Se02c Centri socio ricreativi culturali per anziani
- Se03b Servizi Comunali di accesso per adulti
- Se03c Servizi Comunali specialistici per adulti
- Se03d Servizi di Assistenza Domiciliare per adulti
- Se03e Servizi Residenziali per adulti
- Se03f Servizi Territoriali per adulti
- Se04b Servizi Comunali di accesso per anziani
- Se04c Servizi Comunali specialistici per anziani
- Se04d Servizi di Assistenza Domiciliare per anziani
- Se04e Servizi Residenziali per anziani
- Se04f Servizi Territoriali per anziani
- Se05a Servizi Comunali di accesso per disabili
- Se05b Servizi Comunali specialistici per disabili
- Se05c Servizi di Assistenza Domiciliare per disabili
- Se05d Servizi Residenziali per disabili
- Se05e Servizi Territoriali per disabili
- Se06b Servizi Comunali di accesso per minori
- Se06c Servizi Comunali specialistici per minori
- Se06d Servizi di Assistenza Domiciliare per minori
- Se06e Servizi Residenziali per minori
- Se06f Servizi Territoriali per minori
- Si01a Carabinieri - Caserme e stazioni
- Si01b Carabinieri - Centro detentivo per la permanenza temporanea e assis
- Si01c Carabinieri - Comandi e uffici
- Si02a Forze Armate - Caserme e impianti
- Si02b Forze Armate - Comandi
- Si02c Forze Armate - Scuola militare
- Si03a Guardia di Finanza - Comandi interregionali e regionali
- Si03b Guardia di Finanza - Gruppi e Compagnie
- Si03c Guardia di Finanza - Nuclei regionali e provinciali polizia tributaria
- Si03d Guardia di Finanza - Nuclei speciali
- Si04a Polizia di Stato - Caserme e commissariati
- Si04b Polizia di Stato - Comandi e Posti di P.S.
- Si04c Polizia di Stato - Scuola P.S.
- Si04d Polizia Ferroviaria
- Si04e Polizia frontiera
- Si04f Polizia stradale
- Si04g Questura
- Si05a Polizia Locale - Autoparco e depositi giudiziari
- Si05b Polizia Locale - Comandi e presidi
- Si05c Polizia Locale - Nuclei
- Si05d Polizia Locale - Scuola polizia municipale
- Si05e Polizia Locale - Sezioni
- Si07a Protezione Civile - Aree di esercitazione
- Si07b Protezione Civile - Sedi
- Si08a Vigili del Fuoco - Caserma e uffici
- Sp01a Centri polivalenti
- Sp02b Centri balneari
- Sp02c Centri sportivi
- Sp02e Piscine
- Sp03a Grande impianto
- Sp03c Stadio pubblico o regolato da atto d'asservimento
- Sp04a Strutture sportive oratoriali
- Tu01a Campeggi
- Tu01b Ostelli
- Tu02a Fiera e spazi espositivi
- Un01a Centri ricerca/laboratori di ricerca
- Un02a Accademie e Istituti superiori di studi
- Un02b Incubatori d'impresa
- Un02c Sedi e poli universitari
- Un02d Servizi per studenti
- Ve01a Giardino di quartiere
- Ve01b Giardino pubblico
- Ve01c Parco estensivo
- Ve01d Parco storico
- Ve01e Parco urbano







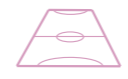




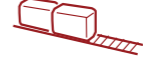





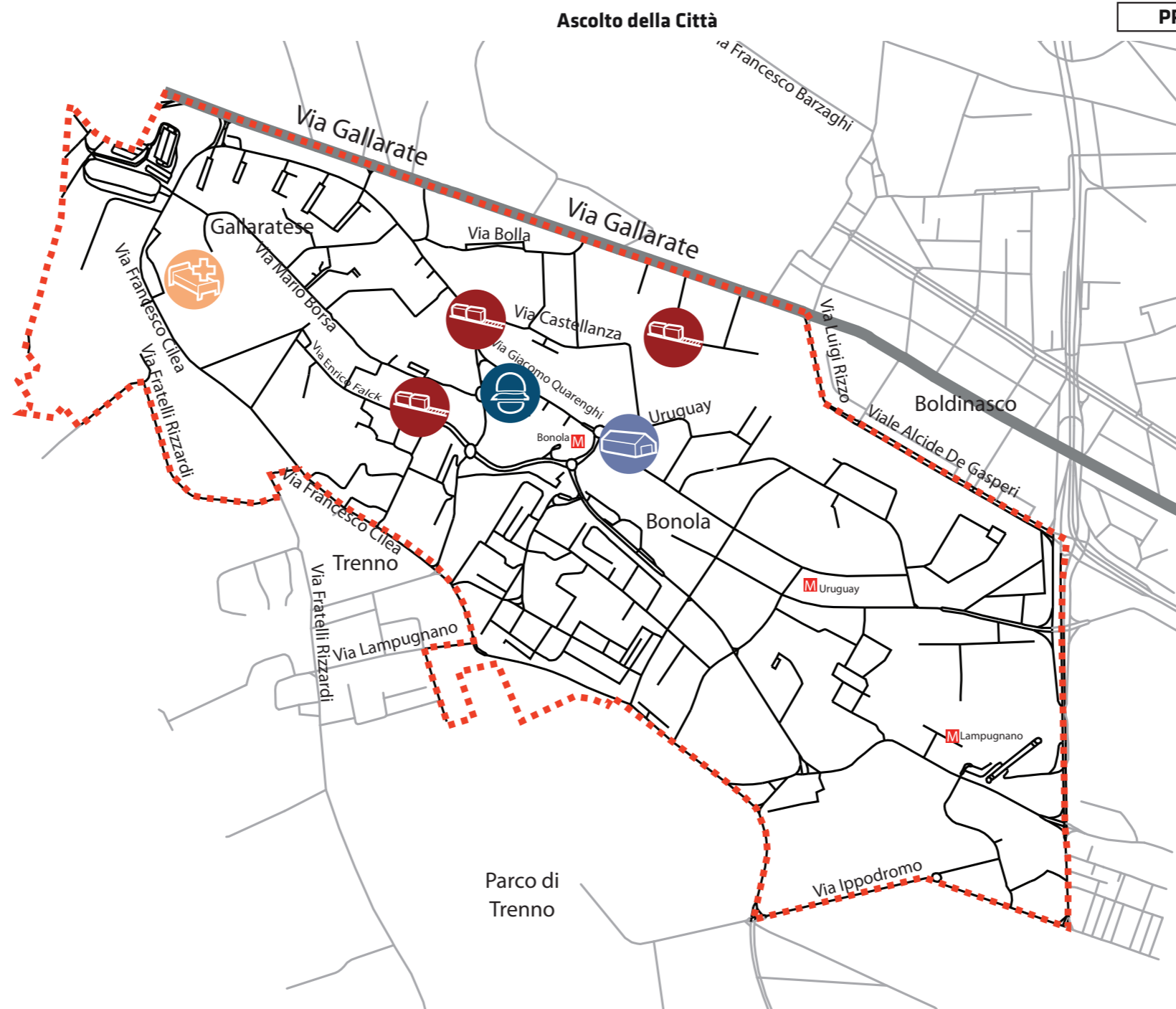
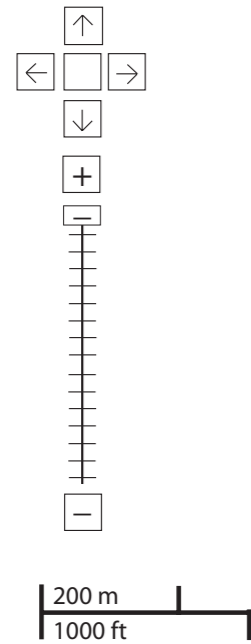
\*Servizi programmati dal Piano Triennale delle Opere Pubbliche (PTOOPP)





**problemi**

- cultura  

- università e ricerca  

- istruzione  

- salute  

- servizi sociali  

- giustizia, sicurezza e protezione civile  

- sport  

- verde  

- edilizia residenziale sociale  

- amministrativo  

- attrezzature religiose  

- infrastrutture per mobilità e trasporto pubblico  

- commercio e attività produttive  

- infrastrutture tecnologiche e per l'ambiente  

- turismo  




**PROBLEMI**      potenzialità


















**zona 8**  
reclami relativi alla zona

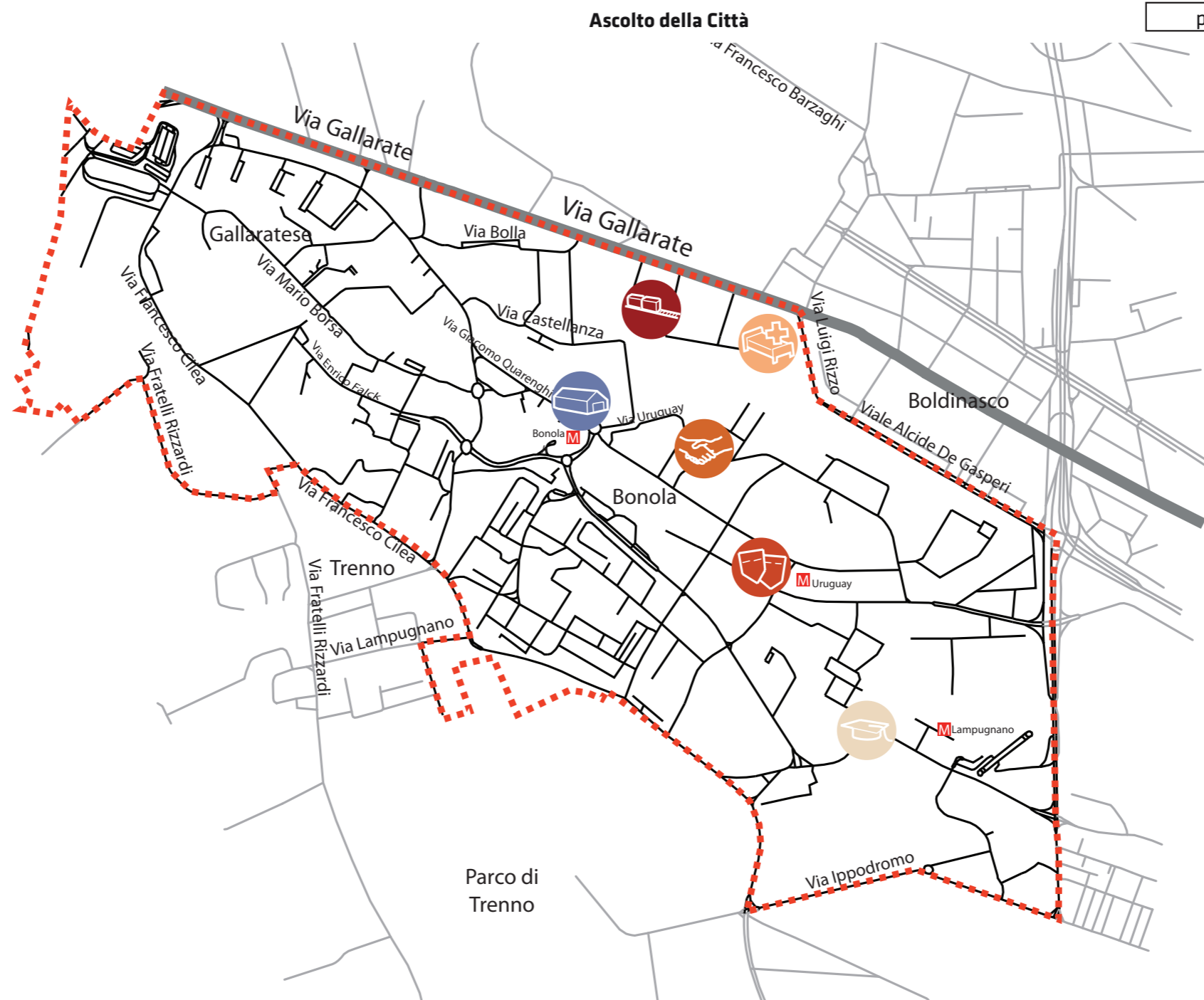
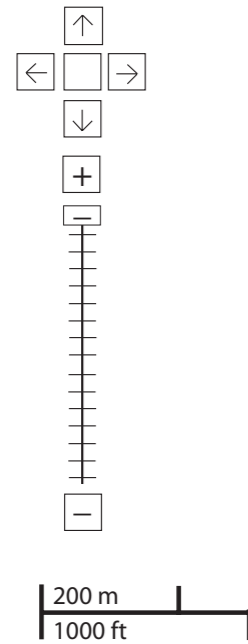


-  6
-  5
-  3

Considerazioni derivanti dall'analisi dei media (carta stampata e web) e dagli incontri pubblici nel periodo che va da giugno 2007 a giugno 2008.

**potenzialità**

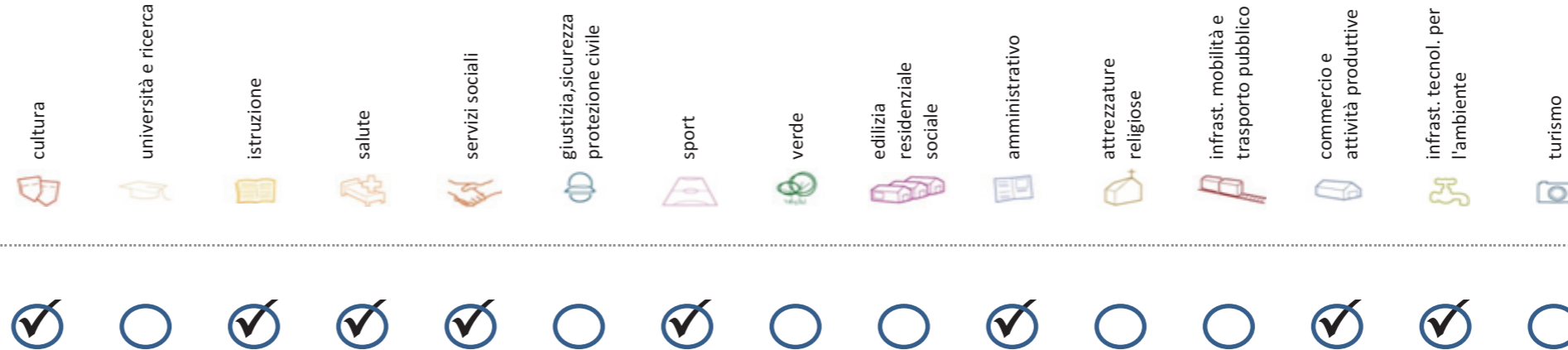
- cultura  

- università e ricerca  

- istruzione  

- salute  

- servizi sociali  

- giustizia, sicurezza e protezione civile  

- sport  

- verde  

- edilizia residenziale sociale  

- amministrativo  

- attrezzature religiose  

- infrastrutture per mobilità e trasporto pubblico  

- commercio e attività produttive  

- infrastrutture tecnologiche e per l'ambiente  

- turismo  




problemi **POTENZIALITA'**

Considerazioni derivanti dall'analisi dei media (carta stampata e web) e dagli incontri pubblici nel periodo che va da giugno 2007 a giugno 2008.

## Soddisfazione del bisogno di servizi



Servizi di natura territoriale per cui è possibile misurare il livello di soddisfazione del bisogno in rapporto ai bacini di utenza potenziale

Esprime la quota di popolazione residente nel NIL che, essendo potenzialmente target del servizio, **rischia di non essere servita sulla base dell'offerta presente.**

Ha la funzione di ponderare il bisogno potenzialmente insoddisfatto rilevato "entro il NIL" **rispetto al complessivo bisogno del servizio espresso a livello cittadino.**

Indice sintetico che quantifica il **livello di criticità potenziale del NIL** per il servizio sulla base delle due precedenti misure. La scala va da **0 (bisogno soddisfatto)** a **5 (segnale d'attenzione)**.

Per la metodologia completa si veda il documento **"Il Piano dei Servizi del Comune di Milano – Metodologia e analisi del bisogno di servizi"**

Categoria	Tipologia di servizio	% di bisogno non soddisfatto entro il NIL	% di bisogno non soddisfatto del NIL rispetto al bisogno cittadino	Livello di criticità da 0 a 5
Cultura	Biblioteche di quartiere	20,4%	1,7%	1
	Nidi d'infanzia	26,4%	2,3%	5
Istruzione	Scuole per l'infanzia	70,4%	2,5%	5
	Scuole primarie	30,2%	4,3%	4
	Scuole sec. di I grado	29,8%	4,1%	3
	Consultori pediatrici	69,5%	2,5%	3
Salute	Strutture ambulatoriali	46,7%	4,7%	2
	Farmacie	28,1%	21,2%	3
	Medici di med. generale	12,2%	8,3%	2
Commercio e att. produttive	Pediatrati di libera scelta	63,8%	3,4%	5
	Mercati rionali coperti	38,5%	1,8%	1

Categoria	Tipologia di servizio	% di bisogno non soddisfatto entro il NIL	% di bisogno non soddisfatto del NIL rispetto al bisogno cittadino	Livello di criticità da 0 a 5
Servizi sociali	CAM	50,8%	3,5%	2
	CAG	100,0%	5,1%	5
	CSRCA	60,5%	5,6%	4
Sport	Centri sportivi Calcio	50,2%	3,1%	2
	Centri sportivi	36,6%	3,3%	2
	Palestre	100,0%	5,7%	5
	Piscine coperte	0,0%	0,0%	0
Amministrativo	Strut. sport. oratoriali	15,0%	3,2%	1
	Sedi di Milano semplice	75,5%	2,2%	3
	Uffici postali	46,7%	4,6%	3
Infrast. tecnol. per l'ambiente	Riciclerie	0,7%	0,1%	1

## indicatori territoriali

### Analisi delle superfici

Superficie Totale  
(estensione areale totale, al lordo delle strade)  
389,5 ha

Aree in trasformazione da PGT  
-

Superficie coperta / ha  
11,7 % / 45,6 ha

Superficie coperta ERP/ ha  
-

Aree a verde / ha  
-

### Analisi mobilità

Mezzi pubblici  
Numero fermate metro (FNM,  
Passante)  
5  
Numero fermate mezzi di superficie  
87 pari a 0,2 unità/ha

Mobilità Ambiente  
Piste ciclabili  
-  
Superficie sosta veicoli  
-

### Analisi esercizi di vicinato

Numero di esercizi di vicinato  
141 pari a 0,4 unità/ha

Numero di esercizi commerciali media  
struttura di vendita  
10 pari a 0,03 unità/ha

Numero di esercizi commerciali grande  
struttura di vendita  
1,0 unità

Numero di pubblici esercizi  
70 pari a 0,2 unità/ha

Superficie di vendita di esercizi  
di vicinato per unità di superficie  
territoriale  
22 mq/ha pari a 0,3 mq/ab

Superficie di vendita per esercizi  
di media distribuzione per unità di  
superficie  
18 mq/ha pari a 0,2 mq/ab

Numero imprese (2007)  
76 unità

### Caratteristiche NIL

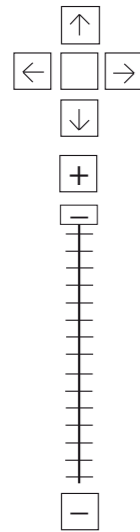
Presenza servizi sovra  
NIL  
-

Presenza barriere fisiche  
(che rendono chiuso il NIL)  
-

# trasformazioni in corso

Denominazione	St	superficie lorda di pavimento						
		totale	residenza	commercio	terziario	ricettivo	produttivo	funzioni compatibili
PII Bolla 27	24475	15934	14343	-	1591	-	-	-
PIIERS 1/2 Abitare - via Gallarate	-	13692	13692	-	-	-	-	-
PIIERS 2/1 Abitare - via Appennini	-	13166	13166	-	-	-	-	-
C 20.03 - PZ168 (Lotto MI 168)	51700	21700	21700	-	-	-	-	-
C 20.04 - PZ205 (Lotto 2 MI 205)	13745	3000	3000	-	-	-	-	-
VAR 394 Ampliamento deposito MM1	29120	-	-	-	-	-	-	-
Conv   R.8.11   Gallarate 273   PR2	-	-	-	-	-	-	-	-

stima della popolazione a fine insediamento														n° componenti					
classi d'età																			
0-2	3-5	6-10	11-13	14-16	17-18	19-24	25-34	35-44	45-54	55-64	65-74	75+	Tot	1	2	3	4	5+	Tot
19	17	24	13	10	6	18	67	85	47	31	20	10	367	36	38	36	29	7	146
19	16	23	12	10	6	18	64	81	45	30	19	9	350	34	37	35	28	7	141
18	16	22	11	9	5	17	62	78	43	28	18	9	336	33	35	33	27	6	134
-	-	-	-	-	-	-	-	-	-	-	-	-	-	-	-	-	-	-	-
-	-	-	-	-	-	-	-	-	-	-	-	-	-	-	-	-	-	-	-
-	-	-	-	-	-	-	-	-	-	-	-	-	-	-	-	-	-	-	-
-	-	-	-	-	-	-	-	-	-	-	-	-	-	-	-	-	-	-	-
-	-	-	-	-	-	-	-	-	-	-	-	-	-	-	-	-	-	-	-
-	-	-	-	-	-	-	-	-	-	-	-	-	-	-	-	-	-	-	-

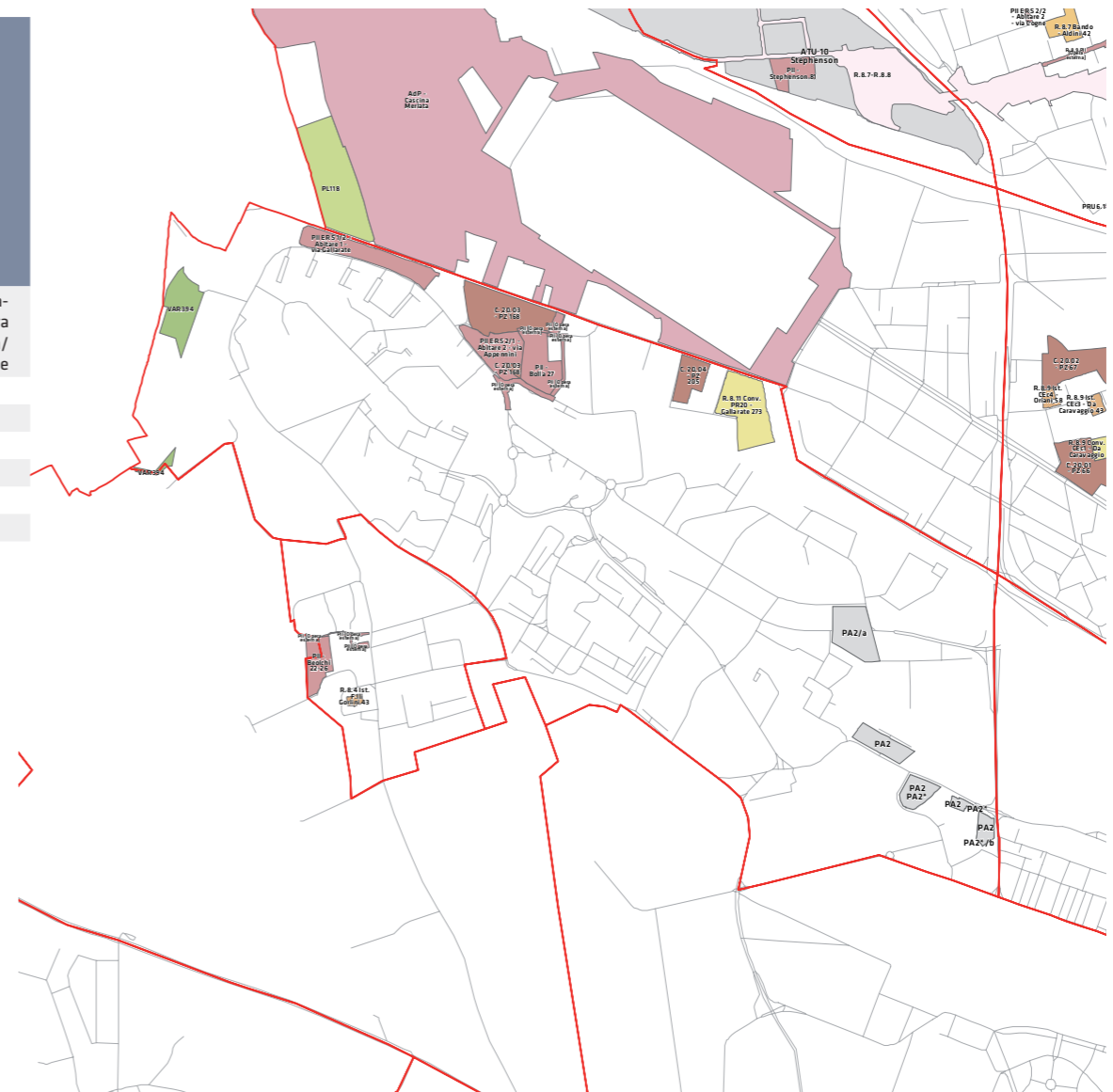


200 m  
1000 ft

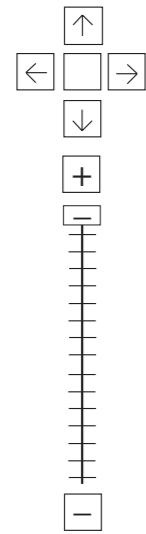
### Legenda

- Rete stradale
- Perimetri NIL
- ATU
- Piano delle alienazioni
- Accordi di Programma
- Accordo Quadro
- Bando
- Convenzione
- Istanza
- Progetti viabilistici Expo
- PA
- PA Obbligatorie
- PCC in deroga
- PII e opere esterne
- PIR
- PRECU
- PRU
- Protocollo di Intesa
- VAR
- Zona C

Nome	Standard totale (mq)	Cessione/asservimento aree	Cessione/asservimento parcheggi	Standard monetizzato (mq)	Standard qualitativo (tipologia)	Standard qualitativo (mq eq.)	Opere aggiuntive	Urbanizzazione primaria/secondaria
PII Bolla 27	13.071	11.873	1.193					Infrastruttura viaria/verde

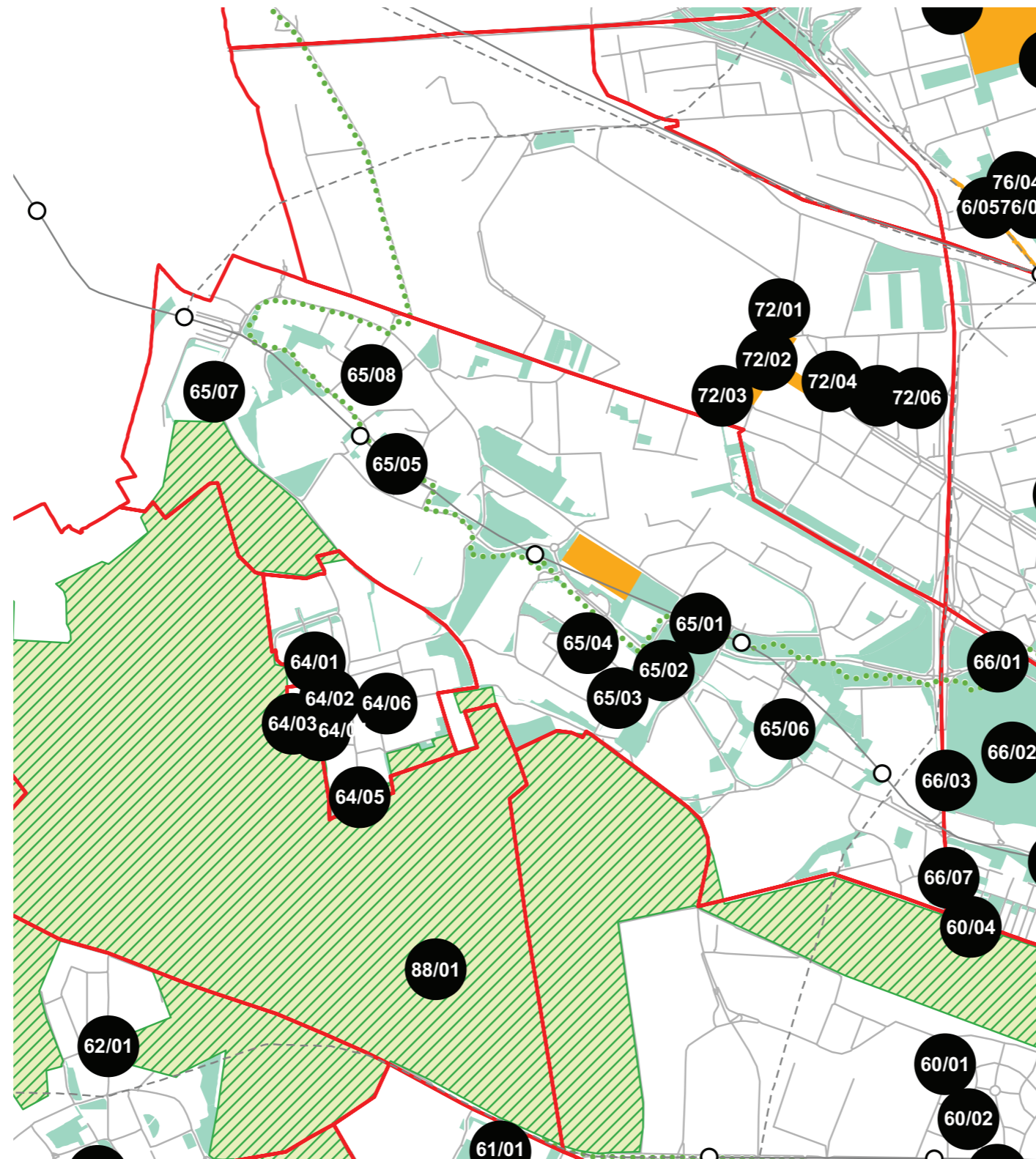


## progettazione locale



200 m  
1000 ft

- Legenda**
- Rete stradale
  - Perimetri NIL
  - ... Raggi verdi
  - Verde esistente
  - Verde programmato
  - Parchi regionali
  - Aree pedonali
  - Piani di cintura urbana
  - Ambiti di trasformazione
  - Centralità locali
  - Rete trasporto pubblico esistente
  - Rete trasporto pubblico programmato
  - Fermate MM esistenti
  - Fermate MM programmate



Potenziamento della "spina" (il sistema di spazi verdi compreso fra via Vigorelli ed il centro sportivo di via Borsa) come piattaforma ambientale fruibile, attraverso la creazione di percorsi ciclo-pedonali, passerelle, riqualificazione del verde e l'inserimento di servizi ed attività ludiche e sportive.

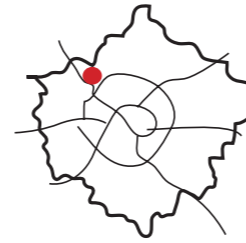
Il NIL è parte di un Ambito di Rinnovamento Urbano. E' da prevedere una riqualificazione generale dell'assetto infrastrutturale esistente.

### Interventi specifici

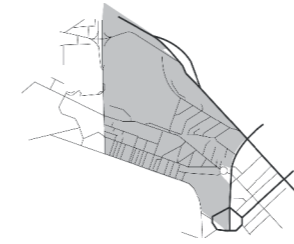
- 65/01 Sistema "Spina verde"  
Riqualificare e ampliare le superfici pedonali con aree di sosta e superfici verdi
- 65/02 Via Cechov  
Riqualificare e proteggere i percorsi ciclopedonali e per disabili di attraversamento
- 65/03 Via Betti  
Riqualificare e proteggere i percorsi ciclopedonali e per disabili di attraversamento
- 65/04 Via Ojetti  
Riqualificare e proteggere i percorsi ciclopedonali e per disabili di attraversamento
- 65/05 Via Borsa  
Riqualificare e proteggere i percorsi ciclopedonali e per disabili di attraversamento
- 65/06 Via Chiarelli  
Riqualificare e proteggere i percorsi ciclopedonali e per disabili di attraversamento
- 65/07 Via Cilea accanto ai giardini Pertini  
Riqualificare e proteggere i percorsi ciclopedonali e per disabili di attraversamento
- 65/08 Via Visconti  
Riqualificare e proteggere i percorsi ciclopedonali e per disabili di attraversamento



## analisi



localizzazione NIL



mappa del NIL

**Residenti:** **4.086**  
Variazione prevista al 2034: 4348 (+6,4%)

**Densità abitativa (ab/km2):** **3.989**  
Densità prevista al 2034: 4.244

### Struttura per età

**Bambini (0-5):** **210 (5,1%)**  
Variazione prevista al 2034: 218 (+3,8%)

**Minorenni (0-17):** **645 (15,8%)**  
Variazione prevista al 2034: 622 (-3,6%)

**Giovani (18 - 34):** **654 (16%)**  
Variazione prevista al 2034: 835 (+27,7%)

**Anziani (65+):** **1078 (26,4%)**  
Variazione prevista al 2034: 1184 (+9,8%)

**"Grandi" anziani (85+):** **271 (6,6%)**  
Variazione prevista al 2034: 289 (+6,6%)

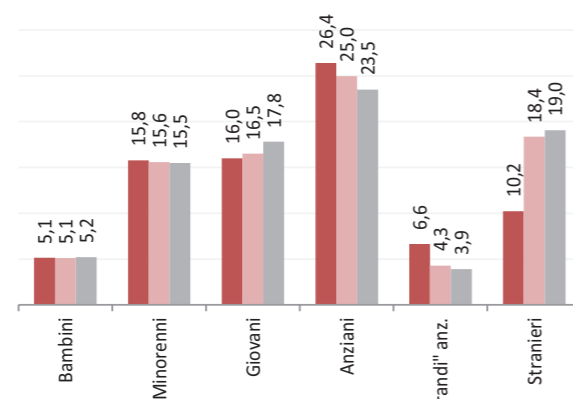
### Popolazione straniera

**Totale stranieri:** **417 (10,2%)**

**Minorenni tra gli stranieri:** **52 (12,5%)**

**Cittadinanze prevalenti (% su totale stranieri)**

1° Filippine	53 (12,7%)
2° Sri Lanka (ex Ceylon)	46 (11%)
3° Cinese, Repubblica Popolare	38 (9,1%)



■ QT 8 ■ Zona 8 ■ Milano

### Dotazione di servizi

**Dotazione servizi:** **mq**  
Per abitante: mq/ab

**Dotazione minima:** **mq**  
Per abitante: mq/ab

**Dotazione min. Milano:** **mq**  
Per abitante: mq/ab

### Destinazione d'uso degli edifici

**Residenziale:** **86,4%**  
A Milano: 60,2%

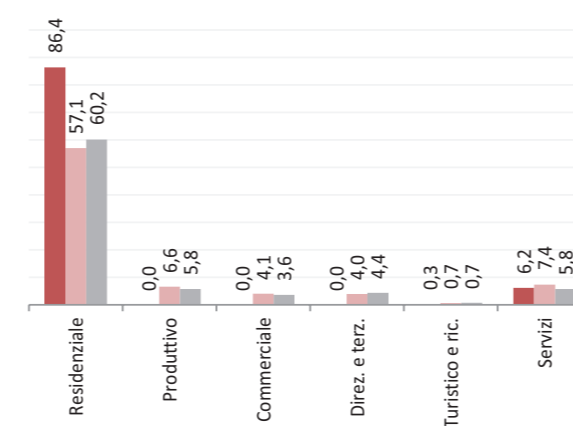
**Produttivo:** **0,0%**  
A Milano: 5,8%

**Commerciale:** **0,0%**  
A Milano: 3,6%

**Direzionale e terziario:** **0,0%**  
A Milano: 4,4%

**Turistico e ricettivo:** **0,3%**  
A Milano: 0,7%

**Servizi:** **6,2%**  
A Milano: 5,8%



■ QT 8 ■ Zona 8 ■ Milano

### Potenzialità

Eventi culturali e sportivo al Lido (la domenica degli antiquari).

Supporto economico del Comune per il centro sportivo.

### Problemi

Presenza di un incrocio pericoloso.

Mancata realizzazione di un possibile teatro.

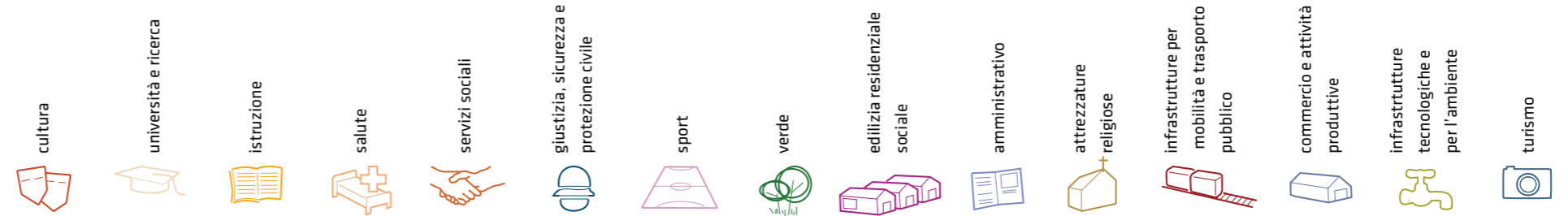
Mancanza di una centralità del quartiere.

Considerazioni derivanti dall'analisi dei media (carta stampata e web) e dagli incontri pubblici nel periodo che va da giugno 2007 a giugno 2008.

I dati sulla condizione demografica sono di fonte anagrafica (31/12/2015), i dati relativi agli edifici sono di fonte censuaria (2011 - versione provvisoria - i dati definitivi sono in corso di elaborazione)



# servizi esistenti e programmati\*



## Mappatura

- Am01a Borsari
- Am02a Centro cucina e mensa
- Am02b Consigli di Zona
- Am02c Magazzini e depositi
- Am02d Sedi istituzionali comunali
- Am02e Uffici comunali
- Am03a Consolato
- Am05a Poste - Agenzie di base e uffici succursali
- Am06a Sedi istituzionali provinciali
- Am06b Uffici provinciali
- Am07a Sedi istituzionali regionali
- Am07b Uffici regionali
- Am08a Prefettura
- Am08b Uffici, provveditorati e agenzie statali
- Am09a Acqua potabile uffici
- Am09b Edilizia residenziale uffici
- Am09c Energia elettrica uffici
- Am09d Gas metano uffici
- Am09e Poste e telecomunicazioni uffici
- Am09f Previdenza e assistenza uffici
- Am09g Trasporti e mobilità uffici
- At01a Istituti, opere e fondazioni religiose
- At02a Chiese e santuari cattolici
- At02b Luoghi per il culto e centri di confessioni religiose
- At02c Oratori e opere parrocchiali
- At03a Uffici ecclesiastici
- Co02a Mercati rionali
- Co03b Mercato floricolo
- Co03c Mercato ittico
- Co03d Mercato ortofrutticolo
- Cu01a Associazioni culturali
- Cu02a Centri sociali e ricreativi
- Cu02b Sedi di associazioni socio-culturali e di categoria
- Cu03a Archivi
- Cu03b Biblioteche Centrali
- Cu03c Biblioteche di quartiere
- Cu03d Specialistiche e di conservazione
- Cu03e Centri di documentazione e altre biblioteche
- Cu04a Centri congressi e sale conferenze
- Cu06b Istituti Culturali e monumenti
- Cu06d Musei
- Cu06e Sedi espositive
- Cu07b Scuola di cinema
- Cu07c Scuola di danza
- Cu07d Scuola di musica
- Cu07e Scuola di teatro
- Cu08a Auditorium
- Cu08b Polifunzionale
- Cu08c Teatro
- Ed02b Residenza in locazione a canone convenzionato
- Ed02d Residenza pubblica
- Ed02e Residenza per studenti
- Gi01a Istituti penali
- Gi01b Istituti penali minorili
- Gi02a Tribunali
- Gi02c Uffici giudiziari
- Im01a Aeroporti
- Im01b Scali e depositi ferroviari
- Im01c Stazioni ferroviarie
- Im01d Stazioni MM
- Im02a Parcheggi pertinenziali
- Im02c Parcheggi pubblici esterni alla carreggiata
- Im02d Parcheggi pubblici d'interscambio
- Im02e Parcheggi pubblici per i grandi servizi pubblici
- It01a Depositi autobus, tram e metropolitana
- It01b Depositi e autorimesse (Gestione rifiuti)
- It02a Impianti e sezioni distaccate acqua potabile
- It03a Cabine e impianti gas metano
- It03b Cogeneratori gas metano
- It04a Cabine elettriche
- It04c Stazioni e sottostazioni elettriche
- It04d Unità e poli operativi distribuzione energia elettrica
- It05a Impianti di raccolta rifiuti
- It05c Smaltimento rifiuti
- It05d Impianti smaltimento e recupero rifiuti
- It06a Depuratori
- It06b Sgrigliatori
- Is01a Centro giochi
- Is01b Centro prima infanzia
- Is01c Micronido
- Is01d Nidi d'infanzia
- Is01g Nido aziendale
- Is01h Nido famiglia
- Is02a Scuole di formazione professionale
- Is03a Scuole per l'infanzia
- Is03b Scuole per l'infanzia speciali
- Is03c Scuole per l'infanzia straniere
- Is04a Scuole primarie
- Is04b Scuole primarie speciali
- Is04c Scuole primarie straniere
- Is05a Scuole secondarie inferiori
- Is05b Scuole secondarie inferiori speciali
- Is05c Scuole secondarie inferiori straniere
- Is06a Conservatorio
- Is06b Istituto d'Arte
- Is06c Istituto istruzione superiore
- Is06d Istituto magistrale
- Is06e Istituto professionale
- Is06f Istituto tecnico
- Is06g Liceo
- Is06h Perito
- Is07a Centri di Formazione
- Is07c Enti accreditati di formazione professionale
- Is07d Fondazione Scuole Civiche
- Is08a Tempo per le famiglie
- Sa01a Canile
- Sa02a Centri di psicologia del bambino
- Sa02c Centri ASL
- Sa02d Ufficio Relazione con il Pubblico e Direzioni ASL
- Sa02e Unità tutela dei minori
- Sa03a Cimiteri
- Sa04a Pronto soccorso e pronto intervento
- Sa05a Servizi di medicina di laboratorio
- Sa06a Struttura ospedaliera
- Sa07a Consultori Pediatrici
- Sa07b Strutture ambulatoriali
- Sa08a Strutture di ricovero e cura
- Sa09a Strutture psichiatriche
- Sa10a Farmacie
- Sa10b Medici di Medicina Generale
- Sa10c Pediatri libera scelta
- Sa10d Veterinari
- Se02a Centri aggregativi multifunzionali
- Se02b Centri aggregazione giovanili
- Se02c Centri socio ricreativi culturali per anziani
- Se03b Servizi Comunali di accesso per adulti
- Se03c Servizi Comunali specialistici per adulti
- Se03d Servizi di Assistenza Domiciliare per adulti
- Se03e Servizi Residenziali per adulti
- Se03f Servizi Territoriali per adulti
- Se04b Servizi Comunali di accesso per anziani
- Se04c Servizi Comunali specialistici per anziani
- Se04d Servizi di Assistenza Domiciliare per anziani
- Se04e Servizi Residenziali per anziani
- Se04f Servizi Territoriali per anziani
- Se05a Servizi Comunali di accesso per disabili
- Se05b Servizi Comunali specialistici per disabili
- Se05c Servizi di Assistenza Domiciliare per disabili
- Se05d Servizi Residenziali per disabili
- Se05e Servizi Territoriali per disabili
- Se06b Servizi Comunali di accesso per minori
- Se06c Servizi Comunali specialistici per minori
- Se06d Servizi di Assistenza Domiciliare per minori
- Se06e Servizi Residenziali per minori
- Se06f Servizi Territoriali per minori
- Si01a Carabinieri - Caserme e stazioni
- Si01b Carabinieri - Centro detentivo per la permanenza temporanea e assis
- Si01c Carabinieri - Comandi e uffici
- Si02a Forze Armate - Caserme e impianti
- Si02b Forze Armate - Comandi
- Si02c Forze Armate - Scuola militare
- Si03a Guardia di Finanza - Comandi interregionali e regionali
- Si03b Guardia di Finanza - Gruppi e Compagnie
- Si03c Guardia di Finanza - Nuclei regionali e provinciali polizia tributaria
- Si03d Guardia di Finanza - Nuclei speciali
- Si04a Polizia di Stato - Caserme e commissariati
- Si04b Polizia di Stato - Comandi e Posti di P.S.
- Si04c Polizia di Stato - Scuola P.S.
- Si04d Polizia Ferroviaria
- Si04e Polizia frontiera
- Si04f Polizia stradale
- Si04g Questura
- Si05a Polizia Locale - Autoparco e depositi giudiziari
- Si05b Polizia Locale - Comandi e presidi
- Si05c Polizia Locale - Nuclei
- Si05d Polizia Locale - Scuola polizia municipale
- Si05e Polizia Locale - Sezioni
- Si07a Protezione Civile - Aree di esercitazione
- Si07b Protezione Civile - Sedi
- Si08a Vigili del Fuoco - Caserma e uffici
- Sp01a Centri polivalenti
- Sp02b Centri balneari
- Sp02c Centri sportivi
- Sp02e Piscine
- Sp03a Grande impianto
- Sp03c Stadio pubblico o regolato da atto d'asservimento
- Sp04a Strutture sportive oratoriali
- Tu01a Campeggi
- Tu01b Ostelli
- Tu02a Fiera e spazi espositivi
- Un01a Centri ricerca/laboratori di ricerca
- Un02a Accademie e Istituti superiori di studi
- Un02b Incubatori d'impresa
- Un02c Sedi e poli universitari
- Un02d Servizi per studenti
- Ve01a Giardino di quartiere
- Ve01b Giardino pubblico
- Ve01c Parco estensivo
- Ve01d Parco storico
- Ve01e Parco urbano


















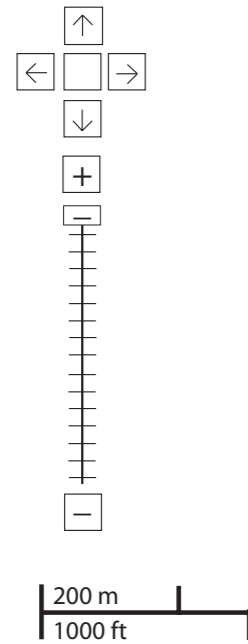
200 m  
1000 ft

\*Servizi programmati dal Piano Triennale delle Opere Pubbliche (PTOOPP)

<b>TOT. (mq)</b>	34.849	0	3.826	123.212	5.966	0	1.089	3.609	3.270	2.969	439.115
di cui <b>SERVIZI INDISPENSABILI (mq)</b>	34.849	-	3.826	123.212	-	0	-	3.609	3.270	-	439.115
<i>Offerta complessiva servizi</i>											
	Is01f	Sa10a	Se03f	Sp01a	Ed02e	Am02a	At02a	Im01d	It02a	Tu01b	Ve01a
	Is03a	Sa10c	Se06e	Sp02b		Am05a		Im02a (sotteraneo)			Ve01b
	Is04a			Sp02c				Im02c			Ve01e
	Is05a			Sp03a							
	Is06e			Sp04a							

problemi

- cultura  

- università e ricerca  

- istruzione  

- salute  

- servizi sociali  

- giustizia, sicurezza e protezione civile  

- sport  

- verde  

- edilizia residenziale sociale  

- amministrativo  

- attrezzature religiose  

- infrastrutture per mobilità e trasporto pubblico  

- commercio e attività produttive  

- infrastrutture tecnologiche e per l'ambiente  

- turismo  




PROBLEMI      potenzialità



**zona 8**  
reclami relativi alla zona

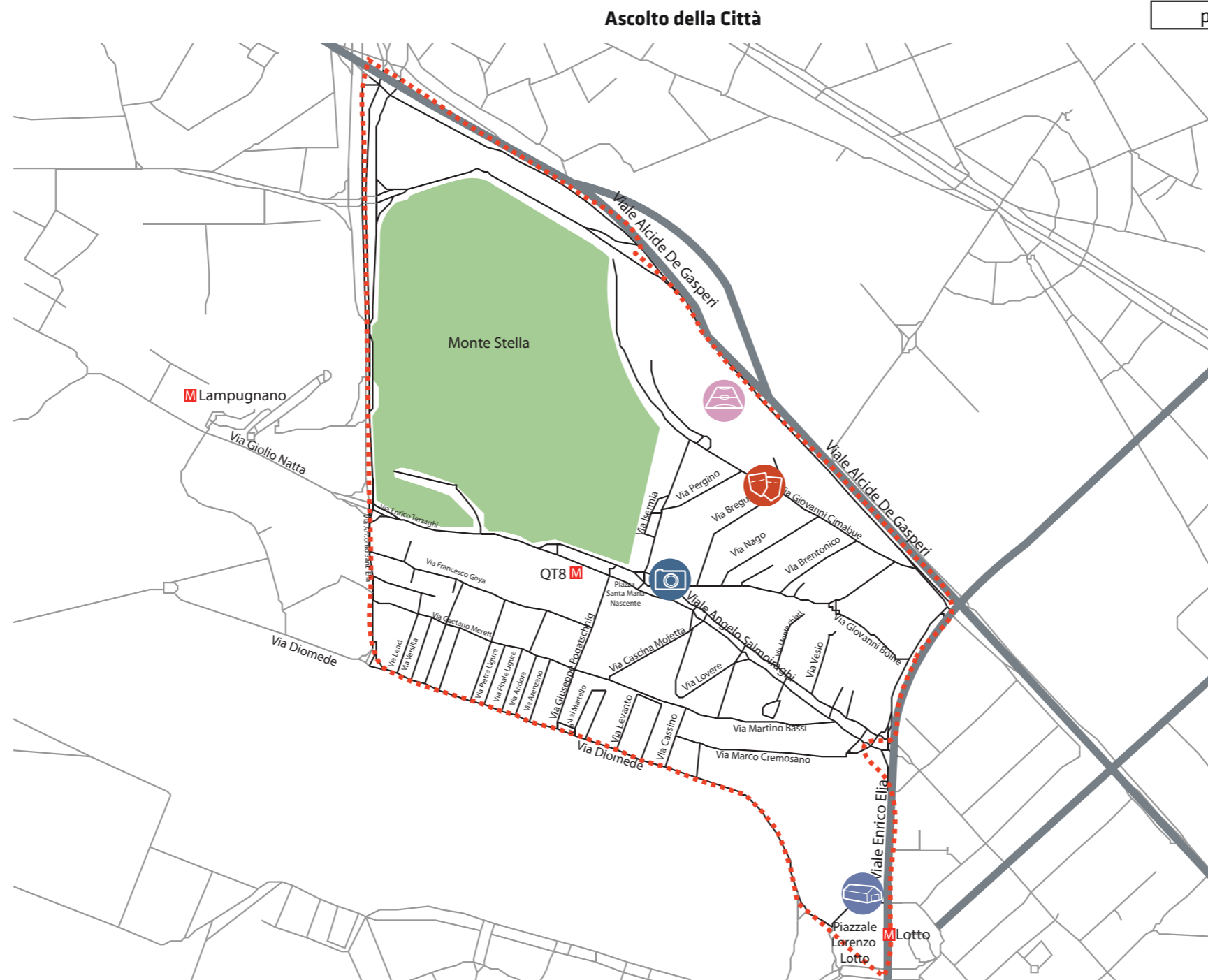
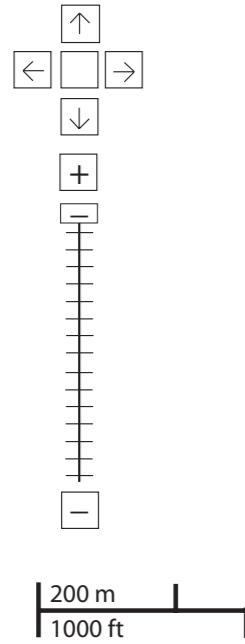


-  6
-  5
-  3

Considerazioni derivanti dall'analisi dei media (carta stampata e web) e dagli incontri pubblici nel periodo che va da giugno 2007 a giugno 2008.

potenzialità

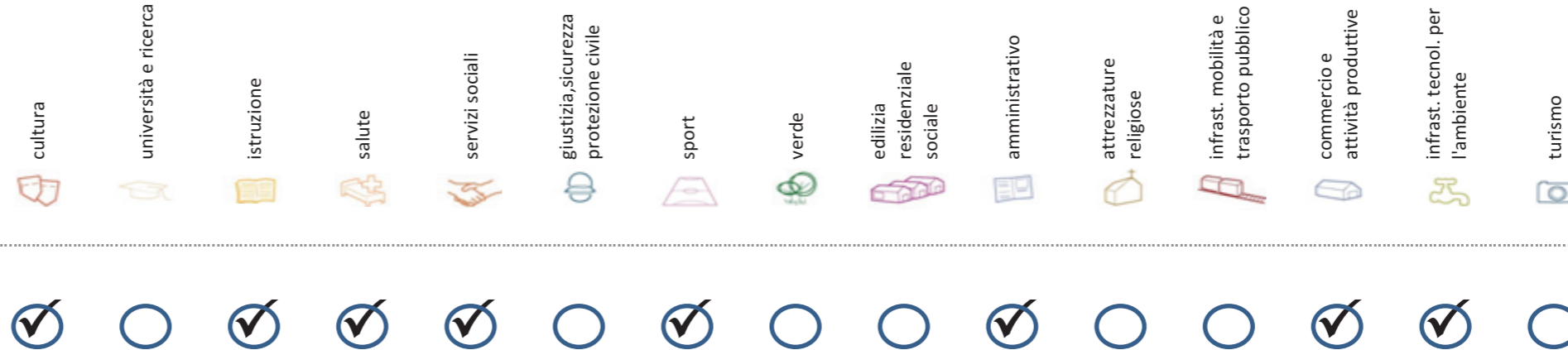
- cultura
- università e ricerca
- istruzione
- salute
- servizi sociali
- giustizia, sicurezza e protezione civile
- sport
- verde
- edilizia residenziale sociale
- amministrativo
- attrezzature religiose
- infrastrutture per mobilità e trasporto pubblico
- commercio e attività produttive
- infrastrutture tecnologiche e per l'ambiente
- turismo



problemi | **POTENZIALITA'**

Considerazioni derivanti dall'analisi dei media (carta stampata e web) e dagli incontri pubblici nel periodo che va da giugno 2007 a giugno 2008.

## Soddisfazione del bisogno di servizi



Servizi di natura territoriale per cui è possibile misurare il livello di soddisfazione del bisogno in rapporto ai bacini di utenza potenziale

Esprime la quota di popolazione residente nel NIL che, essendo potenzialmente target del servizio, **rischia di non essere servita sulla base dell'offerta presente.**

Ha la funzione di ponderare il bisogno potenzialmente insoddisfatto rilevato "entro il NIL" **rispetto al complessivo bisogno del servizio espresso a livello cittadino.**

Indice sintetico che quantifica il **livello di criticità potenziale del NIL** per il servizio sulla base delle due precedenti misure. La scala va da **0 (bisogno soddisfatto)** a **5 (segnale d'attenzione)**.

Per la metodologia completa si veda il documento **"Il Piano dei Servizi del Comune di Milano – Metodologia e analisi del bisogno di servizi"**

Categoria	Tipologia di servizio	% di bisogno non soddisfatto entro il NIL	% di bisogno non soddisfatto del NIL rispetto al bisogno cittadino	Livello di criticità da 0 a 5
Cultura	Biblioteche di quartiere	39,1%	0,4%	1
	Nidi d'infanzia	19,4%	0,2%	1
Istruzione	Scuole per l'infanzia	42,6%	0,2%	1
	Scuole primarie	1,3%	0,0%	1
	Scuole sec. di I grado	0,0%	0,0%	0
Salute	Consultori pediatrici	100,0%	0,5%	1
	Strutture ambulatoriali	75,8%	0,9%	1
	Farmacie	10,8%	0,9%	1
	Medici di med. generale	2,9%	0,2%	1
	Pediatrati di libera scelta	23,9%	0,2%	1
Commercio e att. produttive	Mercati rionali coperti	0,0%	0,0%	0

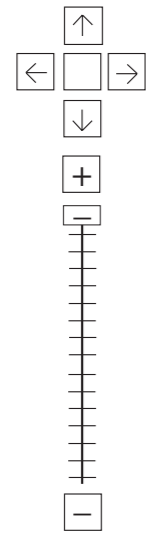
Categoria	Tipologia di servizio	% di bisogno non soddisfatto entro il NIL	% di bisogno non soddisfatto del NIL rispetto al bisogno cittadino	Livello di criticità da 0 a 5
	CAM	100,0%	0,8%	1
Servizi sociali	CAG	100,0%	0,7%	1
	CSRCA	69,1%	0,6%	1
Sport	Centri sportivi Calcio	0,8%	0,0%	1
	Centri sportivi	0,8%	0,0%	1
	Palestre	100,0%	0,7%	1
	Piscine coperte	0,0%	0,0%	0
	Strut. sport. oratoriali	0,0%	0,0%	0
Amministrativo	Sedi di Milano semplice	100,0%	0,3%	1
	Uffici postali	0,3%	0,0%	1
Infrast. tecnol. per l'ambiente	Riciclerie	17,1%	0,2%	1

## indicatori territoriali

Analisi delle superfici	Analisi mobilità	Analisi esercizi di vicinato	Caratteristiche NIL
<p><b>Superficie Totale</b> (estensione areale totale, al lordo delle strade) 102,44 ha</p> <p>Aree in trasformazione da PGT % / ha</p> <p>Superficie coperta / ha 7,59% / 7,8 ha</p> <p>Superficie coperta ERP/ ha % / ha</p> <p>Aree a verde / ha % / ha</p>	<p><b>Mezzi pubblici</b> Numero fermate metro (FNM, Passante) 1 Numero fermate mezzi di superficie 18 pari a 0,18 unità/ha</p> <p><b>Mobilità Ambiente</b> Piste ciclabili m/ab Superficie sosta veicoli</p>	<p>Numero di esercizi di vicinato 21 pari a 0,20 unità/ha</p> <p>Numero di esercizi commerciali media struttura di vendita 0 pari a 0,00 unità/ha</p> <p>Numero di esercizi commerciali grande struttura di vendita 0 unità</p> <p>Numero di pubblici esercizi 9 pari a 0,09 unità/ha</p> <p>Superficie di vendita di esercizi di vicinato per unità di superficie territoriale 9 mq/ha pari a 0,23 mq/ab</p> <p>Superficie di vendita per esercizi di media distribuzione per unità di superficie 0 mq/ha pari a 0,00 mq/ab</p> <p>Numero imprese (2007) 6 unità</p>	<p>Presenza servizi sovra NIL -</p> <p>Presenza barriere fisiche (che rendono chiuso il NIL) -</p>

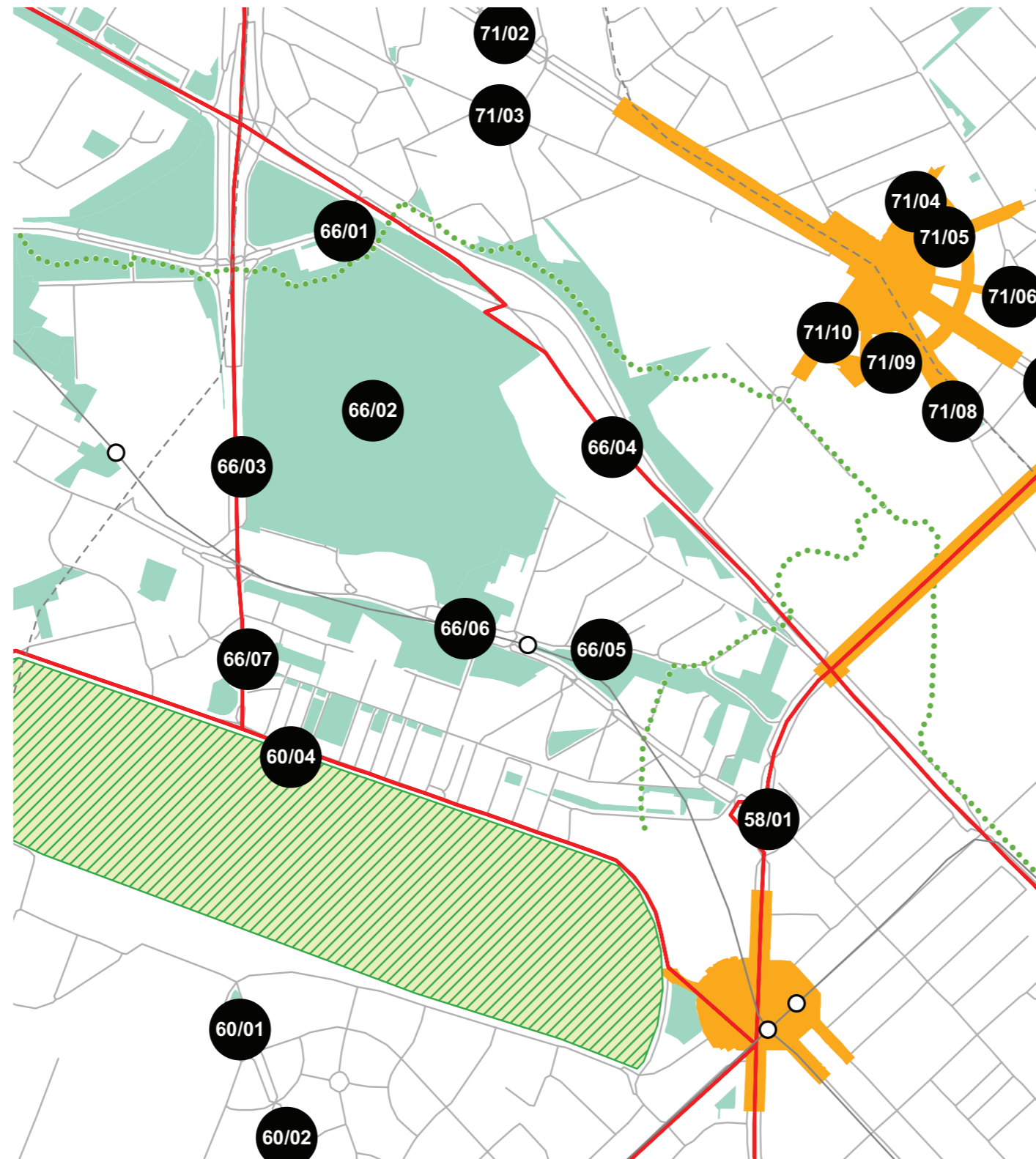


## progettazione locale



200 m  
1000 ft

- Legenda**
- Rete stradale
  - Perimetri NIL
  - ... Raggi verdi
  - Verde esistente
  - Verde programmato
  - Parchi regionali
  - Aree pedonali
  - Piani di cintura urbana
  - Ambiti di trasformazione
  - Centralità locali
  - Rete trasporto pubblico esistente
  - Rete trasporto pubblico programmato
  - Fermate MM esistenti
  - Fermate MM programmate



Riqualificazione della cima del Monte Stella come luogo d'attrazione turistica con servizi e terrazze belvedere sulla città. Collegamento verde e ciclo pedonale lungo via Benedetto Croce, connessione tra la "spina" del Gallaratese e il Monte Stella. Collegamento pedonale tra il posteggio di Lampugnano e il Parco del Monte Stella attraverso via Sant'Elia. Riqualificazione di Piazza Stuparich come ingresso al quartiere e collegamento con aree di trasformazione del NIL Tre Torri.

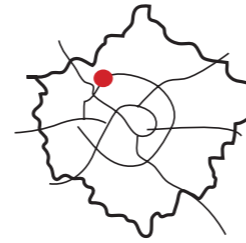
### Interventi specifici

- 66/01 Via Benedetto Croce  
Riqualificare e ampliare le superfici pedonali con aree di sosta e superfici verdi
- 66/02 Vetta Monte Stella  
Riqualificare e ampliare le superfici pedonali con aree di sosta e superfici verdi
- 66/03 Via Sant'Elia  
Realizzare nuovi percorsi pedonali di attraversamento
- 66/04 Viale De Gasperi  
Riqualificare e proteggere i percorsi ciclopedonali e per disabili di attraversamento
- 66/05 Via Collecchio  
Riqualificare e proteggere i percorsi ciclopedonali e per disabili di attraversamento
- 66/06 Piazza Santa Maria Nascente  
Riqualificare e proteggere i percorsi ciclopedonali e per disabili di attraversamento
- 66/07 Viale Sant'Elia, incrocio via Osma e via Moretti  
Riqualificare e proteggere i percorsi ciclopedonali e per disabili di attraversamento

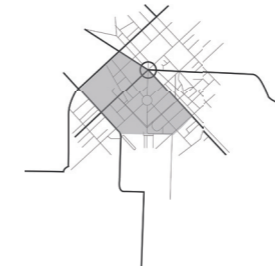




## analisi



localizzazione NIL



mappa del NIL

**Residenti:** **7.908**  
Variazione prevista al 2034: 8440 (+6,7%)

**Densità abitativa (ab/km2):** **8.694**  
Densità prevista al 2034: 9.278

### Struttura per età

**Bambini (0-5):** **394 (5%)**  
Variazione prevista al 2034: 412 (+4,6%)

**Minorenni (0-17):** **1157 (14,6%)**  
Variazione prevista al 2034: 1122 (-3%)

**Giovani (18 - 34):** **1213 (15,3%)**  
Variazione prevista al 2034: 1545 (+27,4%)

**Anziani (65+):** **2159 (27,3%)**  
Variazione prevista al 2034: 2383 (+10,4%)

**"Grandi" anziani (85+):** **432 (5,5%)**  
Variazione prevista al 2034: 470 (+8,8%)

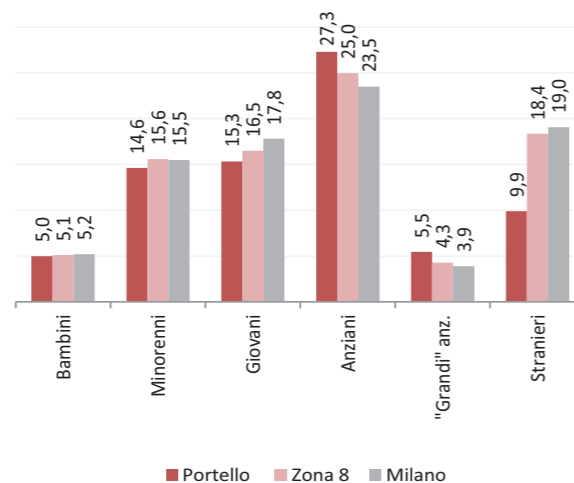
### Popolazione straniera

**Totale stranieri:** **783 (9,9%)**

**Minorenni tra gli stranieri:** **124 (15,8%)**

#### Cittadinanze prevalenti (% su totale stranieri)

- 1° Perù 114 (14,6%)
- 2° Filippine 100 (12,8%)
- 3° Cinese, Repubblica Popolare 72 (9,2%)



### Dotazione di servizi

**Dotazione servizi:** **mq**  
Per abitante: mq/ab

**Dotazione minima:** **mq**  
Per abitante: mq/ab

**Dotazione min. Milano:** **mq**  
Per abitante: mq/ab

### Destinazione d'uso degli edifici

**Residenziale:** **55,9%**  
A Milano: 60,2%

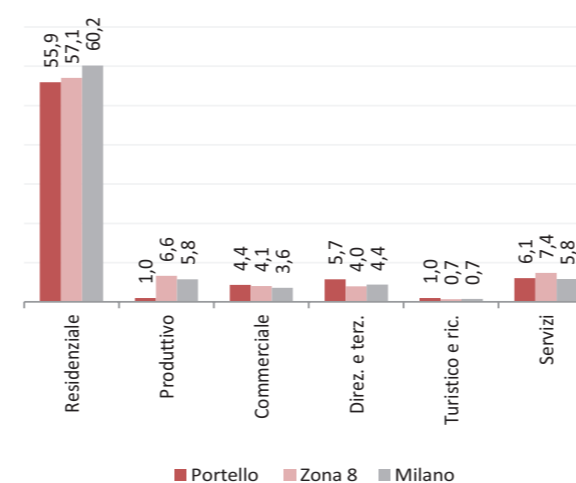
**Produttivo:** **1,0%**  
A Milano: 5,8%

**Commerciale:** **4,4%**  
A Milano: 3,6%

**Direzionale e terziario:** **5,7%**  
A Milano: 4,4%

**Turistico e ricettivo:** **1,0%**  
A Milano: 0,7%

**Servizi:** **6,1%**  
A Milano: 5,8%



### Potenzialità

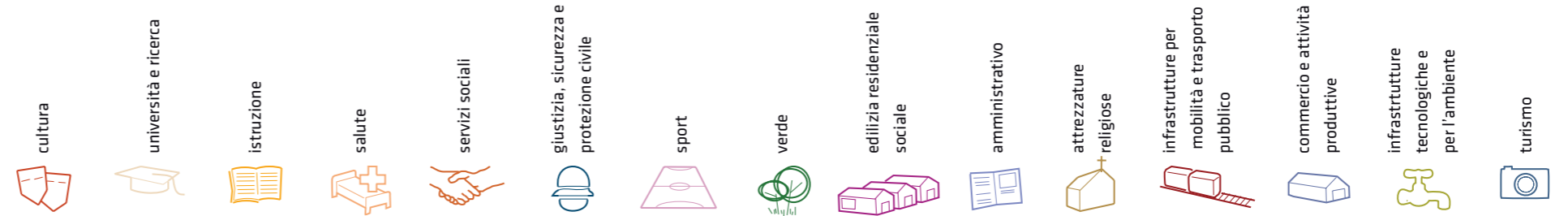
Ipotesi di nuovo centro congressi dentro la Fiera Portello.

### Problemi

Sono presenti delle proteste, contro la demolizione della palazzina Alfa e contro l'ipotesi di trasferire al Vigorelli la moschea di viale Jenner.

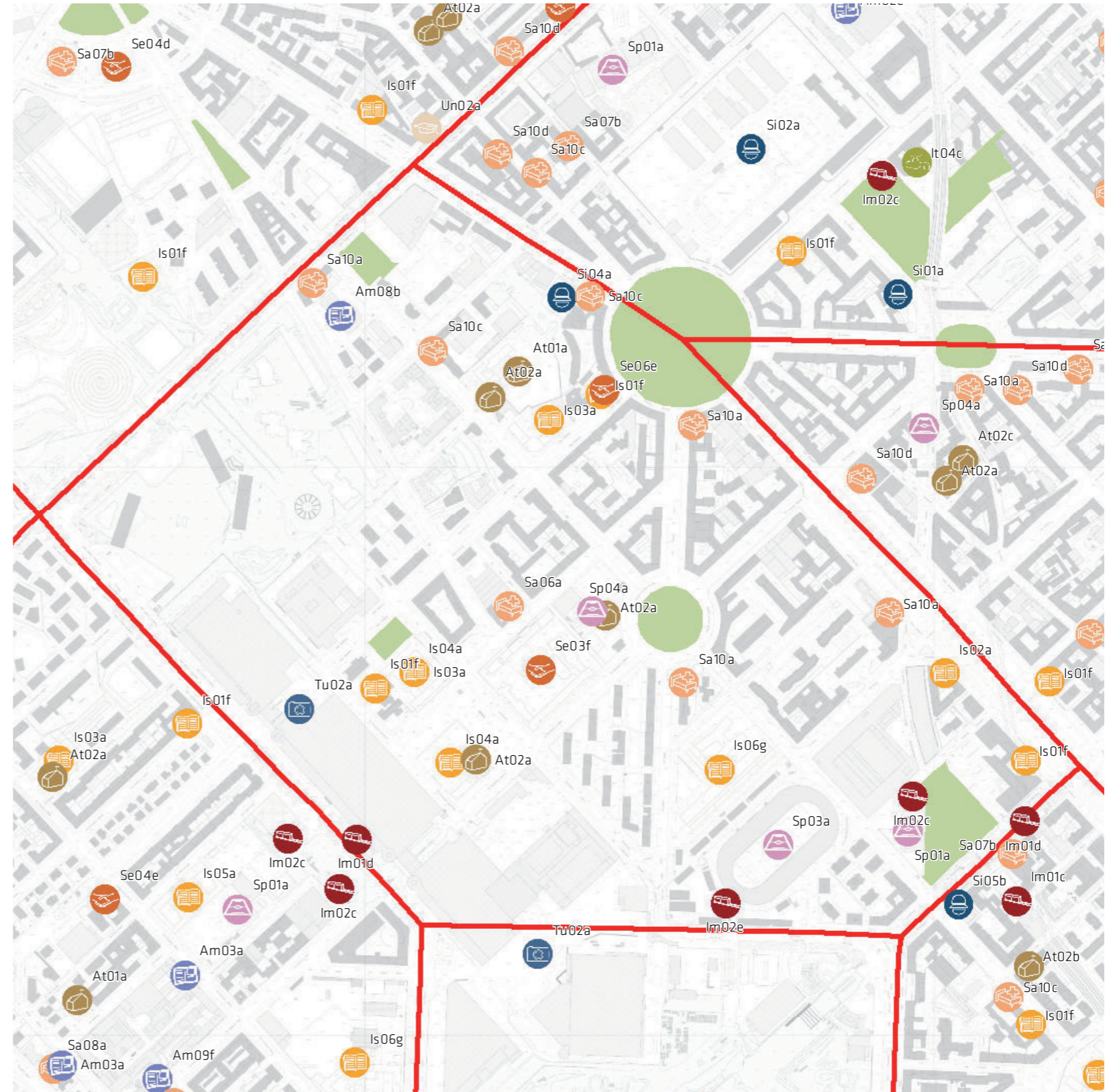
Considerazioni derivanti dall'analisi dei media (carta stampata e web) e dagli incontri pubblici nel periodo che va da giugno 2007 a giugno 2008.

# servizi esistenti e programmati\*



## Mappatura

- Am01a Borsari
- Am02a Centro cucina e mensa
- Am02b Consigli di Zona
- Am02c Magazzini e depositi
- Am02d Sedi istituzionali comunali
- Am02e Uffici comunali
- Am03a Consolato
- Am05a Poste - Agenzie di base e uffici succursali
- Am06a Sedi istituzionali provinciali
- Am06b Uffici provinciali
- Am07a Sedi istituzionali regionali
- Am07b Uffici regionali
- Am08a Prefettura
- Am08b Uffici, provveditorati e agenzie statali
- Am09a Acqua potabile uffici
- Am09b Edilizia residenziale uffici
- Am09c Energia elettrica uffici
- Am09d Gas metano uffici
- Am09e Poste e telecomunicazioni uffici
- Am09f Previdenza e assistenza uffici
- Am09g Trasporti e mobilità uffici
- At01a Istituti, opere e fondazioni religiose
- At02a Chiese e santuari cattolici
- At02b Luoghi per il culto e centri di confessioni religiose
- At02c Oratori e opere parrocchiali
- At03a Uffici ecclesiastici
- Co02a Mercati rionali
- Co03b Mercato floricolo
- Co03c Mercato ittico
- Co03d Mercato ortofrutticolo
- Cu01a Associazioni culturali
- Cu02a Centri sociali e ricreativi
- Cu02b Sedi di associazioni socio-culturali e di categoria
- Cu03a Archivi
- Cu03b Biblioteche Centrali
- Cu03c Biblioteche di quartiere
- Cu03d Specialistiche e di conservazione
- Cu03e Centri di documentazione e altre biblioteche
- Cu04a Centri congressi e sale conferenze
- Cu06b Istituti Culturali e monumenti
- Cu06d Musei
- Cu06e Sedi espositive
- Cu07b Scuola di cinema
- Cu07c Scuola di danza
- Cu07d Scuola di musica
- Cu07e Scuola di teatro
- Cu08a Auditorium
- Cu08b Polifunzionale
- Cu08c Teatro
- Ed02b Residenza in locazione a canone convenzionato
- Ed02d Residenza pubblica
- Ed02e Residenza per studenti
- Gi01a Istituti penali
- Gi01b Istituti penali minorili
- Gi02a Tribunali
- Gi02c Uffici giudiziari
- Im01a Aeroporti
- Im01b Scali e depositi ferroviari
- Im01c Stazioni ferroviarie
- Im01d Stazioni MM
- Im02a Parcheggi pertinenziali
- Im02c Parcheggi pubblici esterni alla carreggiata
- Im02d Parcheggi pubblici d'interscambio
- Im02e Parcheggi pubblici per i grandi servizi pubblici
- It01a Depositi autobus, tram e metropolitana
- It01b Depositi e autorimesse (Gestione rifiuti)
- It02a Impianti e sezioni distaccate acqua potabile
- It03a Cabine e impianti gas metano
- It03b Cogeneratori gas metano
- It04a Cabine elettriche
- It04c Stazioni e sottostazioni elettriche
- It04d Unità e poli operativi distribuzione energia elettrica
- It05a Impianti di raccolta rifiuti
- It05c Smaltimento rifiuti
- It05d Impianti smaltimento e recupero rifiuti
- It06a Depuratori
- It06b Sgrigliatori
- Is01a Centro giochi
- Is01b Centro prima infanzia
- Is01c Micronido
- Is01d Nidi d'infanzia
- Is01e Nido aziendale
- Is01f Nido famiglia
- Is02a Scuole di formazione professionale
- Is03a Scuole per l'infanzia
- Is03b Scuole per l'infanzia speciali
- Is03c Scuole per l'infanzia straniere
- Is04a Scuole primarie
- Is04b Scuole primarie speciali
- Is04c Scuole primarie straniere
- Is05a Scuole secondarie inferiori
- Is05b Scuole secondarie inferiori speciali
- Is05c Scuole secondarie inferiori straniere
- Is06a Conservatorio
- Is06b Istituto d'Arte
- Is06c Istituto istruzione superiore
- Is06d Istituto magistrale
- Is06e Istituto professionale
- Is06f Istituto tecnico
- Is06g Liceo
- Is06h Perito
- Is07a Centri di Formazione
- Is07c Enti accreditati di formazione professionale
- Is07d Fondazione Scuole Civiche
- Is08a Tempo per le famiglie
- Sa01a Canile
- Sa02a Centri di psicologia del bambino
- Sa02c Centri ASL
- Sa02d Ufficio Relazione con il Pubblico e Direzioni ASL
- Sa02e Unità tutela dei minori
- Sa03a Cimiteri
- Sa04a Pronto soccorso e pronto intervento
- Sa05a Servizi di medicina di laboratorio
- Sa06a Struttura ospedaliera
- Sa07a Consultori Pediatrici
- Sa07b Strutture ambulatoriali
- Sa08a Strutture di ricovero e cura
- Sa09a Strutture psichiatriche
- Sa10a Farmacie
- Sa10b Medici di Medicina Generale
- Sa10c Pediatri libera scelta
- Sa10d Veterinari
- Se02a Centri aggregativi multifunzionali
- Se02b Centri aggregazione giovanili
- Se02c Centri socio ricreativi culturali per anziani
- Se03b Servizi Comunali di accesso per adulti
- Se03c Servizi Comunali specialistici per adulti
- Se03d Servizi di Assistenza Domiciliare per adulti
- Se03e Servizi Residenziali per adulti
- Se03f Servizi Territoriali per adulti
- Se04b Servizi Comunali di accesso per anziani
- Se04c Servizi Comunali specialistici per anziani
- Se04d Servizi di Assistenza Domiciliare per anziani
- Se04e Servizi Residenziali per anziani
- Se04f Servizi Territoriali per anziani
- Se05a Servizi Comunali di accesso per disabili
- Se05b Servizi Comunali specialistici per disabili
- Se05c Servizi di Assistenza Domiciliare per disabili
- Se05d Servizi Residenziali per disabili
- Se05e Servizi Territoriali per disabili
- Se06b Servizi Comunali di accesso per minori
- Se06c Servizi Comunali specialistici per minori
- Se06d Servizi di Assistenza Domiciliare per minori
- Se06e Servizi Residenziali per minori
- Se06f Servizi Territoriali per minori
- Si01a Carabinieri - Caserme e stazioni
- Si01b Carabinieri - Centro detentivo per la permanenza temporanea e assis
- Si01c Carabinieri - Comandi e uffici
- Si02a Forze Armate - Caserme e impianti
- Si02b Forze Armate - Comandi
- Si02c Forze Armate - Scuola militare
- Si03a Guardia di Finanza - Comandi interregionali e regionali
- Si03b Guardia di Finanza - Gruppi e Compagnie
- Si03c Guardia di Finanza - Nuclei regionali e provinciali polizia tributaria
- Si03d Guardia di Finanza - Nuclei speciali
- Si04a Polizia di Stato - Caserme e commissariati
- Si04b Polizia di Stato - Comandi e Posti di P.S.
- Si04c Polizia di Stato - Scuola P.S.
- Si04d Polizia Ferroviaria
- Si04e Polizia frontiera
- Si04f Polizia stradale
- Si04g Questura
- Si05a Polizia Locale - Autoparco e depositi giudiziari
- Si05b Polizia Locale - Comandi e presidi
- Si05c Polizia Locale - Nuclei
- Si05d Polizia Locale - Scuola polizia municipale
- Si05e Polizia Locale - Sezioni
- Si07a Protezione Civile - Aree di esercitazione
- Si07b Protezione Civile - Sedi
- Si08a Vigili del Fuoco - Caserma e uffici
- Sp01a Centri polivalenti
- Sp02b Centri balneari
- Sp02c Centri sportivi
- Sp02e Piscine
- Sp03a Grande impianto
- Sp03c Stadio pubblico o regolato da atto d'asservimento
- Sp04a Strutture sportive oratoriali
- Tu01a Campi
- Tu01b Ostelli
- Tu02a Fiera e spazi espositivi
- Un01a Centri ricerca/laboratori di ricerca
- Un02a Accademie e Istituti superiori di studi
- Un02b Incubatori d'impresa
- Un02c Sedi e poli universitari
- Un02d Servizi per studenti
- Ve01a Giardino di quartiere
- Ve01b Giardino pubblico
- Ve01c Parco estensivo
- Ve01d Parco storico
- Ve01e Parco urbano


















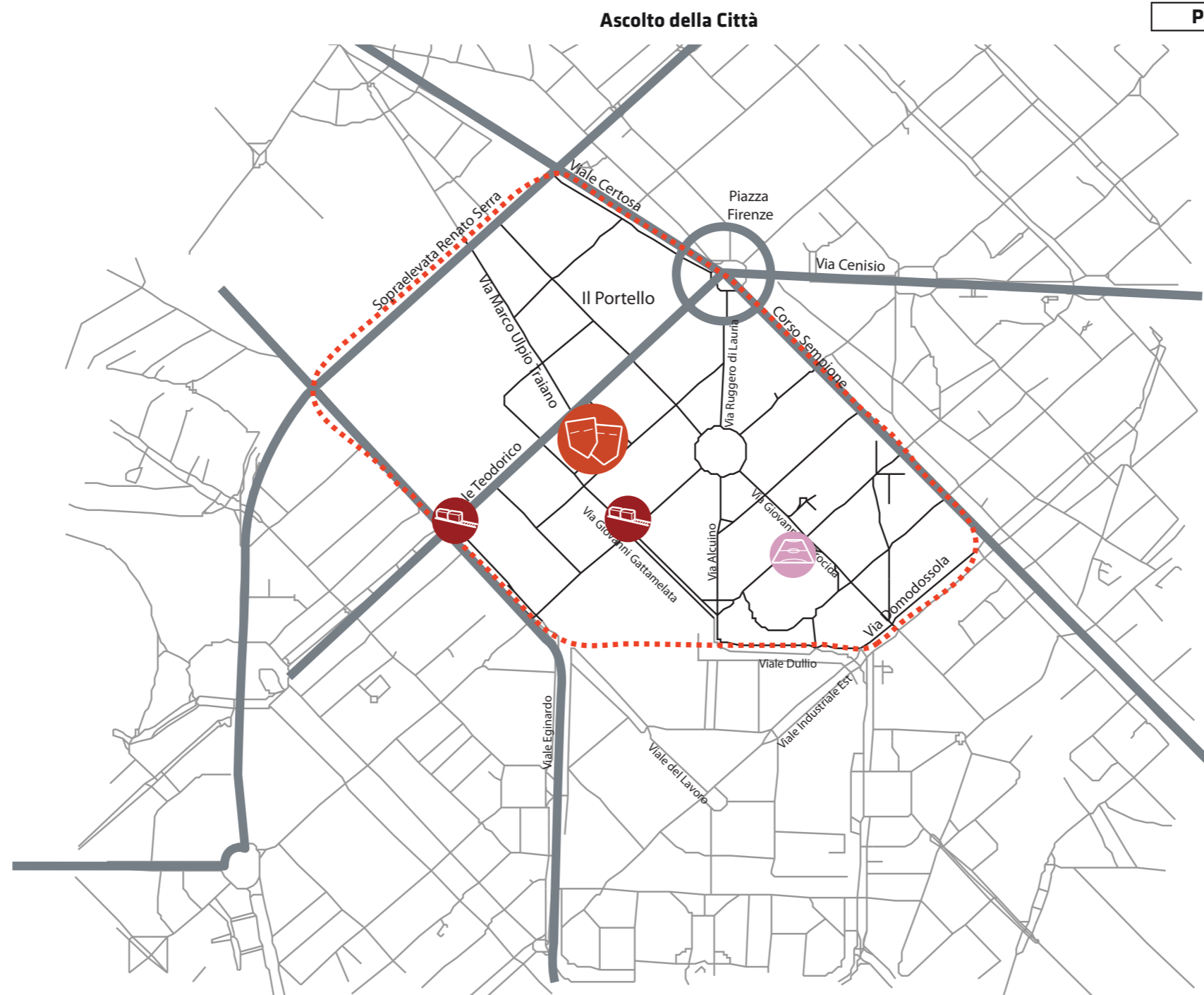
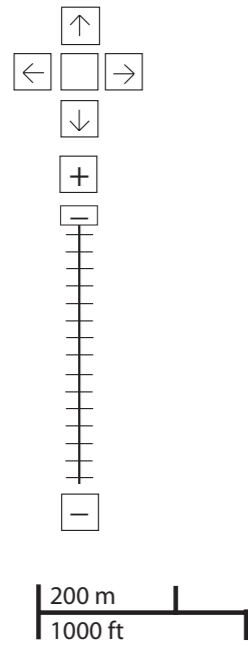
200 m  
1000 ft

\*Servizi programmati dal Piano Triennale delle Opere Pubbliche (PTOOPP)

<b>TOT. (mq)</b>	39.228	1.188	15.427	1.897	30.298	4.975	15.479	10.364	52.148	35.784
di cui <b>SERVIZI INDISPENSABILI (mq)</b>	39.228	1.188	15.427	1.897	30.298	4.975	-	10.364	-	35.784
<b>Offerta complessiva servizi</b>										
	4 Is01f	1 Sa06a	2 Se03b	1 Si04a	1 Sp01a	1 Am08b	2 At01a	1 Im01d	1 Tu02a	21.691 Ve01a
	2 Is02a	1 Sa07b	2 Se03f		1 Sp02e		3 At02a	1 Im02a (sotteraneo)		14.093 Ve01b
	4 Is03a	4 Sa10a	1 Se04d		2 Sp03a			1 Im02c		
	3 Is04a	2 Sa10c	1 Se05a		1 Sp04a			1 Im02e		
	1 Is05a		3 Se05e							
	1 Is06e		1 Se06b							
	1 Is06g		3 Se06e							

**problemi**

- cultura  

- università e ricerca  

- istruzione  

- salute  

- servizi sociali  

- giustizia, sicurezza e protezione civile  

- sport  

- verde  

- edilizia residenziale sociale  

- amministrativo  

- attrezzature religiose  

- infrastrutture per mobilità e trasporto pubblico  

- commercio e attività produttive  

- infrastrutture tecnologiche e per l'ambiente  

- turismo  




**PROBLEMI**      potenzialità



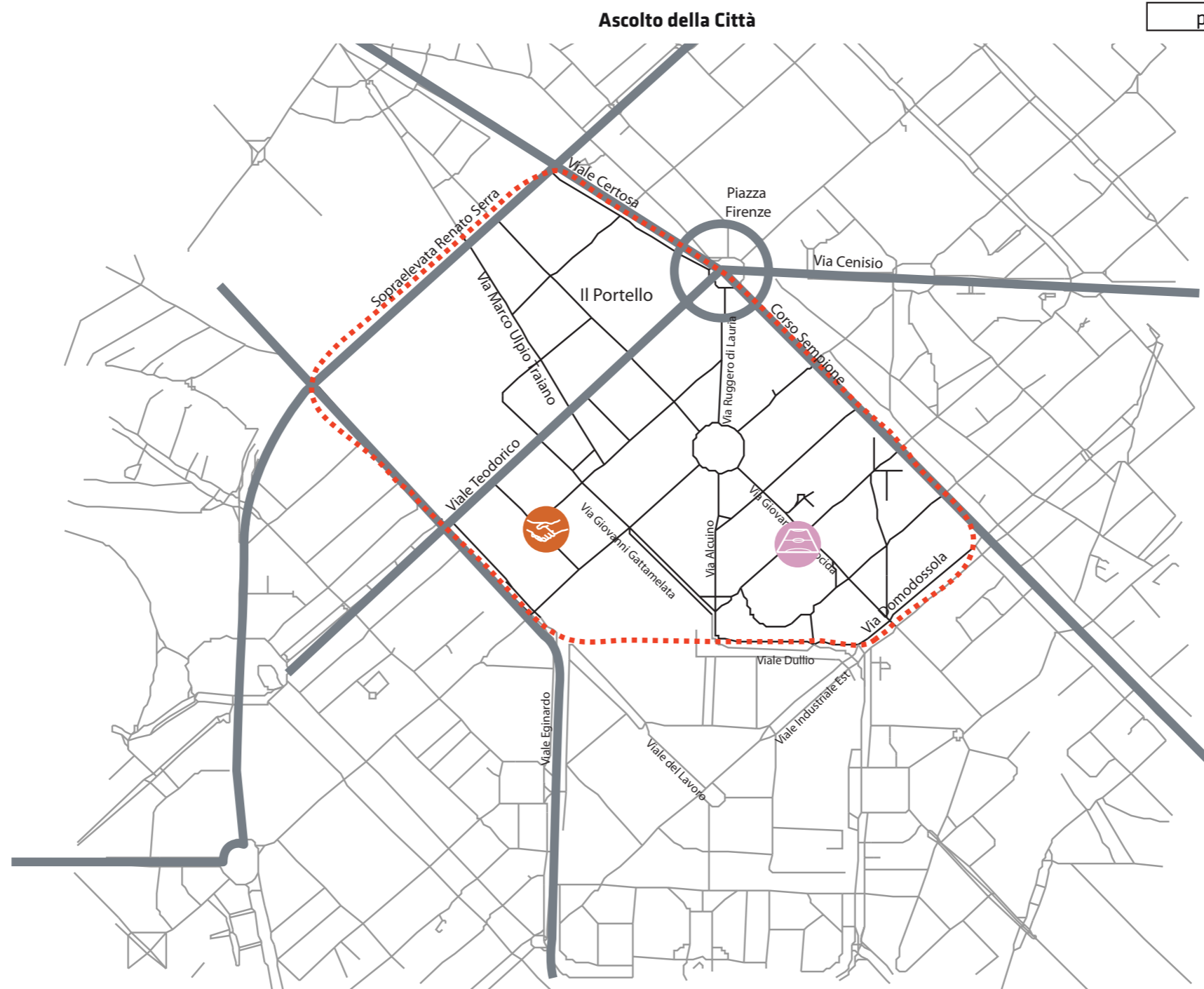
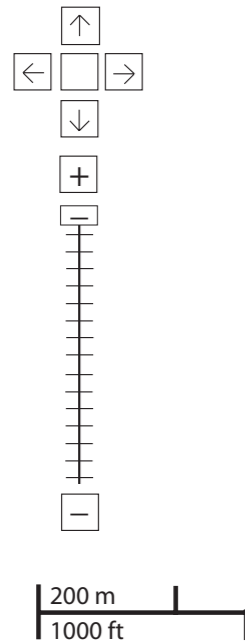
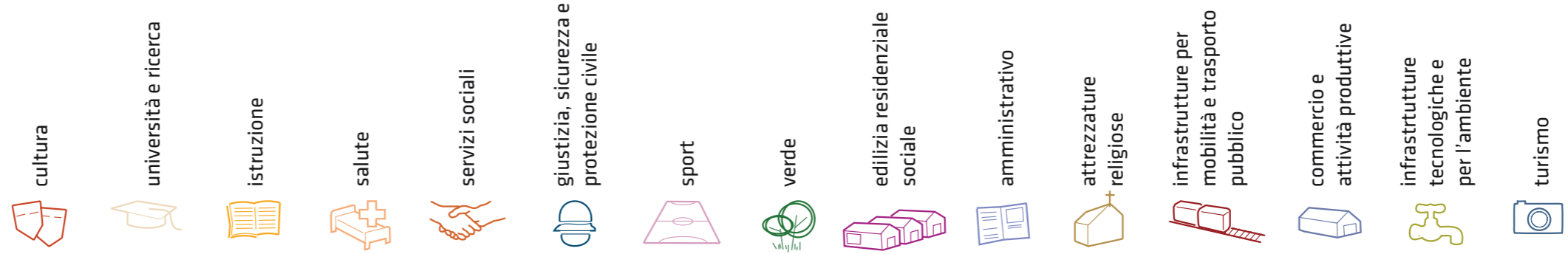
**zona 8**  
reclami relativi alla zona



-  6
-  5
-  3

Considerazioni derivanti dall'analisi dei media (carta stampata e web) e dagli incontri pubblici nel periodo che va da giugno 2007 a giugno 2008.

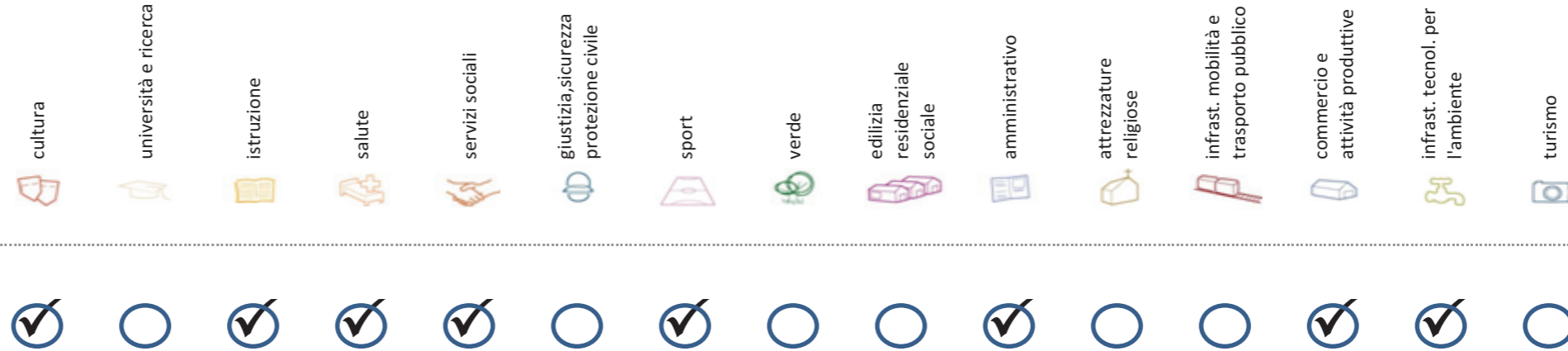
**potenzialità**



problemi **POTENZIALITA'**

Considerazioni derivanti dall'analisi dei media (carta stampata e web) e dagli incontri pubblici nel periodo che va da giugno 2007 a giugno 2008.

## Soddisfazione del bisogno di servizi



Servizi di natura territoriale per cui è possibile misurare il livello di soddisfazione del bisogno in rapporto ai bacini di utenza potenziale

Esprime la quota di popolazione residente nel NIL che, essendo potenzialmente target del servizio, **rischia di non essere servita sulla base dell'offerta presente.**

Ha la funzione di ponderare il bisogno potenzialmente insoddisfatto rilevato "entro il NIL" **rispetto al complessivo bisogno del servizio espresso a livello cittadino.**

Indice sintetico che quantifica il **livello di criticità potenziale del NIL** per il servizio sulla base delle due precedenti misure. La scala va da **0 (bisogno soddisfatto)** a **5 (segnale d'attenzione)**.

Per la metodologia completa si veda il documento **"Il Piano dei Servizi del Comune di Milano – Metodologia e analisi del bisogno di servizi"**

Categoria	Tipologia di servizio	% di bisogno non soddisfatto entro il NIL	% di bisogno non soddisfatto del NIL rispetto al bisogno cittadino	Livello di criticità da 0 a 5
Cultura	Biblioteche di quartiere	16,4%	0,3%	1
	Nidi d'infanzia	25,3%	0,7%	1
Istruzione	Scuole per l'infanzia	71,4%	0,7%	1
	Scuole primarie	2,3%	0,1%	1
	Scuole sec. di I grado	38,0%	1,3%	1
	Consultori pediatrici	89,3%	0,9%	1
Salute	Strutture ambulatoriali	0,0%	0,0%	1
	Farmacie	5,9%	1,1%	1
	Medici di med. generale	0,0%	0,0%	0
	Pediatrati di libera scelta	7,8%	0,1%	1
Commercio e att. produttive	Mercati rionali coperti	94,0%	1,0%	2

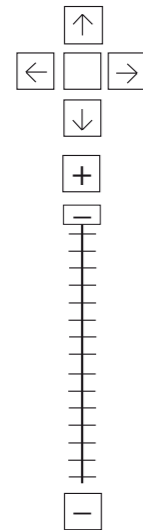
Categoria	Tipologia di servizio	% di bisogno non soddisfatto entro il NIL	% di bisogno non soddisfatto del NIL rispetto al bisogno cittadino	Livello di criticità da 0 a 5
Servizi sociali	CAM	45,9%	0,7%	1
	CAG	100,0%	1,2%	2
	CSRCA	59,3%	1,0%	1
Sport	Centri sportivi Calcio	6,7%	0,1%	1
	Centri sportivi	0,1%	0,0%	1
	Palestre	12,5%	0,2%	1
	Piscine coperte	96,2%	5,6%	3
Amministrativo	Strut. sport. oratoriali	91,4%	4,5%	5
	Sedi di Milano semplice	100,0%	0,7%	1
	Uffici postali	10,9%	0,3%	1
Infrast. tecnol. per l'ambiente	Riciclerie	33,5%	0,7%	1

## indicatori territoriali

Analisi delle superfici	Analisi mobilità	Analisi esercizi di vicinato	Caratteristiche NIL
<p><b>Superficie Totale</b> (estensione areale totale, al lordo delle strade) 90,96 ha</p> <p>Aree in trasformazione da PGT % / ha</p> <p>Superficie coperta / ha 29,43% / 26,8 ha</p> <p>Superficie coperta ERP/ ha % / ha</p> <p>Aree a verde / ha % / ha</p>	<p><b>Mezzi pubblici</b> Numero fermate metro (FNM, Passante) 0 Numero fermate mezzi di superficie 22 pari a 0,24 unità/ha</p> <p><b>Mobilità Ambiente</b> Piste ciclabili m/ab Superficie sosta veicoli</p>	<p>Numero di esercizi di vicinato 108 pari a 1,19 unità/ha</p> <p>Numero di esercizi commerciali media struttura di vendita 14 pari a 0,15 unità/ha</p> <p>Numero di esercizi commerciali grande struttura di vendita 1 unità</p> <p>Numero di pubblici esercizi 71 pari a 0,78 unità/ha</p> <p>Superficie di vendita di esercizi di vicinato per unità di superficie territoriale 72 mq/ha pari a 0,86 mq/ab</p> <p>Superficie di vendita per esercizi di media distribuzione per unità di superficie 132 mq/ha pari a 1,58 mq/ab</p> <p>Numero imprese (2007) 32 unità</p>	<p>Presenza servizi sovra NIL Ospedali, Centri di ricerca.</p> <p>Presenza barriere fisiche (che rendono chiuso il NIL) -</p>



## trasformazioni in corso



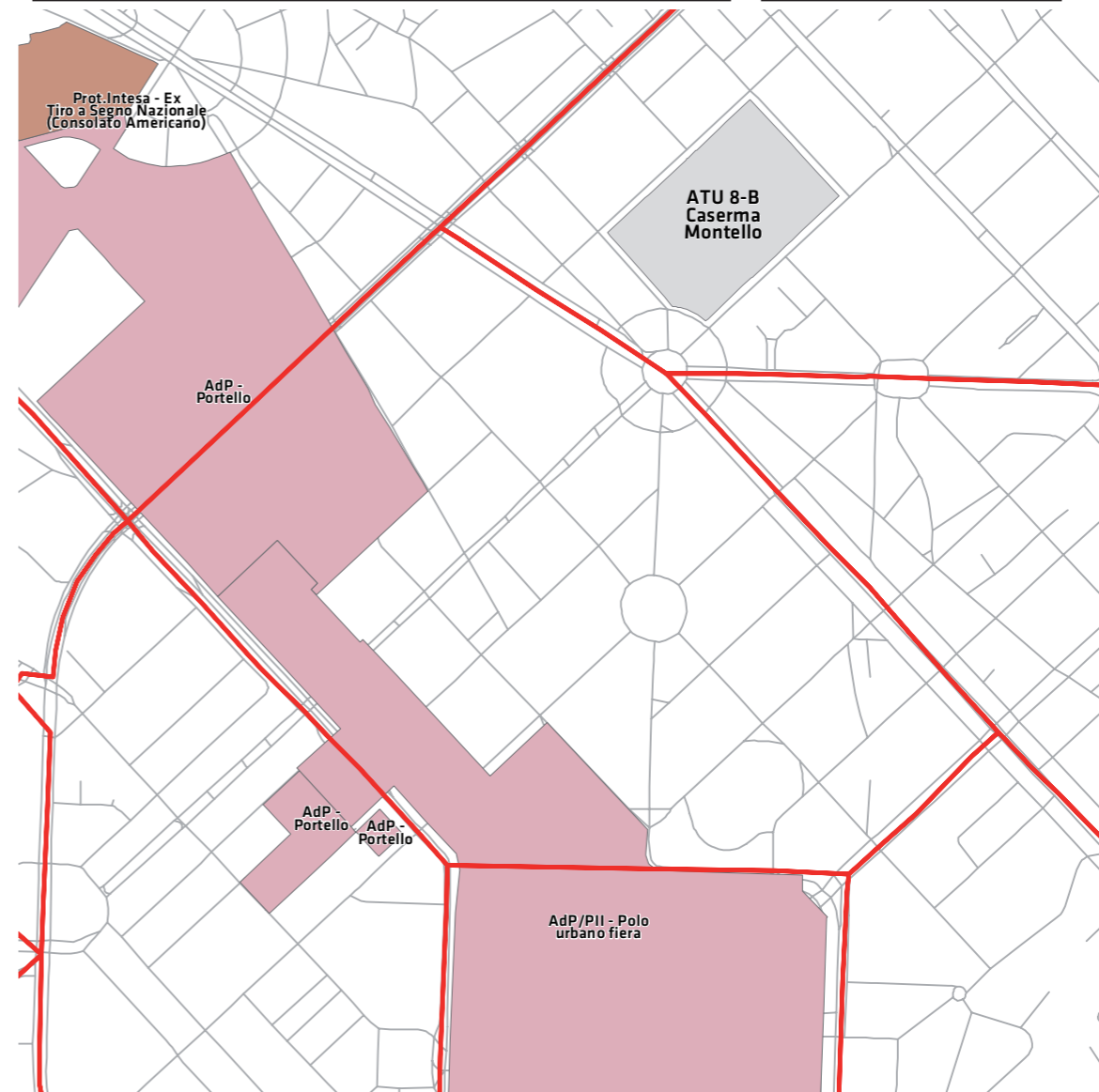
200 m  
1000 ft

### Legenda

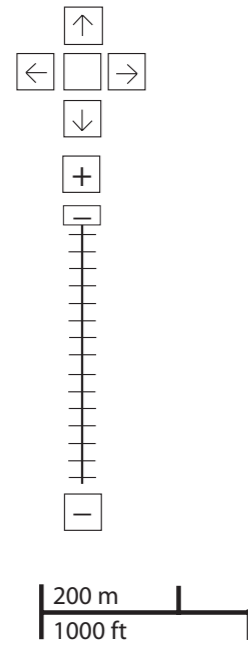
- Rete stradale
- Perimetri NIL
- ATU
- Piano delle alienazioni
- Accordi di Programma
- Accordo Quadro
- Bando
- Convenzione
- Istanza
- Progetti viabilistici Expo
- PA
- PA Obbligatorie
- PCC in deroga
- PII e opere esterne
- PIR
- PRECU
- PRU
- Protocollo di Intesa
- VAR
- Zona C

Denominazione	St	superficie lorda di pavimento						
		totale	residenza	commercio	terziario	ricettivo	produttivo	funzioni compatibili
AdP Portello	266183	151725	75863	19600	48199	-	5100	2963
Accordo di Programma Portello	-	288879	148407	20000	120472	-	-	-

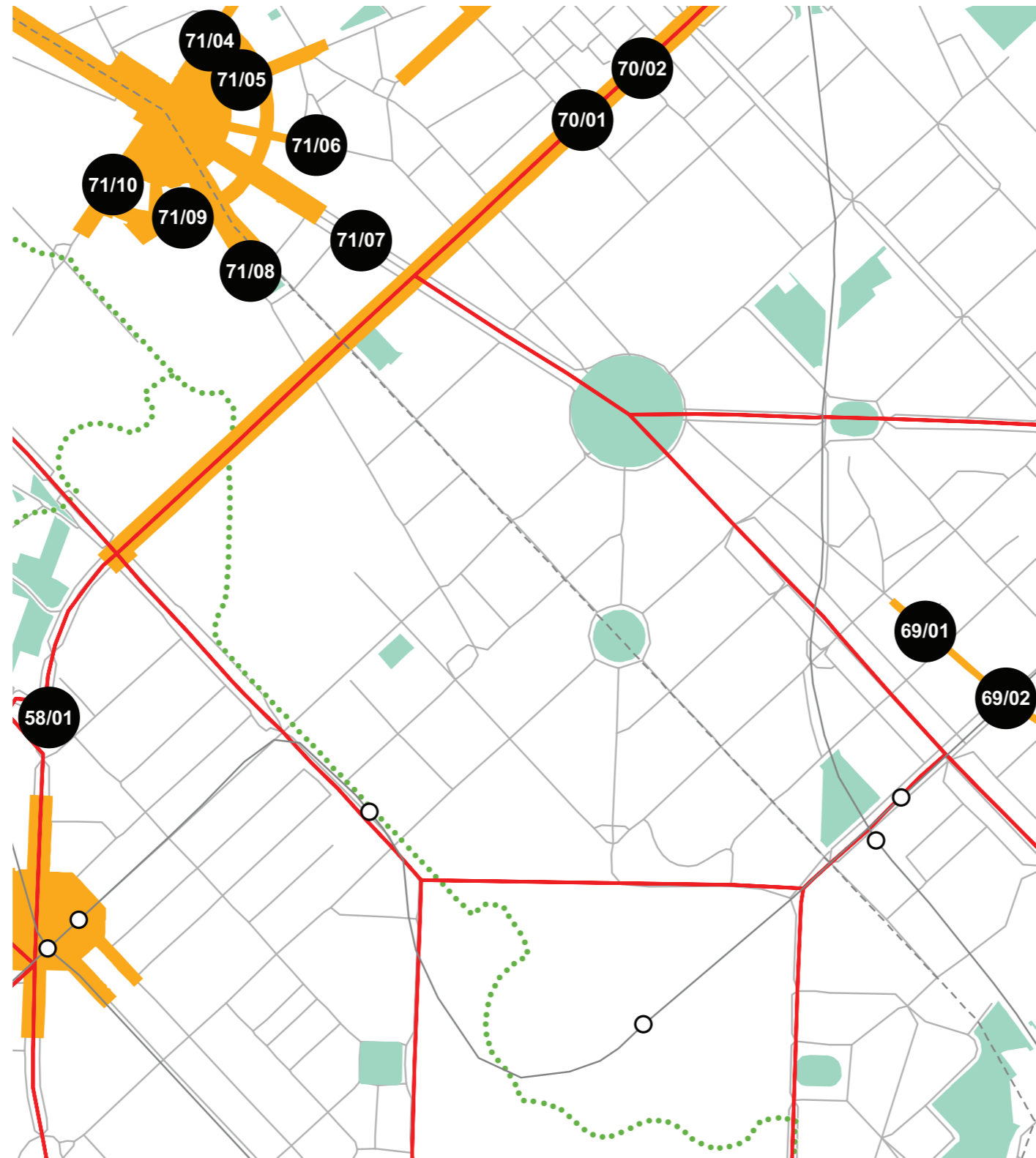
stima della popolazione a fine insediamento																				
classi d'età															n° componenti					
0-2	3-5	6-10	11-13	14-16	17-18	19-24	25-34	35-44	45-54	55-64	65-74	75+	Tot	1	2	3	4	5+	Tot	
103	90	125	66	53	31	98	355	450	247	164	103	51	1937	189	202	192	154	37	775	
-	-	-	-	-	-	-	-	-	-	-	-	-	-	-	-	-	-	-	-	-



## progettazione locale



- Legenda**
- Rete stradale
  - Perimetri NIL
  - ... Raggi verdi
  - Verde esistente
  - Verde programmato
  - Parchi regionali
  - Aree pedonali
  - Piani di cintura urbana
  - Ambiti di trasformazione
  - Centralità locali
  - Rete trasporto pubblico esistente
  - - - Rete trasporto pubblico programmato
  - Fermate MM esistenti
  - Fermate MM programmate

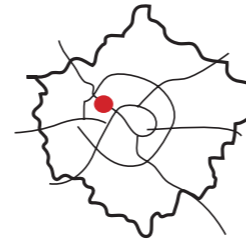


Verifica della realizzazione di spazi collettivi e luoghi di centralità locale all'interno delle aree di trasformazione.

**Interventi specifici**



## analisi



localizzazione NIL



mappa del NIL

**Residenti:** **16.896**  
Variazione prevista al 2034: 17979 (+6,4%)

**Densità abitativa (ab/km2):** **13.100**  
Densità prevista al 2034: 13.940

### Struttura per età

**Bambini (0-5):** **837 (5%)**  
Variazione prevista al 2034: 1014 (+21,1%)

**Minorenni (0-17):** **3060 (18,1%)**  
Variazione prevista al 2034: 3008 (-1,7%)

**Giovani (18 - 34):** **2584 (15,3%)**  
Variazione prevista al 2034: 3325 (+28,7%)

**Anziani (65+):** **4034 (23,9%)**  
Variazione prevista al 2034: 4661 (+15,5%)

**"Grandi" anziani (85+):** **756 (4,5%)**  
Variazione prevista al 2034: 897 (+18,7%)

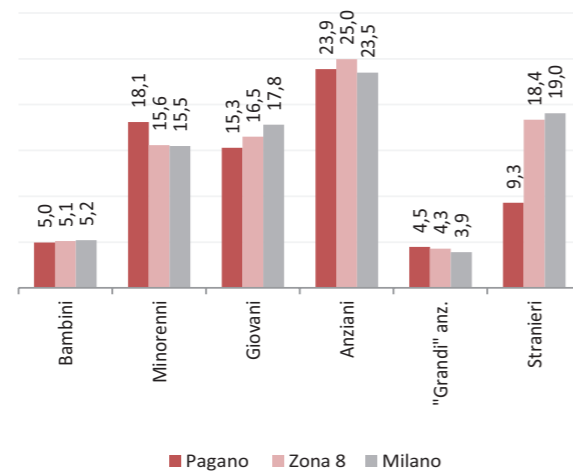
### Popolazione straniera

**Totale stranieri:** **1569 (9,3%)**

**Minorenni tra gli stranieri:** **182 (11,6%)**

**Cittadinanze prevalenti (% su totale stranieri)**

1° Filippine	275 (17,5%)
2° Sri Lanka (ex Ceylon)	138 (8,8%)
3° Francia	118 (7,5%)



### Dotazione di servizi

**Dotazione servizi:** **mq**  
Per abitante: mq/ab

**Dotazione minima:** **mq**  
Per abitante: mq/ab

**Dotazione min. Milano:** **mq**  
Per abitante: mq/ab

### Destinazione d'uso degli edifici

**Residenziale:** **70,2%**  
A Milano: 60,2%

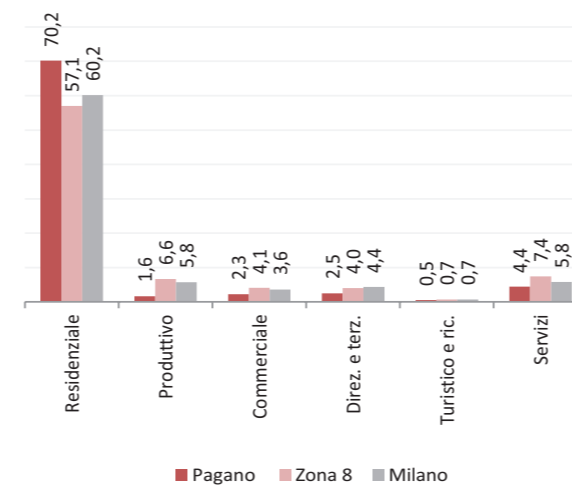
**Produttivo:** **1,6%**  
A Milano: 5,8%

**Commerciale:** **2,3%**  
A Milano: 3,6%

**Direzionale e terziario:** **2,5%**  
A Milano: 4,4%

**Turistico e ricettivo:** **0,5%**  
A Milano: 0,7%

**Servizi:** **4,4%**  
A Milano: 5,8%



### Potenzialità

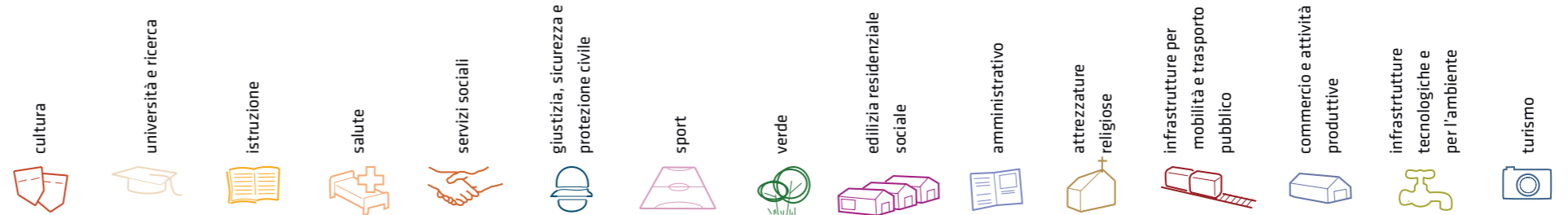
Eventi organizzati nel Parco Pallavicino e la proposta di un'Arena estiva.

### Problemi

Nel quartiere vengono evidenziati problemi di traffico, la segnaletica risulta essere errata o mancante.


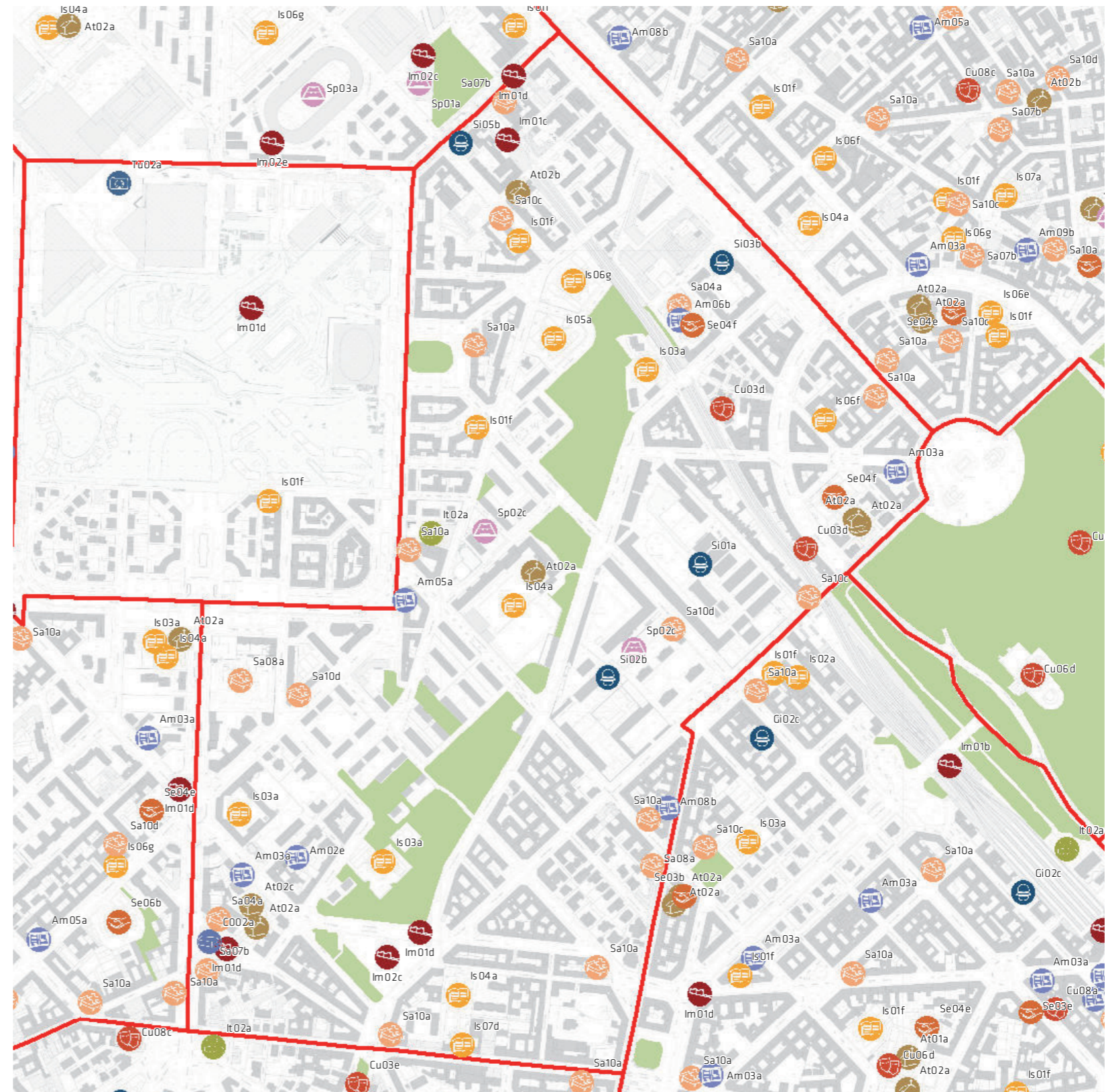
Considerazioni derivanti dall'analisi dei media (carta stampata e web) e dagli incontri pubblici nel periodo che va da giugno 2007 a giugno 2008.

# servizi esistenti e programmati\*



## Mappatura






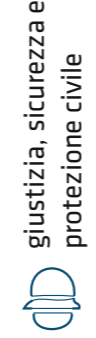
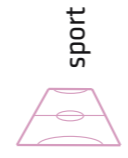

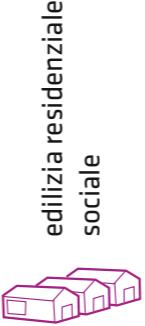
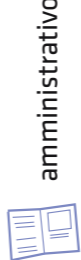



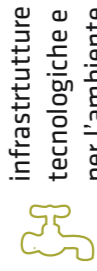

- Am01a Borsa
- Am02a Centro cucina e mensa
- Am02b Consigli di Zona
- Am02c Magazzini e depositi
- Am02d Sedi istituzionali comunali
- Am02e Uffici comunali
- Am03a Consolato
- Am05a Poste - Agenzie di base e uffici succursali
- Am06a Sedi istituzionali provinciali
- Am06b Uffici provinciali
- Am07a Sedi istituzionali regionali
- Am07b Uffici regionali
- Am08a Prefettura
- Am08b Uffici, provveditorati e agenzie statali
- Am09a Acqua potabile uffici
- Am09b Edilizia residenziale uffici
- Am09c Energia elettrica uffici
- Am09d Gas metano uffici
- Am09e Poste e telecomunicazioni uffici
- Am09f Previdenza e assistenza uffici
- Am09g Trasporti e mobilità uffici
- At01a Istituti, opere e fondazioni religiose
- At02a Chiese e santuari cattolici
- At02b Luoghi per il culto e centri di confessioni religiose
- At02c Oratori e opere parrocchiali
- At03a Uffici ecclesiastici
- Co02a Mercati rionali
- Co03b Mercato floricolo
- Co03c Mercato ittico
- Co03d Mercato ortofrutticolo
- Cu01a Associazioni culturali
- Cu02a Centri sociali e ricreativi
- Cu02b Sedi di associazioni socio-culturali e di categoria
- Cu03a Archivi
- Cu03b Biblioteche Centrali
- Cu03c Biblioteche di quartiere
- Cu03d Specialistiche e di conservazione
- Cu03e Centri di documentazione e altre biblioteche
- Cu04a Centri congressi e sale conferenze
- Cu06b Istituti Culturali e monumenti
- Cu06d Musei
- Cu06e Sedi espositive
- Cu07b Scuola di cinema
- Cu07c Scuola di danza
- Cu07d Scuola di musica
- Cu07e Scuola di teatro
- Cu08a Auditorium
- Cu08b Polifunzionale
- Cu08c Teatro
- Ed02b Residenza in locazione a canone convenzionato
- Ed02d Residenza pubblica
- Ed02e Residenza per studenti
- Gi01a Istituti penali
- Gi01b Istituti penali minorili
- Gi02a Tribunale
- Gi02c Uffici giudiziari
- Im01a Aeroporti
- Im01b Scali e depositi ferroviari
- Im01c Stazioni ferroviarie
- Im01d Stazioni MM
- Im02a Parcheggi pertinenziali
- Im02c Parcheggi pubblici esterni alla carreggiata
- Im02d Parcheggi pubblici d'interscambio
- Im02e Parcheggi pubblici per i grandi servizi pubblici
- It01a Depositi autobus, tram e metropolitana
- It01b Depositi e autorimesse (Gestione rifiuti)
- It02a Impianti e sezioni distaccate acqua potabile
- It03a Cabine e impianti gas metano
- It03b Cogeneratori gas metano
- It04a Cabine elettriche
- It04c Stazioni e sottostazioni elettriche
- It04d Unità e poli operativi distribuzione energia elettrica
- It05a Impianti di raccolta rifiuti
- It05c Smaltimento rifiuti
- It05d Impianti smaltimento e recupero rifiuti
- It06a Depuratori
- It06b Spigolatori
- Is01a Centro giochi
- Is01b Centro prima infanzia
- Is01c Micronido
- Is01d Nidi d'infanzia
- Is01g Nido aziendale
- Is01h Nido famiglia
- Is02a Scuole di formazione professionale
- Is03a Scuole per l'infanzia
- Is03b Scuole per l'infanzia speciali
- Is03c Scuole per l'infanzia straniere
- Is04a Scuole primarie
- Is04b Scuole primarie speciali
- Is04c Scuole primarie straniere
- Is05a Scuole secondarie inferiori
- Is05b Scuole secondarie inferiori speciali
- Is05c Scuole secondarie inferiori straniere
- Is06a Conservatorio
- Is06b Istituto d'Arte
- Is06c Istituto istruzione superiore
- Is06d Istituto magistrale
- Is06e Istituto professionale
- Is06f Istituto tecnico
- Is06g Liceo
- Is06h Perito
- Is07a Centri di Formazione
- Is07c Enti accreditati di formazione professionale
- Is07d Fondazione Scuole Civiche
- Is08a Tempo per le famiglie
- Sa01a Canile
- Sa02a Centri di psicologia del bambino
- Sa02c Centri ASL
- Sa02d Ufficio Relazione con il Pubblico e Direzioni ASL
- Sa02e Unità tutela dei minori
- Sa03a Cimiteri
- Sa04a Pronto soccorso e pronto intervento
- Sa05a Servizi di medicina di laboratorio
- Sa06a Struttura ospedaliera
- Sa07a Consultori Pediatrici
- Sa07b Strutture ambulatoriali
- Sa08a Strutture di ricovero e cura
- Sa09a Strutture psichiatriche
- Sa10a Farmacie
- Sa10b Medici di Medicina Generale
- Sa10c Pediatri libera scelta
- Sa10d Veterinari
- Se02a Centri aggregativi multifunzionali
- Se02b Centri aggregazione giovanili
- Se02c Centri socio ricreativi culturali per anziani
- Se03b Servizi Comunali di accesso per adulti
- Se03c Servizi Comunali specialistici per adulti
- Se03d Servizi di Assistenza Domiciliare per adulti
- Se03e Servizi Residenziali per adulti
- Se03f Servizi Territoriali per adulti
- Se04b Servizi Comunali di accesso per anziani
- Se04c Servizi Comunali specialistici per anziani
- Se04d Servizi di Assistenza Domiciliare per anziani
- Se04e Servizi Residenziali per anziani
- Se04f Servizi Territoriali per anziani
- Se05a Servizi Comunali di accesso per disabili
- Se05b Servizi Comunali specialistici per disabili
- Se05c Servizi di Assistenza Domiciliare per disabili
- Se05d Servizi Residenziali per disabili
- Se05e Servizi Territoriali per disabili
- Se06b Servizi Comunali di accesso per minori
- Se06c Servizi Comunali specialistici per minori
- Se06d Servizi di Assistenza Domiciliare per minori
- Se06e Servizi Residenziali per minori
- Se06f Servizi Territoriali per minori
- Si01a Carabinieri - Caserme e stazioni
- Si01b Carabinieri - Centro detentivo per la permanenza temporanea e assis
- Si01c Carabinieri - Comandi e uffici
- Si02a Forze Armate - Caserme e impianti
- Si02b Forze Armate - Comandi
- Si02c Forze Armate - Scuola militare
- Si03a Guardia di Finanza - Comandi interregionali e regionali
- Si03b Guardia di Finanza - Gruppi e Compagnie
- Si03c Guardia di Finanza - Nuclei regionali e provinciali polizia tributaria
- Si03d Guardia di Finanza - Nuclei speciali
- Si04a Polizia di Stato - Caserme e commissariati
- Si04b Polizia di Stato - Comandi e Posti di P.S.
- Si04c Polizia di Stato - Scuola P.S.
- Si04d Polizia Ferroviaria
- Si04e Polizia frontiera
- Si04f Polizia stradale
- Si04g Questura
- Si05a Polizia Locale - Autoparco e depositi giudiziari
- Si05b Polizia Locale - Comandi e presidi
- Si05c Polizia Locale - Nuclei
- Si05d Polizia Locale - Scuola polizia municipale
- Si05e Polizia Locale - Sezioni
- Si07a Protezione Civile - Aree di esercitazione
- Si07b Protezione Civile - Sedi
- Si08a Vigili del Fuoco - Caserma e uffici
- Sp01a Centri polivalenti
- Sp02b Centri balneari
- Sp02c Centri sportivi
- Sp02e Piscine
- Sp03a Grande impianto
- Sp03c Stadio pubblico o regolato da atto d'asservimento
- Sp04a Strutture sportive oratoriali
- Tu01a Campeggi
- Tu01b Ostelli
- Tu02a Fiera e spazi espositivi
- Un01a Centri ricerca/laboratori di ricerca
- Un02a Accademie e Istituti superiori di studi
- Un02b Incubatori d'impresa
- Un02c Sedi e poli universitari
- Un02d Servizi per studenti
- Ve01a Giardino di quartiere
- Ve01b Giardino pubblico
- Ve01c Parco estensivo
- Ve01d Parco storico
- Ve01e Parco urbano

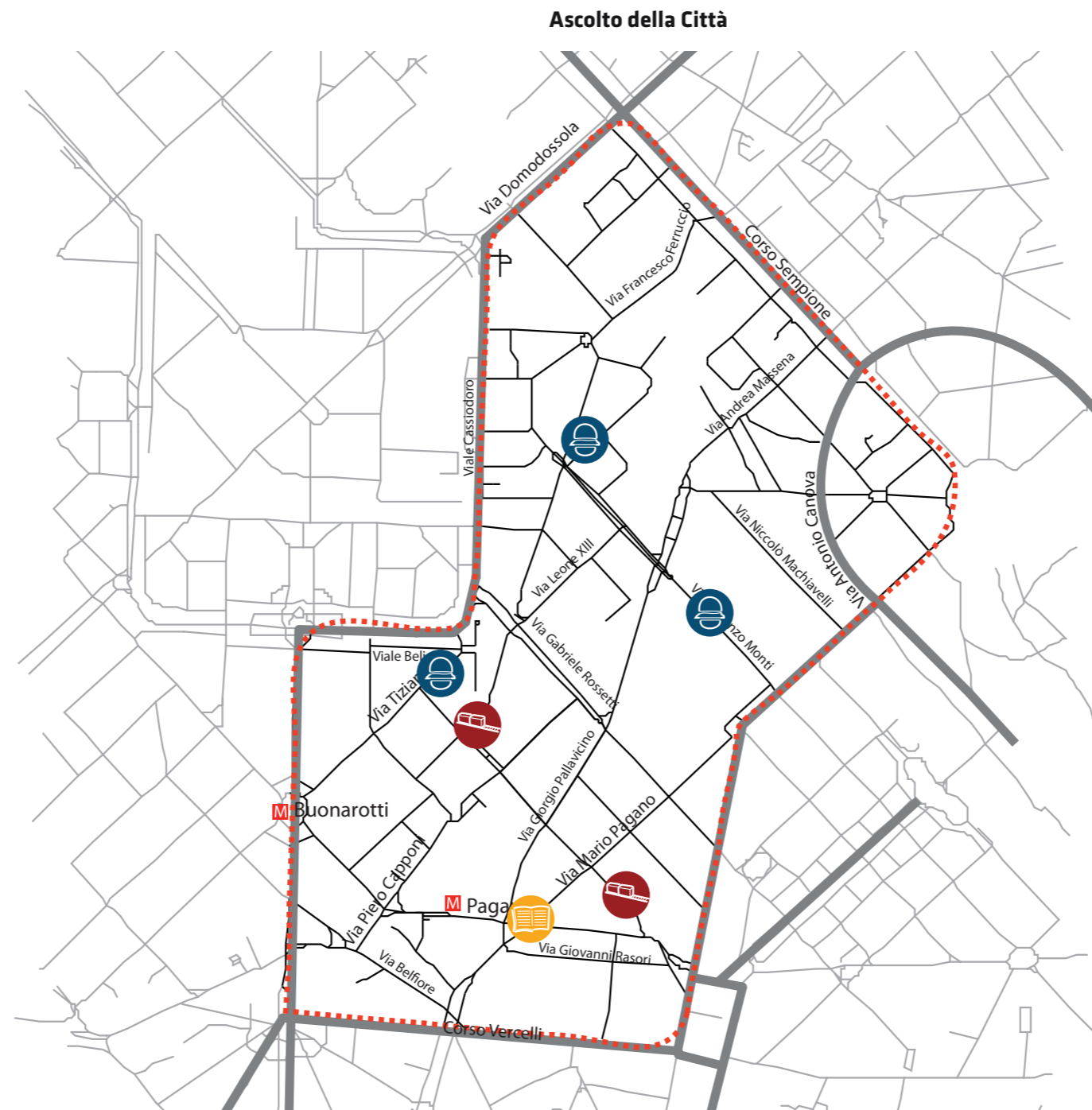
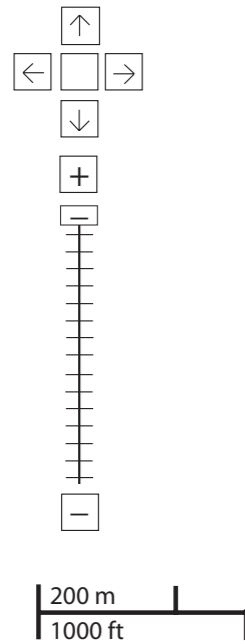


\*Servizi programmati dal Piano Triennale delle Opere Pubbliche (PTOOPP)

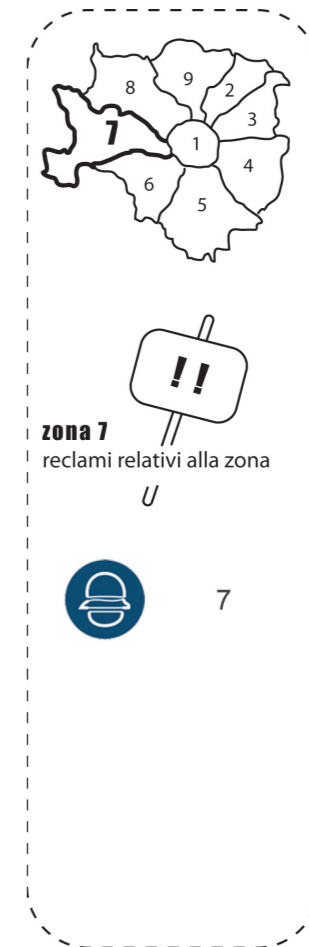
<b>TOT. (mq)</b>	378	0	62.360	16.215	6.189	96.948	5.086	0	2.204	9.366	12.978	3.230	107.738
di cui <b>SERVIZI INDISPENSABILI (mq)</b>	378	0	61.803	16.215	6.189	55.514	5.086	-	2.204	-	12.978	3.230	107.738
<b>Offerta complessiva servizi</b>	 Cu03d	 Un02a  Un02c	 Is01f  Is02a  Is03a  Is04a  Is05a  Is06d  Is06f  Is06g  Is07d	 Sa04a  Sa07b  Sa08a  Sa10a  Sa10c  Sa10d	 Se03b  Se03f  Se04e  Se04f	 Si01a  Si02b  Si02c  Si03b  Si05b	 Sp01a  Sp02c	 Ed02e	 Am02e  Am03a  Am05a  Am06b  Am08b	 At01a  At02a  At02b  At02c	 Im01c  Im01d  Im02a (sotterraneo)  Im02c	 It02a	 Ve01a  Ve01b

problemi

- cultura  

- università e ricerca  

- istruzione  

- salute  

- servizi sociali  

- giustizia, sicurezza e protezione civile  

- sport  

- verde  

- edilizia residenziale sociale  

- amministrativo  

- attrezzature religiose  

- infrastrutture per mobilità e trasporto pubblico  

- commercio e attività produttive  

- infrastrutture tecnologiche e per l'ambiente  

- turismo  



















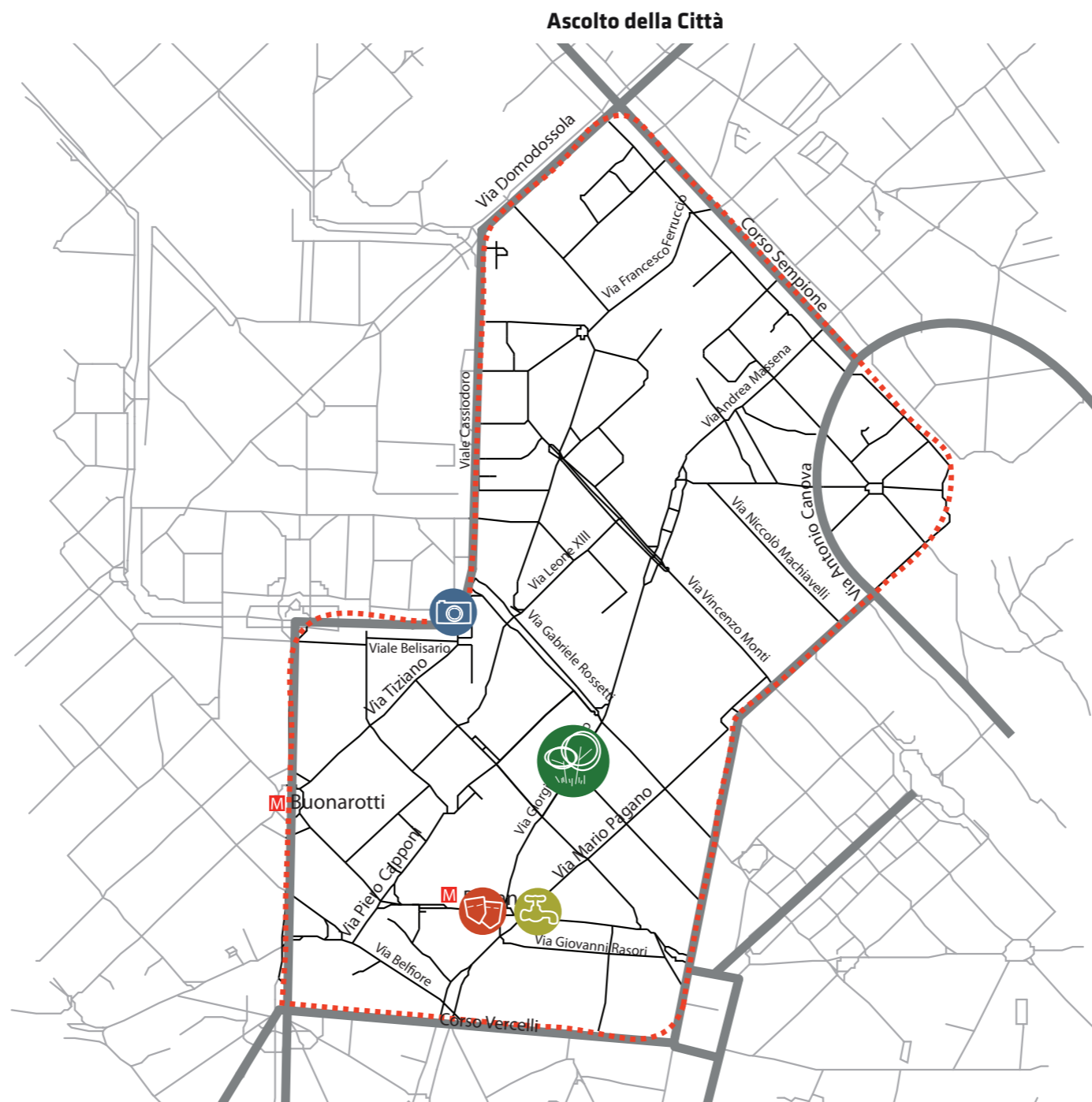
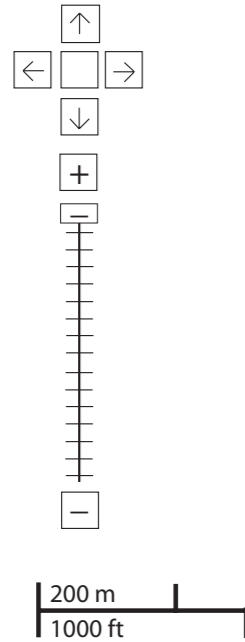
<b>PROBLEMI</b>	potenzialità
-----------------	--------------



Considerazioni derivanti dall'analisi dei media (carta stampata e web) e dagli incontri pubblici nel periodo che va da giugno 2007 a giugno 2008.

**potenzialità**

- cultura  

- università e ricerca  

- istruzione  

- salute  

- servizi sociali  

- giustizia, sicurezza e protezione civile  

- sport  

- verde  

- edilizia residenziale sociale  

- amministrativo  

- attrezzature religiose  

- infrastrutture per mobilità e trasporto pubblico  

- commercio e attività produttive  

- infrastrutture tecnologiche e per l'ambiente  

- turismo  


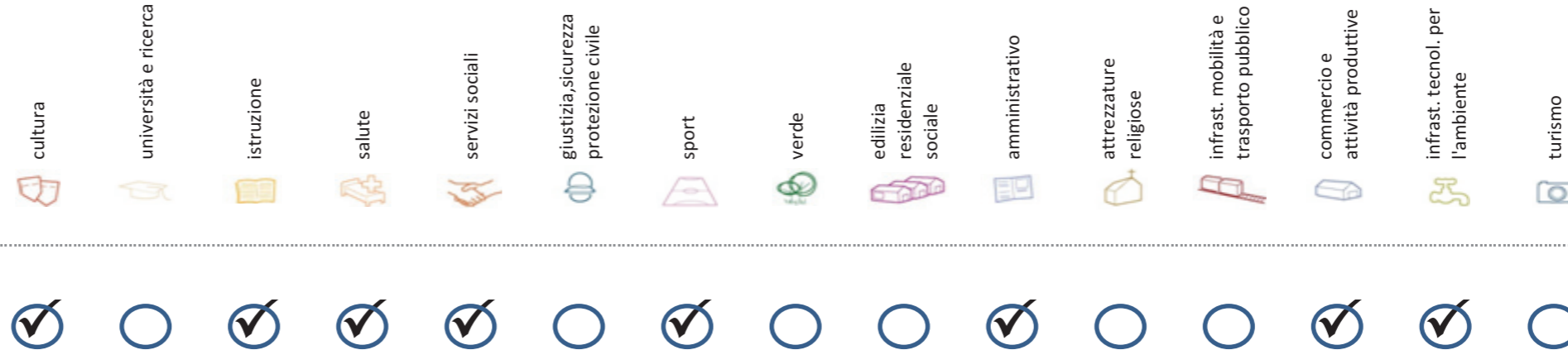


problemi **POTENZIALITA'**

Considerazioni derivanti dall'analisi dei media (carta stampata e web) e dagli incontri pubblici nel periodo che va da giugno 2007 a giugno 2008.



## Soddisfazione del bisogno di servizi



Servizi di natura territoriale per cui è possibile misurare il livello di soddisfazione del bisogno in rapporto ai bacini di utenza potenziale

Esprime la quota di popolazione residente nel NIL che, essendo potenzialmente target del servizio, **rischia di non essere servita sulla base dell'offerta presente.**

Ha la funzione di ponderare il bisogno potenzialmente insoddisfatto rilevato "entro il NIL" **rispetto al complessivo bisogno del servizio espresso a livello cittadino.**

Indice sintetico che quantifica il **livello di criticità potenziale del NIL** per il servizio sulla base delle due precedenti misure. La scala va da **0 (bisogno soddisfatto)** a **5 (segnale d'attenzione)**.

Per la metodologia completa si veda il documento **"Il Piano dei Servizi del Comune di Milano – Metodologia e analisi del bisogno di servizi"**

Categoria	Tipologia di servizio	% di bisogno non soddisfatto entro il NIL	% di bisogno non soddisfatto del NIL rispetto al bisogno cittadino	Livello di criticità da 0 a 5
Cultura	Biblioteche di quartiere	11,2%	0,5%	1
	Nidi d'infanzia	28,2%	1,5%	3
Istruzione	Scuole per l'infanzia	64,3%	1,6%	3
	Scuole primarie	10,2%	1,0%	1
	Scuole sec. di I grado	2,6%	0,2%	1
	Consultori pediatrici	43,8%	1,1%	1
Salute	Strutture ambulatoriali	0,0%	0,0%	0
	Farmacie	4,1%	1,5%	1
	Medici di med. generale	0,0%	0,0%	0
	Pediatrati di libera scelta	31,2%	1,1%	1
Commercio e att. produttive	Mercati rionali coperti	53,6%	1,1%	1

Categoria	Tipologia di servizio	% di bisogno non soddisfatto entro il NIL	% di bisogno non soddisfatto del NIL rispetto al bisogno cittadino	Livello di criticità da 0 a 5
Servizi sociali	CAM	93,0%	3,1%	3
	CAG	99,1%	3,2%	4
	CSRCA	79,3%	2,5%	2
Sport	Centri sportivi Calcio	1,4%	0,0%	1
	Centri sportivi	0,0%	0,0%	0
	Palestre	0,0%	0,0%	0
	Piscine coperte	5,9%	0,7%	1
Amministrativo	Strut. sport. oratoriali	41,8%	4,2%	2
	Sedi di Milano semplice	100,0%	1,3%	2
	Uffici postali	8,7%	0,4%	1
Infrast. tecnol. per l'ambiente	Riciclerie	1,4%	0,1%	1

## indicatori territoriali

### Analisi delle superfici

**Superficie Totale**  
(estensione areale totale, al lordo delle strade)  
128,97 ha

**Aree in trasformazione da PGT**  
% / ha

**Superficie coperta / ha**  
29,62% / 38,2 ha

**Superficie coperta ERP/ ha**  
% / ha

**Aree a verde / ha**  
% / ha

### Analisi mobilità

**Mezzi pubblici**  
Numero fermate metro (FNM, Passante)  
3  
Numero fermate mezzi di superficie  
53 pari a 0,41 unità/ha

**Mobilità Ambiente**  
Piste ciclabili  
m/ab  
Superficie sosta veicoli

### Analisi esercizi di vicinato

Numero di esercizi di vicinato  
340 pari a 2,64 unità/ha

Numero di esercizi commerciali media struttura di vendita  
18 pari a 0,14 unità/ha

Numero di esercizi commerciali grande struttura di vendita  
1 unità

Numero di pubblici esercizi  
106 pari a 0,82 unità/ha

Superficie di vendita di esercizi di vicinato per unità di superficie territoriale  
140 mq/ha pari a 1,09 mq/ab

Superficie di vendita per esercizi di media distribuzione per unità di superficie  
108 mq/ha pari a 0,84 mq/ab

Numero imprese (2007)  
81 unità

### Caratteristiche NIL

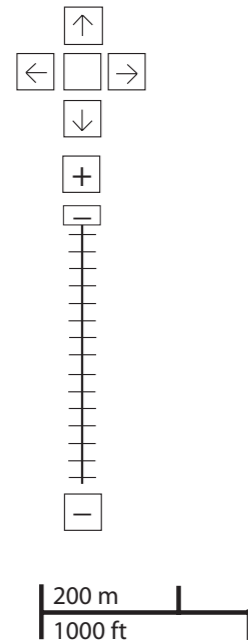
**Presenza servizi sovra NIL**  
Università, Ospedali, Centri di ricerca.

**Presenza barriere fisiche**  
(che rendono chiuso il NIL)

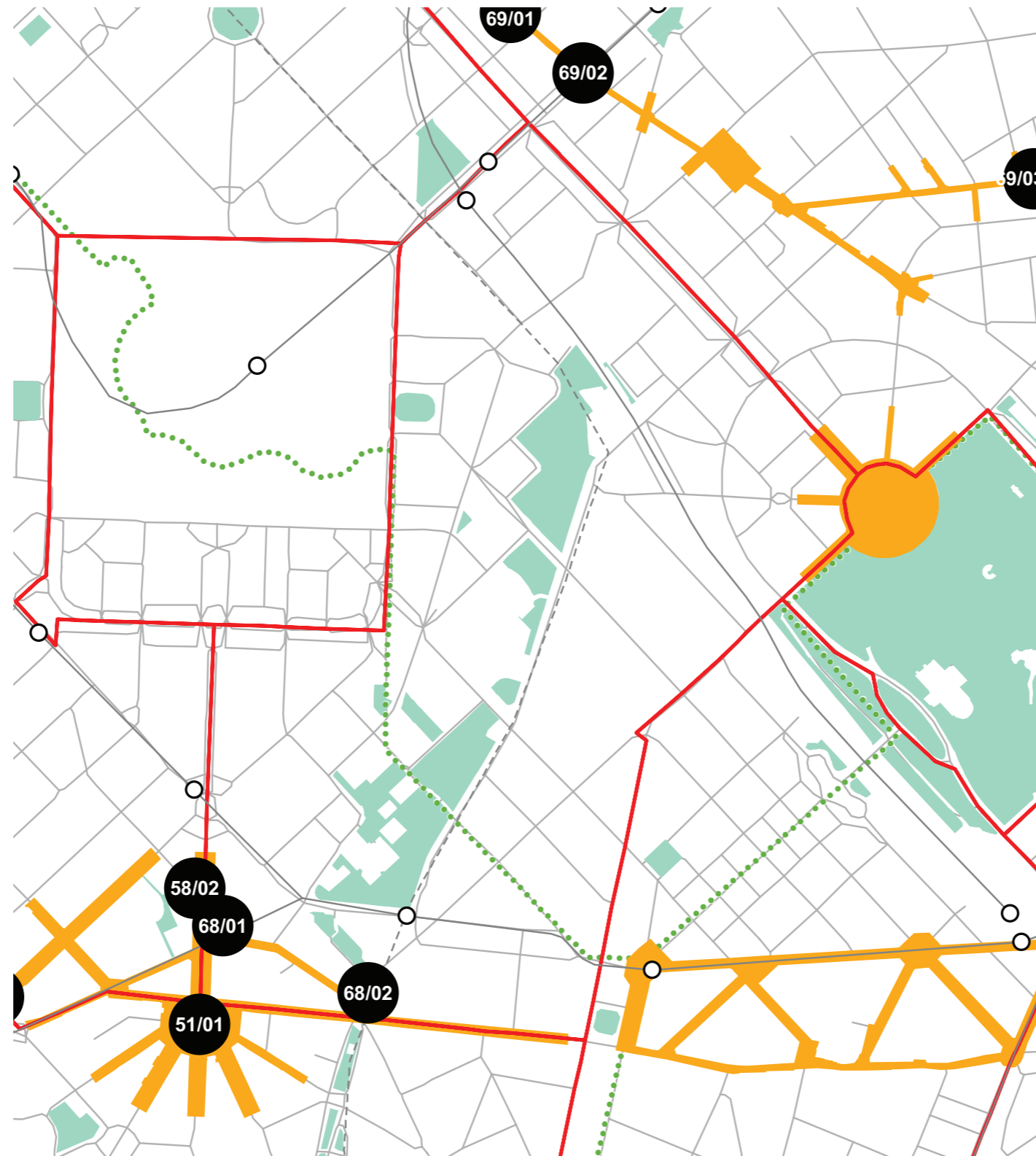
-



## progettazione locale



- Legenda**
- Rete stradale
  - Perimetri NIL
  - ... Raggi verdi
  - Verde esistente
  - Verde programmato
  - Parchi regionali
  - Aree pedonali
  - Piani di cintura urbana
  - Ambiti di trasformazione
  - Centralità locali
  - Rete trasporto pubblico esistente
  - - - Rete trasporto pubblico programmato
  - Fermate MM esistenti
  - Fermate MM programmate



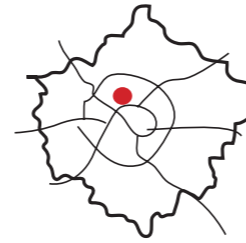
Riqualificazione di piazza Wagner e messa a sistema degli spazi aperti a ridosso della fermata del metro di Pagano. Collegamento verde tra i giardinetti di Pagano e via Cimarosa su via Cherubini.

### Interventi specifici

- 68/01 Piazza Wagner  
Razionalizzare e attrezzare lo spazio pubblico destinato al commercio all'aperto
- 68/02 Via Cherubini  
Riqualificare e ampliare le superfici pedonali con aree di sosta e superfici verdi



## analisi



localizzazione NIL



mappa del NIL

**Residenti:** **29.828**  
Variazione prevista al 2034: 34278 (+14,9%)

**Densità abitativa (ab/km2):** **16.462**  
Densità prevista al 2034: 18.918

### Struttura per età

**Bambini (0-5):** **1839 (6,2%)**  
Variazione prevista al 2034: 1817 (-1,2%)

**Minorenni (0-17):** **4850 (16,3%)**  
Variazione prevista al 2034: 5184 (+6,9%)

**Giovani (18 - 34):** **5251 (17,6%)**  
Variazione prevista al 2034: 7020 (+33,7%)

**Anziani (65+):** **6219 (20,8%)**  
Variazione prevista al 2034: 7586 (+22%)

**"Grandi" anziani (85+):** **1141 (3,8%)**  
Variazione prevista al 2034: 1301 (+14%)

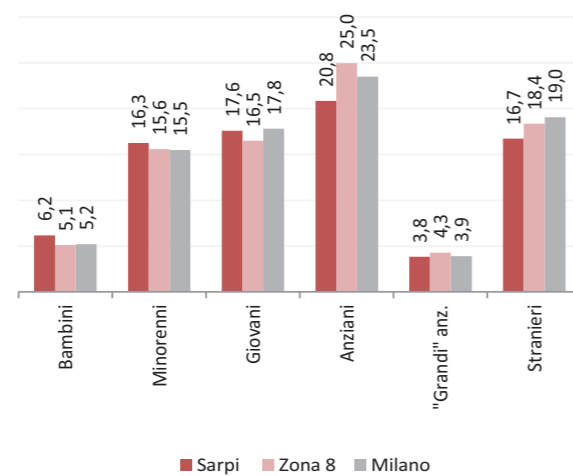
### Popolazione straniera

**Totale stranieri:** **4989 (16,7%)**

**Minorenni tra gli stranieri:** **918 (18,4%)**

**Cittadinanze prevalenti (% su totale stranieri)**

1° Cinese, Repubblica Popolare	2119 (42,5%)
2° Filippine	549 (11%)
3° Sri Lanka (ex Ceylon)	215 (4,3%)



### Dotazione di servizi

**Dotazione servizi:** **mq**  
Per abitante: mq/ab

**Dotazione minima:** **mq**  
Per abitante: mq/ab

**Dotazione min. Milano:** **mq**  
Per abitante: mq/ab

### Destinazione d'uso degli edifici

**Residenziale:** **61,7%**  
A Milano: 60,2%

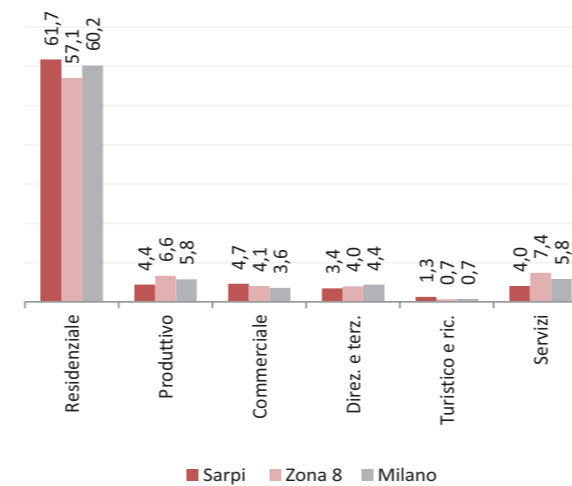
**Produttivo:** **4,4%**  
A Milano: 5,8%

**Commerciale:** **4,7%**  
A Milano: 3,6%

**Direzionale e terziario:** **3,4%**  
A Milano: 4,4%

**Turistico e ricettivo:** **1,3%**  
A Milano: 0,7%

**Servizi:** **4,0%**  
A Milano: 5,8%



### Potenzialità

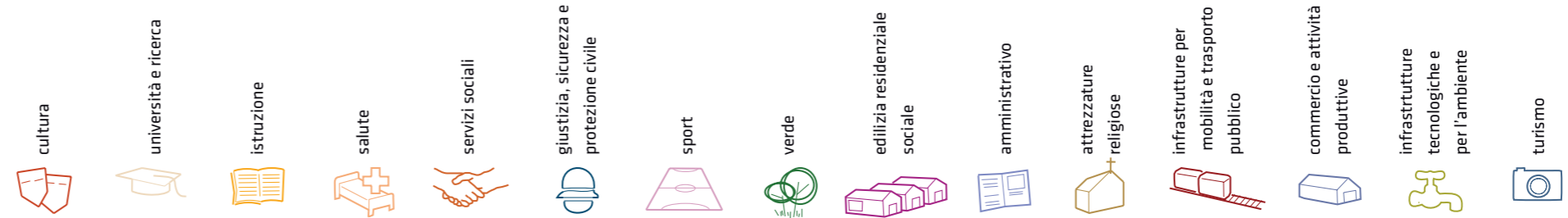
Rifunzionalizzazione dell'ex centro sociale Bulk e pedonalizzazione di via Paolo Sarpi.

### Problemi

Grave conflitto fra residenti italiani e cinesi; talvolta si verificano episodi di violenza nelle strade.

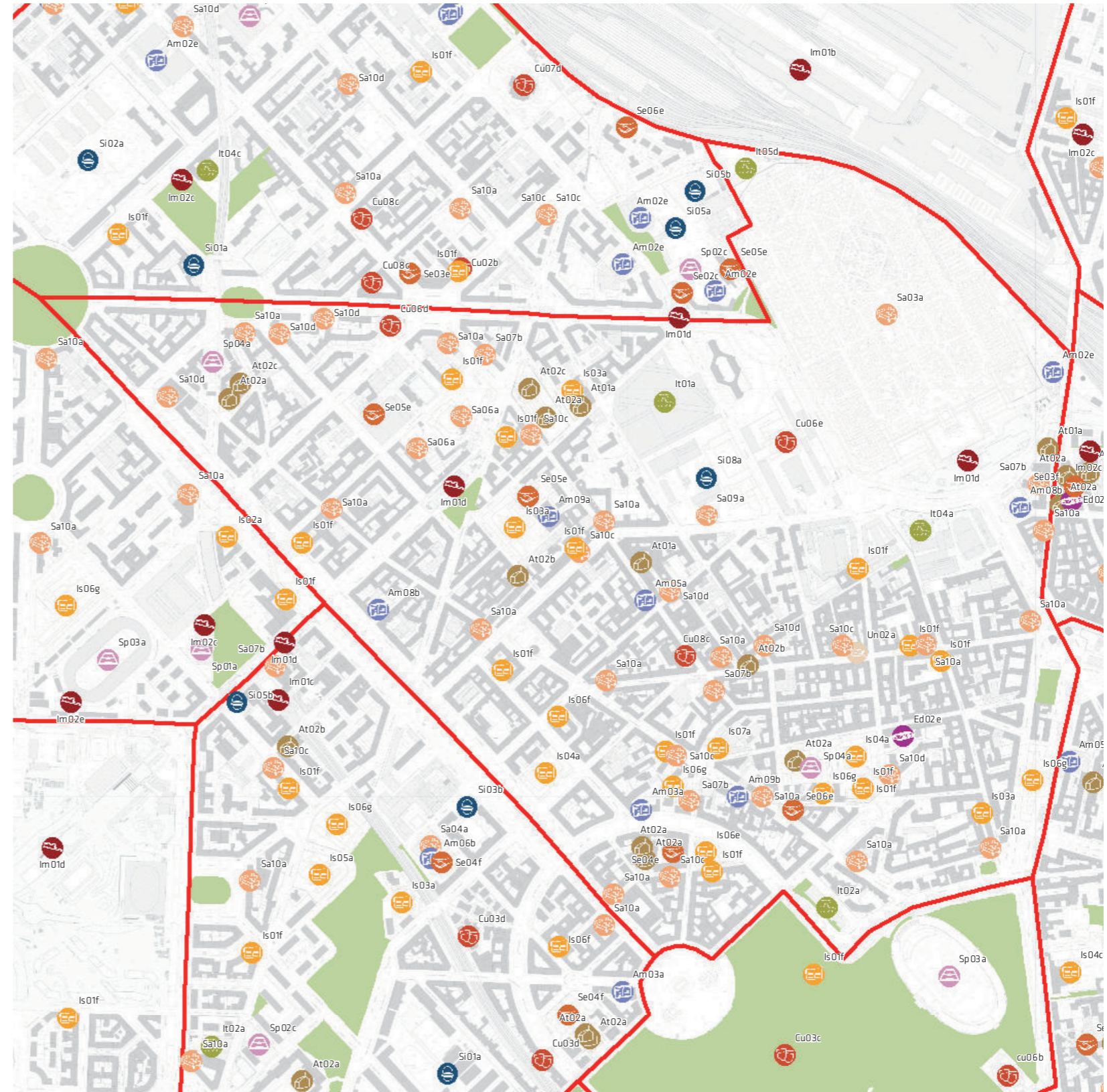
Considerazioni derivanti dall'analisi dei media (carta stampata e web) e dagli incontri pubblici nel periodo che va da giugno 2007 a giugno 2008.

# servizi esistenti e programmati\*



## Mappatura

- Am01a Borsa
- Am02a Centro cucina e mensa
- Am02b Consigli di Zona
- Am02c Magazzini e depositi
- Am02d Sedi istituzionali comunali
- Am02e Uffici comunali
- Am03a Consolato
- Am05a Poste - Agenzie di base e uffici succursali
- Am06a Sedi istituzionali provinciali
- Am06b Uffici provinciali
- Am07a Sedi istituzionali regionali
- Am07b Uffici regionali
- Am08a Prefettura
- Am08b Uffici, provveditorati e agenzie statali
- Am09a Acqua potabile uffici
- Am09b Edilizia residenziale uffici
- Am09c Energia elettrica uffici
- Am09d Gas metano uffici
- Am09e Poste e telecomunicazioni uffici
- Am09f Previdenza e assistenza uffici
- Am09g Trasporti e mobilità uffici
- At01a Istituti, opere e fondazioni religiose
- At02a Chiese e santuari cattolici
- At02b Luoghi per il culto e centri di confessioni religiose
- At02c Oratori e opere parrocchiali
- At03a Uffici ecclesiastici
- Co02a Mercati rionali
- Co03b Mercato floricolo
- Co03c Mercato ittico
- Co03d Mercato ortofrutticolo
- Cu01a Associazioni culturali
- Cu02a Centri sociali e ricreativi
- Cu02b Sedi di associazioni socio-culturali e di categoria
- Cu03a Archivi
- Cu03b Biblioteche Centrali
- Cu03c Biblioteche di quartiere
- Cu03d Specialistiche e di conservazione
- Cu03e Centri di documentazione e altre biblioteche
- Cu04a Centri congressi e sale conferenze
- Cu06b Istituti Culturali e monumenti
- Cu06d Musei
- Cu06e Sedi espositive
- Cu07b Scuola di cinema
- Cu07c Scuola di danza
- Cu07d Scuola di musica
- Cu07e Scuola di teatro
- Cu08a Auditorium
- Cu08b Polifunzionale
- Cu08c Teatro
- Ed02b Residenza in locazione a canone convenzionato
- Ed02d Residenza pubblica
- Ed02e Residenza per studenti
- Gi01a Istituti penali
- Gi01b Istituti penali minorili
- Gi02a Tribunale
- Gi02c Uffici giudiziari
- Im01a Aeroporti
- Im01b Scali e depositi ferroviari
- Im01c Stazioni ferroviarie
- Im01d Stazioni MM
- Im02a Parcheggi pertinenziali
- Im02c Parcheggi pubblici esterni alla carreggiata
- Im02d Parcheggi pubblici d'interscambio
- Im02e Parcheggi pubblici per i grandi servizi pubblici
- It01a Depositi autobus, tram e metropolitana
- It01b Depositi e autorimesse (Gestione rifiuti)
- It02a Impianti e sezioni distaccate acqua potabile
- It03a Cabine e impianti gas metano
- It03b Cogeneratori gas metano
- It04a Cabine elettriche
- It04c Stazioni e sottostazioni elettriche
- It04d Unità e poli operativi distribuzione energia elettrica
- It05a Impianti di raccolta rifiuti
- It05c Smaltimento rifiuti
- It05d Impianti smaltimento e recupero rifiuti
- It06a Depuratori
- It06b Spriglieratori
- Is01a Centro giochi
- Is01b Centro prima infanzia
- Is01c Micronido
- Is01d Nidi d'infanzia
- Is01g Nido aziendale
- Is01h Nido famiglia
- Is02a Scuole di formazione professionale
- Is03a Scuole per l'infanzia
- Is03b Scuole per l'infanzia speciali
- Is03c Scuole per l'infanzia straniere
- Is04a Scuole primarie
- Is04b Scuole primarie speciali
- Is04c Scuole primarie straniere
- Is05a Scuole secondarie inferiori
- Is05b Scuole secondarie inferiori speciali
- Is05c Scuole secondarie inferiori straniere
- Is06a Conservatorio
- Is06b Istituto d'Arte
- Is06c Istituto istruzione superiore
- Is06d Istituto magistrale
- Is06e Istituto professionale
- Is06f Istituto tecnico
- Is06g Liceo
- Is06h Perito
- Is07a Centri di Formazione
- Is07c Enti accreditati di formazione professionale
- Is07d Fondazione Scuole Civiche
- Is08a Tempo per le famiglie
- Sa01a Canile
- Sa02a Centri di psicologia del bambino
- Sa02c Centri ASL
- Sa02d Ufficio Relazione con il Pubblico e Direzioni ASL
- Sa02e Unità tutela dei minori
- Sa03a Cimiteri
- Sa04a Pronto soccorso e pronto intervento
- Sa05a Servizi di medicina di laboratorio
- Sa06a Struttura ospedaliera
- Sa07a Consultori Pediatrici
- Sa07b Strutture ambulatoriali
- Sa08a Strutture di ricovero e cura
- Sa09a Strutture psichiatriche
- Sa10a Farmacie
- Sa10b Medici di Medicina Generale
- Sa10c Pediatri libera scelta
- Sa10d Veterinari
- Se02a Centri aggregativi multifunzionali
- Se02b Centri aggregazione giovanili
- Se02c Centri socio ricreativi culturali per anziani
- Se03b Servizi Comunali di accesso per adulti
- Se03c Servizi Comunali specialistici per adulti
- Se03d Servizi di Assistenza Domiciliare per adulti
- Se03e Servizi Residenziali per adulti
- Se03f Servizi Territoriali per adulti
- Se04b Servizi Comunali di accesso per anziani
- Se04c Servizi Comunali specialistici per anziani
- Se04d Servizi di Assistenza Domiciliare per anziani
- Se04e Servizi Residenziali per anziani
- Se04f Servizi Territoriali per anziani
- Se05a Servizi Comunali di accesso per disabili
- Se05b Servizi Comunali specialistici per disabili
- Se05c Servizi di Assistenza Domiciliare per disabili
- Se05d Servizi Residenziali per disabili
- Se05e Servizi Territoriali per disabili
- Se06b Servizi Comunali di accesso per minori
- Se06c Servizi Comunali specialistici per minori
- Se06d Servizi di Assistenza Domiciliare per minori
- Se06e Servizi Residenziali per minori
- Se06f Servizi Territoriali per minori
- Si01a Carabinieri - Caserme e stazioni
- Si01b Carabinieri - Centro detentivo per la permanenza temporanea e assis
- Si01c Carabinieri - Comandi e uffici
- Si02a Forze Armate - Caserme e impianti
- Si02b Forze Armate - Comandi
- Si02c Forze Armate - Scuola militare
- Si03a Guardia di Finanza - Comandi interregionali e regionali
- Si03b Guardia di Finanza - Gruppi e Compagnie
- Si03c Guardia di Finanza - Nuclei regionali e provinciali polizia tributaria
- Si03d Guardia di Finanza - Nuclei speciali
- Si04a Polizia di Stato - Caserme e commissariati
- Si04b Polizia di Stato - Comandi e Posti di P.S.
- Si04c Polizia di Stato - Scuola P.S.
- Si04d Polizia Ferroviaria
- Si04e Polizia frontiera
- Si04f Polizia stradale
- Si04g Questura
- Si05a Polizia Locale - Autoparco e depositi giudiziari
- Si05b Polizia Locale - Comandi e presidi
- Si05c Polizia Locale - Nuclei
- Si05d Polizia Locale - Scuola polizia municipale
- Si05e Polizia Locale - Sezioni
- Si07a Protezione Civile - Aree di esercitazione
- Si07b Protezione Civile - Sedi
- Si08a Vigili del Fuoco - Caserma e uffici
- Sp01a Centri polivalenti
- Sp02b Centri balneari
- Sp02c Centri sportivi
- Sp02e Piscine
- Sp03a Grande impianto
- Sp03c Stadio pubblico o regolato da atto d'asservimento
- Sp04a Strutture sportive oratoriali
- Tu01a Campeggi
- Tu01b Ostelli
- Tu02a Fiera e spazi espositivi
- Un01a Centri ricerca/laboratori di ricerca
- Un02a Accademie e Istituti superiori di studi
- Un02b Incubatori d'impresa
- Un02c Sedi e poli universitari
- Un02d Servizi per studenti
- Ve01a Giardino di quartiere
- Ve01b Giardino pubblico
- Ve01c Parco estensivo
- Ve01d Parco storico
- Ve01e Parco urbano


















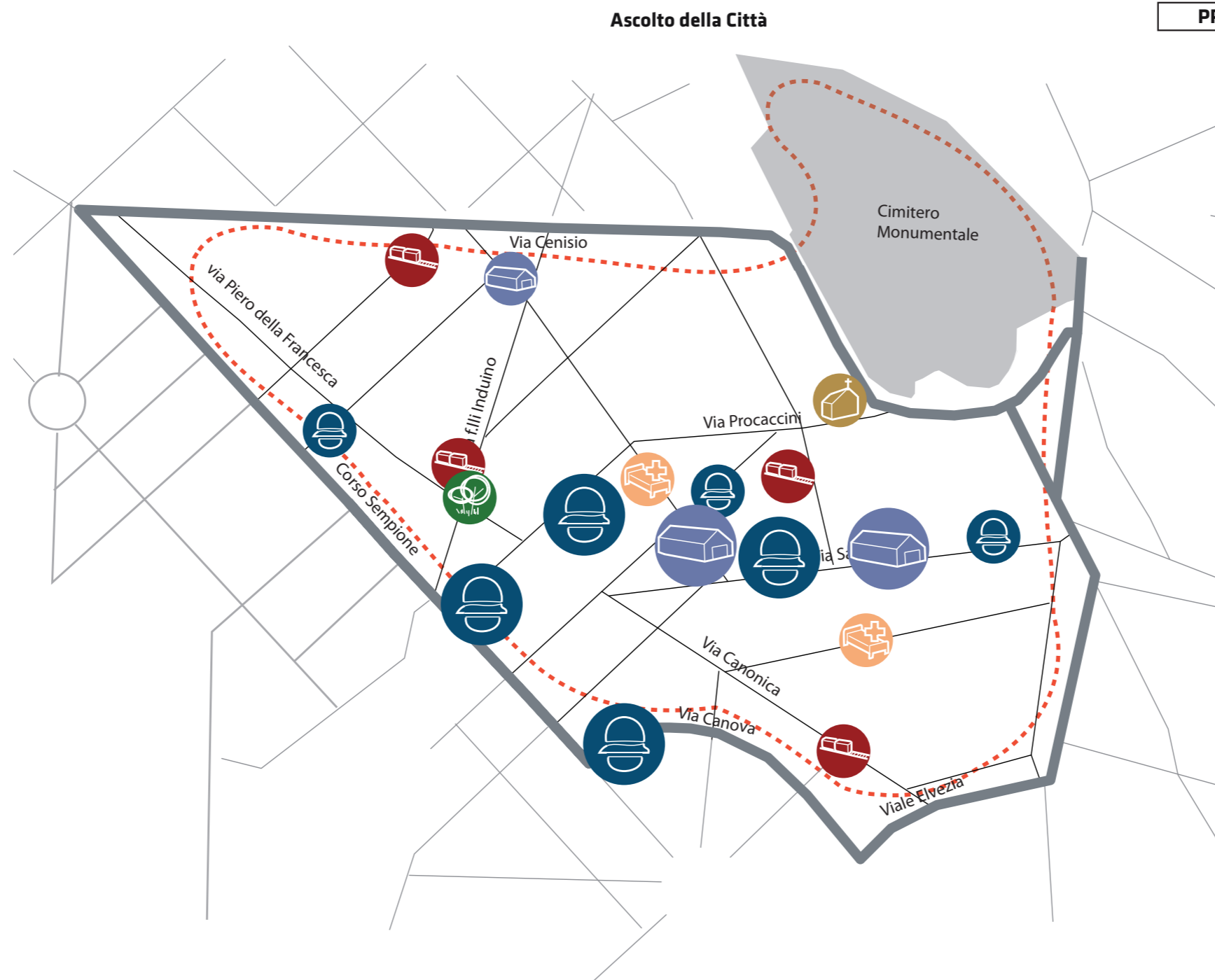
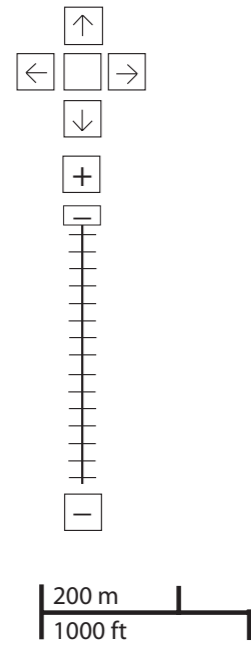
\*Servizi programmati dal Piano Triennale delle Opere Pubbliche (PTOOPP)





**problemi**

- cultura  

- università e ricerca  

- istruzione  

- salute  

- servizi sociali  

- giustizia, sicurezza e protezione civile  

- sport  

- verde  

- edilizia residenziale sociale  

- amministrativo  

- attrezzature religiose  

- infrastrutture per mobilità e trasporto pubblico  

- commercio e attività produttive  

- infrastrutture tecnologiche e per l'ambiente  

- turismo  




**PROBLEMI**      potenzialità


















**zona 8**  
reclami relativi alla zona

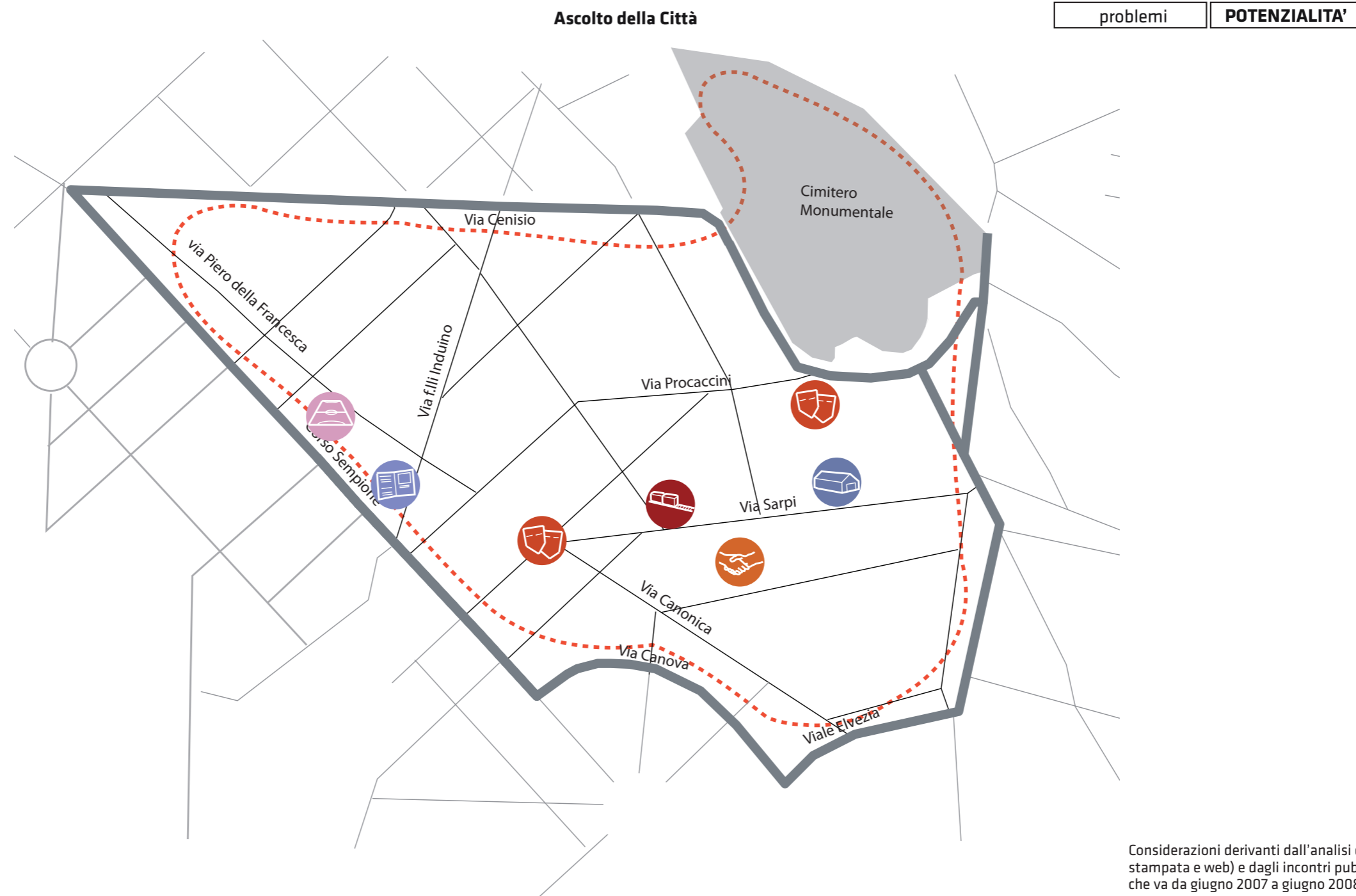
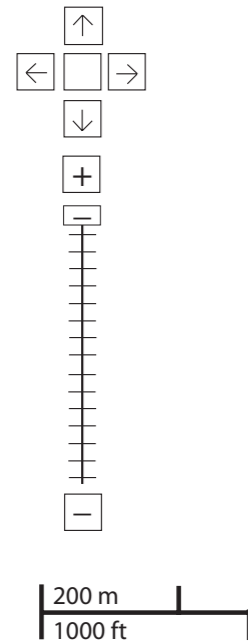


-  6
-  5
-  3

Considerazioni derivanti dall'analisi dei media (carta stampata e web) e dagli incontri pubblici nel periodo che va da giugno 2007 a giugno 2008.

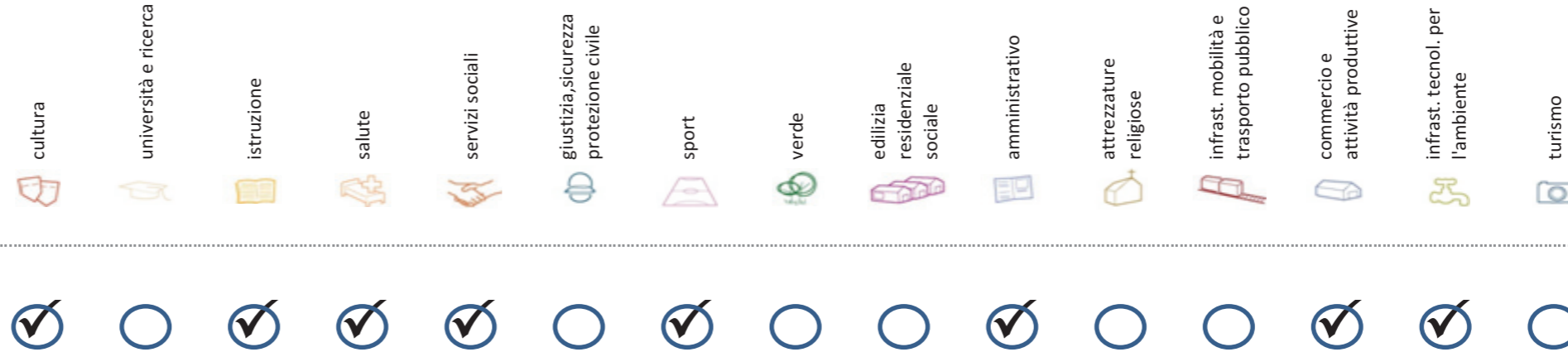
potenzialità

- cultura  

- università e ricerca  

- istruzione  

- salute  

- servizi sociali  

- giustizia, sicurezza e protezione civile  

- sport  

- verde  

- edilizia residenziale sociale  

- amministrativo  

- attrezzature religiose  

- infrastrutture per mobilità e trasporto pubblico  

- commercio e attività produttive  

- infrastrutture tecnologiche e per l'ambiente  

- turismo  




Considerazioni derivanti dall'analisi dei media (carta stampata e web) e dagli incontri pubblici nel periodo che va da giugno 2007 a giugno 2008.

## Soddisfazione del bisogno di servizi



Servizi di natura territoriale per cui è possibile misurare il livello di soddisfazione del bisogno in rapporto ai bacini di utenza potenziale

Esprime la quota di popolazione residente nel NIL che, essendo potenzialmente target del servizio, **rischia di non essere servita sulla base dell'offerta presente.**

Ha la funzione di ponderare il bisogno potenzialmente insoddisfatto rilevato "entro il NIL" **rispetto al complessivo bisogno del servizio espresso a livello cittadino.**

Indice sintetico che quantifica il **livello di criticità potenziale del NIL** per il servizio sulla base delle due precedenti misure. La scala va da **0 (bisogno soddisfatto)** a **5 (segnale d'attenzione)**.

Per la metodologia completa si veda il documento **"Il Piano dei Servizi del Comune di Milano – Metodologia e analisi del bisogno di servizi"**

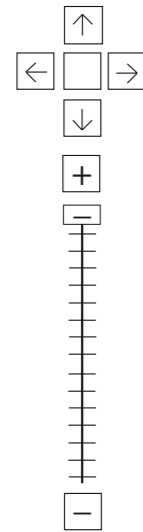
Categoria	Tipologia di servizio	% di bisogno non soddisfatto entro il NIL	% di bisogno non soddisfatto del NIL rispetto al bisogno cittadino	Livello di criticità da 0 a 5
Cultura	Biblioteche di quartiere	22,8%	1,6%	1
	Nidi d'infanzia	19,6%	1,9%	3
Istruzione	Scuole per l'infanzia	67,7%	2,5%	5
	Scuole primarie	2,8%	0,3%	1
	Scuole sec. di I grado	12,0%	1,3%	1
Salute	Consultori pediatrici	21,1%	0,7%	1
	Strutture ambulatoriali	0,0%	0,0%	0
	Farmacie	0,3%	0,2%	1
	Medici di med. generale	0,0%	0,0%	0
	Pediatri di libera scelta	4,8%	0,2%	1
Commercio e att. produttive	Mercati rionali coperti	100,0%	3,7%	5

Categoria	Tipologia di servizio	% di bisogno non soddisfatto entro il NIL	% di bisogno non soddisfatto del NIL rispetto al bisogno cittadino	Livello di criticità da 0 a 5
	CAM	34,3%	1,9%	1
Servizi sociali	CAG	100,0%	4,3%	5
	CSRCA	0,5%	0,0%	1
Sport	Centri sportivi Calcio	23,6%	1,2%	1
	Centri sportivi	2,2%	0,2%	1
	Palestre	1,1%	0,1%	1
	Piscine coperte	28,5%	5,8%	2
	Strut. sport. oratoriali	65,4%	11,3%	5
Amministrativo	Sedi di Milano semplice	100,0%	2,4%	4
	Uffici postali	1,2%	0,1%	1
Infrast. tecnol. per l'ambiente	Riciclerie	68,6%	5,2%	3

## indicatori territoriali

Analisi delle superfici	Analisi mobilità	Analisi esercizi di vicinato	Caratteristiche NIL
<p><b>Superficie Totale</b> (estensione areale totale, al lordo delle strade) 181,2 ha</p> <p>Aree in trasformazione da PGT 4,6 % / 8,3 ha</p> <p>Superficie coperta / ha 36,5 % / 66,1 ha</p> <p>Superficie coperta ERP/ ha 0,7 % / 1,3 ha</p> <p>Aree a verde / ha 0,5 % / 0,9 ha</p>	<p><b>Mezzi pubblici</b> Numero fermate metro (FNM, Passante) 0 Numero fermate mezzi di superficie 70 pari a 0,4 unità/ha</p> <p><b>Mobilità Ambiente</b> Piste ciclabili 0,1 m/ab Superficie sosta veicoli 0,6 m/ab</p>	<p>Numero di esercizi di vicinato 976 pari a 5,4 unità/ha</p> <p>Numero di esercizi commerciali media struttura di vendita 23 pari a 0,1 unità/ha</p> <p>Numero di esercizi commerciali grande struttura di vendita 0,0 unità</p> <p>Numero di pubblici esercizi 261 pari a 1,4 unità/ha</p> <p>Superficie di vendita di esercizi di vicinato per unità di superficie territoriale 299 mq/ha pari a 1,9 mq/ab</p> <p>Superficie di vendita per esercizi di media distribuzione per unità di superficie 70 mq/ha pari a 0,5 mq/ab</p> <p>Numero imprese (2007) 241 unità</p>	<p>Presenza servizi sovra NIL -</p> <p>Presenza barriere fisiche (che rendono chiuso il NIL) -</p>

# trasformazioni in corso



200 m  
1000 ft

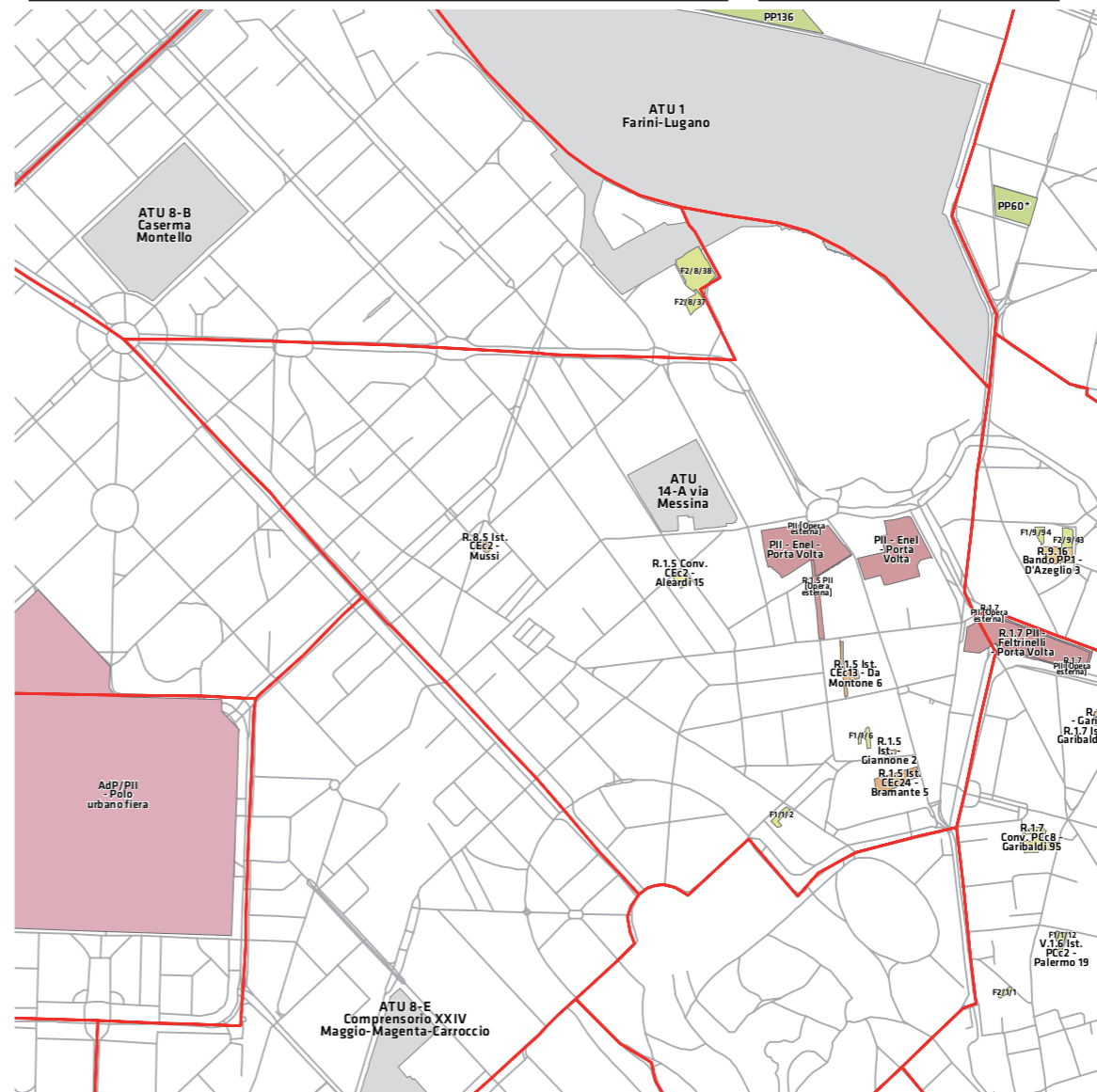
### Legenda

- Rete stradale
- Perimetri NIL
- ATU
- Piano delle alienazioni
- Accordi di Programma
- Accordo Quadro
- Bando
- Convenzione
- Istanza
- Progetti viabilistici Expo
- PA
- PA Obbligatoria
- PCC in deroga
- PII e opere esterne
- PIR
- PRECU
- PRU
- Protocollo di Intesa
- VAR
- Zona C

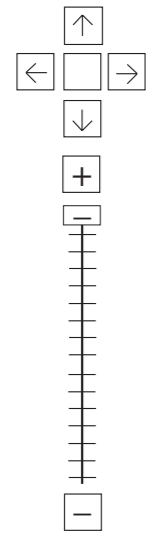
Denominazione	St	superficie lorda di pavimento						
		totale	residenza	commercio	terziario	ricettivo	produttivo	funzioni compatibili
Conv   R.1.5   Aleardi 15   CEc 2	-	-	-	-	-	-	-	-
Feltrinelli - Porta Volta	-	-	-	-	-	-	-	-
PII Enel Porta Volta	25986	31901	12886	1400	12411	5204	-	-
Piano delle Alienazioni F1/1/2-F1/1/6	-	-	-	-	-	-	-	-
Ist   R.1.5   Bramante 5   CEc24	-	-	-	-	-	-	-	-
Ist   R.1.5   Da Montone 6   CEc13	-	-	-	-	-	-	-	-
Ist   R.1.5   Giannone 2	-	-	-	-	-	-	-	-
Ist   R.8.5   Mussi   CEc2	-	-	-	-	-	-	-	-

Nome	Standard totale (mq)	Cessione/asservimento aree	Cessione/asservimento parcheggi	Standard monetizzato (mq)	Standard qualitativo (tipologia)	Standard qualitativo (mq eq)	Opere aggiuntive	Urbanizzazione primaria/secondaria
PII/Opera Esterna Enel Porta Volta								Infrastruttura viaria

stima della popolazione a fine insediamento																			
classi d'età												n° componenti							
0-2	3-5	6-10	11-13	14-16	17-18	19-24	25-34	35-44	45-54	55-64	65-74	75+	Tot	1	2	3	4	5+	Tot
-	-	-	-	-	-	-	-	-	-	-	-	-	-	-	-	-	-	-	-
-	-	-	-	-	-	-	-	-	-	-	-	-	-	-	-	-	-	-	-
11	11	15	8	8	4	18	49	60	47	30	16	8	285	36	31	28	19	5	119
-	-	-	-	-	-	-	-	-	-	-	-	-	-	-	-	-	-	-	-
-	-	-	-	-	-	-	-	-	-	-	-	-	-	-	-	-	-	-	-
-	-	-	-	-	-	-	-	-	-	-	-	-	-	-	-	-	-	-	-
-	-	-	-	-	-	-	-	-	-	-	-	-	-	-	-	-	-	-	-
-	-	-	-	-	-	-	-	-	-	-	-	-	-	-	-	-	-	-	-
-	-	-	-	-	-	-	-	-	-	-	-	-	-	-	-	-	-	-	-

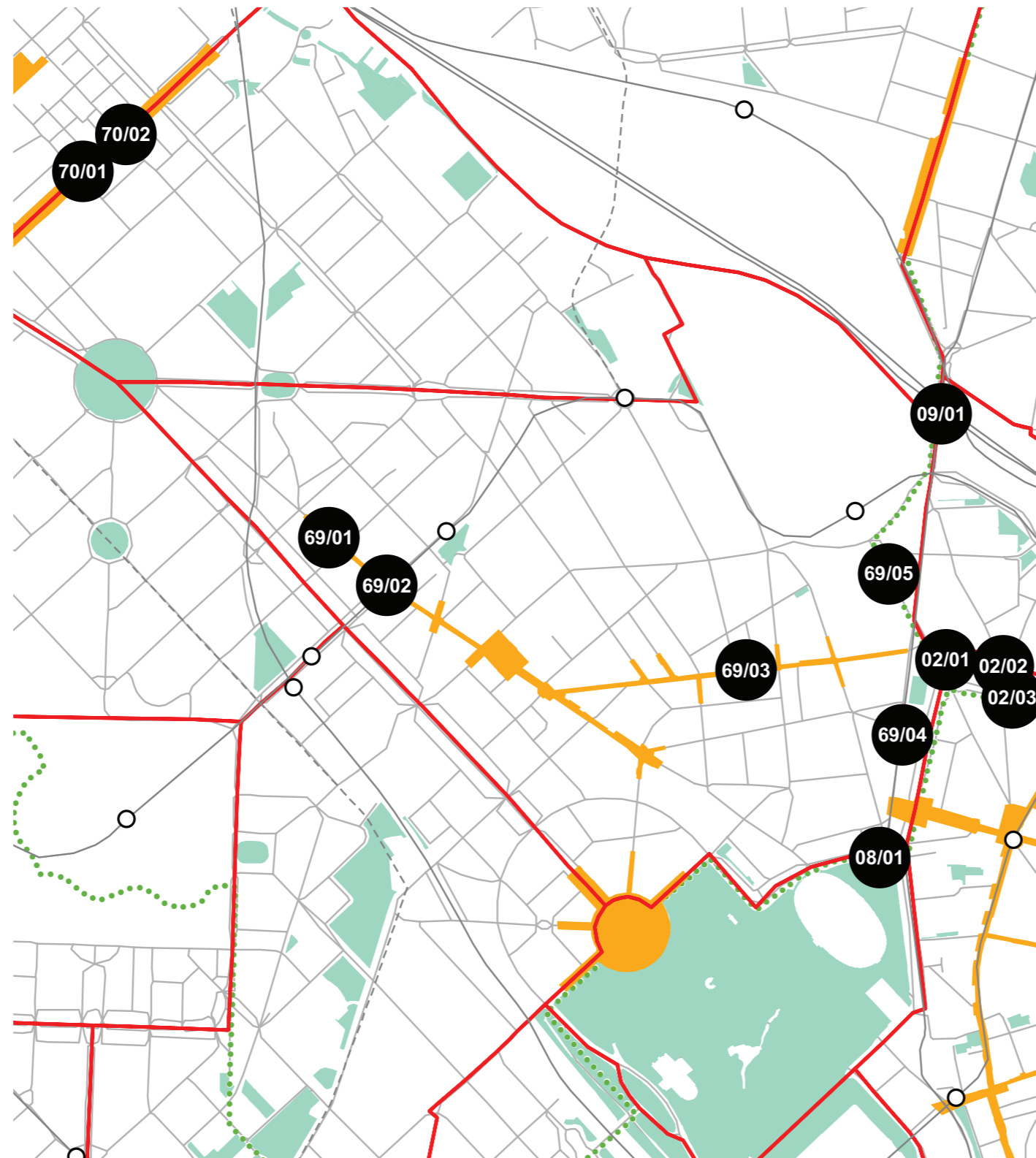


## progettazione locale



200 m  
1000 ft

- Legenda**
- Rete stradale
  - Perimetri NIL
  - ... Raggi verdi
  - Verde esistente
  - Verde programmato
  - Parchi regionali
  - Aree pedonali
  - Piani di cintura urbana
  - Ambiti di trasformazione
  - Centralità locali
  - Rete trasporto pubblico esistente
  - Rete trasporto pubblico programmato
  - Fermate MM esistenti
  - Fermate MM programmate



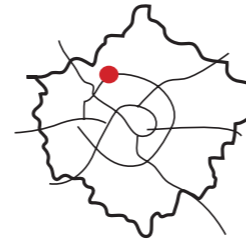
Riqualificazione degli assi storici di Via Paolo Sarpi e via Piero della Francesca e delle loro traverse aumentando le superfici pedonali e di sosta. Riqualificazione di via Poliziano come corridoio verde pedonale tra Piazza Gerusalemme e il NIL Tre Torri.

### Interventi specifici

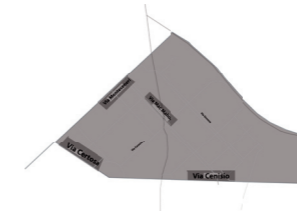
- 69/01 Via Piero della Francesca  
Riqualificare e ampliare le superfici pedonali per incentivare il commercio al dettaglio
- 69/02 Via Poliziano  
Riqualificare e ampliare le superfici pedonali con aree di sosta e superfici verdi
- 69/03 Via Sarpi  
Riqualificare e ampliare le superfici pedonali per incentivare il commercio al dettaglio
- 69/04 Via Montello  
Riqualificare e ampliare le superfici pedonali con aree di sosta e superfici verdi
- 69/05 Via Ceresio  
Riqualificare e ampliare le superfici pedonali con aree di sosta



## analisi



localizzazione NIL



mappa del NIL

**Residenti:** **17.452**  
Variazione prevista al 2034: 20120 (+15,3%)

**Densità abitativa (ab/km2):** **16.598**  
Densità prevista al 2034: 19.135

### Struttura per età

**Bambini (0-5):** **987 (5,7%)**  
Variazione prevista al 2034: 976 (-1,1%)

**Minorenni (0-17):** **2749 (15,8%)**  
Variazione prevista al 2034: 2944 (+7,1%)

**Giovani (18 - 34):** **3048 (17,5%)**  
Variazione prevista al 2034: 4134 (+35,6%)

**Anziani (65+):** **3893 (22,3%)**  
Variazione prevista al 2034: 4679 (+20,2%)

**"Grandi" anziani (85+):** **783 (4,5%)**  
Variazione prevista al 2034: 881 (+12,5%)

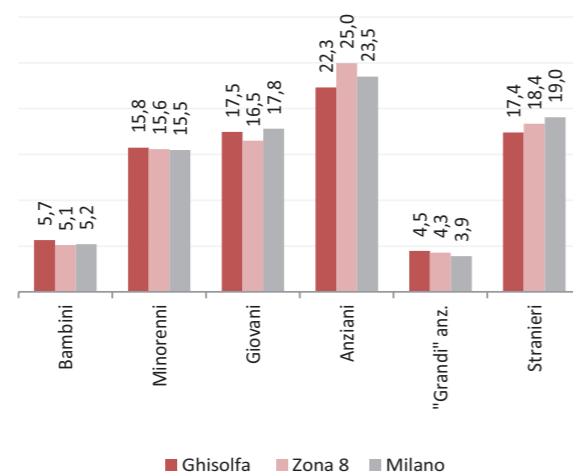
### Popolazione straniera

**Totale stranieri:** **3034 (17,4%)**

**Minorenni tra gli stranieri:** **590 (19,4%)**

**Cittadinanze prevalenti (% su totale stranieri)**

1° Cinese, Repubblica Popolare	663 (21,9%)
2° Filippine	538 (17,7%)
3° Egitto	284 (9,4%)



### Dotazione di servizi

**Dotazione servizi:** **mq**  
Per abitante: mq/ab

**Dotazione minima:** **mq**  
Per abitante: mq/ab

**Dotazione min. Milano:** **mq**  
Per abitante: mq/ab

### Destinazione d'uso degli edifici

**Residenziale:** **59,6%**  
A Milano: 60,2%

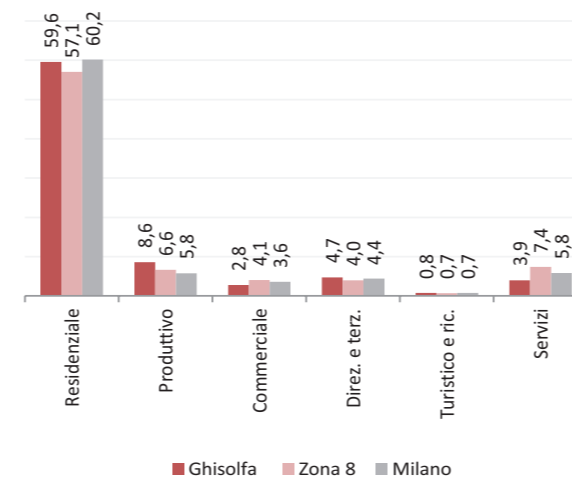
**Produttivo:** **8,6%**  
A Milano: 5,8%

**Commerciale:** **2,8%**  
A Milano: 3,6%

**Direzionale e terziario:** **4,7%**  
A Milano: 4,4%

**Turistico e ricettivo:** **0,8%**  
A Milano: 0,7%

**Servizi:** **3,9%**  
A Milano: 5,8%



### Potenzialità

Nuova costruzione "La torre delle arti".

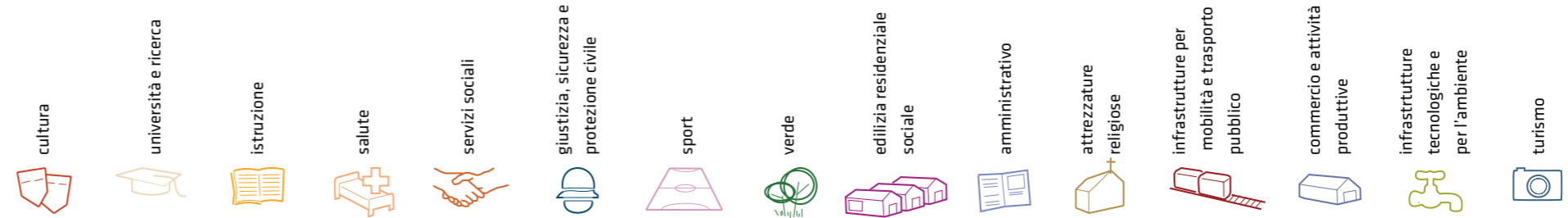
### Problemi

Demolizione di un edificio dei primi anni del novecento, che ospitava uffici, nuove costruzioni.

Considerazioni derivanti dall'analisi dei media (carta stampata e web) e dagli incontri pubblici nel periodo che va da giugno 2007 a giugno 2008.

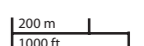
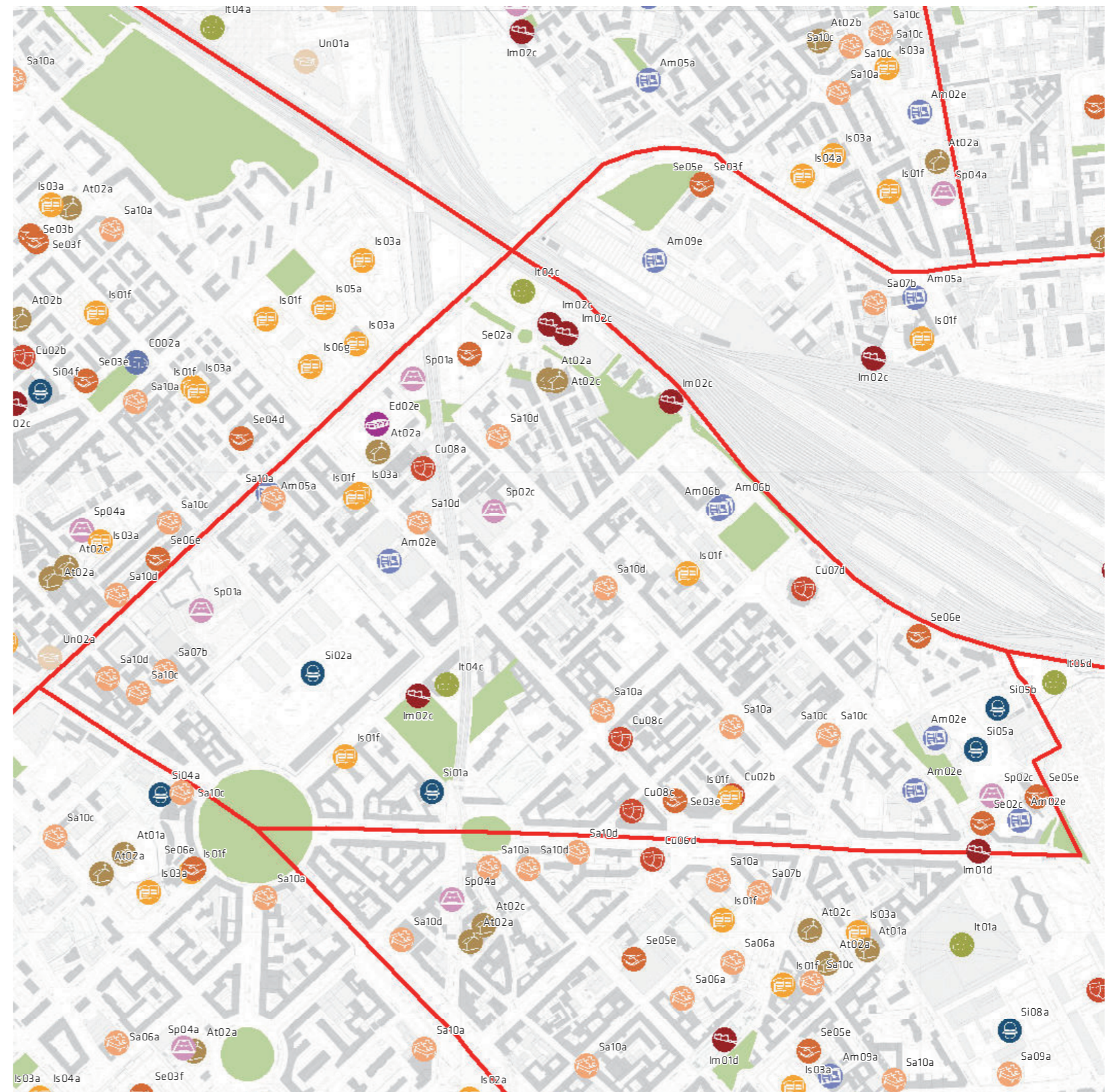


# servizi esistenti e programmati\*



## Mappatura
















- Am01a Borsa
- Am02a Centro cucina e mensa
- Am02b Consigli di Zona
- Am02c Magazzini e depositi
- Am02d Sedi istituzionali comunali
- Am02e Uffici comunali
- Am03a Consolato
- Am05a Poste - Agenzie di base e uffici succursali
- Am06a Sedi istituzionali provinciali
- Am06b Uffici provinciali
- Am07a Sedi istituzionali regionali
- Am07b Uffici regionali
- Am08a Prefettura
- Am08b Uffici, provveditorati e agenzie statali
- Am09a Acqua potabile uffici
- Am09b Edilizia residenziale uffici
- Am09c Energia elettrica uffici
- Am09d Gas metano uffici
- Am09e Poste e telecomunicazioni uffici
- Am09f Previdenza e assistenza uffici
- Am09g Trasporti e mobilità uffici
- At01a Istituti, opere e fondazioni religiose
- At02a Chiese e santuari cattolici
- At02b Luoghi per il culto e centri di confessioni religiose
- At02c Oratori e opere parrocchiali
- At03a Uffici ecclesiastici
- Co02a Mercati rionali
- Co03b Mercato floricolo
- Co03c Mercato ittico
- Co03d Mercato ortofrutticolo
- Cu01a Associazioni culturali
- Cu02a Centri sociali e ricreativi
- Cu02b Sedi di associazioni socio-culturali e di categoria
- Cu03a Archivi
- Cu03b Biblioteche Centrali
- Cu03c Biblioteche di quartiere
- Cu03d Specialistiche e di conservazione
- Cu03e Centri di documentazione e altre biblioteche
- Cu04a Centri congressi e sale conferenze
- Cu06b Istituti Culturali e monumenti
- Cu06d Musei
- Cu06e Sedi espositive
- Cu07b Scuola di cinema
- Cu07c Scuola di danza
- Cu07d Scuola di musica
- Cu07e Scuola di teatro
- Cu08a Auditorium
- Cu08b Polifunzionale
- Cu08c Teatro
- Ed02b Residenza in locazione a canone convenzionato
- Ed02d Residenza pubblica
- Ed02e Residenza per studenti
- Gi01a Istituti penali
- Gi01b Istituti penali minorili
- Gi02a Tribunali
- Gi02c Uffici giudiziari
- Im01a Aeroporti
- Im01b Scali e depositi ferroviari
- Im01c Stazioni ferroviarie
- Im01d Stazioni MM
- Im02a Parcheggi pertinenziali
- Im02c Parcheggi pubblici esterni alla carreggiata
- Im02d Parcheggi pubblici d'interscambio
- Im02e Parcheggi pubblici per i grandi servizi pubblici
- It01a Depositi autobus, tram e metropolitana
- It01b Depositi e autorimesse (Gestione rifiuti)
- It02a Impianti e sezioni distaccate acqua potabile
- It03a Cabine e impianti gas metano
- It03b Cogeneratori gas metano
- It04a Cabine elettriche
- It04c Stazioni e sottostazioni elettriche
- It04d Unità e poli operativi distribuzione energia elettrica
- It05a Impianti di raccolta rifiuti
- It05c Smaltimento rifiuti
- It05d Impianti smaltimento e recupero rifiuti
- It06a Depuratori
- It06b Sgrigliatori
- Is01a Centro giochi
- Is01b Centro prima infanzia
- Is01c Micronido
- Is01d Nidi d'infanzia
- Is01g Nido aziendale
- Is01h Nido famiglia
- Is02a Scuole di formazione professionale
- Is03a Scuole per l'infanzia
- Is03b Scuole per l'infanzia speciali
- Is03c Scuole per l'infanzia straniere
- Is04a Scuole primarie
- Is04b Scuole primarie speciali
- Is04c Scuole primarie straniere
- Is05a Scuole secondarie inferiori
- Is05b Scuole secondarie inferiori speciali
- Is05c Scuole secondarie inferiori straniere
- Is06a Conservatorio
- Is06b Istituto d'Arte
- Is06c Istituto istruzione superiore
- Is06d Istituto magistrale
- Is06e Istituto professionale
- Is06f Istituto tecnico
- Is06g Liceo
- Is06h Perito
- Is07a Centri di Formazione
- Is07c Enti accreditati di formazione professionale
- Is07d Fondazione Scuole Civiche
- Is08a Tempo per le famiglie
- Sa01a Canile
- Sa02a Centri di psicologia del bambino
- Sa02c Centri ASL
- Sa02d Ufficio Relazione con il Pubblico e Direzioni ASL
- Sa02e Unità tutela dei minori
- Sa03a Cimiteri
- Sa04a Pronto soccorso e pronto intervento
- Sa05a Servizi di medicina di laboratorio
- Sa06a Struttura ospedaliera
- Sa07a Consultori Pediatrici
- Sa07b Strutture ambulatoriali
- Sa08a Strutture di ricovero e cura
- Sa09a Strutture psichiatriche
- Sa10a Farmacie
- Sa10b Medici di Medicina Generale
- Sa10c Pediatri libera scelta
- Sa10d Veterinari
- Se02a Centri aggregativi multifunzionali
- Se02b Centri aggregazione giovanili
- Se02c Centri socio ricreativi culturali per anziani
- Se03b Servizi Comunali di accesso per adulti
- Se03c Servizi Comunali specialistici per adulti
- Se03d Servizi di Assistenza Domiciliare per adulti
- Se03e Servizi Residenziali per adulti
- Se03f Servizi Territoriali per adulti
- Se04b Servizi Comunali di accesso per anziani
- Se04c Servizi Comunali specialistici per anziani
- Se04d Servizi di Assistenza Domiciliare per anziani
- Se04e Servizi Residenziali per anziani
- Se04f Servizi Territoriali per anziani
- Se05a Servizi Comunali di accesso per disabili
- Se05b Servizi Comunali specialistici per disabili
- Se05c Servizi di Assistenza Domiciliare per disabili
- Se05d Servizi Residenziali per disabili
- Se05e Servizi Territoriali per disabili
- Se06b Servizi Comunali di accesso per minori
- Se06c Servizi Comunali specialistici per minori
- Se06d Servizi di Assistenza Domiciliare per minori
- Se06e Servizi Residenziali per minori
- Se06f Servizi Territoriali per minori
- Si01a Carabinieri - Caserme e stazioni
- Si01b Carabinieri - Centro detentivo per la permanenza temporanea e assis
- Si01c Carabinieri - Comandi e uffici
- Si02a Forze Armate - Caserme e impianti
- Si02b Forze Armate - Comandi
- Si02c Forze Armate - Scuola militare
- Si03a Guardia di Finanza - Comandi interregionali e regionali
- Si03b Guardia di Finanza - Gruppi e Compagnie
- Si03c Guardia di Finanza - Nuclei regionali e provinciali polizia tributaria
- Si03d Guardia di Finanza - Nuclei speciali
- Si04a Polizia di Stato - Caserme e commissariati
- Si04b Polizia di Stato - Comandi e Posti di P.S.
- Si04c Polizia di Stato - Scuola P.S.
- Si04d Polizia Ferroviaria
- Si04e Polizia frontiera
- Si04f Polizia stradale
- Si04g Questura
- Si05a Polizia Locale - Autoparco e depositi giudiziari
- Si05b Polizia Locale - Comandi e presidi
- Si05c Polizia Locale - Nuclei
- Si05d Polizia Locale - Scuola polizia municipale
- Si05e Polizia Locale - Sezioni
- Si07a Protezione Civile - Aree di esercitazione
- Si07b Protezione Civile - Sedi
- Si08a Vigili del Fuoco - Caserma e uffici
- Sp01a Centri polivalenti
- Sp02b Centri balneari
- Sp02c Centri sportivi
- Sp02e Piscine
- Sp03a Grande impianto
- Sp03c Stadio pubblico o regolato da atto d'asservimento
- Sp04a Strutture sportive oratoriali
- Tu01a Campi
- Tu01b Ostelli
- Tu02a Fiera e spazi espositivi
- Un01a Centri ricerca/laboratori di ricerca
- Un02a Accademie e Istituti superiori di studi
- Un02b Incubatori d'impresa
- Un02c Sedi e poli universitari
- Un02d Servizi per studenti
- Ve01a Giardino di quartiere
- Ve01b Giardino pubblico
- Ve01c Parco estensivo
- Ve01d Parco storico
- Ve01e Parco urbano

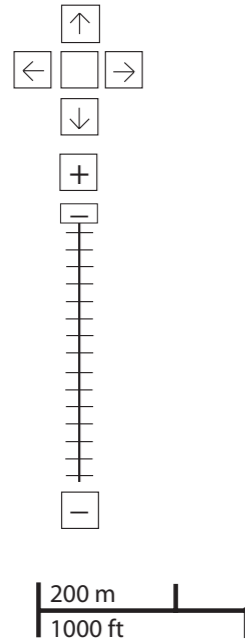


\*Servizi programmati dal Piano Triennale delle Opere Pubbliche (PTOOPP)



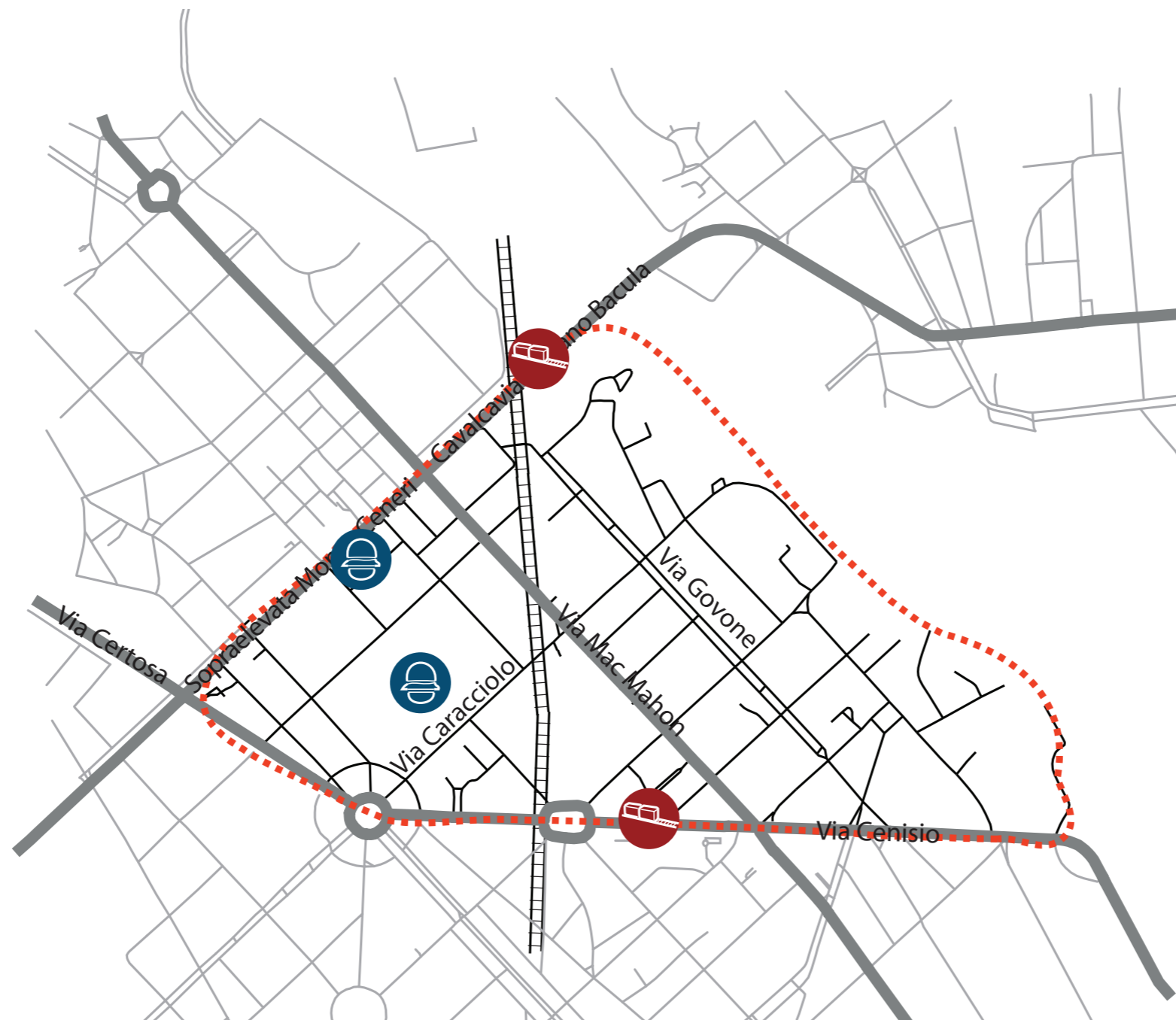
**problemi**


- cultura  

- università e ricerca  

- istruzione  

- salute  

- servizi sociali  

- giustizia, sicurezza e protezione civile  

- sport  

- verde  

- edilizia residenziale sociale  

- amministrativo  

- attrezzature religiose  

- infrastrutture per mobilità e trasporto pubblico  

- commercio e attività produttive  

- infrastrutture tecnologiche e per l'ambiente  

- turismo  





**Ascolto della Città**




<b>PROBLEMI</b>	potenzialità
-----------------	--------------




















**zona 8**  
reclami relativi alla zona

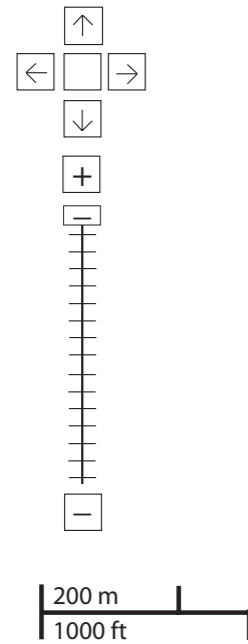


-  6
-  5
-  3

Considerazioni derivanti dall'analisi dei media (carta stampata e web) e dagli incontri pubblici nel periodo che va da giugno 2007 a giugno 2008.

**potenzialità**

- cultura  

- università e ricerca  

- istruzione  

- salute  

- servizi sociali  

- giustizia, sicurezza e protezione civile  

- sport  

- verde  

- edilizia residenziale sociale  

- amministrativo  

- attrezzature religiose  

- infrastrutture per mobilità e trasporto pubblico  

- commercio e attività produttive  

- infrastrutture tecnologiche e per l'ambiente  

- turismo  




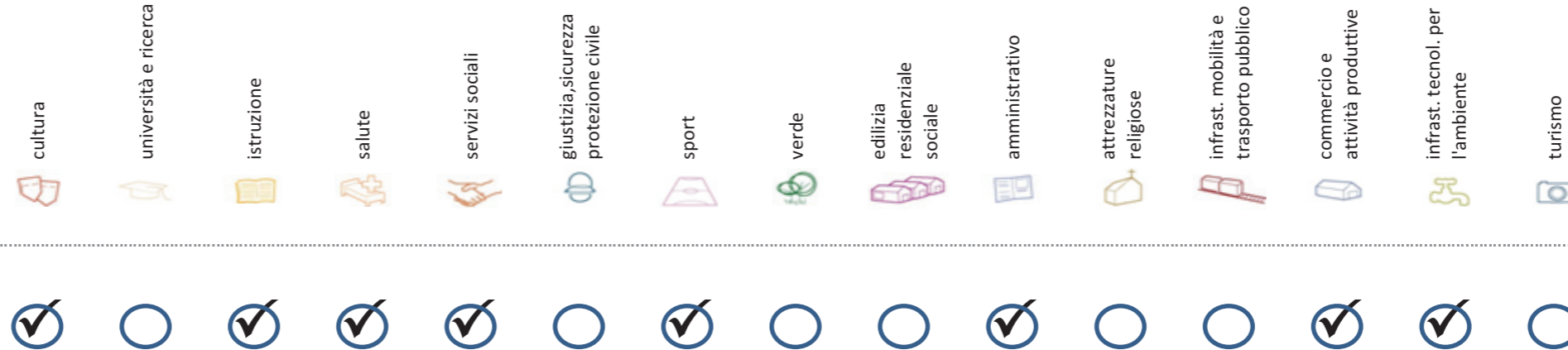
**Ascolto della Città**

problemi **POTENZIALITA'**



Considerazioni derivanti dall'analisi dei media (carta stampata e web) e dagli incontri pubblici nel periodo che va da giugno 2007 a giugno 2008.

## Soddisfazione del bisogno di servizi



Servizi di natura territoriale per cui è possibile misurare il livello di soddisfazione del bisogno in rapporto ai bacini di utenza potenziale

Esprime la quota di popolazione residente nel NIL che, essendo potenzialmente target del servizio, **rischia di non essere servita sulla base dell'offerta presente.**

Ha la funzione di ponderare il bisogno potenzialmente insoddisfatto rilevato "entro il NIL" **rispetto al complessivo bisogno del servizio espresso a livello cittadino.**

Indice sintetico che quantifica il **livello di criticità potenziale del NIL** per il servizio sulla base delle due precedenti misure. La scala va da **0 (bisogno soddisfatto)** a **5 (segnale d'attenzione)**.

Per la metodologia completa si veda il documento **"Il Piano dei Servizi del Comune di Milano – Metodologia e analisi del bisogno di servizi"**

Categoria	Tipologia di servizio	% di bisogno non soddisfatto entro il NIL	% di bisogno non soddisfatto del NIL rispetto al bisogno cittadino	Livello di criticità da 0 a 5
<b>Cultura</b>	Biblioteche di quartiere	67,0%	2,7%	3
	Nidi d'infanzia	19,3%	1,1%	1
<b>Istruzione</b>	Scuole per l'infanzia	85,6%	1,8%	4
	Scuole primarie	51,3%	3,7%	4
	Scuole sec. di I grado	36,2%	2,1%	2
	Consultori pediatrici	37,6%	0,7%	1
<b>Salute</b>	Strutture ambulatoriali	12,0%	0,6%	1
	Farmacie	15,1%	5,5%	1
	Medici di med. generale	0,0%	0,0%	0
	Pediatrati di libera scelta	6,4%	0,2%	1
<b>Commercio e att. produttive</b>	Mercati rionali coperti	67,8%	1,5%	2

Categoria	Tipologia di servizio	% di bisogno non soddisfatto entro il NIL	% di bisogno non soddisfatto del NIL rispetto al bisogno cittadino	Livello di criticità da 0 a 5
	CAM	0,0%	0,0%	0
<b>Servizi sociali</b>	CAG	87,7%	2,2%	2
	CSRCA	11,2%	0,4%	1
<b>Sport</b>	Centri sportivi Calcio	7,7%	0,2%	1
	Centri sportivi	0,0%	0,0%	0
	Palestre	0,4%	0,0%	1
	Piscine coperte	95,3%	11,4%	4
	Strut. sport. oratoriali	19,6%	2,0%	1
<b>Amministrativo</b>	Sedi di Milano semplice	100,0%	1,4%	2
	Uffici postali	32,9%	1,6%	1
<b>Infrast. tecnol. per l'ambiente</b>	Riciclerie	3,2%	0,1%	1

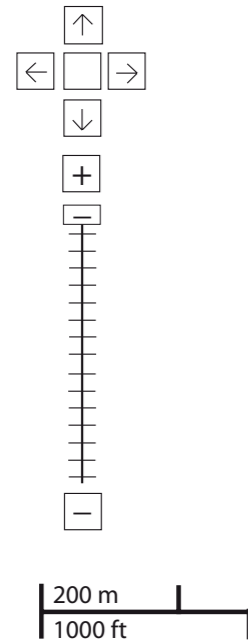
## indicatori territoriali

Analisi delle superfici	Analisi mobilità	Analisi esercizi di vicinato	Caratteristiche NIL
<p><b>Superficie Totale</b> (estensione areale totale, al lordo delle strade) 105,2 ha</p> <p>Aree in trasformazione da PGT -</p> <p>Superficie coperta / ha 27,9 % /29,4 ha</p> <p>Superficie coperta ERP/ ha -</p> <p>Aree a verde / ha -</p>	<p><b>Mezzi pubblici</b> Numero fermate metro (FNM, Passante) 0 Numero fermate mezzi di superficie 32 pari a 0,3 unità/ha</p> <p><b>Mobilità Ambiente</b> Piste ciclabili - Superficie sosta veicoli -</p>	<p>Numero di esercizi di vicinato 218 pari a 2,1 unità/ha</p> <p>Numero di esercizi commerciali media struttura di vendita 6 pari a 0,1 unità/ha</p> <p>Numero di esercizi commerciali grande struttura di vendita 0,0 unità</p> <p>Numero di pubblici esercizi 82 pari a 0,8 unità/ha</p> <p>Superficie di vendita di esercizi di vicinato per unità di superficie territoriale 103 mq/ha pari a 0,7 mq/ab</p> <p>Superficie di vendita per esercizi di media distribuzione per unità di superficie 22 mq/ha pari a 0,2 mq/ab</p> <p>Numero imprese (2007) 135 unità</p>	<p>Presenza servizi sovra NIL -</p> <p>Presenza barriere fisiche (che rendono chiuso il NIL) -</p>

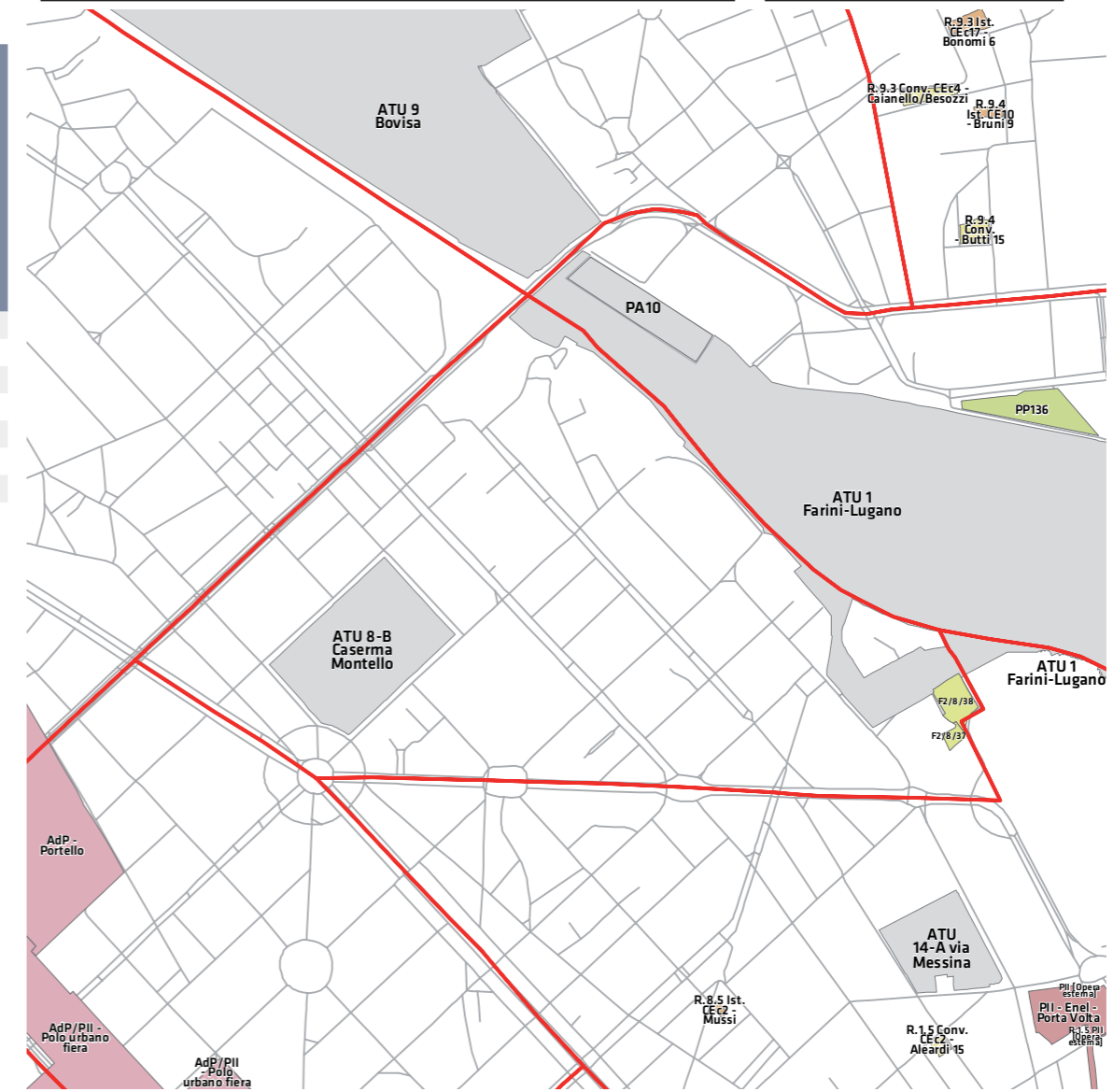
# trasformazioni in corso

Denominazione	St	superficie lorda di pavimento						
		totale	residenza	commercio	terziario	ricettivo	produttivo	funzioni compatibili
Piano delle Alienazioni F2/8/37 - F2/8/38	-	-	-	-	-	-	-	-

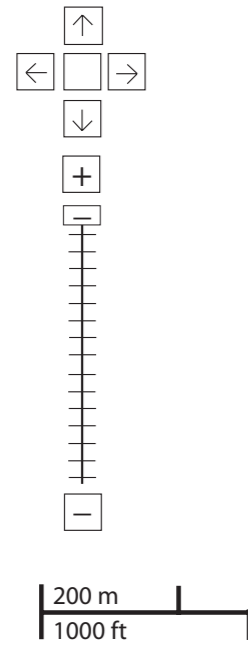
stima della popolazione a fine insediamento																			
classi d'età												n° componenti							
0-2	3-5	6-10	11-13	14-16	17-18	19-24	25-34	35-44	45-54	55-64	65-74	75+	Tot	1	2	3	4	5+	Tot
-	-	-	-	-	-	-	-	-	-	-	-	-	-	-	-	-	-	-	-



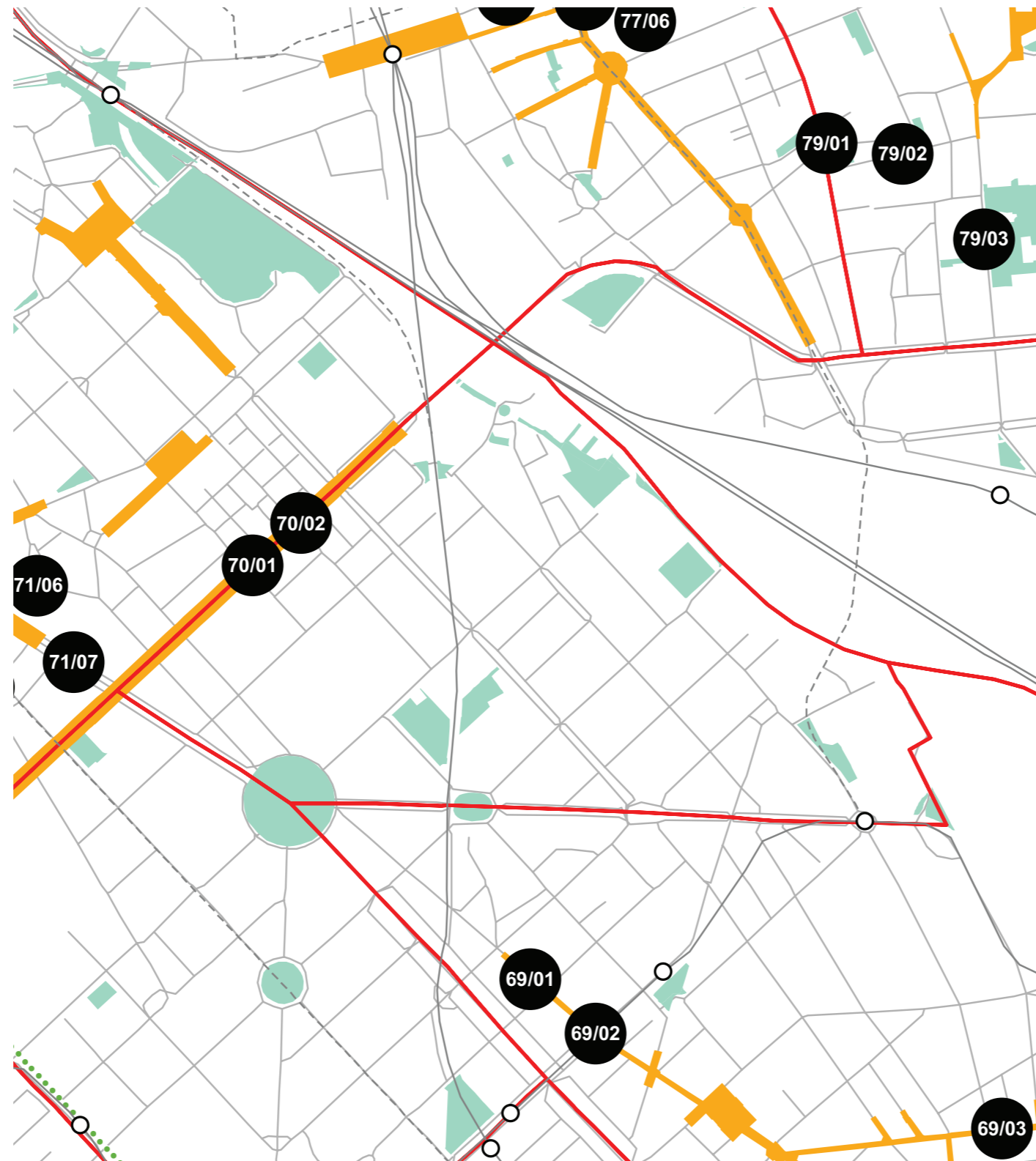
- Legenda**
- Rete stradale
  - ▭ Perimetri NIL
  - ▭ ATU
  - ▭ Piano delle alienazioni
  - ▭ Accordi di Programma
  - ▭ Accordo Quadro
  - ▭ Bando
  - ▭ Convenzione
  - ▭ Istanza
  - ▭ Progetti viabilistici Expo
  - ▭ PA
  - ▭ PA Obbligatorie
  - ▭ PCC in deroga
  - ▭ PII e opere esterne
  - ▭ PIR
  - ▭ PRECU
  - ▭ PRU
  - ▭ Protocollo di Intesa
  - ▭ VAR
  - ▭ Zona C



## progettazione locale



- Legenda**
- Rete stradale
  - Perimetri NIL
  - Raggi verdi
  - Verde esistente
  - ▨ Verde programmato
  - Parchi regionali
  - ▨ Aree pedonali
  - ▨ Piani di cintura urbana
  - Ambiti di trasformazione
  - Centralità locali
  - Rete trasporto pubblico esistente
  - - - Rete trasporto pubblico programmato
  - Fermate MM esistenti
  - Fermate MM programmate



Riqualificazione del sotto-viadotto con spazi pubblici coperti e attività commerciali a servizio del quartiere.

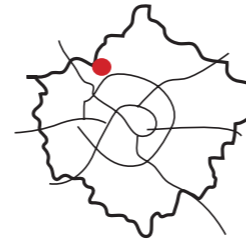
### Interventi specifici

- 70/01** Viale Monte Ceneri  
Riqualificare e ampliare le superfici pedonali con aree di sosta e servizi sotto il viadotto
- 70/02** Cavalcavia Bacula  
Riqualificare e proteggere i percorsi pedonali di attraversamento





## analisi



localizzazione NIL



mappa del NIL

**Residenti:** **40.483**  
Variazione prevista al 2034: 48677 (+20,2%)

**Densità abitativa (ab/km2):** **11.813**  
Densità prevista al 2034: 14.204

### Struttura per età

**Bambini (0-5):** **2387 (5,9%)**  
Variazione prevista al 2034: 2620 (+9,8%)

**Minorenni (0-17):** **6624 (16,4%)**  
Variazione prevista al 2034: 7609 (+14,9%)

**Giovani (18 - 34):** **7489 (18,5%)**  
Variazione prevista al 2034: 10393 (+38,8%)

**Anziani (65+):** **8409 (20,8%)**  
Variazione prevista al 2034: 10726 (+27,6%)

**"Grandi" anziani (85+):** **1581 (3,9%)**  
Variazione prevista al 2034: 1844 (+16,6%)

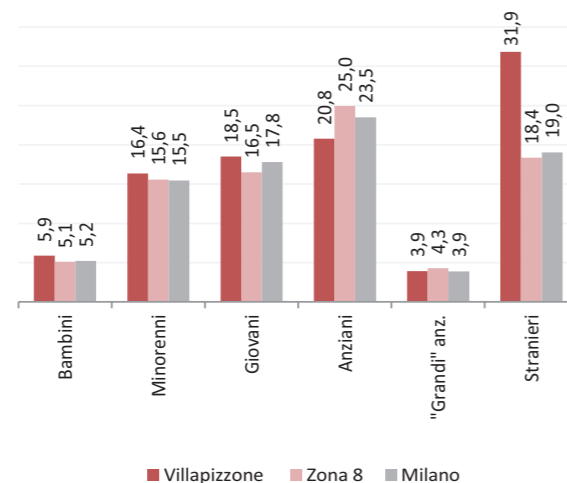
### Popolazione straniera

**Totale stranieri:** **12894 (31,9%)**

**Minorenni tra gli stranieri:** **2921 (22,7%)**

#### Cittadinanze prevalenti (% su totale stranieri)

- 1° Cinese, Repubblica Popolare 2793 (21,7%)
- 2° Filippine 1967 (15,3%)
- 3° Egitto 1820 (14,1%)



### Dotazione di servizi

**Dotazione servizi:** **mq**  
Per abitante: mq/ab

**Dotazione minima:** **mq**  
Per abitante: mq/ab

**Dotazione min. Milano:** **mq**  
Per abitante: mq/ab

### Destinazione d'uso degli edifici

**Residenziale:** **53,0%**  
A Milano: 60,2%

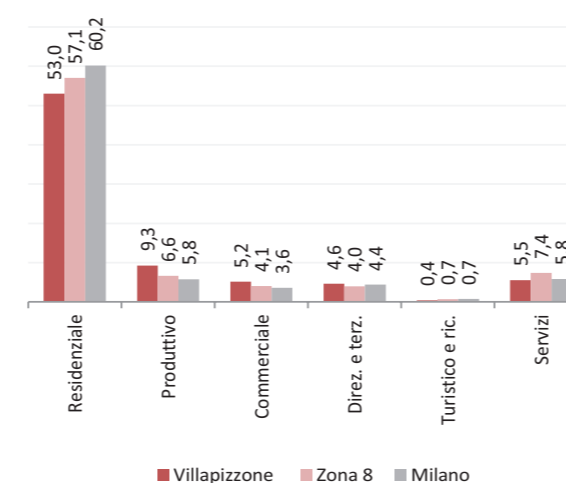
**Produttivo:** **9,3%**  
A Milano: 5,8%

**Commerciale:** **5,2%**  
A Milano: 3,6%

**Direzionale e terziario:** **4,6%**  
A Milano: 4,4%

**Turistico e ricettivo:** **0,4%**  
A Milano: 0,7%

**Servizi:** **5,5%**  
A Milano: 5,8%



### Potenzialità

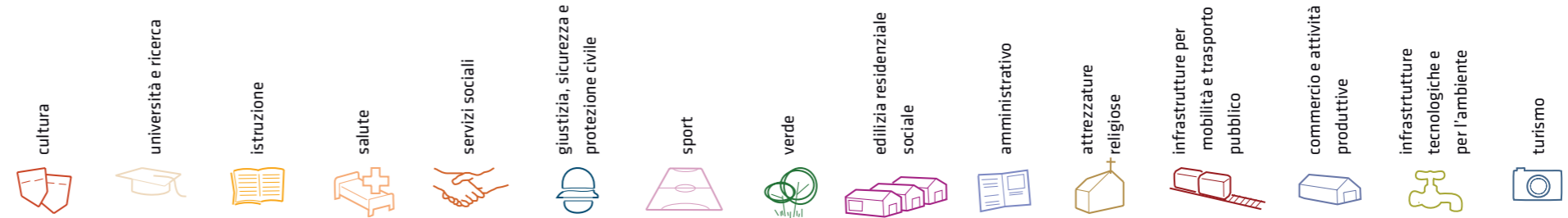
È in fase di ultimazione la ristrutturazione del centro sportivo Pavesi.

### Problemi

L'ex Tiro a Segno Nazionale è da anni in stato di abbandono, tanto che è occupato abusivamente da nomadi. Il quartiere è carente di commercio al dettaglio e verde. Viene richiesto un riordino viabilistico che integri parcheggi e piste ciclabili.

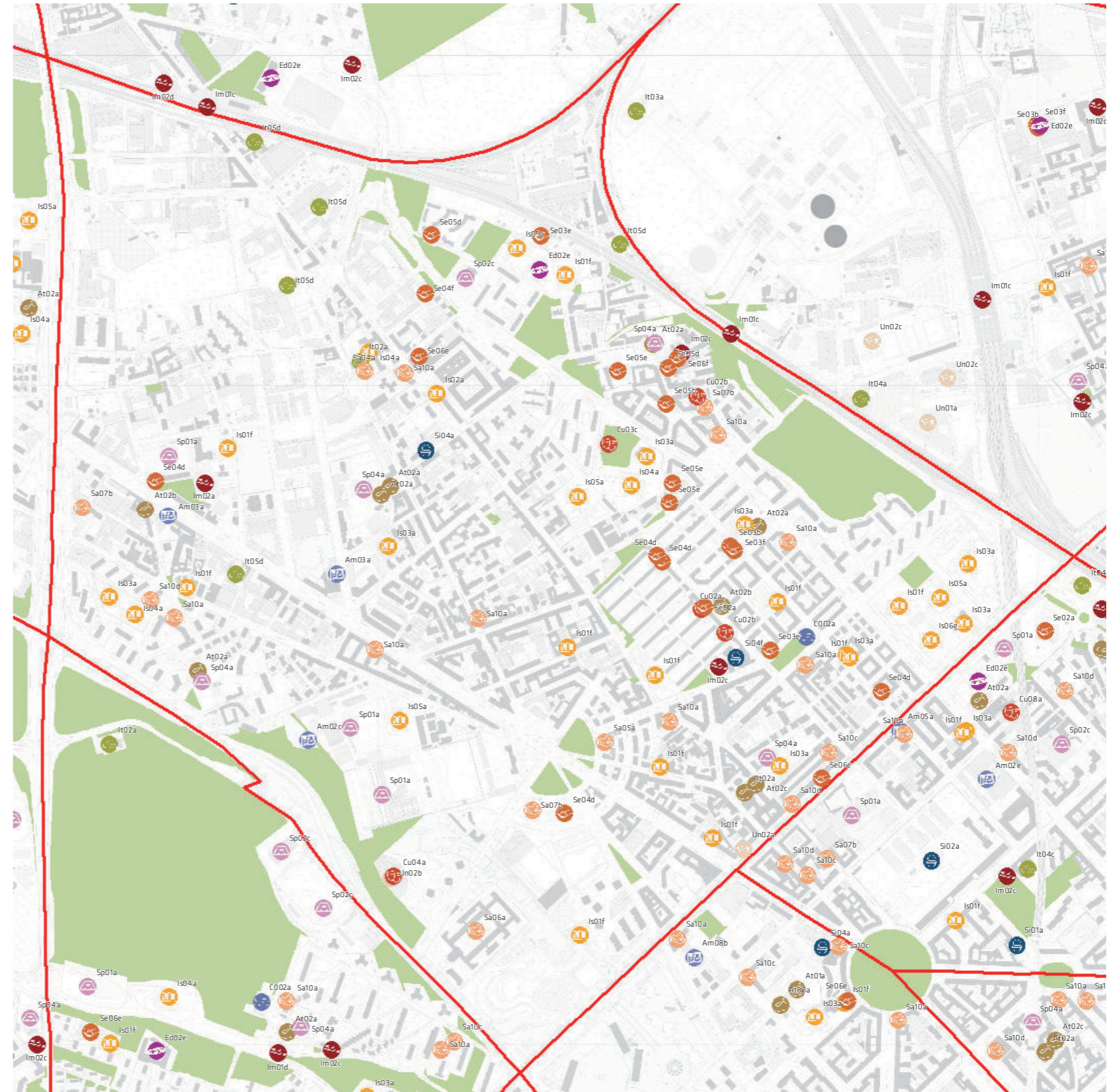
Considerazioni derivanti dall'analisi dei media (carta stampata e web) e dagli incontri pubblici nel periodo che va da giugno 2007 a giugno 2008.

# servizi esistenti e programmati\*



## Mappatura

- Am01a Borsari
- Am02a Centro cucina e mensa
- Am02b Consigli di Zona
- Am02c Magazzini e depositi
- Am02d Sedi istituzionali comunali
- Am02e Uffici comunali
- Am03a Consolato
- Am05a Poste - Agenzie di base e uffici succursali
- Am06a Sedi istituzionali provinciali
- Am06b Uffici provinciali
- Am07a Sedi istituzionali regionali
- Am07b Uffici regionali
- Am08a Prefettura
- Am08b Uffici, provveditorati e agenzie statali
- Am09a Acqua potabile uffici
- Am09b Edilizia residenziale uffici
- Am09c Energia elettrica uffici
- Am09d Gas metano uffici
- Am09e Poste e telecomunicazioni uffici
- Am09f Previdenza e assistenza uffici
- Am09g Trasporti e mobilità uffici
- At01a Istituti, opere e fondazioni religiose
- At02a Chiese e santuari cattolici
- At02b Luoghi per il culto e centri di confessioni religiose
- At02c Oratori e opere parrocchiali
- At03a Uffici ecclesiastici
- Co02a Mercati rionali
- Co03b Mercato floricolo
- Co03c Mercato ittico
- Co03d Mercato ortofrutticolo
- Cu01a Associazioni culturali
- Cu02a Centri sociali e ricreativi
- Cu02b Sedi di associazioni socio-culturali e di categoria
- Cu03a Archivi
- Cu03b Biblioteche Centrali
- Cu03c Biblioteche di quartiere
- Cu03d Specialistiche e di conservazione
- Cu03e Centri di documentazione e altre biblioteche
- Cu04a Centri congressi e sale conferenze
- Cu06b Istituti Culturali e monumenti
- Cu06d Musei
- Cu06e Sedi espositive
- Cu07b Scuola di cinema
- Cu07c Scuola di danza
- Cu07d Scuola di musica
- Cu07e Scuola di teatro
- Cu08a Auditorium
- Cu08b Polifunzionale
- Cu08c Teatro
- Ed02b Residenza in locazione a canone convenzionato
- Ed02d Residenza pubblica
- Ed02e Residenza per studenti
- Gi01a Istituti penali
- Gi01b Istituti penali minorili
- Gi02a Tribunale
- Gi02c Uffici giudiziari
- Im01a Aeroporti
- Im01b Scali e depositi ferroviari
- Im01c Stazioni ferroviarie
- Im01d Stazioni MM
- Im02a Parcheggi pertinenziali
- Im02c Parcheggi pubblici esterni alla carreggiata
- Im02d Parcheggi pubblici d'interscambio
- Im02e Parcheggi pubblici per i grandi servizi pubblici
- It01a Depositi autobus, tram e metropolitana
- It01b Depositi e autorimesse (Gestione rifiuti)
- It02a Impianti e sezioni distaccate acqua potabile
- It03a Cabine e impianti gas metano
- It03b Cogeneratori gas metano
- It04a Cabine elettriche
- It04c Stazioni e sottostazioni elettriche
- It04d Unità e poli operativi distribuzione energia elettrica
- It05a Impianti di raccolta rifiuti
- It05c Smaltimento rifiuti
- It05d Impianti smaltimento e recupero rifiuti
- It06a Depuratori
- It06b Sgrigliatori
- Is01a Centro giochi
- Is01b Centro prima infanzia
- Is01c Micronido
- Is01d Nidi d'infanzia
- Is01g Nido aziendale
- Is01h Nido famiglia
- Is02a Scuole di formazione professionale
- Is03a Scuole per l'infanzia
- Is03b Scuole per l'infanzia speciali
- Is03c Scuole per l'infanzia straniere
- Is04a Scuole primarie
- Is04b Scuole primarie speciali
- Is04c Scuole primarie straniere
- Is05a Scuole secondarie inferiori
- Is05b Scuole secondarie inferiori speciali
- Is05c Scuole secondarie inferiori straniere
- Is06a Conservatorio
- Is06b Istituto d'Arte
- Is06c Istituto istruzione superiore
- Is06d Istituto magistrale
- Is06e Istituto professionale
- Is06f Istituto tecnico
- Is06g Liceo
- Is06h Perito
- Is07a Centri di Formazione
- Is07c Enti accreditati di formazione professionale
- Is07d Fondazione Scuole Civiche
- Is08a Tempo per le famiglie
- Sa01a Canile
- Sa02a Centri di psicologia del bambino
- Sa02c Centri ASL
- Sa02d Ufficio Relazione con il Pubblico e Direzioni ASL
- Sa02e Unità tutela dei minori
- Sa03a Cimiteri
- Sa04a Pronto soccorso e pronto intervento
- Sa05a Servizi di medicina di laboratorio
- Sa06a Struttura ospedaliera
- Sa07a Consultori Pediatrici
- Sa07b Strutture ambulatoriali
- Sa08a Strutture di ricovero e cura
- Sa09a Strutture psichiatriche
- Sa10a Farmacie
- Sa10b Medici di Medicina Generale
- Sa10c Pediatri libera scelta
- Sa10d Veterinari
- Se02a Centri aggregativi multifunzionali
- Se02b Centri aggregazione giovanili
- Se02c Centri socio ricreativi culturali per anziani
- Se03b Servizi Comunali di accesso per adulti
- Se03c Servizi Comunali specialistici per adulti
- Se03d Servizi di Assistenza Domiciliare per adulti
- Se03e Servizi Residenziali per adulti
- Se03f Servizi Territoriali per adulti
- Se04b Servizi Comunali di accesso per anziani
- Se04c Servizi Comunali specialistici per anziani
- Se04d Servizi di Assistenza Domiciliare per anziani
- Se04e Servizi Residenziali per anziani
- Se04f Servizi Territoriali per anziani
- Se05a Servizi Comunali di accesso per disabili
- Se05b Servizi Comunali specialistici per disabili
- Se05c Servizi di Assistenza Domiciliare per disabili
- Se05d Servizi Residenziali per disabili
- Se05e Servizi Territoriali per disabili
- Se06b Servizi Comunali di accesso per minori
- Se06c Servizi Comunali specialistici per minori
- Se06d Servizi di Assistenza Domiciliare per minori
- Se06e Servizi Residenziali per minori
- Se06f Servizi Territoriali per minori
- Si01a Carabinieri - Caserme e stazioni
- Si01b Carabinieri - Centro detentivo per la permanenza temporanea e assis
- Si01c Carabinieri - Comandi e uffici
- Si02a Forze Armate - Caserme e impianti
- Si02b Forze Armate - Comandi
- Si02c Forze Armate - Scuola militare
- Si03a Guardia di Finanza - Comandi interregionali e regionali
- Si03b Guardia di Finanza - Gruppi e Compagnie
- Si03c Guardia di Finanza - Nuclei regionali e provinciali polizia tributaria
- Si03d Guardia di Finanza - Nuclei speciali
- Si04a Polizia di Stato - Caserme e commissariati
- Si04b Polizia di Stato - Comandi e Posti di P.S.
- Si04c Polizia di Stato - Scuola P.S.
- Si04d Polizia Ferroviaria
- Si04e Polizia frontiera
- Si04f Polizia stradale
- Si04g Questura
- Si05a Polizia Locale - Autoparco e depositi giudiziari
- Si05b Polizia Locale - Comandi e presidi
- Si05c Polizia Locale - Nuclei
- Si05d Polizia Locale - Scuola polizia municipale
- Si05e Polizia Locale - Sezioni
- Si07a Protezione Civile - Aree di esercitazione
- Si07b Protezione Civile - Sedi
- Si08a Vigili del Fuoco - Caserme e uffici
- Sp01a Centri polivalenti
- Sp02b Centri balneari
- Sp02c Centri sportivi
- Sp02d Piscine
- Sp03a Grande impianto
- Sp03c Stadio pubblico o regolato da atto d'asservimento
- Sp04a Strutture sportive oratoriali
- Tu01a Campeggi
- Tu01b Ostelli
- Tu02a Fiera e spazi espositivi
- Un01a Centri ricerca/laboratori di ricerca
- Un02a Accademie e Istituti superiori di studi
- Un02b Incubatori d'impresa
- Un02c Sedi e poli universitari
- Un02d Servizi per studenti
- Ve01a Giardino di quartiere
- Ve01b Giardino pubblico
- Ve01c Parco estensivo
- Ve01d Parco storico
- Ve01e Parco urbano

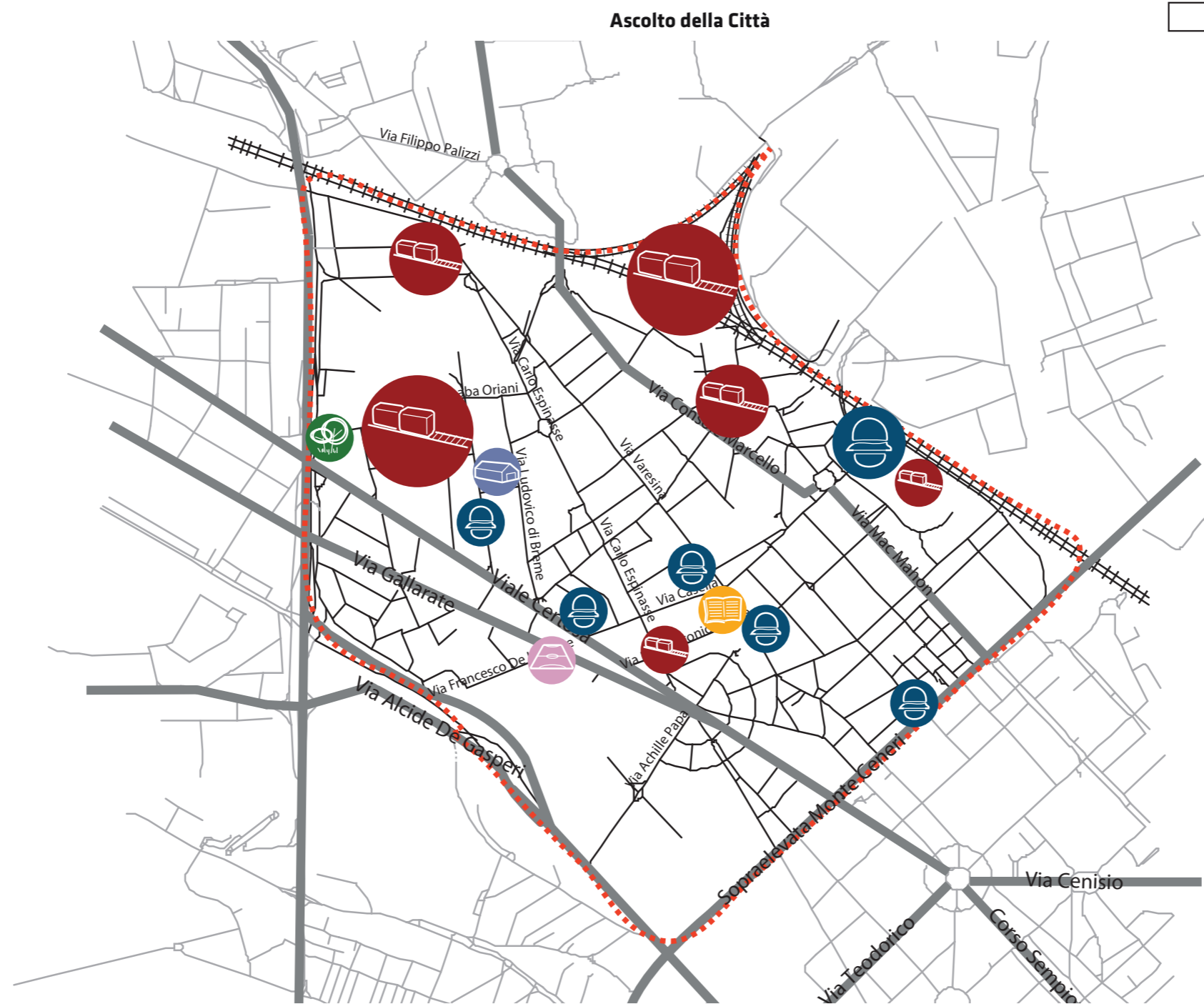
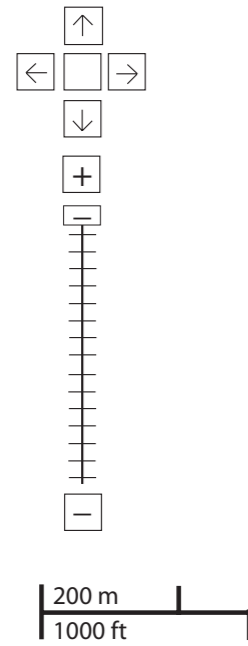


\*Servizi programmati dal Piano Triennale delle Opere Pubbliche (PTOOPP)



problemi

- cultura
- università e ricerca
- istruzione
- salute
- servizi sociali
- giustizia, sicurezza e protezione civile
- sport
- verde
- edilizia residenziale sociale
- amministrativo
- attrezzature religiose
- infrastrutture per mobilità e trasporto pubblico
- commercio e attività produttive
- infrastrutture tecnologiche e per l'ambiente
- turismo


















**PROBLEMI**      potenzialità

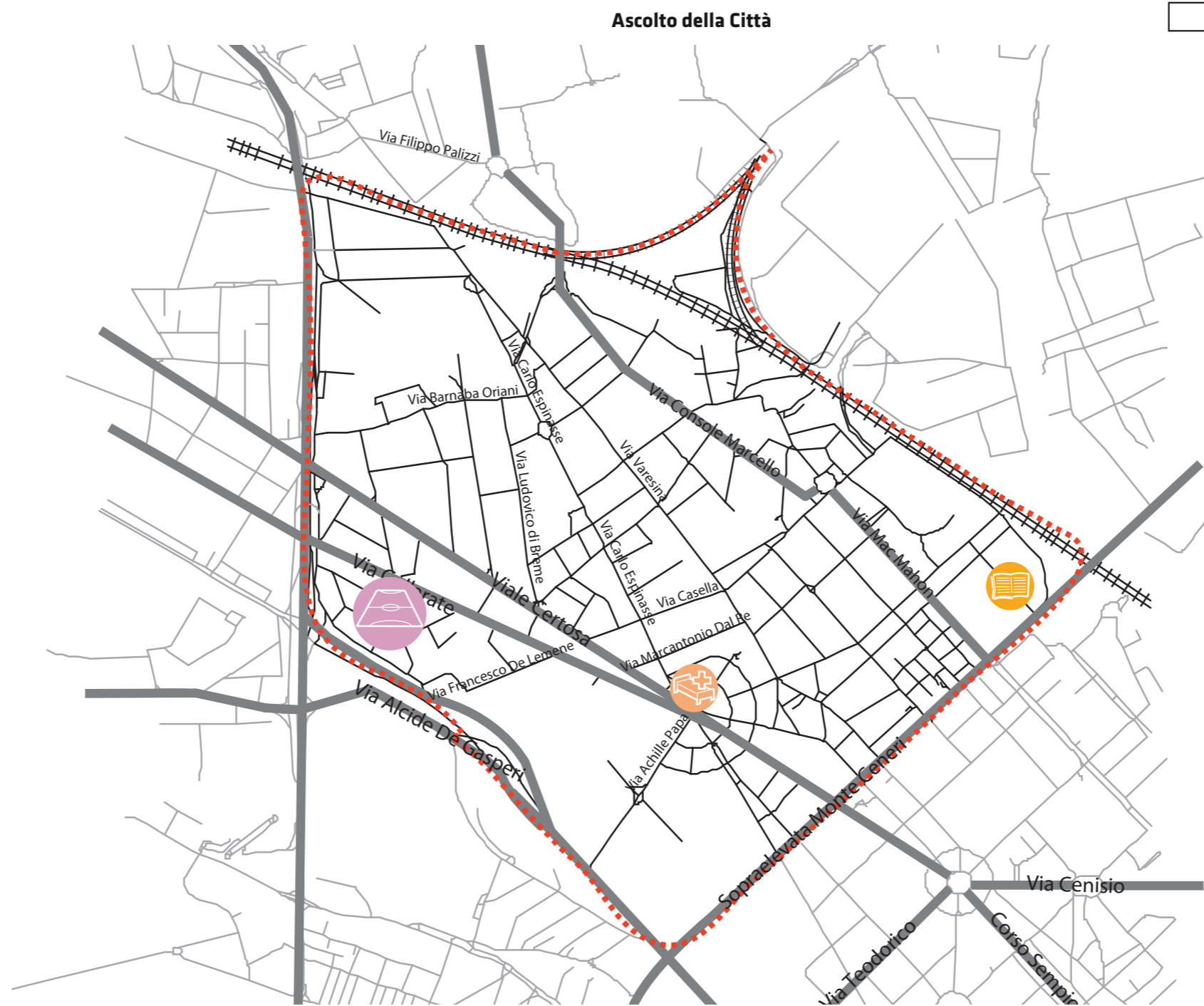
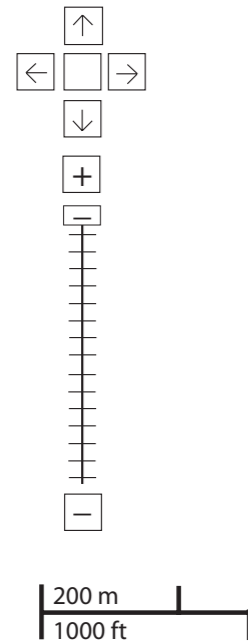
**zona 8**  
reclami relativi alla zona

- 5
- 6
- 3

Considerazioni derivanti dall'analisi dei media (carta stampata e web) e dagli incontri pubblici nel periodo che va da giugno 2007 a giugno 2008.

potenzialità

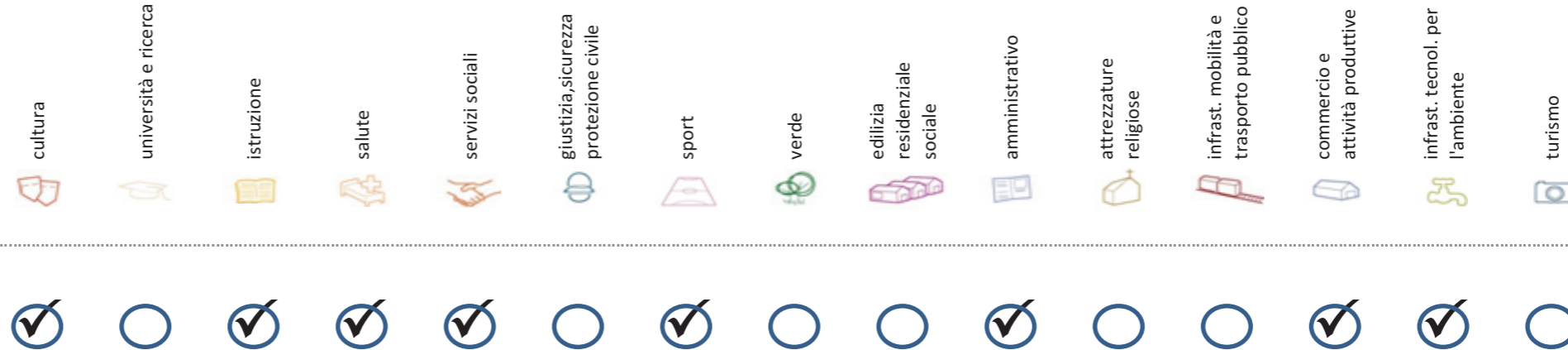
- cultura  

- università e ricerca  

- istruzione  

- salute  

- servizi sociali  

- giustizia, sicurezza e protezione civile  

- sport  

- verde  

- edilizia residenziale sociale  

- amministrativo  

- attrezzature religiose  

- infrastrutture per mobilità e trasporto pubblico  

- commercio e attività produttive  

- infrastrutture tecnologiche e per l'ambiente  

- turismo  




problemi    **POTENZIALITA'**

Considerazioni derivanti dall'analisi dei media (carta stampata e web) e dagli incontri pubblici nel periodo che va da giugno 2007 a giugno 2008.

## Soddisfazione del bisogno di servizi



Servizi di natura territoriale per cui è possibile misurare il livello di soddisfazione del bisogno in rapporto ai bacini di utenza potenziale

Esprime la quota di popolazione residente nel NIL che, essendo potenzialmente target del servizio, **rischia di non essere servita sulla base dell'offerta presente.**

Ha la funzione di ponderare il bisogno potenzialmente insoddisfatto rilevato "entro il NIL" **rispetto al complessivo bisogno del servizio espresso a livello cittadino.**

Indice sintetico che quantifica il **livello di criticità potenziale del NIL** per il servizio sulla base delle due precedenti misure. La scala va da **0 (bisogno soddisfatto)** a **5 (segnale d'attenzione)**.

Per la metodologia completa si veda il documento **"Il Piano dei Servizi del Comune di Milano – Metodologia e analisi del bisogno di servizi"**

Categoria	Tipologia di servizio	% di bisogno non soddisfatto entro il NIL	% di bisogno non soddisfatto del NIL rispetto al bisogno cittadino	Livello di criticità da 0 a 5
Cultura	Biblioteche di quartiere	0,7%	0,1%	1
	Nidi d'infanzia	22,1%	2,8%	5
Istruzione	Scuole per l'infanzia	51,5%	2,5%	4
	Scuole primarie	16,8%	2,8%	2
	Scuole sec. di I grado	2,6%	0,3%	1
	Consultori pediatrici	100,0%	4,5%	5
Salute	Strutture ambulatoriali	38,4%	4,3%	2
	Farmacie	14,4%	11,8%	1
	Medici di med. generale	0,3%	0,2%	1
	Pediatrati di libera scelta	68,8%	4,5%	5
Commercio e att. produttive	Mercati rionali coperti	39,7%	1,9%	1

Categoria	Tipologia di servizio	% di bisogno non soddisfatto entro il NIL	% di bisogno non soddisfatto del NIL rispetto al bisogno cittadino	Livello di criticità da 0 a 5
Servizi sociali	CAM	12,0%	0,9%	1
	CAG	16,5%	1,0%	1
Sport	CSRCA	100,0%	6,8%	5
	Centri sportivi Calcio	38,7%	2,6%	1
	Centri sportivi	1,6%	0,2%	1
	Palestre	17,6%	1,1%	1
	Piscine coperte	15,6%	4,2%	1
Amministrativo	Strut. sport. oratoriali	4,9%	1,1%	1
	Sedi di Milano semplice	100,0%	3,1%	5
	Uffici postali	71,1%	7,6%	5
Infrast. tecnol. per l'ambiente	Riciclerie	0,0%	0,0%	0

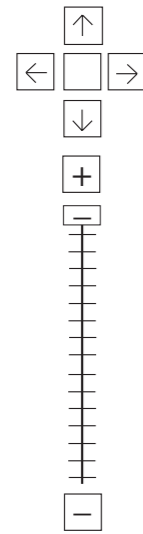
## indicatori territoriali

Analisi delle superfici	Analisi mobilità	Analisi esercizi di vicinato	Caratteristiche NIL
<p><b>Superficie Totale</b> (estensione areale totale, al lordo delle strade) 342,71 ha</p> <p>Aree in trasformazione da PGT % / ha</p> <p>Superficie coperta / ha 27,49% / 94,2 ha</p> <p>Superficie coperta ERP/ ha % / ha</p> <p>Aree a verde / ha % / ha</p>	<p><b>Mezzi pubblici</b> Numero fermate metro (FNM, Passante) 1 Numero fermate mezzi di superficie 84 pari a 0,25 unità/ha</p> <p><b>Mobilità Ambiente</b> Piste ciclabili m/ab Superficie sosta veicoli</p>	<p>Numero di esercizi di vicinato 523 pari a 1,53 unità/ha</p> <p>Numero di esercizi commerciali media struttura di vendita 29 pari a 0,08 unità/ha</p> <p>Numero di esercizi commerciali grande struttura di vendita 1 unità</p> <p>Numero di pubblici esercizi 174 pari a 0,51 unità/ha</p> <p>Superficie di vendita di esercizi di vicinato per unità di superficie territoriale 90 mq/ha pari a 0,85 mq/ab</p> <p>Superficie di vendita per esercizi di media distribuzione per unità di superficie 60 mq/ha pari a 0,57 mq/ab</p> <p>Numero imprese (2007) 221 unità</p>	<p>Presenza servizi sovra NIL Ospedali, Centri di ricerca.</p> <p>Presenza barriere fisiche (che rendono chiuso il NIL) -</p>



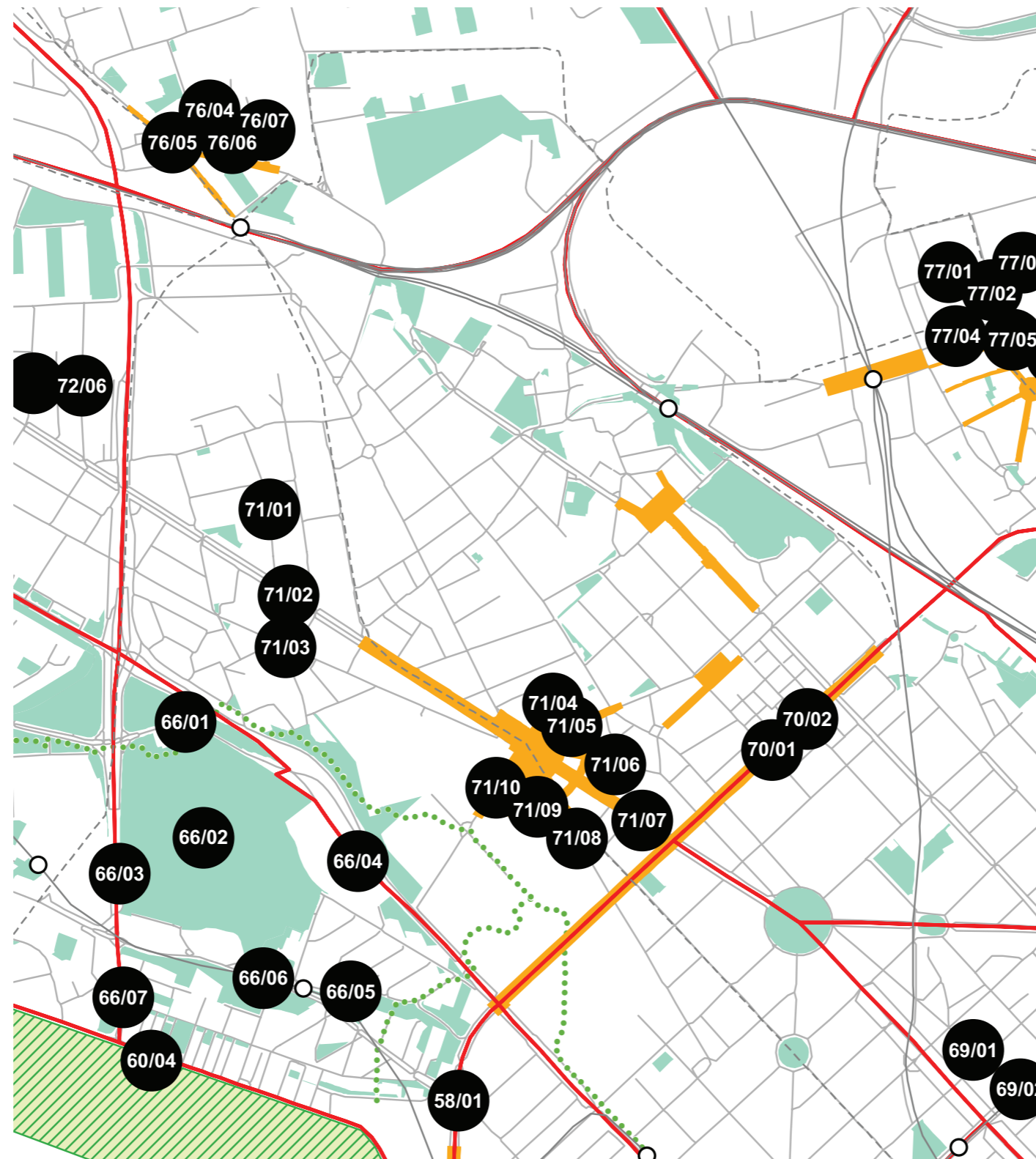


## progettazione locale



200 m  
1000 ft

- Legenda**
- Rete stradale
  - Perimetri NIL
  - ... Raggi verdi
  - Verde esistente
  - Verde programmato
  - Parchi regionali
  - Aree pedonali
  - Piani di cintura urbana
  - Ambiti di trasformazione
  - Centralità locali
  - Rete trasporto pubblico esistente
  - - - Rete trasporto pubblico programmato
  - Fermate MM esistenti
  - Fermate MM programmate



Riqualificazione di piazzale Accursio e del sistema di spazi pubblici a ridosso secondo un progetto unitario che favorisca la circolazione e l'attraversamento pedonale dei grandi assi infrastrutturali. Riqualificazione di viale Certosa e via Gallarate.

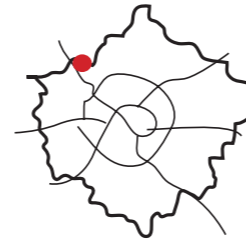
Il NIL è parte di un Ambito di Rinnovamento Urbano. E' da prevedere una riqualificazione generale dell'assetto infrastrutturale esistente.

### Interventi specifici

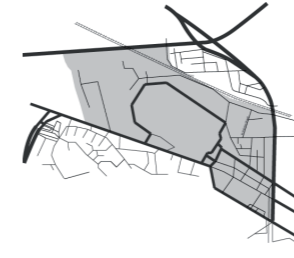
- 71/01 Via Polidoro da Caravaggio  
Riqualificare i percorsi carrabili
- 71/02 Viale Certosa  
Riqualificare e ampliare le superfici pedonali per incentivare il commercio al dettaglio
- 71/03 Via Gallarate  
Riqualificare e ampliare le superfici pedonali per incentivare il commercio al dettaglio
- 71/04 Via Nansen  
Riqualificare e ampliare le superfici pedonali per incentivare il commercio al dettaglio
- 71/05 Via Sonnino  
Riqualificare e ampliare le superfici pedonali per incentivare il commercio al dettaglio
- 71/06 Via Gassendi  
Riqualificare e ampliare le superfici pedonali per incentivare il commercio al dettaglio
- 71/07 Piazzale Accursio  
Riqualificare e ampliare le superfici pedonali con aree di sosta e superfici verdi
- 71/08 Via Traiano  
Riqualificare e ampliare le superfici pedonali per incentivare il commercio al dettaglio
- 71/09 Via Grosotto  
Riqualificare e ampliare le superfici pedonali con aree di sosta e superfici verdi
- 71/10 Via Papa  
Riqualificare e ampliare le superfici pedonali per incentivare il commercio al dettaglio



## analisi



localizzazione NIL



mappa del NIL

**Residenti:** **4.951**  
*Variazione prevista al 2034:* 4633 (-6,4%)

**Densità abitativa (ab/km2):** **1.634**  
*Densità prevista al 2034:* 1.529

### Struttura per età

**Bambini (0-5):** **306 (6,2%)**  
*Variazione prevista al 2034:* 240 (-21,6%)

**Minorenni (0-17):** **815 (16,5%)**  
*Variazione prevista al 2034:* 574 (-29,6%)

**Giovani (18 - 34):** **695 (14%)**  
*Variazione prevista al 2034:* 686 (-1,3%)

**Anziani (65+):** **1326 (26,8%)**  
*Variazione prevista al 2034:* 1665 (+25,6%)

**"Grandi" anziani (85+):** **163 (3,3%)**  
*Variazione prevista al 2034:* 224 (+37,4%)

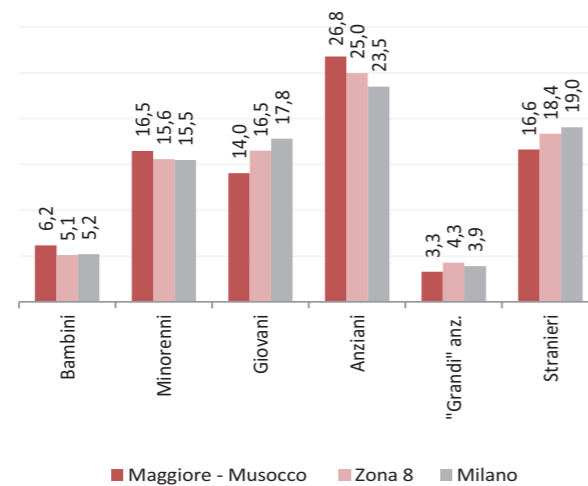
### Popolazione straniera

**Totale stranieri:** **823 (16,6%)**

**Minorenni tra gli stranieri:** **194 (23,6%)**

#### Cittadinanze prevalenti (% su totale stranieri)

1° Perù 113 (13,7%)  
2° Egitto 111 (13,5%)  
3° Ecuador 84 (10,2%)



### Dotazione di servizi

**Dotazione servizi:** **mq**  
*Per abitante:* mq/ab

**Dotazione minima:** **mq**  
*Per abitante:* mq/ab

**Dotazione min. Milano:** **mq**  
*Per abitante:* mq/ab

### Destinazione d'uso degli edifici

**Residenziale:** **38,7%**  
*A Milano:* 60,2%

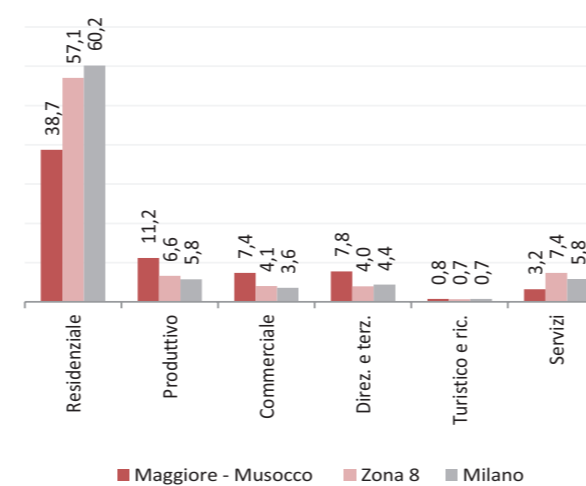
**Produttivo:** **11,2%**  
*A Milano:* 5,8%

**Commerciale:** **7,4%**  
*A Milano:* 3,6%

**Direzionale e terziario:** **7,8%**  
*A Milano:* 4,4%

**Turistico e ricettivo:** **0,8%**  
*A Milano:* 0,7%

**Servizi:** **3,2%**  
*A Milano:* 5,8%



### Potenzialità

La realizzazione di un villaggio residenziale per l'Expo e il collegamento con l'area dell'esposizione.

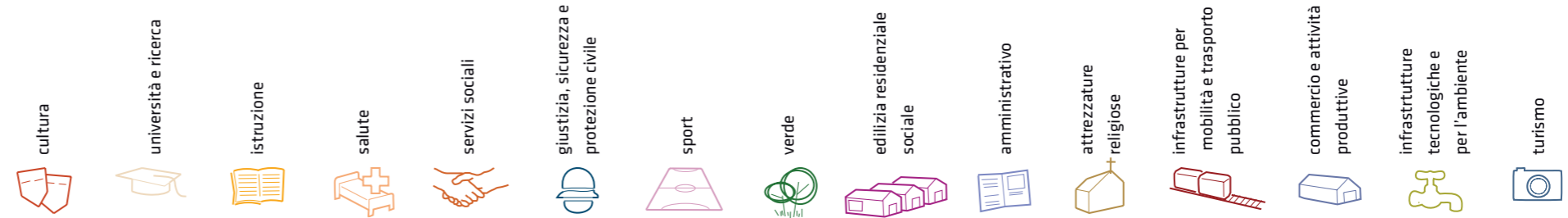
### Problemi

La presenza di un campo rom e della cascina Torchiera. Anche le vie diventano così insicure. Questo porta la necessita di riqualificazione di aree.

Dai cittadini arriva anche la richiesta di una recinzione più sicura per il centro sportivo della pesca.

Considerazioni derivanti dall'analisi dei media (carta stampata e web) e dagli incontri pubblici nel periodo che va da giugno 2007 a giugno 2008.

# servizi esistenti e programmati\*










































## Mappatura

- Am01a Borsas
- Am02a Centro cucina e mensa
- Am02b Consigli di Zona
- Am02c Magazzini e depositi
- Am02d Sedi istituzionali comunali
- Am02e Uffici comunali
- Am03a Consolato
- Am05a Poste - Agenzie di base e uffici succursali
- Am06a Sedi istituzionali provinciali
- Am06b Uffici provinciali
- Am07a Sedi istituzionali regionali
- Am07b Uffici regionali
- Am08a Prefettura
- Am08b Uffici, provveditorati e agenzie statali
- Am09a Acqua potabile uffici
- Am09b Edilizia residenziale uffici
- Am09c Energia elettrica uffici
- Am09d Gas metano uffici
- Am09e Poste e telecomunicazioni uffici
- Am09f Previdenza e assistenza uffici
- Am09g Trasporti e mobilità uffici
- At01a Istituti, opere e fondazioni religiose
- At02a Chiese e santuari cattolici
- At02b Luoghi per il culto e centri di confessioni religiose
- At02c Oratori e opere parrocchiali
- At03a Uffici ecclesiastici
- Co02a Mercati rionali
- Co03b Mercato floricolo
- Co03c Mercato ittico
- Co03d Mercato ortofrutticolo
- Cu01a Associazioni culturali
- Cu02a Centri sociali e ricreativi
- Cu02b Sedi di associazioni socio-culturali e di categoria
- Cu03a Archivi
- Cu03b Biblioteche Centrali
- Cu03c Biblioteche di quartiere
- Cu03d Specialistiche e di conservazione
- Cu03e Centri di documentazione e altre biblioteche
- Cu04a Centri congressi e sale conferenze
- Cu06b Istituti Culturali e monumenti
- Cu06d Musei
- Cu06e Sedi espositive
- Cu07b Scuola di cinema
- Cu07c Scuola di danza
- Cu07d Scuola di musica
- Cu07e Scuola di teatro
- Cu08a Auditorium
- Cu08b Polifunzionale
- Cu08c Teatro
- Ed02b Residenza in locazione a canone convenzionato
- Ed02d Residenza pubblica
- Ed02e Residenza per studenti
- Gi01a Istituti penali
- Gi01b Istituti penali minorili
- Gi02a Tribunale
- Si02c Uffici giudiziari
- Im01a Aeroporti
- Im01b Scali e depositi ferroviari
- Im01c Stazioni ferroviarie
- Im01d Stazioni MM
- Im02a Parcheggi pertinenziali
- Im02c Parcheggi pubblici esterni alla carreggiata
- Im02d Parcheggi pubblici d'interscambio
- Im02e Parcheggi pubblici per i grandi servizi pubblici
- It01a Depositi autobus, tram e metropolitana
- It01b Depositi e autorimesse (Gestione rifiuti)
- It02a Impianti e sezioni distaccate acqua potabile
- It03a Cabine e impianti gas metano
- It03b Cogeneratori gas metano
- It04a Cabine elettriche
- It04c Stazioni e sottostazioni elettriche
- It04d Unità e poli operativi distribuzione energia elettrica
- It05a Impianti di raccolta rifiuti
- It05c Smaltimento rifiuti
- It05d Impianti smaltimento e recupero rifiuti
- It06a Depuratori
- It06b Sgrigliatori
- Sp01a Centro giochi
- Is01a Centro prima infanzia
- Is01b Centro prima infanzia
- Is01c Micronido
- Is01d Nidi d'infanzia
- Is01e Nido aziendale
- Is01f Nido famiglia
- Is02a Scuole di formazione professionale
- Is03a Scuole per l'infanzia
- Is03b Scuole per l'infanzia speciali
- Is03c Scuole per l'infanzia straniere
- Is04a Scuole primarie
- Is04b Scuole primarie speciali
- Is04c Scuole primarie straniere
- Is05a Scuole secondarie inferiori
- Is05b Scuole secondarie inferiori speciali
- Is05c Scuole secondarie inferiori straniere
- Is06a Conservatorio
- Is06b Istituto d'Arte
- Is06c Istituto istruzione superiore
- Is06d Istituto magistrale
- Is06e Istituto professionale
- Is06f Istituto tecnico
- Is06g Liceo
- Is06h Perito
- Is07a Centri di Formazione
- Is07c Enti accreditati di formazione professionale
- Is07d Fondazione Scuole Civiche
- Is08a Tempo per le famiglie
- Sa01a Canile
- Sa02a Centri di psicologia del bambino
- Sa02c Centri ASL
- Sa02d Ufficio Relazione con il Pubblico e Direzioni ASL
- Sa02e Unità tutela dei minori
- Sa03a Cimiteri
- Sa04a Pronto soccorso e pronto intervento
- Sa05a Servizi di medicina di laboratorio
- Sa06a Struttura ospedaliera
- Sa07a Consultori Pediatrici
- Sa07b Strutture ambulatoriali
- Sa08a Strutture di ricovero e cura
- Sa09a Strutture psichiatriche
- Sa10a Farmacie
- Sa10b Medici di Medicina Generale
- Sa10c Pediatri libera scelta
- Sa10d Veterinari
- Se02a Centri aggregativi multifunzionali
- Se02b Centri aggregazione giovanili
- Se02c Centri socio ricreativi culturali per anziani
- Se03b Servizi Comunali di accesso per adulti
- Se03c Servizi Comunali specialistici per adulti
- Se03d Servizi di Assistenza Domiciliare per adulti
- Se03e Servizi Residenziali per adulti
- Se03f Servizi Territoriali per adulti
- Se04b Servizi Comunali di accesso per anziani
- Se04c Servizi Comunali specialistici per anziani
- Se04d Servizi di Assistenza Domiciliare per anziani
- Se04e Servizi Residenziali per anziani
- Se04f Servizi Territoriali per anziani
- Se05a Servizi Comunali di accesso per disabili
- Se05b Servizi Comunali specialistici per disabili
- Se05c Servizi di Assistenza Domiciliare per disabili
- Se05d Servizi Residenziali per disabili
- Se05e Servizi Territoriali per disabili
- Se06b Servizi Comunali di accesso per minori
- Se06c Servizi Comunali specialistici per minori
- Se06d Servizi di Assistenza Domiciliare per minori
- Se06e Servizi Residenziali per minori
- Se06f Servizi Territoriali per minori
- Si01a Carabinieri - Caserme e stazioni
- Si01b Carabinieri - Centro detentivo per la permanenza temporanea e assis
- Si01c Carabinieri - Comandi e uffici
- Si02a Forze Armate - Caserme e impianti
- Si02b Forze Armate - Comandi
- Si02c Forze Armate - Scuola militare
- Si03a Guardia di Finanza - Comandi interregionali e regionali
- Si03b Guardia di Finanza - Gruppi e Compagnie
- Si03c Guardia di Finanza - Nuclei regionali e provinciali polizia tributaria
- Si03d Guardia di Finanza - Nuclei speciali
- Si04a Polizia di Stato - Caserme e commissariati
- Si04b Polizia di Stato - Comandi e Posti di P.S.
- Si04c Polizia di Stato - Scuola P.S.
- Si04d Polizia Ferroviaria
- Si04e Polizia frontiera
- Si04f Polizia stradale
- Si04g Questura
- Si05a Polizia Locale - Autoparco e depositi giudiziari
- Si05b Polizia Locale - Comandi e presidi
- Si05c Polizia Locale - Nuclei
- Si05d Polizia Locale - Scuola polizia municipale
- Si05e Polizia Locale - Sezioni
- Si07a Protezione Civile - Aree di esercitazione
- Si07b Protezione Civile - Sedi
- Si08a Vigili del Fuoco - Caserma e uffici
- Sp01a Centri polivalenti
- Sp02b Centri balneari
- Sp02c Centri sportivi
- Sp02e Piscine
- Sp03a Grande impianto
- Sp03c Stadio pubblico o regolato da atto d'asservimento
- Sp04a Strutture sportive oratoriali
- Tu01a Campi
- Tu01b Ostelli
- Tu02a Fiera e spazi espositivi
- Un01a Centri ricerca/laboratori di ricerca
- Un02a Accademie e Istituti superiori di studi
- Un02b Incubatori d'impresa
- Un02c Sedi e poli universitari
- Un02d Servizi per studenti
- Ve01a Giardino di quartiere
- Ve01b Giardino pubblico
- Ve01c Parco estensivo
- Ve01d Parco storico
- Ve01e Parco urbano

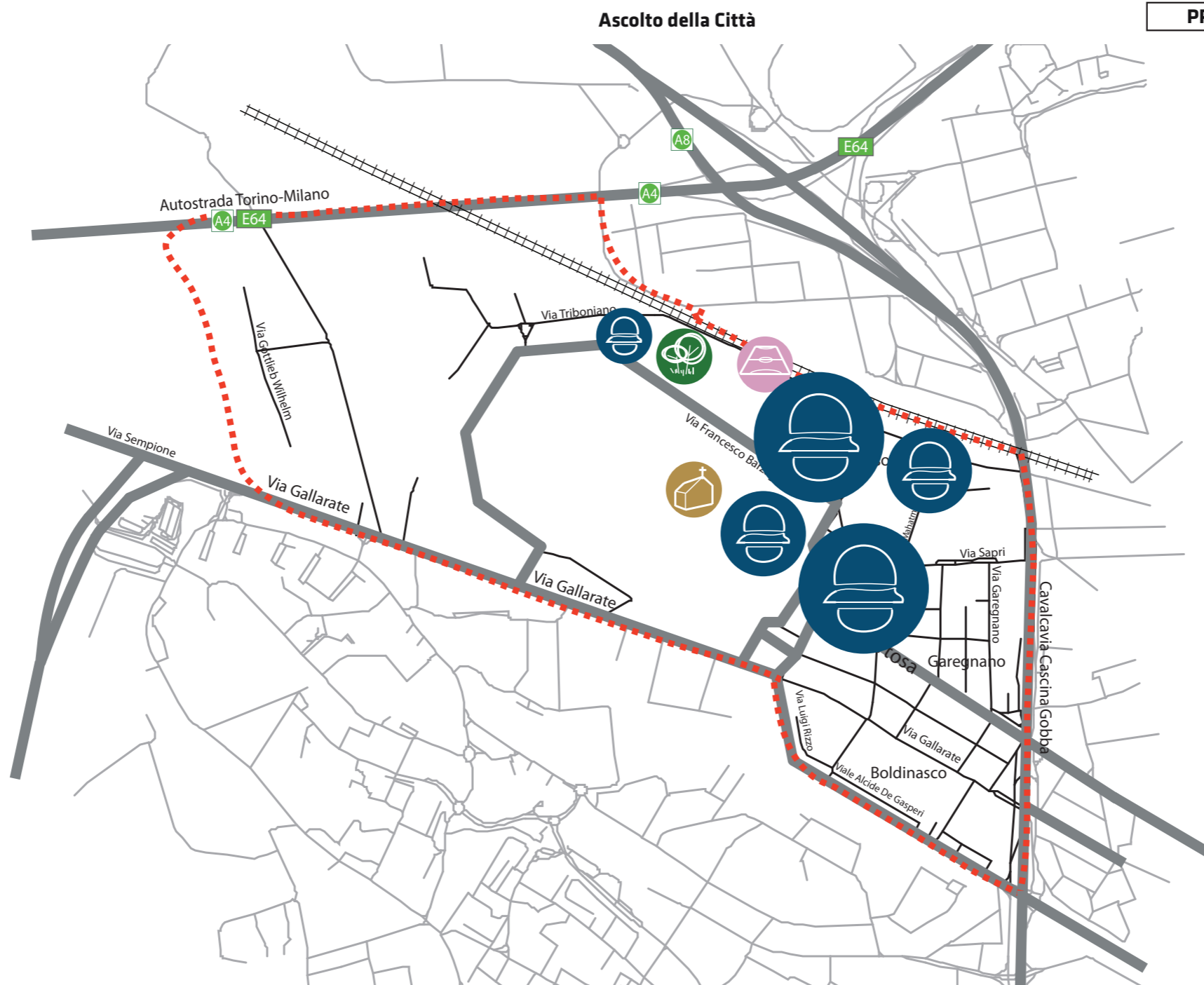
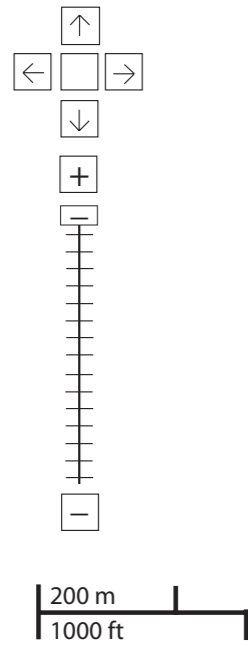


\*Servizi programmati dal Piano Triennale delle Opere Pubbliche (PTOOPP)

											
<b>TOT. (mq)</b>	0	28.502	689.749	19.948	41.987	15.807	14.203	6.259	14.791	18.177	126.840
di cui <b>SERVIZI INDISPENSABILI (mq)</b>	-	28.502	689.749	19.948	41.987	15.807	-	-	14.791	18.177	126.840
<i>Offerta complessiva servizi</i>											
	 Cu02b	 Is01f	 Sa03a	 Se03e	 Si07a	 Sp02c	 Am09c	 At01a	 Im01b	 It04a	 72.205 Ve01a
		 Is03a	 Sa10a	 Se03f	 Si07b	 Sp04a		 At02a	 Im02a (sotteraneo)	 It04c	 54.635 Ve01b
		 Is04a		 Se06e				 At02b	 Im02c	 It05a	
		 Is05a							 Im02e	 It05d	

**problemi**

- cultura
- università e ricerca
- istruzione
- salute
- servizi sociali
- giustizia, sicurezza e protezione civile
- sport
- verde
- edilizia residenziale sociale
- amministrativo
- attrezzature religiose
- infrastrutture per mobilità e trasporto pubblico
- commercio e attività produttive
- infrastrutture tecnologiche e per l'ambiente
- turismo



**PROBLEMI**      potenzialità

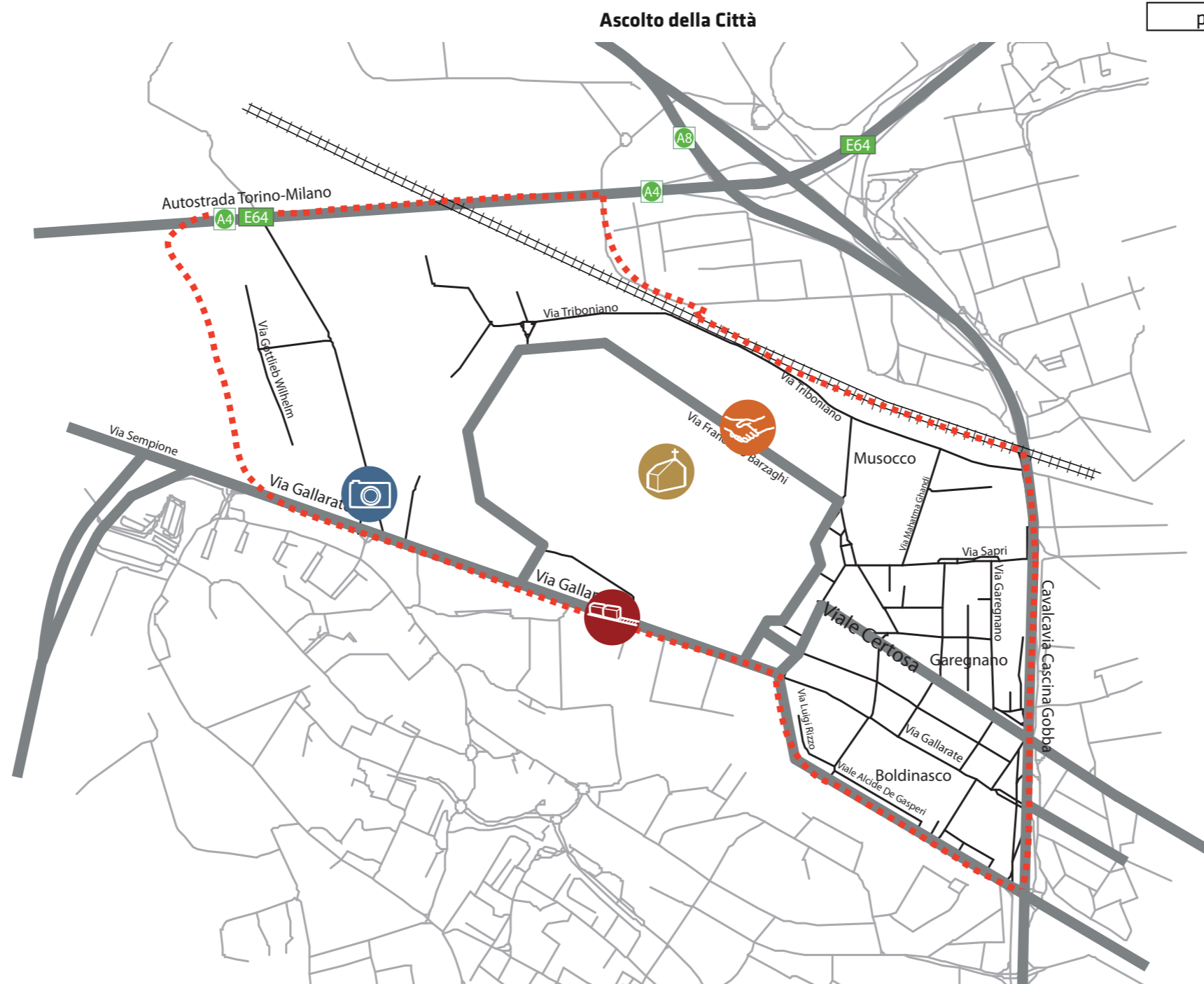
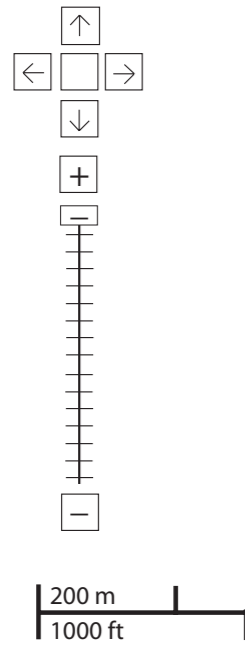
**zona 8**  
reclami relativi alla zona

- 6
- 5
- 3

Considerazioni derivanti dall'analisi dei media (carta stampata e web) e dagli incontri pubblici nel periodo che va da giugno 2007 a giugno 2008.

**potenzialità**

- cultura
- università e ricerca
- istruzione
- salute
- servizi sociali
- giustizia, sicurezza e protezione civile
- sport
- verde
- edilizia residenziale sociale
- amministrativo
- attrezzature religiose
- infrastrutture per mobilità e trasporto pubblico
- commercio e attività produttive
- infrastrutture tecnologiche e per l'ambiente
- turismo

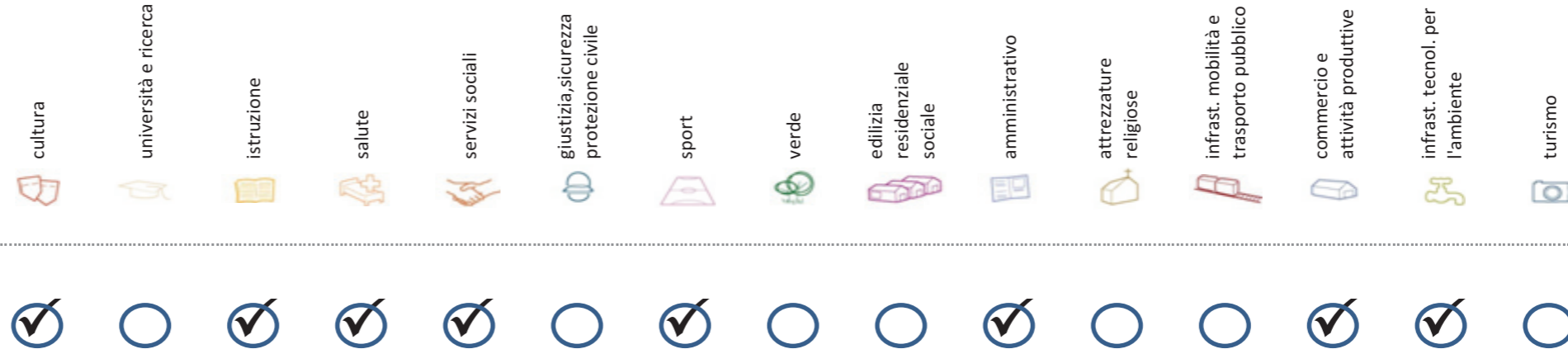


problemi **POTENZIALITA'**

Considerazioni derivanti dall'analisi dei media (carta stampata e web) e dagli incontri pubblici nel periodo che va da giugno 2007 a giugno 2008.



## Soddisfazione del bisogno di servizi



Servizi di natura territoriale per cui è possibile misurare il livello di soddisfazione del bisogno in rapporto ai bacini di utenza potenziale

Esprime la quota di popolazione residente nel NIL che, essendo potenzialmente target del servizio, **rischia di non essere servita sulla base dell'offerta presente.**

Ha la funzione di ponderare il bisogno potenzialmente insoddisfatto rilevato "entro il NIL" **rispetto al complessivo bisogno del servizio espresso a livello cittadino.**

Indice sintetico che quantifica il **livello di criticità potenziale del NIL** per il servizio sulla base delle due precedenti misure. La scala va da **0 (bisogno soddisfatto)** a **5 (segnale d'attenzione)**.

Per la metodologia completa si veda il documento **"Il Piano dei Servizi del Comune di Milano – Metodologia e analisi del bisogno di servizi"**

Categoria	Tipologia di servizio	% di bisogno non soddisfatto entro il NIL	% di bisogno non soddisfatto del NIL rispetto al bisogno cittadino	Livello di criticità da 0 a 5
Cultura	Biblioteche di quartiere	97,2%	3,0%	4
	Nidi d'infanzia	33,0%	2,1%	5
Istruzione	Scuole per l'infanzia	84,7%	2,0%	5
	Scuole primarie	76,0%	5,8%	5
	Scuole sec. di I grado	68,7%	4,6%	4
	Consultori pediatrici	100,0%	2,2%	4
Salute	Strutture ambulatoriali	100,0%	3,7%	4
	Farmacie	73,0%	20,2%	5
	Medici di med. generale	16,3%	3,7%	1
	Pediatrati di libera scelta	100,0%	3,2%	5
Commercio e att. produttive	Mercati rionali coperti	45,5%	0,7%	1

Categoria	Tipologia di servizio	% di bisogno non soddisfatto entro il NIL	% di bisogno non soddisfatto del NIL rispetto al bisogno cittadino	Livello di criticità da 0 a 5
Servizi sociali	CAM	100,0%	2,5%	3
	CAG	100,0%	2,5%	3
	CSRCA	82,5%	1,2%	1
Sport	Centri sportivi Calcio	89,5%	1,9%	3
	Centri sportivi	89,5%	2,8%	3
	Palestre	99,2%	2,1%	2
	Piscine coperte	34,4%	3,1%	1
Amministrativo	Strut. sport. oratoriali	54,2%	4,1%	2
	Sedi di Milano semplice	100,0%	1,0%	2
	Uffici postali	99,0%	3,3%	4
Infrast. tecnol. per l'ambiente	Riciclerie	0,0%	0,0%	0

## indicatori territoriali

### Analisi delle superfici

**Superficie Totale**  
(estensione areale totale, al lordo delle strade)  
303,02 ha

**Aree in trasformazione da PGT**  
% / ha

**Superficie coperta / ha**  
10,51% / 31,9 ha

**Superficie coperta ERP/ ha**  
% / ha

**Aree a verde / ha**  
% / ha

### Analisi mobilità

**Mezzi pubblici**  
Numero fermate metro (FNM,  
Passante)  
0  
Numero fermate mezzi di superficie  
47 pari a 0,16 unità/ha

**Mobilità Ambiente**  
Piste ciclabili  
m/ab  
Superficie sosta veicoli

### Analisi esercizi di vicinato

**Numero di esercizi di vicinato**  
105 pari a 0,35 unità/ha

**Numero di esercizi commerciali media  
struttura di vendita**  
8 pari a 0,03 unità/ha

**Numero di esercizi commerciali grande  
struttura di vendita**  
0 unità

**Numero di pubblici esercizi**  
43 pari a 0,14 unità/ha

**Superficie di vendita di esercizi  
di vicinato per unità di superficie  
territoriale**  
24 mq/ha pari a 1,49 mq/ab

**Superficie di vendita per esercizi  
di media distribuzione per unità di  
superficie**  
17 mq/ha pari a 1,06 mq/ab

**Numero imprese (2007)**  
61 unità

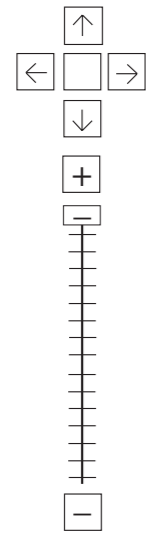
### Caratteristiche NIL

**Presenza servizi sovra  
NIL**  
-

**Presenza barriere fisiche  
(che rendono chiuso il NIL)**  
-

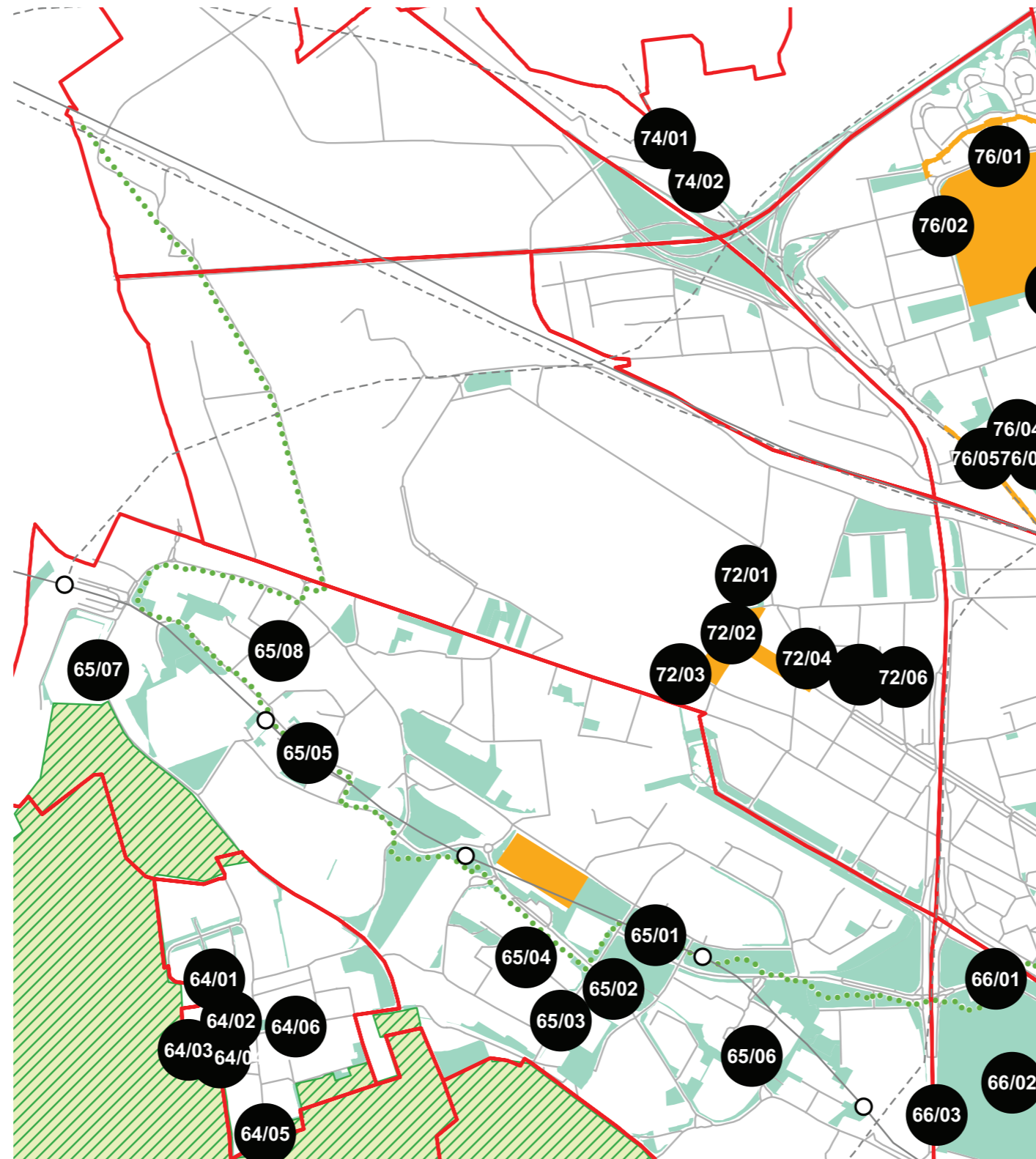


## progettazione locale



200 m  
1000 ft

- Legenda**
- Rete stradale
  - Perimetri NIL
  - ... Raggi verdi
  - Verde esistente
  - Verde programmato
  - Parchi regionali
  - Aree pedonali
  - Piani di cintura urbana
  - Ambiti di trasformazione
  - Centralità locali
  - Rete trasporto pubblico esistente
  - Rete trasporto pubblico programmato
  - Fermate MM esistenti
  - Fermate MM programmate



Riqualificazione delle aree antistanti l'ingresso del Cimitero Maggiore. Riqualificazione del tessuto storico del Musocco con particolare attenzione agli spazi pedonali e alle aree a verde, in particolare di fronte alla Certosa di Garegnano.

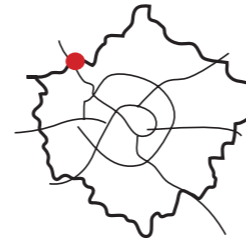
Il NIL è parte di un Ambito di Rinnovamento Urbano. E' da prevedere una riqualificazione generale dell'assetto infrastrutturale esistente.

### Interventi specifici

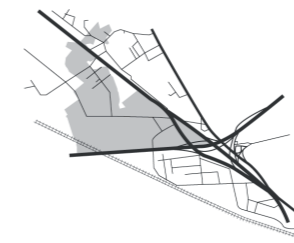
- 72/01 Via Landolfo Il da Carcano  
Riqualificare e ampliare le superfici pedonali con aree di sosta e superfici verdi
- 72/02 Piazzale Cimitero Maggiore  
Riqualificare e ampliare le superfici pedonali con aree di sosta e superfici verdi
- 72/03 Via Calandra  
Riqualificare e ampliare le superfici pedonali con aree di sosta e superfici verdi
- 72/04 Via Punta Licosa  
Riqualificare e ampliare le superfici pedonali per incentivare il commercio al dettaglio
- 72/05 Via Pareto  
Riqualificare e ampliare le superfici pedonali per incentivare il commercio al dettaglio
- 72/06 Via Garegnano  
Riqualificare e ampliare le superfici pedonali con aree di sosta e superfici verdi



## analisi



localizzazione NIL



mappa del NIL

**Residenti:** 716  
*Variazione prevista al 2034:* -

**Densità abitativa (ab/km2):** 414  
*Densità prevista al 2034:* -

### Struttura per età

**Bambini (0-5):** 2 (0,3%)  
*Variazione prevista al 2034:* -

**Minorenni (0-17):** 14 (2%)  
*Variazione prevista al 2034:* -

**Giovani (18 - 34):** 174 (24,3%)  
*Variazione prevista al 2034:* -

**Anziani (65+):** 32 (4,5%)  
*Variazione prevista al 2034:* -

**"Grandi" anziani (85+):** 0 (0%)  
*Variazione prevista al 2034:* -

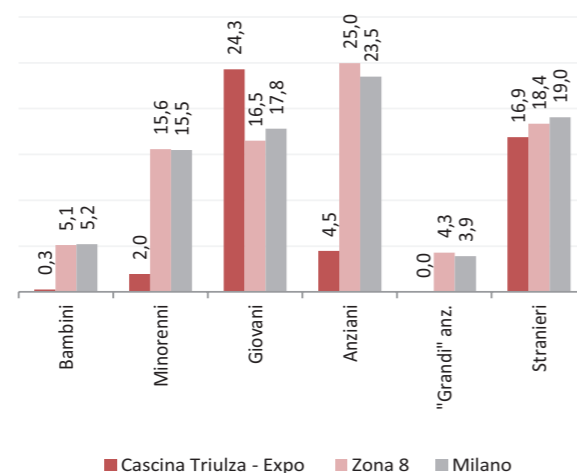
### Popolazione straniera

**Totale stranieri:** 121 (16,9%)

**Minorenni tra gli stranieri:** 0 (0%)

**Cittadinanze prevalenti (% su totale stranieri)**

1° Marocco	24 (19,8%)
2° Romania	23 (19%)
3° Albania	17 (14%)



### Dotazione di servizi

**Dotazione servizi:** mq  
*Per abitante:* mq/ab

**Dotazione minima:** mq  
*Per abitante:* mq/ab

**Dotazione min. Milano:** mq  
*Per abitante:* mq/ab

### Destinazione d'uso degli edifici

**Residenziale:** 0,0%  
*A Milano:* 60,2%

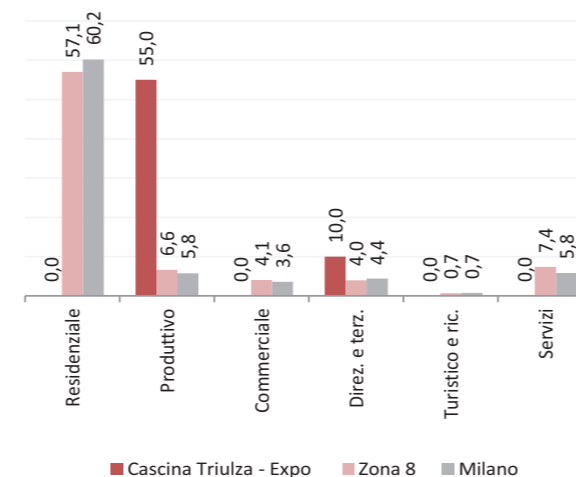
**Produttivo:** 55,0%  
*A Milano:* 5,8%

**Commerciale:** 0,0%  
*A Milano:* 3,6%

**Direzionale e terziario:** 10,0%  
*A Milano:* 4,4%

**Turistico e ricettivo:** 0,0%  
*A Milano:* 0,7%

**Servizi:** 0,0%  
*A Milano:* 5,8%



### Potenzialità

Area expo.

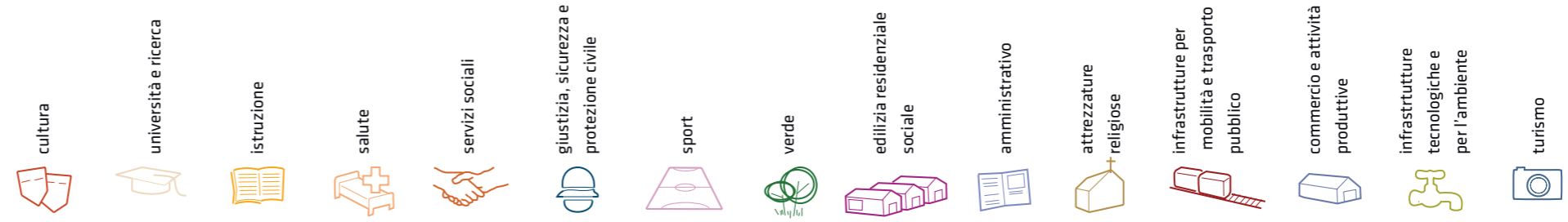
### Problemi

Rumorosità dei cantieri.

Considerazioni derivanti dall'analisi dei media (carta stampata e web) e dagli incontri pubblici nel periodo che va da giugno 2007 a giugno 2008.

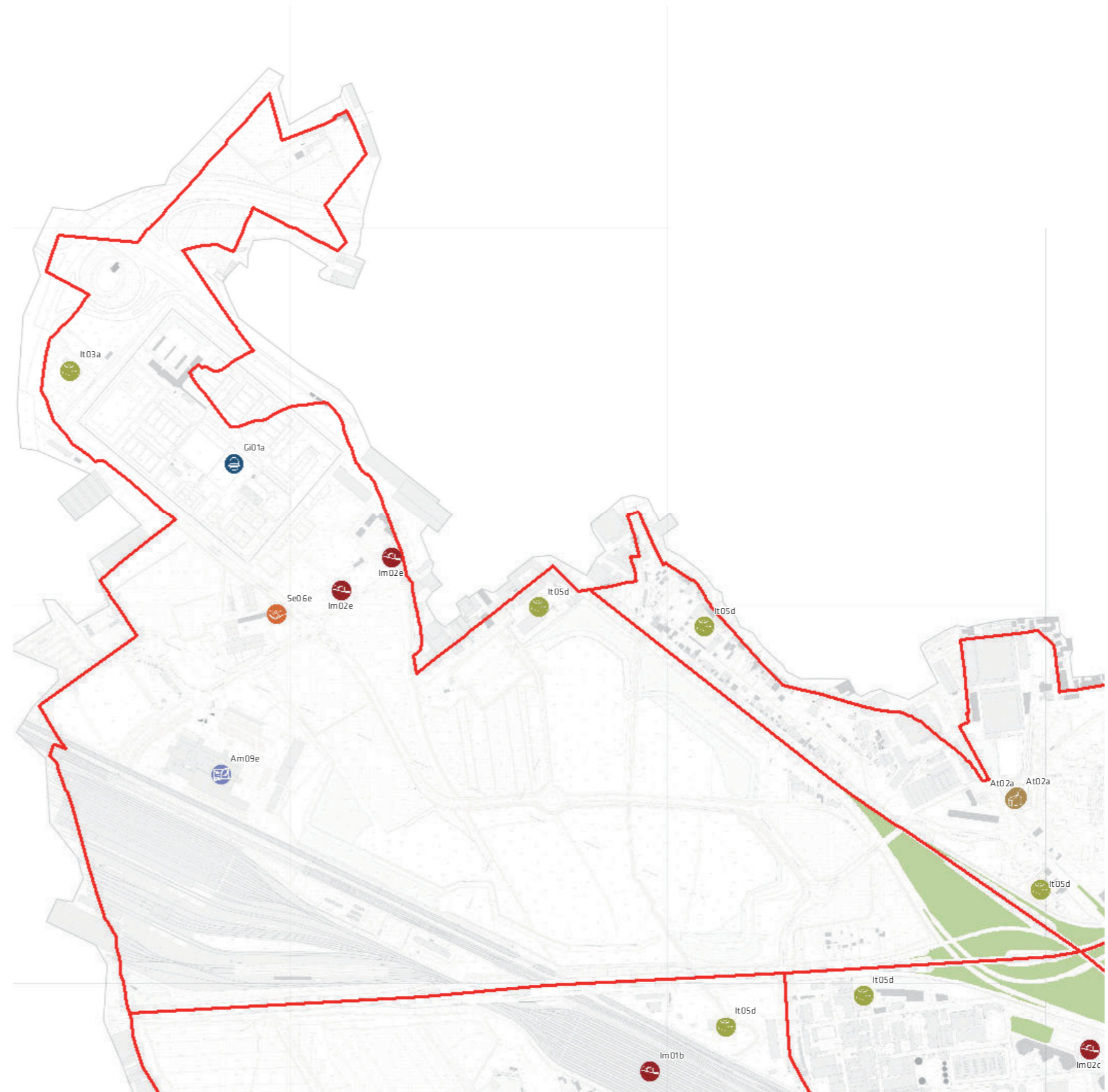
I dati sulla condizione demografica sono di fonte anagrafica (31/12/2015), i dati relativi agli edifici sono di fonte censuaria (2011 - versione provvisoria - i dati definitivi sono in corso di elaborazione)

# servizi esistenti e programmati\*



## Mappatura

- Am01a Borsa
- Am02a Centro cucina e mensa
- Am02b Consigli di Zona
- Am02c Magazzini e depositi
- Am02d Sedi istituzionali comunali
- Am02e Uffici comunali
- Am03a Consolato
- Am05a Poste - Agenzie di base e uffici succursali
- Am06a Sedi istituzionali provinciali
- Am06b Uffici provinciali
- Am07a Sedi istituzionali regionali
- Am07b Uffici regionali
- Am08a Prefettura
- Am08b Uffici, provveditorati e agenzie statali
- Am09a Acqua potabile uffici
- Am09b Edilizia residenziale uffici
- Am09c Energia elettrica uffici
- Am09d Gas metano uffici
- Am09e Poste e telecomunicazioni uffici
- Am09f Previdenza e assistenza uffici
- Am09g Trasporti e mobilità uffici
- At01a Istituti, opere e fondazioni religiose
- At02a Chiese e santuari cattolici
- At02b Luoghi per il culto e centri di confessioni religiose
- At02c Oratori e opere parrocchiali
- At03a Uffici ecclesiastici
- Co02a Mercati rionali
- Co03b Mercato floricolo
- Co03c Mercato ittico
- Co03d Mercato ortofrutticolo
- Cu01a Associazioni culturali
- Cu02a Centri sociali e ricreativi
- Cu02b Sedi di associazioni socio-culturali e di categoria
- Cu03a Archivi
- Cu03b Biblioteche Centrali
- Cu03c Biblioteche di quartiere
- Cu03d Specialistiche e di conservazione
- Cu03e Centri di documentazione e altre biblioteche
- Cu04a Centri congressi e sale conferenze
- Cu06b Istituti Culturali e monumenti
- Cu06d Musei
- Cu06e Sedi espositive
- Cu07b Scuola di cinema
- Cu07c Scuola di danza
- Cu07d Scuola di musica
- Cu07e Scuola di teatro
- Cu08a Auditorium
- Cu08b Polifunzionale
- Cu08c Teatro
- Ed02b Residenza in locazione a canone convenzionato
- Ed02d Residenza pubblica
- Ed02e Residenza per studenti
- Gi01a Istituti penali
- Gi01b Istituti penali minorili
- Gi02a Tribunali
- Gi02c Uffici giudiziari
- Im01a Aeroporti
- Im01b Scali e depositi ferroviari
- Im01c Stazioni ferroviarie
- Im01d Stazioni MM
- Im02a Parcheggi pertinenziali
- Im02c Parcheggi pubblici esterni alla carreggiata
- Im02d Parcheggi pubblici d'interscambio
- Im02e Parcheggi pubblici per i grandi servizi pubblici
- It01a Depositi autobus, tram e metropolitana
- It01b Depositi e autorimesse (Gestione rifiuti)
- It02a Impianti e sezioni distaccate acqua potabile
- It03a Cabine e impianti gas metano
- It03b Cogeneratori gas metano
- It04a Cabine elettriche
- It04c Stazioni e sottostazioni elettriche
- It04d Unità e poli operativi distribuzione energia elettrica
- It05a Impianti di raccolta rifiuti
- It05c Smaltimento rifiuti
- It05d Impianti smaltimento e recupero rifiuti
- It06a Depuratori
- It06b Sgrigliatori
- Is01a Centro giochi
- Is01b Centro prima infanzia
- Is01c Micronido
- Is01d Nidi d'infanzia
- Is01g Nido aziendale
- Is01h Nido famiglia
- Is02a Scuole di formazione professionale
- Is03a Scuole per l'infanzia
- Is03b Scuole per l'infanzia speciali
- Is03c Scuole per l'infanzia straniere
- Is04a Scuole primarie
- Is04b Scuole primarie speciali
- Is04c Scuole primarie straniere
- Is05a Scuole secondarie inferiori
- Is05b Scuole secondarie inferiori speciali
- Is05c Scuole secondarie inferiori straniere
- Is06a Conservatorio
- Is06b Istituto d'Arte
- Is06c Istituto istruzione superiore
- Is06d Istituto magistrale
- Is06e Istituto professionale
- Is06f Istituto tecnico
- Is06g Liceo
- Is06h Perito
- Is07a Centri di Formazione
- Is07c Enti accreditati di formazione professionale
- Is07d Fondazione Scuole Civiche
- Is08a Tempo per le famiglie
- Sa01a Canile
- Sa02a Centri di psicologia del bambino
- Sa02c Centri ASL
- Sa02d Ufficio Relazione con il Pubblico e Direzioni ASL
- Sa02e Unità tutela dei minori
- Sa03a Cimiteri
- Sa04a Pronto soccorso e pronto intervento
- Sa05a Servizi di medicina di laboratorio
- Sa06a Struttura ospedaliera
- Sa07a Consultori Pediatrici
- Sa07b Strutture ambulatoriali
- Sa08a Strutture di ricovero e cura
- Sa09a Strutture psichiatriche
- Sa10a Farmacie
- Sa10b Medici di Medicina Generale
- Sa10c Pediatri libera scelta
- Sa10d Veterinari
- Se02a Centri aggregativi multifunzionali
- Se02b Centri aggregazione giovanili
- Se02c Centri socio ricreativi culturali per anziani
- Se03b Servizi Comunali di accesso per adulti
- Se03c Servizi Comunali specialistici per adulti
- Se03d Servizi di Assistenza Domiciliare per adulti
- Se03e Servizi Residenziali per adulti
- Se03f Servizi Territoriali per adulti
- Se04b Servizi Comunali di accesso per anziani
- Se04c Servizi Comunali specialistici per anziani
- Se04d Servizi di Assistenza Domiciliare per anziani
- Se04e Servizi Residenziali per anziani
- Se04f Servizi Territoriali per anziani
- Se05a Servizi Comunali di accesso per disabili
- Se05b Servizi Comunali specialistici per disabili
- Se05c Servizi di Assistenza Domiciliare per disabili
- Se05d Servizi Residenziali per disabili
- Se05e Servizi Territoriali per disabili
- Se06b Servizi Comunali di accesso per minori
- Se06c Servizi Comunali specialistici per minori
- Se06d Servizi di Assistenza Domiciliare per minori
- Se06e Servizi Residenziali per minori
- Se06f Servizi Territoriali per minori
- Si01a Carabinieri - Caserme e stazioni
- Si01b Carabinieri - Centro detentivo per la permanenza temporanea e assis
- Si01c Carabinieri - Comandi e uffici
- Si02a Forze Armate - Caserme e impianti
- Si02b Forze Armate - Comandi
- Si02c Forze Armate - Scuola militare
- Si03a Guardia di Finanza - Comandi interregionali e regionali
- Si03b Guardia di Finanza - Gruppi e Compagnie
- Si03c Guardia di Finanza - Nuclei regionali e provinciali polizia tributaria
- Si03d Guardia di Finanza - Nuclei speciali
- Si04a Polizia di Stato - Caserme e commissariati
- Si04b Polizia di Stato - Comandi e Posti di P.S.
- Si04c Polizia di Stato - Scuola P.S.
- Si04d Polizia Ferroviaria
- Si04e Polizia frontiera
- Si04f Polizia stradale
- Si04g Questura
- Si05a Polizia Locale - Autoparco e depositi giudiziari
- Si05b Polizia Locale - Comandi e presidi
- Si05c Polizia Locale - Nuclei
- Si05d Polizia Locale - Scuola polizia municipale
- Si05e Polizia Locale - Sezioni
- Si07a Protezione Civile - Aree di esercitazione
- Si07b Protezione Civile - Sedi
- Si08a Vigili del Fuoco - Caserma e uffici
- Sp01a Centri polivalenti
- Sp02b Centri balneari
- Sp02c Centri sportivi
- Sp02e Piscine
- Sp03a Grande impianto
- Sp03c Stadio pubblico o regolato da atto d'asservimento
- Sp04a Strutture sportive oratoriali
- Tu01a Campeggi
- Tu01b Ostelli
- Tu02a Fiera e spazi espositivi
- Un01a Centri ricerca/laboratori di ricerca
- Un02a Accademie e Istituti superiori di studi
- Un02b Incubatori d'impresa
- Un02c Sedi e poli universitari
- Un02d Servizi per studenti
- Ve01a Giardino di quartiere
- Ve01b Giardino pubblico
- Ve01c Parco estensivo
- Ve01d Parco storico
- Ve01e Parco urbano



200 m  
1000 ft

\*Servizi programmati dal Piano Triennale delle Opere Pubbliche (PTOOPP)



<b>TOT. (mq)</b>	204.861	64.322	10.681	28.102	37.217
di cui <b>SERVIZI INDISPENSABILI (mq)</b>	204.861	-	10.681	14.236	37.217
<i>Offerta complessiva servizi</i>					



Gf01a



Am09e



Im02e



It03a



It05d

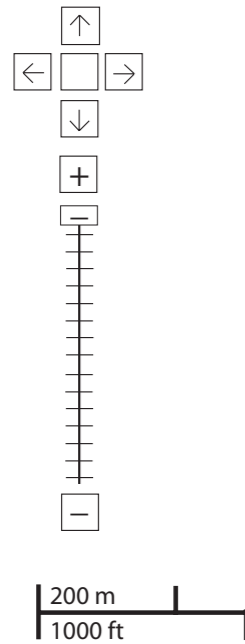


37.217  
Ved1e



problemi

- cultura
- università e ricerca
- istruzione
- salute
- servizi sociali
- giustizia, sicurezza e protezione civile
- sport
- verde
- edilizia residenziale sociale
- amministrativo
- attrezzature religiose
- infrastrutture per mobilità e trasporto pubblico
- commercio e attività produttive
- infrastrutture tecnologiche e per l'ambiente
- turismo



Ascolto della Città

PROBLEMI	potenzialità
----------	--------------


















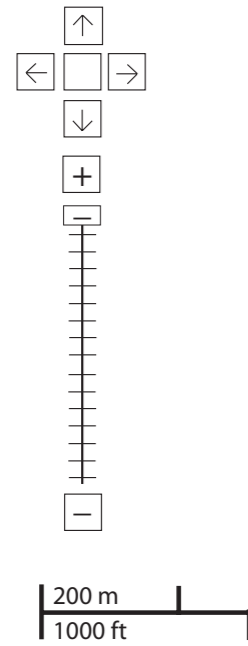
**zona 8**  
reclami relativi alla zona

- 6
- 5
- 3

Considerazioni derivanti dall'analisi dei media (carta stampata e web) e dagli incontri pubblici nel periodo che va da giugno 2007 a giugno 2008.

potenzialità

- cultura  

- università e ricerca  

- istruzione  

- salute  

- servizi sociali  

- giustizia, sicurezza e protezione civile  

- sport  

- verde  

- edilizia residenziale sociale  

- amministrativo  

- attrezzature religiose  

- infrastrutture per mobilità e trasporto pubblico  

- commercio e attività produttive  

- infrastrutture tecnologiche e per l'ambiente  

- turismo  




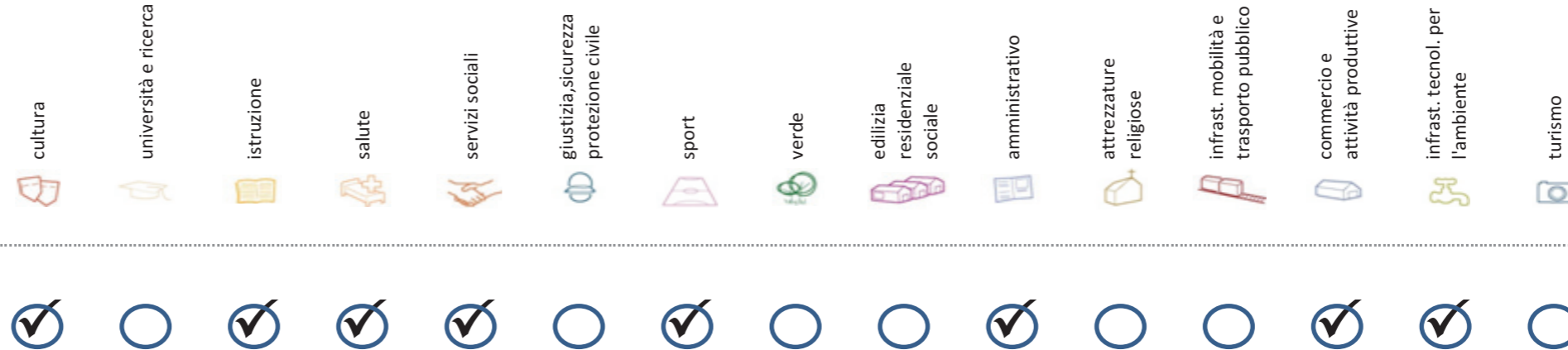
Ascolto della Città

problemi POTENZIALITA'



Considerazioni derivanti dall'analisi dei media (carta stampata e web) e dagli incontri pubblici nel periodo che va da giugno 2007 a giugno 2008.

## Soddisfazione del bisogno di servizi



Servizi di natura territoriale per cui è possibile misurare il livello di soddisfazione del bisogno in rapporto ai bacini di utenza potenziale

Esprime la quota di popolazione residente nel NIL che, essendo potenzialmente target del servizio, **rischia di non essere servita sulla base dell'offerta presente.**

Ha la funzione di ponderare il bisogno potenzialmente insoddisfatto rilevato "entro il NIL" **rispetto al complessivo bisogno del servizio espresso a livello cittadino.**

Indice sintetico che quantifica il **livello di criticità potenziale del NIL** per il servizio sulla base delle due precedenti misure. La scala va da **0 (bisogno soddisfatto)** a **5 (segnale d'attenzione)**.

Per la metodologia completa si veda il documento **"Il Piano dei Servizi del Comune di Milano – Metodologia e analisi del bisogno di servizi"**

Categoria	Tipologia di servizio	% di bisogno non soddisfatto entro il NIL	% di bisogno non soddisfatto del NIL rispetto al bisogno cittadino	Livello di criticità da 0 a 5
Cultura	Biblioteche di quartiere	100,0%	0,1%	1
	Nidi d'infanzia	31,3%	0,0%	1
Istruzione	Scuole per l'infanzia	100,0%	0,0%	1
	Scuole primarie	100,0%	0,1%	1
	Scuole sec. di I grado	93,8%	0,1%	1
	Consultori pediatrici	100,0%	0,0%	1
Salute	Strutture ambulatoriali	96,7%	0,1%	1
	Farmacie	100,0%	0,6%	1
	Medici di med. generale	0,0%	0,0%	0
Commercio e att. produttive	Pediatrati di libera scelta	100,0%	0,0%	1
	Mercati rionali coperti	100,0%	0,0%	1

Categoria	Tipologia di servizio	% di bisogno non soddisfatto entro il NIL	% di bisogno non soddisfatto del NIL rispetto al bisogno cittadino	Livello di criticità da 0 a 5
Servizi sociali	CAM	100,0%	0,1%	1
	CAG	100,0%	0,1%	1
Sport	CSRCA	100,0%	0,0%	1
	Centri sportivi Calcio	100,0%	0,0%	1
	Centri sportivi	100,0%	0,1%	1
	Palestre	100,0%	0,0%	1
Infrast. tecnol. per l'ambiente	Piscine coperte	96,7%	0,2%	1
	Strut. sport. oratoriali	100,0%	0,2%	1
	Sedi di Milano semplice	100,0%	0,0%	1
Amministrativo	Uffici postali	100,0%	0,1%	1
	Riciclerie	90,2%	0,1%	1

## indicatori territoriali

### Analisi delle superfici

Superficie Totale  
(estensione areale totale, al lordo delle strade)  
172,9 ha

Aree in trasformazione da PGT  
-

Superficie coperta / ha  
6,1 % / 10,5 ha

Superficie coperta ERP/ ha  
-

Aree a verde / ha  
-

### Analisi mobilità

Mezzi pubblici  
Numero fermate metro (FNM,  
Passante)  
0  
Numero fermate mezzi di superficie  
1 pari a 0,01 unità/ha

Mobilità Ambiente  
Piste ciclabili  
-  
Superficie sosta veicoli  
-

### Analisi esercizi di vicinato

Numero di esercizi di vicinato  
0,0 unità

Numero di esercizi commerciali media  
struttura di vendita  
0,0 unità

Numero di esercizi commerciali grande  
struttura di vendita  
0,0 unità

Numero di pubblici esercizi  
2 pari a 0,01 unità/ha

Superficie di vendita di esercizi  
di vicinato per unità di superficie  
territoriale  
0,0 mq/ha pari a 0,0 mq/ab

Superficie di vendita per esercizi  
di media distribuzione per unità di  
superficie  
0,0 mq/ha pari a 0,0 mq/ab

Numero imprese (2007)  
1 unità

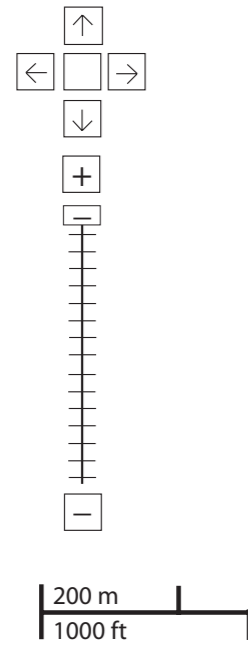
### Caratteristiche NIL

Presenza servizi sovra  
NIL  
-

Presenza barriere fisiche  
(che rendono chiuso il NIL)  
-



## progettazione locale



Verifica della realizzazione di spazi collettivi e luoghi di centralità locale all'interno delle aree di trasformazione.

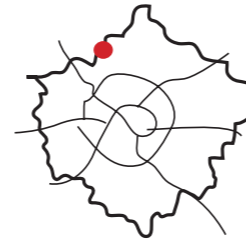
Il NIL è parte di un Ambito di Rinnovamento Urbano. E' da prevedere una riqualificazione generale dell'assetto infrastrutturale esistente.

### Interventi specifici

- Legenda**
- Rete stradale
  - Perimetri NIL
  - Raggi verdi
  - Verde esistente
  - ▨ Verde programmato
  - Parchi regionali
  - ▨ Aree pedonali
  - ▨ Piani di cintura urbana
  - Ambiti di trasformazione
  - Centralità locali
  - Rete trasporto pubblico esistente
  - - - Rete trasporto pubblico programmato
  - Fermate MM esistenti
  - Fermate MM programmate



## analisi



localizzazione NIL



mappa del NIL

**Residenti:** **253**  
*Variazione prevista al 2034:* -

**Densità abitativa (ab/km2):** **357**  
*Densità prevista al 2034:* -

### Struttura per età

**Bambini (0-5):** **11 (4,3%)**  
*Variazione prevista al 2034:* -

**Minorenni (0-17):** **34 (13,4%)**  
*Variazione prevista al 2034:* -

**Giovani (18 - 34):** **53 (20,9%)**  
*Variazione prevista al 2034:* -

**Anziani (65+):** **56 (22,1%)**  
*Variazione prevista al 2034:* -

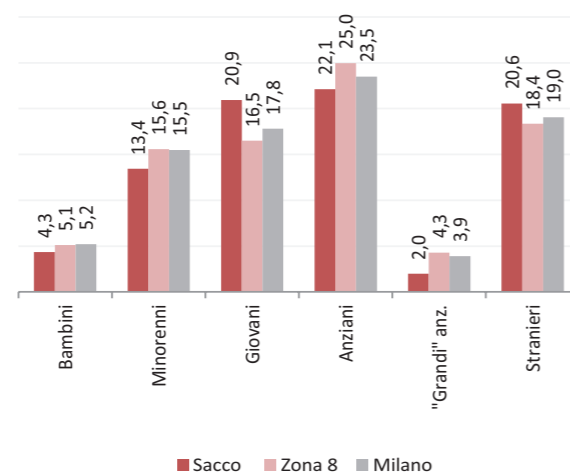
**"Grandi" anziani (85+):** **5 (2%)**  
*Variazione prevista al 2034:* -

### Popolazione straniera

**Totale stranieri:** **52 (20,6%)**

**Minorenni tra gli stranieri:** **10 (19,2%)**

**Cittadinanze prevalenti (% su totale stranieri)**  
1° Cinese, Repubblica Popolare (55,8%)  
2° Filippine 5 (9,6%)  
3° Bolivia 3 (5,8%)



### Dotazione di servizi

**Dotazione servizi:** **mq**  
*Per abitante:* mq/ab

**Dotazione minima:** **mq**  
*Per abitante:* mq/ab

**Dotazione min. Milano:** **mq**  
*Per abitante:* mq/ab

### Destinazione d'uso degli edifici

**Residenziale:** **11,1%**  
*A Milano:* 60,2%

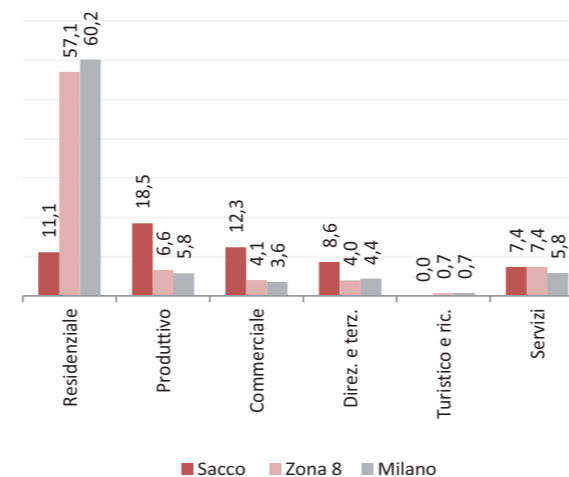
**Produttivo:** **18,5%**  
*A Milano:* 5,8%

**Commerciale:** **12,3%**  
*A Milano:* 3,6%

**Direzionale e terziario:** **8,6%**  
*A Milano:* 4,4%

**Turistico e ricettivo:** **0,0%**  
*A Milano:* 0,7%

**Servizi:** **7,4%**  
*A Milano:* 5,8%



### Potenzialità

Progetti previsti in ambito sanitario.

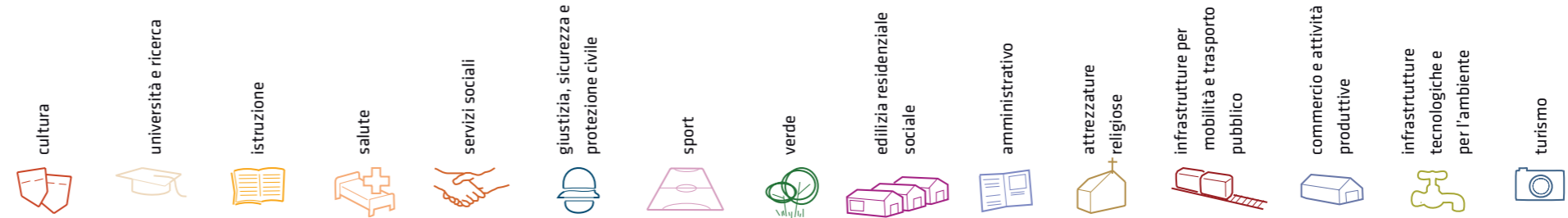
### Problemi

Problematiche riguardanti il tema sanitario e quello della sicurezza.

Considerazioni derivanti dall'analisi dei media (carta stampata e web) e dagli incontri pubblici nel periodo che va da giugno 2007 a giugno 2008.



# servizi esistenti e programmati\*



## Mappatura

- Am01a Borsari
- Am02a Centro cucina e mensa
- Am02b Consigli di Zona
- Am02c Magazzini e depositi
- Am02d Sedi istituzionali comunali
- Am02e Uffici comunali
- Am03a Consolato
- Am05a Poste - Agenzie di base e uffici succursali
- Am06a Sedi istituzionali provinciali
- Am06b Uffici provinciali
- Am07a Sedi istituzionali regionali
- Am07b Uffici regionali
- Am08a Prefettura
- Am08b Uffici, provveditorati e agenzie statali
- Am09a Acqua potabile uffici
- Am09b Edilizia residenziale uffici
- Am09c Energia elettrica uffici
- Am09d Gas metano uffici
- Am09e Poste e telecomunicazioni uffici
- Am09f Previdenza e assistenza uffici
- Am09g Trasporti e mobilità uffici
- At01a Istituti, opere e fondazioni religiose
- At02a Chiese e santuari cattolici
- At02b Luoghi per il culto e centri di confessioni religiose
- At02c Oratori e opere parrocchiali
- At03a Uffici ecclesiastici
- Co02a Mercati rionali
- Co03a Mercato floricolo
- Co03b Mercato ittico
- Co03c Mercato ortofrutticolo
- Cu01a Associazioni culturali
- Cu02a Centri sociali e ricreativi
- Cu02b Sedi di associazioni socio-culturali e di categoria
- Cu03a Archivi
- Cu03b Biblioteche Centrali
- Cu03c Biblioteche di quartiere
- Cu03d Specialistiche e di conservazione
- Cu03e Centri di documentazione e altre biblioteche
- Cu04a Centri congressi e sale conferenze
- Cu06b Istituti Culturali e monumenti
- Cu06d Musei
- Cu06e Sedi espositive
- Cu07a Scuola di cinema
- Cu07b Scuola di danza
- Cu07c Scuola di musica
- Cu07d Scuola di teatro
- Cu08a Auditorium
- Cu08b Polifunzionale
- Cu08c Teatro
- Ed02b Residenza in locazione a canone convenzionato
- Ed02d Residenza pubblica
- Ed02e Residenza per studenti
- Gi01a Istituti penali
- Gi01b Istituti penali minorili
- Gi02a Tribunale
- Gi02c Uffici giudiziari
- Im01a Aeroporti
- Im01b Scali e depositi ferroviari
- Im01c Stazioni ferroviarie
- Im01d Stazioni MM
- Im02a Parcheggi pertinenziali
- Im02c Parcheggi pubblici esterni alla carreggiata
- Im02d Parcheggi pubblici d'interscambio
- Im02e Parcheggi pubblici per i grandi servizi pubblici
- It01a Depositi autobus, tram e metropolitana
- It01b Depositi e autorimesse (Gestione rifiuti)
- It02a Impianti e sezioni distaccate acqua potabile
- It03a Cabine e impianti gas metano
- It03b Cogeneratori gas metano
- It04a Cabine elettriche
- It04c Stazioni e sottostazioni elettriche
- It04d Unità e poli operativi distribuzione energia elettrica
- It05a Impianti di raccolta rifiuti
- It05c Smaltimento rifiuti
- It05d Impianti smaltimento e recupero rifiuti
- It06a Depuratori
- It06b Sgrigliatori
- Is01a Centro giochi
- Is01b Centro prima infanzia
- Is01c Micronido
- Is01d Nidi d'infanzia
- Is01g Nido aziendale
- Is01h Nido famiglia
- Is02a Scuole di formazione professionale
- Is03a Scuole per l'infanzia
- Is03b Scuole per l'infanzia speciali
- Is03c Scuole per l'infanzia straniere
- Is04a Scuole primarie
- Is04b Scuole primarie speciali
- Is04c Scuole primarie straniere
- Is05a Scuole secondarie inferiori
- Is05b Scuole secondarie inferiori speciali
- Is05c Scuole secondarie inferiori straniere
- Is06a Conservatorio
- Is06b Istituto d'Arte
- Is06c Istituto istruzione superiore
- Is06d Istituto magistrale
- Is06e Istituto professionale
- Is06f Istituto tecnico
- Is06g Liceo
- Is06h Perito
- Is07a Centri di Formazione
- Is07c Enti accreditati di formazione professionale
- Is07d Fondazione Scuole Civiche
- Is08a Tempo per le famiglie
- Sa01a Canile
- Sa02a Centri di psicologia del bambino
- Sa02c Centri ASL
- Sa02d Ufficio Relazione con il Pubblico e Direzioni ASL
- Sa02e Unità tutela dei minori
- Sa03a Cimiteri
- Sa04a Pronto soccorso e pronto intervento
- Sa05a Servizi di medicina di laboratorio
- Sa06a Struttura ospedaliera
- Sa07a Consultori Pediatrici
- Sa07b Strutture ambulatoriali
- Sa08a Strutture di ricovero e cura
- Sa09a Strutture psichiatriche
- Sa10a Farmacie
- Sa10b Medici di Medicina Generale
- Sa10c Pediatri libera scelta
- Sa10d Veterinari
- Se02a Centri aggregativi multifunzionali
- Se02b Centri aggregazione giovanili
- Se02c Centri socio ricreativi culturali per anziani
- Se03b Servizi Comunali di accesso per adulti
- Se03c Servizi Comunali specialistici per adulti
- Se03d Servizi di Assistenza Domiciliare per adulti
- Se03e Servizi Residenziali per adulti
- Se03f Servizi Territoriali per adulti
- Se04b Servizi Comunali di accesso per anziani
- Se04c Servizi Comunali specialistici per anziani
- Se04d Servizi di Assistenza Domiciliare per anziani
- Se04e Servizi Residenziali per anziani
- Se04f Servizi Territoriali per anziani
- Se05a Servizi Comunali di accesso per disabili
- Se05b Servizi Comunali specialistici per disabili
- Se05c Servizi di Assistenza Domiciliare per disabili
- Se05d Servizi Residenziali per disabili
- Se05e Servizi Territoriali per disabili
- Se06b Servizi Comunali di accesso per minori
- Se06c Servizi Comunali specialistici per minori
- Se06d Servizi di Assistenza Domiciliare per minori
- Se06e Servizi Residenziali per minori
- Se06f Servizi Territoriali per minori
- Si01a Carabinieri - Caserme e stazioni
- Si01b Carabinieri - Centro detentivo per la permanenza temporanea e assis
- Si01c Carabinieri - Comandi e uffici
- Si02a Forze Armate - Caserme e impianti
- Si02b Forze Armate - Comandi
- Si02c Forze Armate - Scuola militare
- Si03a Guardia di Finanza - Comandi interregionali e regionali
- Si03b Guardia di Finanza - Gruppi e Compagnie
- Si03c Guardia di Finanza - Nuclei regionali e provinciali polizia tributaria
- Si03d Guardia di Finanza - Nuclei speciali
- Si04a Polizia di Stato - Caserme e commissariati
- Si04b Polizia di Stato - Comandi e Posti di P.S.
- Si04c Polizia di Stato - Scuola P.S.
- Si04d Polizia Ferroviaria
- Si04e Polizia frontiera
- Si04f Polizia stradale
- Si04g Questura
- Si05a Polizia Locale - Autoparco e depositi giudiziari
- Si05b Polizia Locale - Comandi e presidi
- Si05c Polizia Locale - Nuclei
- Si05d Polizia Locale - Scuola polizia municipale
- Si05e Polizia Locale - Sezioni
- Si07a Protezione Civile - Aree di esercitazione
- Si07b Protezione Civile - Sedi
- Si08a Vigili del Fuoco - Caserma e uffici
- Sp01a Centri polivalenti
- Sp02b Centri balneari
- Sp02c Centri sportivi
- Sp02e Piscine
- Sp03a Grande impianto
- Sp03c Stadio pubblico o regolato da atto d'asservimento
- Sp04a Strutture sportive oratoriali
- Tu01a Campeggi
- Tu01b Ostelli
- Tu02a Fiera e spazi espositivi
- Un01a Centri ricerca/laboratori di ricerca
- Un02a Accademie e Istituti superiori di studi
- Un02b Incubatori d'impresa
- Un02c Sedi e poli universitari
- Un02d Servizi per studenti
- Ve01a Giardino di quartiere
- Ve01b Giardino pubblico
- Ve01c Parco estensivo
- Ve01d Parco storico
- Ve01e Parco urbano



200 m  
1000 ft

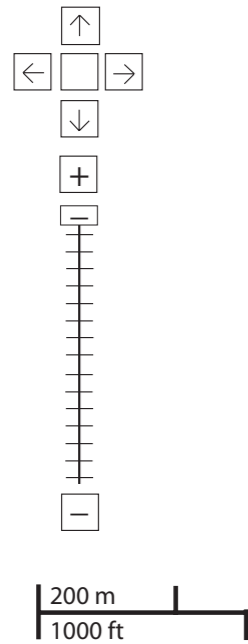
\*Servizi programmati dal Piano Triennale delle Opere Pubbliche (PTOOPP)



<b>TOT. (mq)</b>	0	0	251.679	2.441	8.536	15.456
di cui <b>SERVIZI INDISPENSABILI (mq)</b>	0	0	251.679	-	-	15.456
<b>Offerta complessiva servizi</b>						
	1 	1 	1 	2 	2 	10.698 
	Un02c	Is01g	Sa04a	At02a	It05d	Ve01a
			1 			4.758 
			Sa06a			Ve01e
			1 			
			Sa09a			

**problemi**

- cultura
- università e ricerca
- istruzione
- salute
- servizi sociali
- giustizia, sicurezza e protezione civile
- sport
- verde
- edilizia residenziale sociale
- amministrativo
- attrezzature religiose
- infrastrutture per mobilità e trasporto pubblico
- commercio e attività produttive
- infrastrutture tecnologiche e per l'ambiente
- turismo



**Ascolto della Città**

<b>PROBLEMI</b>	potenzialità
-----------------	--------------


















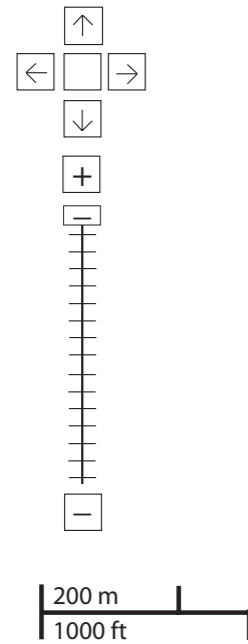
**zona 8**  
reclami relativi alla zona

- 6
- 5
- 3

Considerazioni derivanti dall'analisi dei media (carta stampata e web) e dagli incontri pubblici nel periodo che va da giugno 2007 a giugno 2008.

**potenzialità**

- cultura  

- università e ricerca  

- istruzione  

- salute  

- servizi sociali  

- giustizia, sicurezza e protezione civile  

- sport  

- verde  

- edilizia residenziale sociale  

- amministrativo  

- attrezzature religiose  

- infrastrutture per mobilità e trasporto pubblico  

- commercio e attività produttive  

- infrastrutture tecnologiche e per l'ambiente  

- turismo  




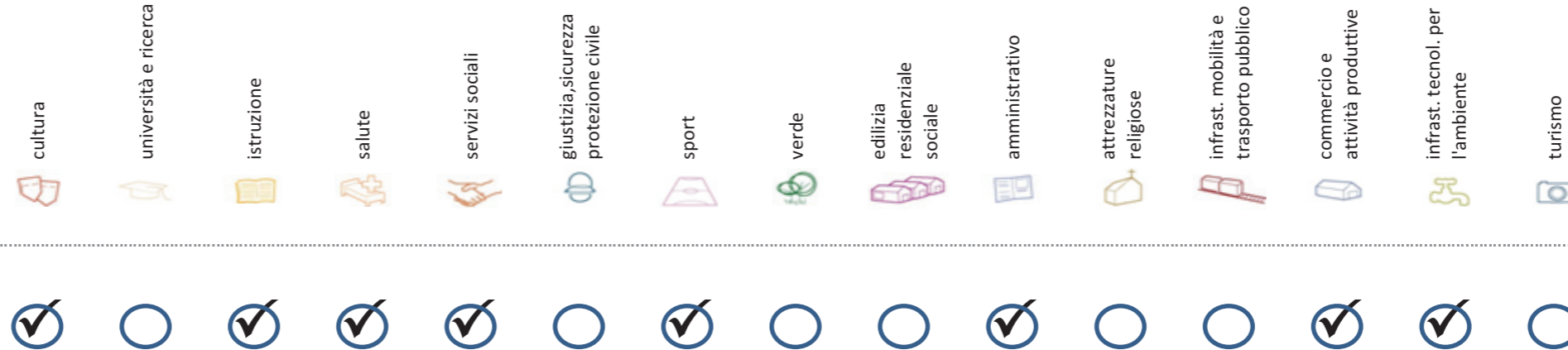
**Ascolto della Città**

- problemi
- POTENZIALITA'**



Considerazioni derivanti dall'analisi dei media (carta stampata e web) e dagli incontri pubblici nel periodo che va da giugno 2007 a giugno 2008.

## Soddisfazione del bisogno di servizi



Servizi di natura territoriale per cui è possibile misurare il livello di soddisfazione del bisogno in rapporto ai bacini di utenza potenziale

Esprime la quota di popolazione residente nel NIL che, essendo potenzialmente target del servizio, **rischia di non essere servita sulla base dell'offerta presente.**

Ha la funzione di ponderare il bisogno potenzialmente insoddisfatto rilevato "entro il NIL" **rispetto al complessivo bisogno del servizio espresso a livello cittadino.**

Indice sintetico che quantifica il **livello di criticità potenziale del NIL** per il servizio sulla base delle due precedenti misure. La scala va da **0 (bisogno soddisfatto)** a **5 (segnale d'attenzione)**.

Per la metodologia completa si veda il documento **"Il Piano dei Servizi del Comune di Milano – Metodologia e analisi del bisogno di servizi"**

Categoria	Tipologia di servizio	% di bisogno non soddisfatto entro il NIL	% di bisogno non soddisfatto del NIL rispetto al bisogno cittadino	Livello di criticità da 0 a 5
Cultura	Biblioteche di quartiere	0,0%	0,0%	0
	Nidi d'infanzia	28,8%	0,0%	1
Istruzione	Scuole per l'infanzia	100,0%	0,0%	1
	Scuole primarie	88,9%	0,1%	1
	Scuole sec. di I grado	83,3%	0,1%	1
	Consultori pediatrici	100,0%	0,0%	1
Salute	Strutture ambulatoriali	0,0%	0,0%	0
	Farmacie	100,0%	0,6%	1
	Medici di med. generale	0,0%	0,0%	0
	Pediatrati di libera scelta	100,0%	0,1%	1
Commercio e att. produttive	Mercati rionali coperti	100,0%	0,0%	1

Categoria	Tipologia di servizio	% di bisogno non soddisfatto entro il NIL	% di bisogno non soddisfatto del NIL rispetto al bisogno cittadino	Livello di criticità da 0 a 5
Servizi sociali	CAM	100,0%	0,1%	1
	CAG	100,0%	0,1%	1
	CSRCA	0,0%	0,0%	0
Sport	Centri sportivi Calcio	94,5%	0,0%	1
	Centri sportivi	94,5%	0,1%	1
	Palestre	100,0%	0,0%	1
	Piscine coperte	0,0%	0,0%	0
Amministrativo	Strut. sport. oratoriali	94,5%	0,2%	1
	Sedi di Milano semplice	100,0%	0,0%	1
Infrast. tecnol. per l'ambiente	Uffici postali	97,4%	0,1%	1
	Riciclerie	0,0%	0,0%	0

## indicatori territoriali

### Analisi delle superfici

**Superficie Totale**  
(estensione areale totale, al lordo delle strade)  
70,85 ha

**Aree in trasformazione da PGT**  
% / ha

**Superficie coperta / ha**  
13,93% / 9,9 ha

**Superficie coperta ERP/ ha**  
% / ha

**Aree a verde / ha**  
% / ha

### Analisi mobilità

**Mezzi pubblici**  
Numero fermate metro (FNM, Passante)  
0  
Numero fermate mezzi di superficie  
4 pari a 0,06 unità/ha

**Mobilità Ambiente**  
Piste ciclabili  
m/ab  
Superficie sosta veicoli

### Analisi esercizi di vicinato

**Numero di esercizi di vicinato**  
7 pari a 0,10 unità/ha

**Numero di esercizi commerciali media struttura di vendita**  
1 pari a 0,01 unità/ha

**Numero di esercizi commerciali grande struttura di vendita**  
0 unità

**Numero di pubblici esercizi**  
5 pari a 0,07 unità/ha

**Superficie di vendita di esercizi di vicinato per unità di superficie territoriale**  
8 mq/ha pari a 2,26 mq/ab

**Superficie di vendita per esercizi di media distribuzione per unità di superficie**  
27 mq/ha pari a 7,14 mq/ab

**Numero imprese (2007)**  
0 unità

### Caratteristiche NIL

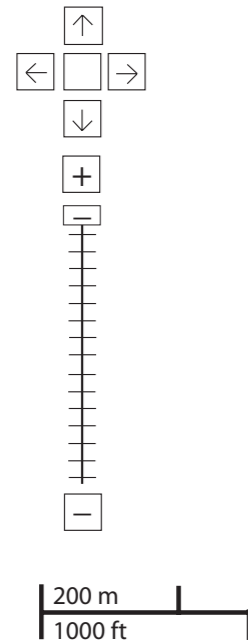
**Presenza servizi sovra NIL**  
Università, Ospedali, Centri di ricerca.

**Presenza barriere fisiche**  
(che rendono chiuso il NIL)

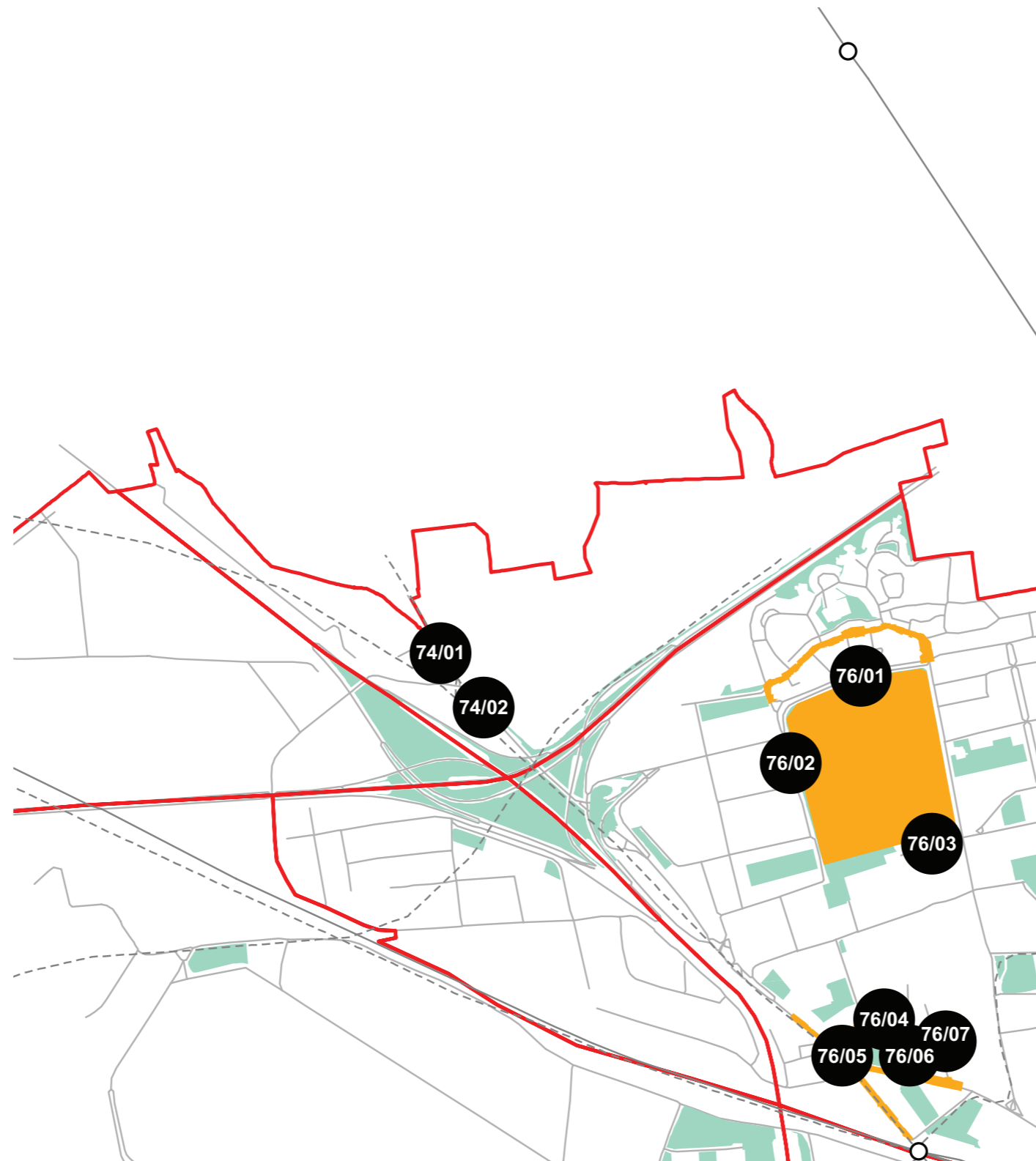
-



## progettazione locale



- Legenda**
- Rete stradale
  - Perimetri NIL
  - Raggi verdi
  - Verde esistente
  - ▨ Verde programmato
  - Parchi regionali
  - ▨ Aree pedonali
  - ▨ Piani di cintura urbana
  - Ambiti di trasformazione
  - Centralità locali
  - Rete trasporto pubblico esistente
  - - - Rete trasporto pubblico programmato
  - Fermate MM esistenti
  - Fermate MM programmate



Riqualificazione della piazza di fronte all'ospedale.

Il NIL è parte di un Ambito di Rinnovamento Urbano.  
E' da prevedere una riqualificazione generale dell'assetto  
infrastrutturale esistente.

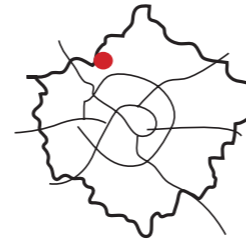
### Interventi specifici

- 74/01 Via Giovanni Battista Grassi  
Riqualificare e ampliare le superfici pedonali con aree di sosta e superfici verdi
- 74/02 Piazza Roserio  
Riqualificare e ampliare le superfici pedonali con aree di sosta e superfici verdi

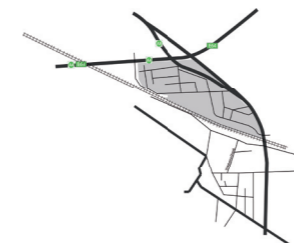




## analisi



localizzazione NIL



mappa del NIL

**Residenti:** **83**  
Variazione prevista al 2034: -

**Densità abitativa (ab/km2):** **148**  
Densità prevista al 2034: -

### Struttura per età

**Bambini (0-5):** **3 (3,6%)**  
Variazione prevista al 2034: -

**Minorenni (0-17):** **9 (10,8%)**  
Variazione prevista al 2034: -

**Giovani (18 - 34):** **20 (24,1%)**  
Variazione prevista al 2034: -

**Anziani (65+):** **16 (19,3%)**  
Variazione prevista al 2034: -

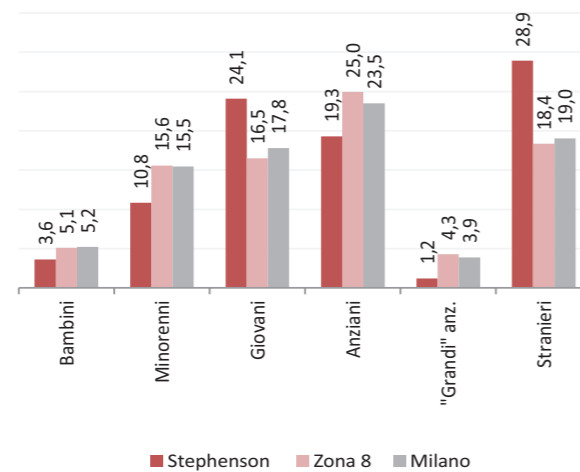
**"Grandi" anziani (85+):** **1 (1,2%)**  
Variazione prevista al 2034: -

### Popolazione straniera

**Totale stranieri:** **24 (28,9%)**

**Minorenni tra gli stranieri:** **7 (29,2%)**

**Cittadinanze prevalenti (% su totale stranieri)**  
1° Cinese, Repubblica Popolar 7 (29,2%)  
2° Filippine 5 (20,8%)  
3° Sri Lanka (ex Ceylon) 4 (16,7%)



### Dotazione di servizi

**Dotazione servizi:** **mq**  
Per abitante: mq/ab

**Dotazione minima:** **mq**  
Per abitante: mq/ab

**Dotazione min. Milano:** **mq**  
Per abitante: mq/ab

### Destinazione d'uso degli edifici

**Residenziale:** **1,0%**  
A Milano: 60,2%

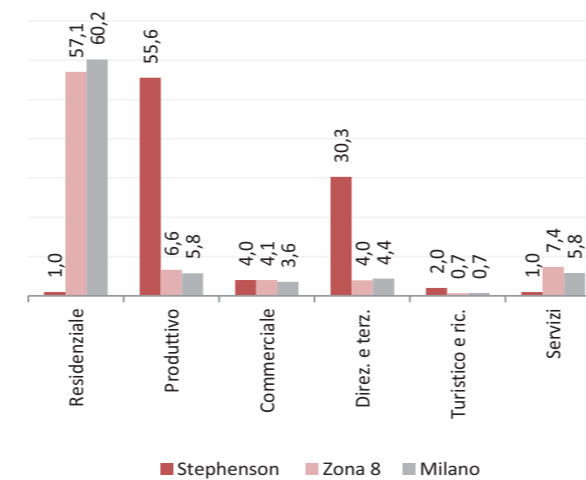
**Produttivo:** **55,6%**  
A Milano: 5,8%

**Commerciale:** **4,0%**  
A Milano: 3,6%

**Direzionale e terziario:** **30,3%**  
A Milano: 4,4%

**Turistico e ricettivo:** **2,0%**  
A Milano: 0,7%

**Servizi:** **1,0%**  
A Milano: 5,8%



### Potenzialità

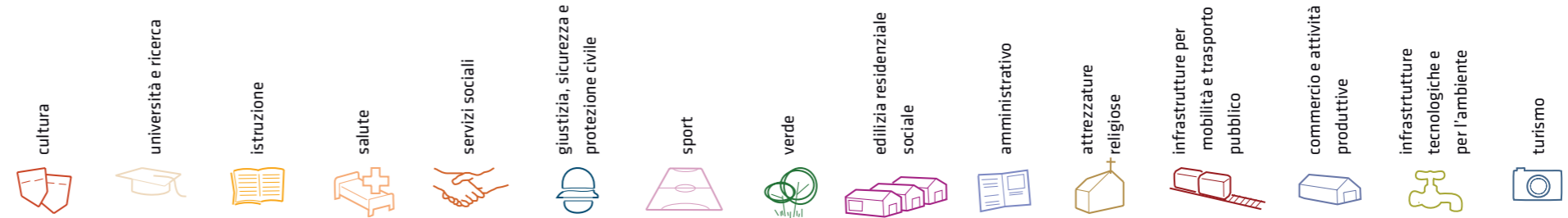
Miglioramento della qualità degli spazi pubblici esistenti e della viabilità urbana.

### Problemi

Atti di vandalismo e abusivismo edilizio.

Considerazioni derivanti dall'analisi dei media (carta stampata e web) e dagli incontri pubblici nel periodo che va da giugno 2007 a giugno 2008.

# servizi esistenti e programmati\*



## Mappatura

- Am01a Borsa
- Am02a Centro cucina e mensa
- Am02b Consigli di Zona
- Am02c Magazzini e depositi
- Am02d Sedi istituzionali comunali
- Am02e Uffici comunali
- Am03a Consolato
- Am05a Poste - Agenzie di base e uffici succursali
- Am06a Sedi istituzionali provinciali
- Am06b Uffici provinciali
- Am07a Sedi istituzionali regionali
- Am07b Uffici regionali
- Am08a Prefettura
- Am08b Uffici, provveditorati e agenzie statali
- Am09a Acqua potabile uffici
- Am09b Edilizia residenziale uffici
- Am09c Energia elettrica uffici
- Am09d Gas metano uffici
- Am09e Poste e telecomunicazioni uffici
- Am09f Previdenza e assistenza uffici
- Am09g Trasporti e mobilità uffici
- At01a Istituti, opere e fondazioni religiose
- At02a Chiese e santuari cattolici
- At02b Luoghi per il culto e centri di confessioni religiose
- At02c Oratori e opere parrocchiali
- At03a Uffici ecclesiastici
- Co02a Mercati rionali
- Co03b Mercato floricolo
- Co03c Mercato ittico
- Co03d Mercato ortofrutticolo
- Cu01a Associazioni culturali
- Cu02a Centri sociali e ricreativi
- Cu02b Sedi di associazioni socio-culturali e di categoria
- Cu03a Archivi
- Cu03b Biblioteche Centrali
- Cu03c Biblioteche di quartiere
- Cu03d Specialistiche e di conservazione
- Cu03e Centri di documentazione e altre biblioteche
- Cu04a Centri congressi e sale conferenze
- Cu06b Istituti Culturali e monumenti
- Cu06d Musei
- Cu06e Sedi espositive
- Cu07b Scuola di cinema
- Cu07c Scuola di danza
- Cu07d Scuola di musica
- Cu07e Scuola di teatro
- Cu08a Auditorium
- Cu08b Polifunzionale
- Cu08c Teatro
- Ed02b Residenza in locazione a canone convenzionato
- Ed02d Residenza pubblica
- Ed02e Residenza per studenti
- Gi01a Istituti penali
- Gi01b Istituti penali minorili
- Gi02a Tribunali
- Gi02c Uffici giudiziari
- Im01a Aeroporti
- Im01b Scali e depositi ferroviari
- Im01c Stazioni ferroviarie
- Im01d Stazioni MM
- Im02a Parcheggi pertinenziali
- Im02c Parcheggi pubblici esterni alla carreggiata
- Im02d Parcheggi pubblici d'interscambio
- Im02e Parcheggi pubblici per i grandi servizi pubblici
- It01a Depositi autobus, tram e metropolitana
- It01b Depositi e autorimesse (Gestione rifiuti)
- It02a Impianti e sezioni distaccate acqua potabile
- It03a Cabine e impianti gas metano
- It03b Cogeneratori gas metano
- It04a Cabine elettriche
- It04c Stazioni e sottostazioni elettriche
- It04d Unità e poli operativi distribuzione energia elettrica
- It05a Impianti di raccolta rifiuti
- It05c Smaltimento rifiuti
- It05d Impianti smaltimento e recupero rifiuti
- It06a Depuratori
- It06b Spigolatori
- Is01a Centro giochi
- Is01b Centro prima infanzia
- Is01c Micronido
- Is01d Nidi d'infanzia
- Is01g Nido aziendale
- Is01h Nido famiglia
- Is02a Scuole di formazione professionale
- Is03a Scuole per l'infanzia
- Is03b Scuole per l'infanzia speciali
- Is03c Scuole per l'infanzia straniere
- Is04a Scuole primarie
- Is04b Scuole primarie speciali
- Is04c Scuole primarie straniere
- Is05a Scuole secondarie inferiori
- Is05b Scuole secondarie inferiori speciali
- Is05c Scuole secondarie inferiori straniere
- Is06a Conservatorio
- Is06b Istituto d'Arte
- Is06c Istituto istruzione superiore
- Is06d Istituto magistrale
- Is06e Istituto professionale
- Is06f Istituto tecnico
- Is06g Liceo
- Is06h Perito
- Is07a Centri di Formazione
- Is07c Enti accreditati di formazione professionale
- Is07d Fondazione Scuole Civiche
- Is08a Tempo per le famiglie
- Sa01a Canile
- Sa02a Centri di psicologia del bambino
- Sa02c Centri ASL
- Sa02d Ufficio Relazione con il Pubblico e Direzioni ASL
- Sa02e Unità tutela dei minori
- Sa03a Cimiteri
- Sa04a Pronto soccorso e pronto intervento
- Sa05a Servizi di medicina di laboratorio
- Sa06a Struttura ospedaliera
- Sa07a Consultori Pediatrici
- Sa07b Strutture ambulatoriali
- Sa08a Strutture di ricovero e cura
- Sa09a Strutture psichiatriche
- Sa10a Farmacie
- Sa10b Medici di Medicina Generale
- Sa10c Pediatri libera scelta
- Sa10d Veterinari
- Se02a Centri aggregativi multifunzionali
- Se02b Centri aggregazione giovanili
- Se02c Centri socio ricreativi culturali per anziani
- Se03b Servizi Comunali di accesso per adulti
- Se03c Servizi Comunali specialistici per adulti
- Se03d Servizi di Assistenza Domiciliare per adulti
- Se03e Servizi Residenziali per adulti
- Se03f Servizi Territoriali per adulti
- Se04b Servizi Comunali di accesso per anziani
- Se04c Servizi Comunali specialistici per anziani
- Se04d Servizi di Assistenza Domiciliare per anziani
- Se04e Servizi Residenziali per anziani
- Se04f Servizi Territoriali per anziani
- Se05a Servizi Comunali di accesso per disabili
- Se05b Servizi Comunali specialistici per disabili
- Se05c Servizi di Assistenza Domiciliare per disabili
- Se05d Servizi Residenziali per disabili
- Se05e Servizi Territoriali per disabili
- Se06b Servizi Comunali di accesso per minori
- Se06c Servizi Comunali specialistici per minori
- Se06d Servizi di Assistenza Domiciliare per minori
- Se06e Servizi Residenziali per minori
- Se06f Servizi Territoriali per minori
- Si01a Carabinieri - Caserme e stazioni
- Si01b Carabinieri - Centro detentivo per la permanenza temporanea e assis
- Si01c Carabinieri - Comandi e uffici
- Si02a Forze Armate - Caserme e impianti
- Si02b Forze Armate - Comandi
- Si02c Forze Armate - Scuola militare
- Si03a Guardia di Finanza - Comandi interregionali e regionali
- Si03b Guardia di Finanza - Gruppi e Compagnie
- Si03c Guardia di Finanza - Nuclei regionali e provinciali polizia tributaria
- Si03d Guardia di Finanza - Nuclei speciali
- Si04a Polizia di Stato - Caserme e commissariati
- Si04b Polizia di Stato - Comandi e Posti di P.S.
- Si04c Polizia di Stato - Scuola P.S.
- Si04d Polizia Ferroviaria
- Si04e Polizia frontiera
- Si04f Polizia stradale
- Si04g Questura
- Si05a Polizia Locale - Autoparco e depositi giudiziari
- Si05b Polizia Locale - Comandi e presidi
- Si05c Polizia Locale - Nuclei
- Si05d Polizia Locale - Scuola polizia municipale
- Si05e Polizia Locale - Sezioni
- Si07a Protezione Civile - Aree di esercitazione
- Si07b Protezione Civile - Sedi
- Si08a Vigili del Fuoco - Caserma e uffici
- Sp01a Centri polivalenti
- Sp02b Centri balneari
- Sp02c Centri sportivi
- Sp02e Piscine
- Sp03a Grande impianto
- Sp03c Stadio pubblico o regolato da atto d'asservimento
- Sp04a Strutture sportive oratoriali
- Tu01a Campeggi
- Tu01b Ostelli
- Tu02a Fiera e spazi espositivi
- Un01a Centri ricerca/laboratori di ricerca
- Un02a Accademie e Istituti superiori di studi
- Un02b Incubatori d'impresa
- Un02c Sedi e poli universitari
- Un02d Servizi per studenti
- Ve01a Giardino di quartiere
- Ve01b Giardino pubblico
- Ve01c Parco estensivo
- Ve01d Parco storico
- Ve01e Parco urbano



200 m  
1000 ft

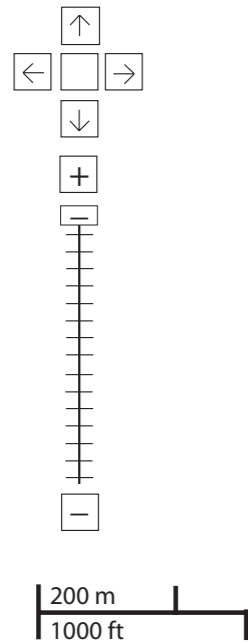
\*Servizi programmati dal Piano Triennale delle Opere Pubbliche (PTOOPP)



<b>TOT. (mq)</b>	7.251	3.148	35.294
di cui <b>SERVIZI INDISPENSABILI (mq)</b>	7.251	-	35.294
<i>Offerta complessiva servizi</i>			
	 Im02c	 It05d	 4.288 Ve01a
			 31.006 Ve01e

**problemi**

- cultura
- università e ricerca
- istruzione
- salute
- servizi sociali
- giustizia, sicurezza e protezione civile
- sport
- verde
- edilizia residenziale sociale
- amministrativo
- attrezzature religiose
- infrastrutture per mobilità e trasporto pubblico
- commercio e attività produttive
- infrastrutture tecnologiche e per l'ambiente
- turismo



**Ascolto della Città**

PROBLEMI	potenzialità
----------	--------------


















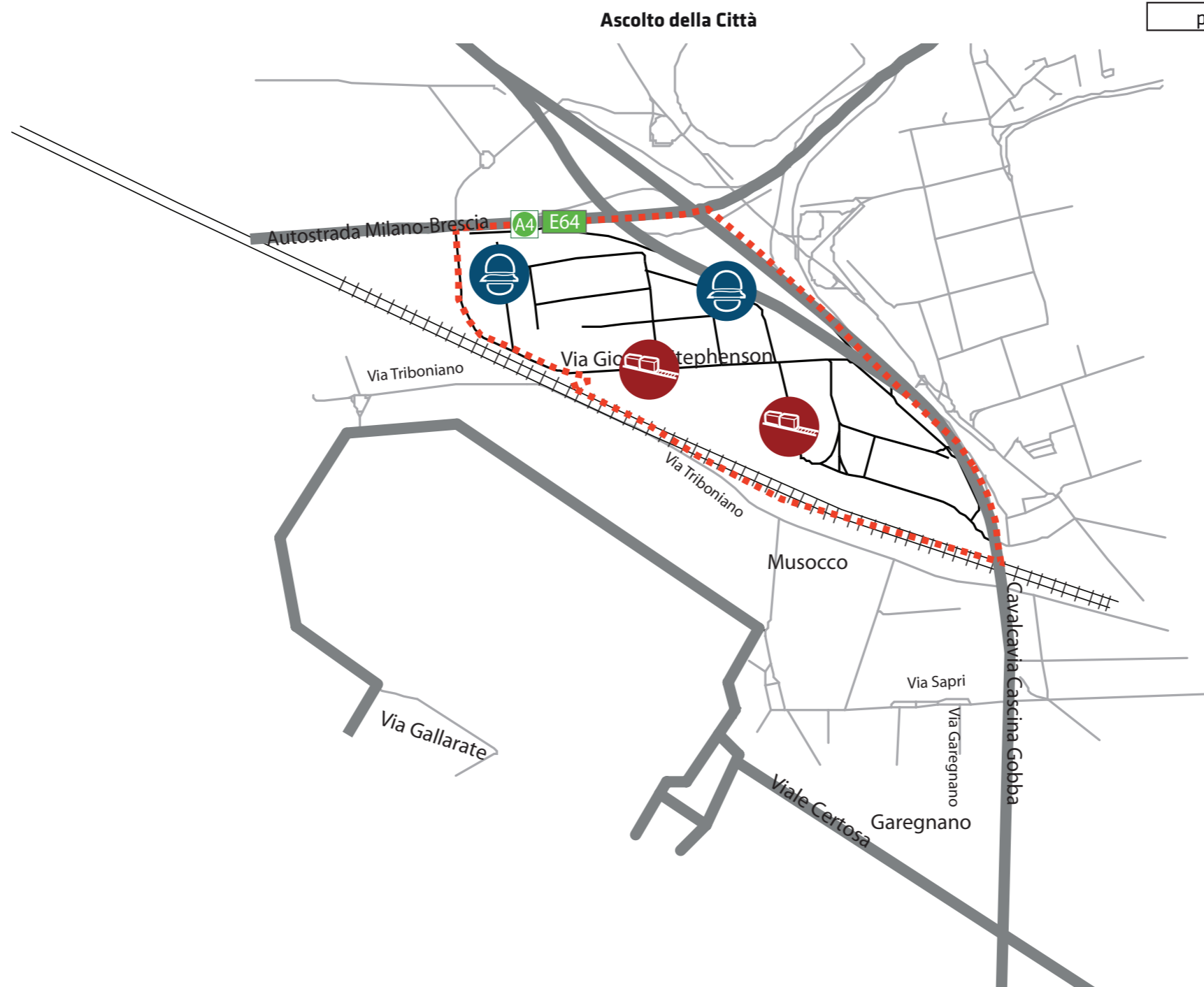
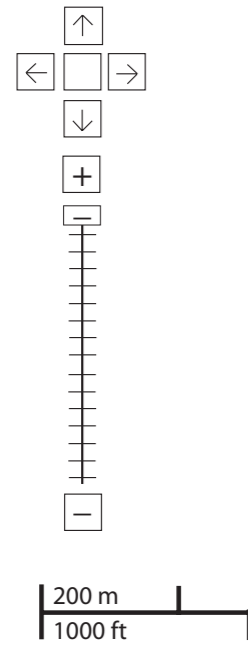
**zona 8**  
reclami relativi alla zona

	6
	5
	3

Considerazioni derivanti dall'analisi dei media (carta stampata e web) e dagli incontri pubblici nel periodo che va da giugno 2007 a giugno 2008.

**potenzialità**

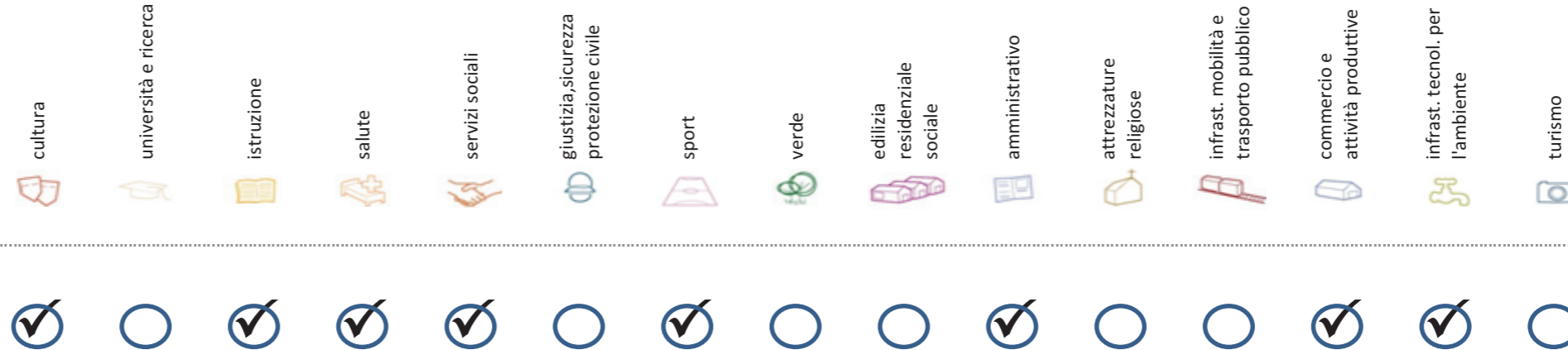
- cultura  

- università e ricerca  

- istruzione  

- salute  

- servizi sociali  

- giustizia, sicurezza e protezione civile  

- sport  

- verde  

- edilizia residenziale sociale  

- amministrativo  

- attrezzature religiose  

- infrastrutture per mobilità e trasporto pubblico  

- commercio e attività produttive  

- infrastrutture tecnologiche e per l'ambiente  

- turismo  




problemi    **POTENZIALITA'**

Considerazioni derivanti dall'analisi dei media (carta stampata e web) e dagli incontri pubblici nel periodo che va da giugno 2007 a giugno 2008.

## Soddisfazione del bisogno di servizi



Servizi di natura territoriale per cui è possibile misurare il livello di soddisfazione del bisogno in rapporto ai bacini di utenza potenziale

Esprime la quota di popolazione residente nel NIL che, essendo potenzialmente target del servizio, **rischia di non essere servita sulla base dell'offerta presente.**

Ha la funzione di ponderare il bisogno potenzialmente insoddisfatto rilevato "entro il NIL" **rispetto al complessivo bisogno del servizio espresso a livello cittadino.**

Indice sintetico che quantifica il **livello di criticità potenziale del NIL** per il servizio sulla base delle due precedenti misure. La scala va da **0 (bisogno soddisfatto)** a **5 (segnale d'attenzione)**.

Per la metodologia completa si veda il documento **"Il Piano dei Servizi del Comune di Milano – Metodologia e analisi del bisogno di servizi"**

Categoria	Tipologia di servizio	% di bisogno non soddisfatto entro il NIL	% di bisogno non soddisfatto del NIL rispetto al bisogno cittadino	Livello di criticità da 0 a 5
<b>Cultura</b>	Biblioteche di quartiere	50,6%	0,0%	1
	Nidi d'infanzia	32,6%	0,0%	1
<b>Istruzione</b>	Scuole per l'infanzia	100,0%	0,0%	1
	Scuole primarie	86,7%	0,1%	1
	Scuole sec. di I grado	87,5%	0,1%	1
	Consultori pediatrici	97,7%	0,0%	1
<b>Salute</b>	Strutture ambulatoriali	98,4%	0,1%	1
	Farmacie	89,4%	0,5%	1
	Medici di med. generale	2,1%	0,0%	1
<b>Commercio e att. produttive</b>	Pediatrati di libera scelta	97,7%	0,1%	1
	Mercati rionali coperti	91,9%	0,0%	1

Categoria	Tipologia di servizio	% di bisogno non soddisfatto entro il NIL	% di bisogno non soddisfatto del NIL rispetto al bisogno cittadino	Livello di criticità da 0 a 5
<b>Servizi sociali</b>	CAM	89,4%	0,0%	1
	CAG	100,0%	0,1%	1
	CSRCA	21,7%	0,0%	1
<b>Sport</b>	Centri sportivi Calcio	58,8%	0,0%	1
	Centri sportivi	58,8%	0,0%	1
	Palestre	89,4%	0,0%	1
	Piscine coperte	9,4%	0,0%	1
<b>Amministrativo</b>	Strut. sport. oratoriali	88,7%	0,1%	1
	Sedi di Milano semplice	100,0%	0,0%	1
	Uffici postali	87,6%	0,1%	1
<b>Infrast. tecnol. per l'ambiente</b>	Riciclerie	12,8%	0,0%	1

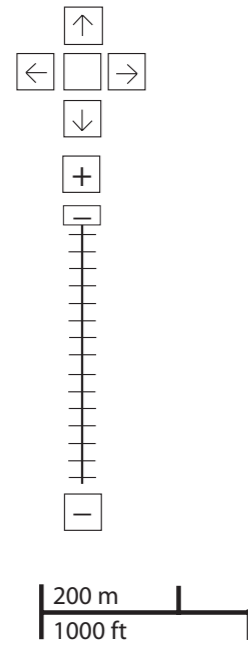
## indicatori territoriali

Analisi delle superfici	Analisi mobilità	Analisi esercizi di vicinato	Caratteristiche NIL
<p><b>Superficie Totale</b> (estensione areale totale, al lordo delle strade) 56,01 ha</p> <p>Aree in trasformazione da PGT % / ha</p> <p>Superficie coperta / ha 20,23% / 11,3 ha</p> <p>Superficie coperta ERP/ ha % / ha</p> <p>Aree a verde / ha % / ha</p>	<p><b>Mezzi pubblici</b> Numero fermate metro (FNM, Passante) 0 Numero fermate mezzi di superficie 0 pari a 0,00 unità/ha</p> <p><b>Mobilità Ambiente</b> Piste ciclabili m/ab Superficie sosta veicoli</p>	<p>Numero di esercizi di vicinato 9 pari a 0,16 unità/ha</p> <p>Numero di esercizi commerciali media struttura di vendita 0 pari a 0,00 unità/ha</p> <p>Numero di esercizi commerciali grande struttura di vendita 0 unità</p> <p>Numero di pubblici esercizi 9 pari a 0,16 unità/ha</p> <p>Superficie di vendita di esercizi di vicinato per unità di superficie territoriale 20 mq/ha pari a 17,94 mq/ab</p> <p>Superficie di vendita per esercizi di media distribuzione per unità di superficie 0 mq/ha pari a 0,00 mq/ab</p> <p>Numero imprese (2007) 7 unità</p>	<p>Presenza servizi sovra NIL -</p> <p>Presenza barriere fisiche (che rendono chiuso il NIL) -</p>





## progettazione locale



- Legenda**
- Rete stradale
  - Perimetri NIL
  - Raggi verdi
  - Verde esistente
  - ▨ Verde programmato
  - Parchi regionali
  - ▨ Aree pedonali
  - ▨ Piani di cintura urbana
  - Ambiti di trasformazione
  - Centralità locali
  - Rete trasporto pubblico esistente
  - - - Rete trasporto pubblico programmato
  - Fermate MM esistenti
  - Fermate MM programmate

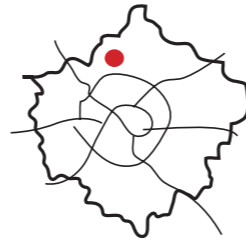


Verifica della realizzazione di spazi collettivi e luoghi di centralità locale all'interno delle aree di trasformazione.

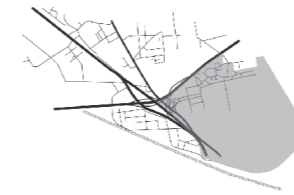
Il NIL è parte di un Ambito di Rinnovamento Urbano. E' da prevedere una riqualificazione generale dell'assetto infrastrutturale esistente.

### Interventi specifici





localizzazione NIL



mappa del NIL

## analisi

**Residenti:** **30.999**  
Variazione prevista al 2034: 28553 (-7,9%)

**Densità abitativa (ab/km2):** **11.158**  
Densità prevista al 2034: 10.277

### Struttura per età

**Bambini (0-5):** **1553 (5%)**  
Variazione prevista al 2034: 1211 (-22%)

**Minorenni (0-17):** **5203 (16,8%)**  
Variazione prevista al 2034: 3607 (-30,7%)

**Giovani (18 - 34):** **5329 (17,2%)**  
Variazione prevista al 2034: 5163 (-3,1%)

**Anziani (65+):** **7134 (23%)**  
Variazione prevista al 2034: 8778 (+23%)

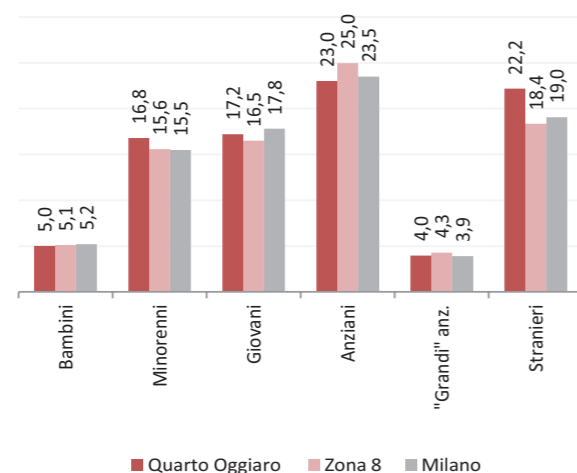
**"Grandi" anziani (85+):** **1234 (4%)**  
Variazione prevista al 2034: 1672 (+35,5%)

### Popolazione straniera

**Totale stranieri:** **6872 (22,2%)**

**Minorenni tra gli stranieri:** **1762 (25,6%)**

**Cittadinanze prevalenti (% su totale stranieri)**  
1° Cinese, Repubblica Popolare 1579 (23%)  
2° Egitto 904 (13,2%)  
3° Filippine 668 (9,7%)



### Dotazione di servizi

**Dotazione servizi:** **mq**  
Per abitante: mq/ab

**Dotazione minima:** **mq**  
Per abitante: mq/ab

**Dotazione min. Milano:** **mq**  
Per abitante: mq/ab

### Destinazione d'uso degli edifici

**Residenziale:** **55,0%**  
A Milano: 60,2%

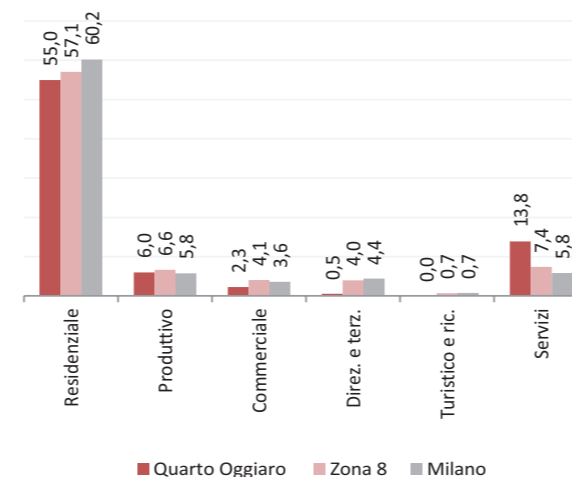
**Produttivo:** **6,0%**  
A Milano: 5,8%

**Commerciale:** **2,3%**  
A Milano: 3,6%

**Direzionale e terziario:** **0,5%**  
A Milano: 4,4%

**Turistico e ricettivo:** **0,0%**  
A Milano: 0,7%

**Servizi:** **13,8%**  
A Milano: 5,8%



### Potenzialità

La presenza della Villa Caimi abbandonata che potrebbe essere utilizzata, il recupero di alloggi e il risanamento ambientale.

Per fronteggiare i problemi di sicurezza è stato aumentato il numero degli agenti, contro i problemi di mobilità invece è stato realizzato il Centro Sicurezza Urbana.

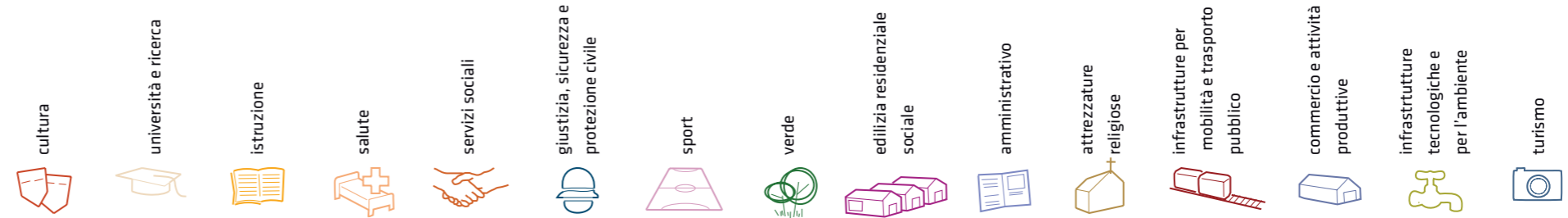
### Problemi

Dalle associazioni del quartiere derivano diverse richieste per fronteggiare i problemi riscontrati.

Si evidenzia il disagio delle case popolari e problemi che riguardano l'istruzione (scuola elementare fatiscente), ma soprattutto la sicurezza (campo rom abusivo, baby spacciatori nella scuola) e la mobilità (controllo viabilità e parcheggi).

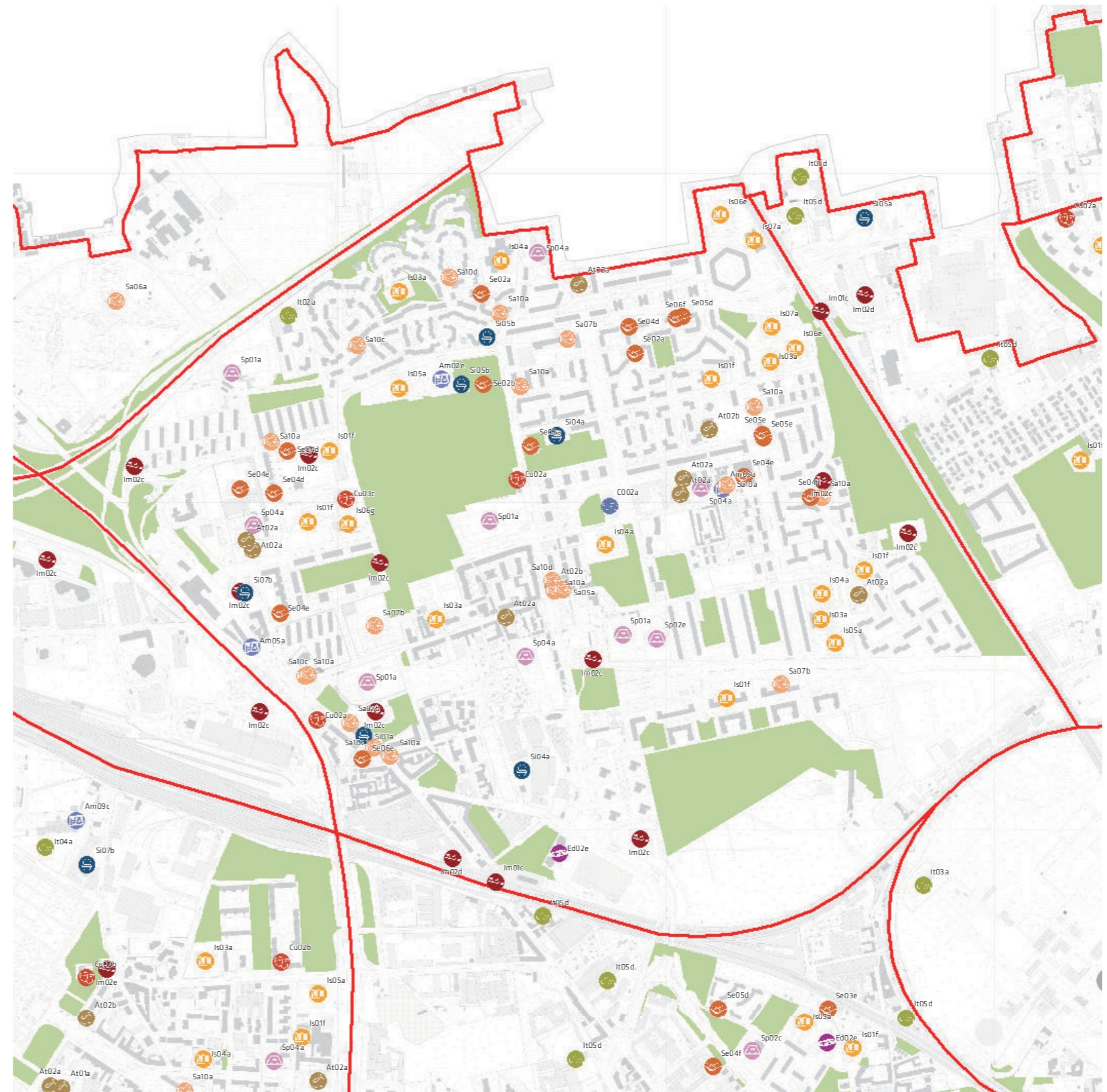
Considerazioni derivanti dall'analisi dei media (carta stampata e web) e dagli incontri pubblici nel periodo che va da giugno 2007 a giugno 2008.

# servizi esistenti e programmati\*







































## Mappatura

- Am01a Borsas
- Am02a Centro cucina e mensa
- Am02b Consigli di Zona
- Am02c Magazzini e depositi
- Am02d Sedi istituzionali comunali
- Am02e Uffici comunali
- Am03a Consolato
- Am05a Poste - Agenzie di base e uffici succursali
- Am06a Sedi istituzionali provinciali
- Am06b Uffici provinciali
- Am07a Sedi istituzionali regionali
- Am07b Uffici regionali
- Am08a Prefettura
- Am08b Uffici, provveditorati e agenzie statali
- Am09a Acqua potabile uffici
- Am09b Edilizia residenziale uffici
- Am09c Energia elettrica uffici
- Am09d Gas metano uffici
- Am09e Poste e telecomunicazioni uffici
- Am09f Previdenza e assistenza uffici
- Am09g Trasporti e mobilità uffici
- At01a Istituti, opere e fondazioni religiose
- At02a Chiese e santuari cattolici
- At02b Luoghi per il culto e centri di confessioni religiose
- At02c Oratori e opere parrocchiali
- At03a Uffici ecclesiastici
- Co02a Mercati rionali
- Co03b Mercato floricolo
- Co03c Mercato ittico
- Co03d Mercato ortofrutticolo
- Cu01a Associazioni culturali
- Cu02a Centri sociali e ricreativi
- Cu02b Sedi di associazioni socio-culturali e di categoria
- Cu03a Archivi
- Cu03b Biblioteche Centrali
- Cu03c Biblioteche di quartiere
- Cu03d Specialistiche e di conservazione
- Cu03e Centri di documentazione e altre biblioteche
- Cu04a Centri congressi e sale conferenze
- Cu06b Istituti Culturali e monumenti
- Cu06d Musei
- Cu06e Sedi espositive
- Cu07b Scuola di cinema
- Cu07c Scuola di danza
- Cu07d Scuola di musica
- Cu07e Scuola di teatro
- Cu08a Auditorium
- Cu08b Polifunzionale
- Cu08c Teatro
- Ed02b Residenza in locazione a canone convenzionato
- Ed02d Residenza pubblica
- Ed02e Residenza per studenti
- Gi01a Istituti penali
- Gi01b Istituti penali minorili
- Gi02a Tribunale
- Gi02c Uffici giudiziari
- Im01a Aeroporti
- Im01b Scali e depositi ferroviari
- Im01c Stazioni ferroviarie
- Im01d Stazioni MM
- Im02a Parcheggi pertinenziali
- Im02c Parcheggi pubblici esterni alla carreggiata
- Im02d Parcheggi pubblici d'interscambio
- Im02e Parcheggi pubblici per i grandi servizi pubblici
- It01a Depositi autobus, tram e metropolitana
- It01b Depositi e autorimesse (Gestione rifiuti)
- It02a Impianti e sezioni distaccate acqua potabile
- It03a Cabine e impianti gas metano
- It03b Cogeneratori gas metano
- It04a Cabine elettriche
- It04c Stazioni e sottostazioni elettriche
- It04d Unità e poli operativi distribuzione energia elettrica
- It05a Impianti di raccolta rifiuti
- It05c Smaltimento rifiuti
- It05d Impianti smaltimento e recupero rifiuti
- It06a Depuratori
- It06b Spigolatori
- Is01a Centro giochi
- Is01b Centro prima infanzia
- Is01c Micronido
- Is01d Nidi d'infanzia
- Is01g Nido aziendale
- Is01h Nido famiglia
- Is02a Scuole di formazione professionale
- Is03a Scuole per l'infanzia
- Is03b Scuole per l'infanzia speciali
- Is03c Scuole per l'infanzia straniere
- Is04a Scuole primarie
- Is04b Scuole primarie speciali
- Is04c Scuole primarie straniere
- Is05a Scuole secondarie inferiori
- Is05b Scuole secondarie inferiori speciali
- Is05c Scuole secondarie inferiori straniere
- Is06a Conservatorio
- Is06b Istituto d'Arte
- Is06c Istituto istruzione superiore
- Is06d Istituto magistrale
- Is06e Istituto professionale
- Is06f Istituto tecnico
- Is06g Liceo
- Is06h Perito
- Is07a Centri di Formazione
- Is07c Enti accreditati di formazione professionale
- Is07d Fondazione Scuole Civiche
- Is08a Tempo per le famiglie
- Sa01a Canile
- Sa02a Centri di psicologia del bambino
- Sa02c Centri ASL
- Sa02d Ufficio Relazione con il Pubblico e Direzioni ASL
- Sa02e Unità tutela dei minori
- Sa03a Cimiteri
- Sa04a Pronto soccorso e pronto intervento
- Sa05a Servizi di medicina di laboratorio
- Sa06a Struttura ospedaliera
- Sa07a Consultori Pediatrici
- Sa07b Strutture ambulatoriali
- Sa08a Strutture di ricovero e cura
- Sa09a Strutture psichiatriche
- Sa10a Farmacie
- Sa10b Medici di Medicina Generale
- Sa10c Pediatri libera scelta
- Sa10d Veterinari
- Se02a Centri aggregativi multifunzionali
- Se02b Centri aggregazione giovanili
- Se02c Centri socio ricreativi culturali per anziani
- Se03b Servizi Comunali di accesso per adulti
- Se03c Servizi Comunali specialistici per adulti
- Se03d Servizi di Assistenza Domiciliare per adulti
- Se03e Servizi Residenziali per adulti
- Se03f Servizi Territoriali per adulti
- Se04b Servizi Comunali di accesso per anziani
- Se04c Servizi Comunali specialistici per anziani
- Se04d Servizi di Assistenza Domiciliare per anziani
- Se04e Servizi Residenziali per anziani
- Se04f Servizi Territoriali per anziani
- Se05a Servizi Comunali di accesso per disabili
- Se05b Servizi Comunali specialistici per disabili
- Se05c Servizi di Assistenza Domiciliare per disabili
- Se05d Servizi Residenziali per disabili
- Se05e Servizi Territoriali per disabili
- Se06b Servizi Comunali di accesso per minori
- Se06c Servizi Comunali specialistici per minori
- Se06d Servizi di Assistenza Domiciliare per minori
- Se06e Servizi Residenziali per minori
- Se06f Servizi Territoriali per minori
- Si01a Carabinieri - Caserme e stazioni
- Si01b Carabinieri - Centro detentivo per la permanenza temporanea e assis
- Si01c Carabinieri - Comandi e uffici
- Si02a Forze Armate - Caserme e impianti
- Si02b Forze Armate - Comandi
- Si02c Forze Armate - Scuola militare
- Si03a Guardia di Finanza - Comandi interregionali e regionali
- Si03b Guardia di Finanza - Gruppi e Compagnie
- Si03c Guardia di Finanza - Nuclei regionali e provinciali polizia tributaria
- Si03d Guardia di Finanza - Nuclei speciali
- Si04a Polizia di Stato - Caserme e commissariati
- Si04b Polizia di Stato - Comandi e Posti di P.S.
- Si04c Polizia di Stato - Scuola P.S.
- Si04d Polizia Ferroviaria
- Si04e Polizia frontiera
- Si04f Polizia stradale
- Si04g Questura
- Si05a Polizia Locale - Autoparco e depositi giudiziari
- Si05b Polizia Locale - Comandi e presidi
- Si05c Polizia Locale - Nuclei
- Si05d Polizia Locale - Scuola polizia municipale
- Si05e Polizia Locale - Sezioni
- Si07a Protezione Civile - Aree di esercitazione
- Si07b Protezione Civile - Sedi
- Si08a Vigili del Fuoco - Caserma e uffici
- Sp01a Centri polivalenti
- Sp02b Centri balneari
- Sp02c Centri sportivi
- Sp02e Piscine
- Sp03a Grande impianto
- Sp03c Stadio pubblico o regolato da atto d'asservimento
- Sp04a Strutture sportive oratoriali
- Tu01a Campeggi
- Tu01b Ostelli
- Tu02a Fiera e spazi espositivi
- Un01a Centri ricerca/laboratori di ricerca
- Un02a Accademie e Istituti superiori di studi
- Un02b Incubatori d'impresa
- Un02c Sedi e poli universitari
- Un02d Servizi per studenti
- Ve01a Giardino di quartiere
- Ve01b Giardino pubblico
- Ve01c Parco estensivo
- Ve01d Parco storico
- Ve01e Parco urbano

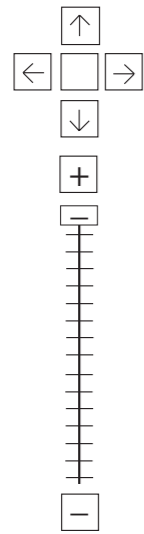


\*Servizi programmati dal Piano Triennale delle Opere Pubbliche (PTOOPP)

												
<b>TOT. (mq)</b>	4.978	0	118.035	16.172	24.668	6.834	109.882	0	5.181	18.815	56.379	6.473
di cui <b>SERVIZI INDISPENSABILI (mq)</b>	1.834	-	104.306	16.172	24.668	6.834	109.882	-	5.181	-	56.379	6.473
<b>Offerta complessiva servizi</b>												
	 Cu02a	 Un02b	 Is01f	 Sa02a	 Se01c	 Si01a	 Sp01a	 Ed02e	 Am02a	 At02a	 Im01c	 It02a
	 Cu02b		 Is02a	 Sa05a	 Se02a	 Si04a	 Sp02e		 Am02e	 At02b	 Im02a (sotteraneo)	
	 Cu03c		 Is03a	 Sa07b	 Se02b	 Si05b	 Sp04a		 Am05a		 Im02c	
	 Cu03d		 Is04a	 Sa09a	 Se02c	 Si07b					 Im02d	
			 Is05a	 Sa10a	 Se03b						 Im02d	
			 Is06e	 Sa10c	 Se03e						 Im02d (sotteraneo)	
			 Is06g	 Sa10d	 Se03f							
			 Is07a		 Se04b							
			 Is07d		 Se04d							
					 Se04e							
					 Se04f							
					 Se05d							
					 Se05e							
					 Se06b							
					 Se06d							
					 Se06e							
					 Se06f							

**problemi**

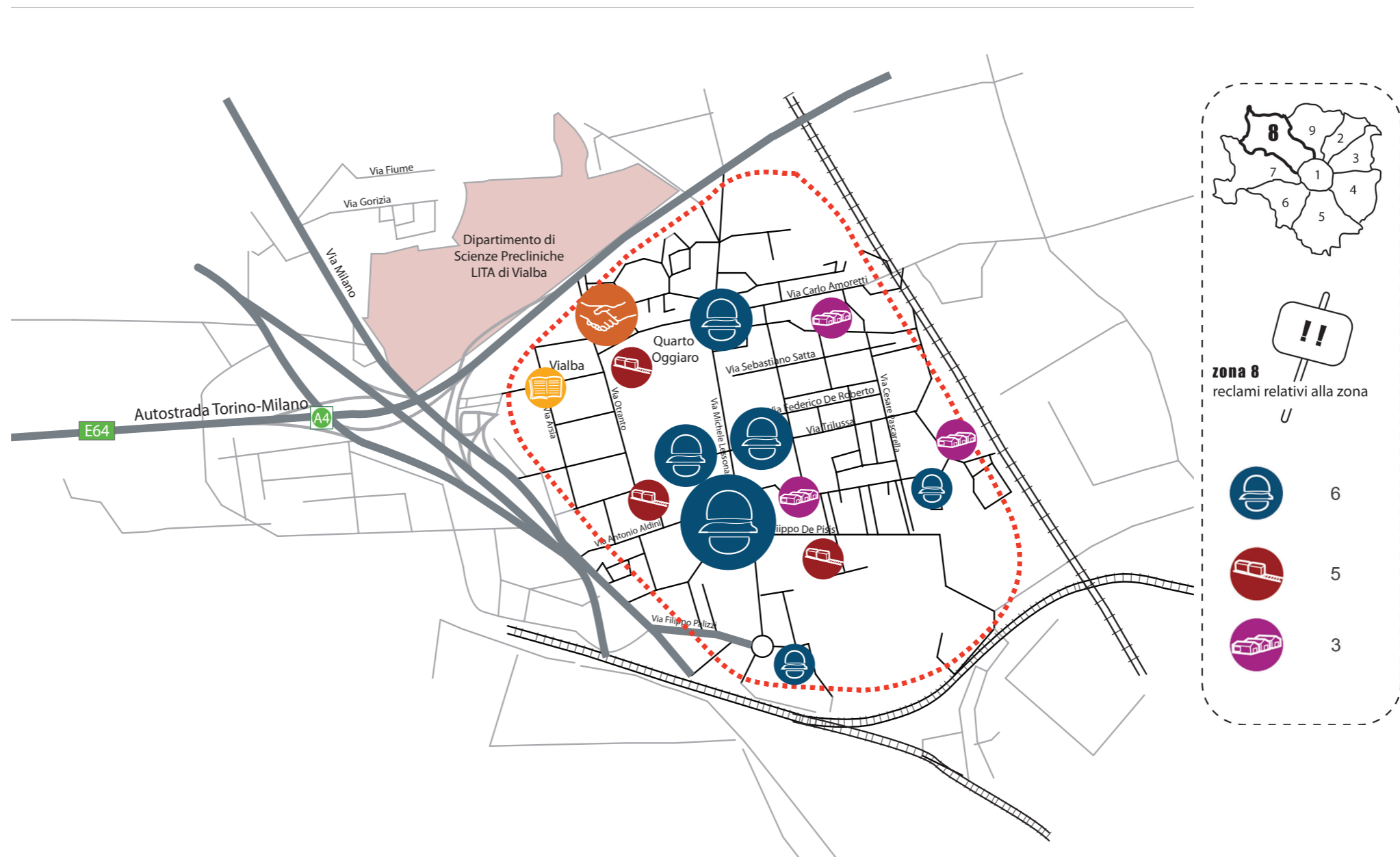
- cultura
- università e ricerca
- istruzione
- salute
- servizi sociali
- giustizia, sicurezza e protezione civile
- sport
- verde
- edilizia residenziale sociale
- amministrativo
- attrezzature religiose
- infrastrutture per mobilità e trasporto pubblico
- commercio e attività produttive
- infrastrutture tecnologiche e per l'ambiente
- turismo



200 m  
1000 ft
















**Ascolto della Città**

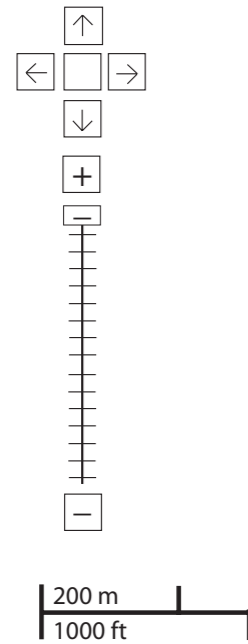
**PROBLEMI**      potenzialità



Considerazioni derivanti dall'analisi dei media (carta stampata e web) e dagli incontri pubblici nel periodo che va da giugno 2007 a giugno 2008.

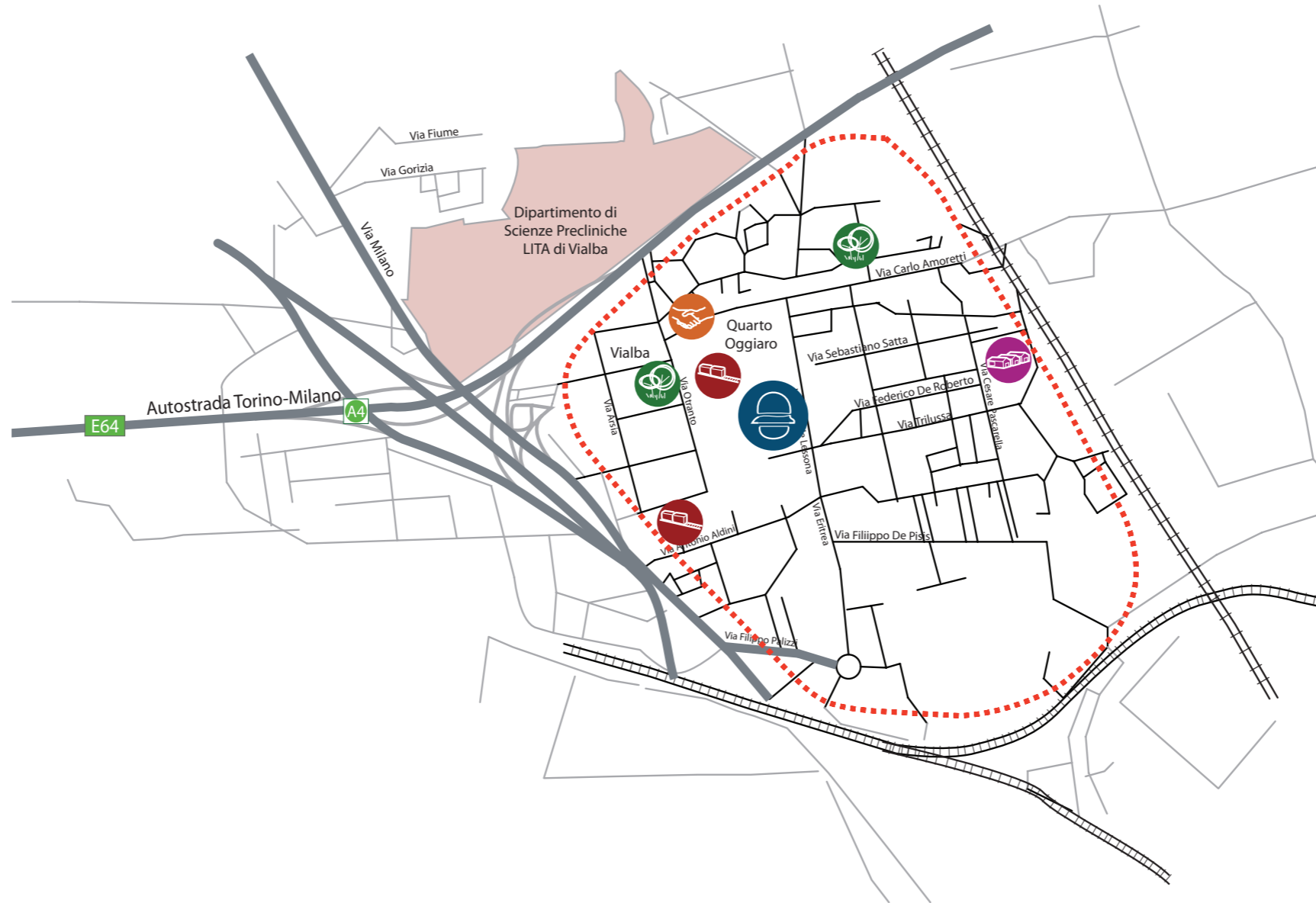
**potenzialità**

- cultura  

- università e ricerca  

- istruzione  

- salute  

- servizi sociali  

- giustizia, sicurezza e protezione civile  

- sport  

- verde  

- edilizia residenziale sociale  

- amministrativo  

- attrezzature religiose  

- infrastrutture per mobilità e trasporto pubblico  

- commercio e attività produttive  

- infrastrutture tecnologiche e per l'ambiente  

- turismo  




**Ascolto della Città**

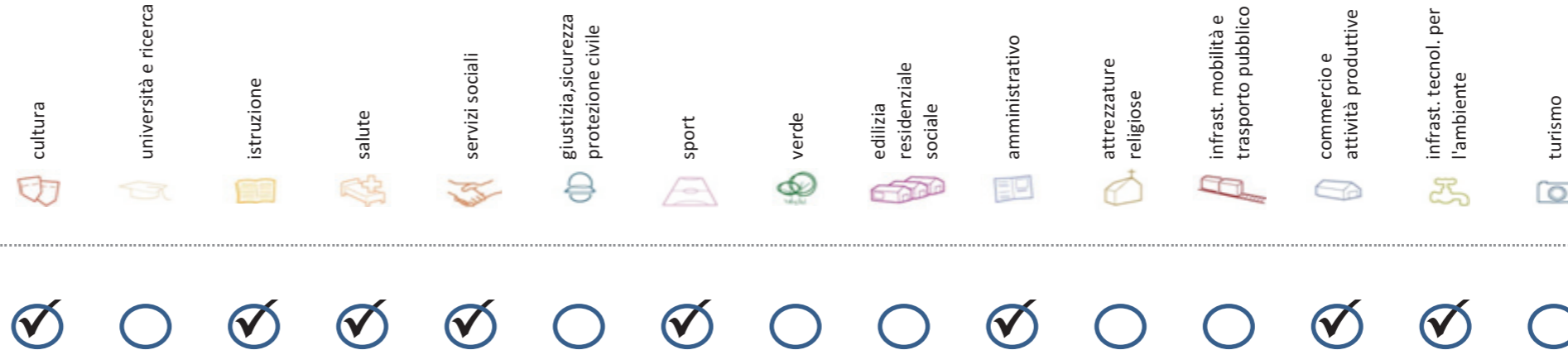
- problemi
- POTENZIALITA'**



Considerazioni derivanti dall'analisi dei media (carta stampata e web) e dagli incontri pubblici nel periodo che va da giugno 2007 a giugno 2008.



## Soddisfazione del bisogno di servizi



Servizi di natura territoriale per cui è possibile misurare il livello di soddisfazione del bisogno in rapporto ai bacini di utenza potenziale

Esprime la quota di popolazione residente nel NIL che, essendo potenzialmente target del servizio, **rischia di non essere servita sulla base dell'offerta presente.**

Ha la funzione di ponderare il bisogno potenzialmente insoddisfatto rilevato "entro il NIL" **rispetto al complessivo bisogno del servizio espresso a livello cittadino.**

Indice sintetico che quantifica il **livello di criticità potenziale del NIL** per il servizio sulla base delle due precedenti misure. La scala va da **0 (bisogno soddisfatto)** a **5 (segnale d'attenzione)**.

Per la metodologia completa si veda il documento **"Il Piano dei Servizi del Comune di Milano – Metodologia e analisi del bisogno di servizi"**

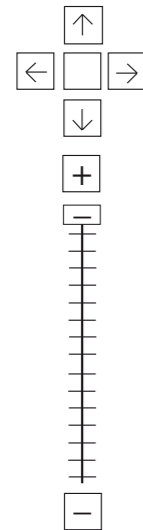
Categoria	Tipologia di servizio	% di bisogno non soddisfatto entro il NIL	% di bisogno non soddisfatto del NIL rispetto al bisogno cittadino	Livello di criticità da 0 a 5
Cultura	Biblioteche di quartiere	26,0%	2,0%	1
	Nidi d'infanzia	23,9%	2,2%	4
Istruzione	Scuole per l'infanzia	56,5%	2,2%	3
	Scuole primarie	14,4%	2,4%	1
	Scuole sec. di I grado	14,3%	2,1%	1
	Consultori pediatrici	55,4%	2,2%	2
Salute	Strutture ambulatoriali	6,6%	0,6%	1
	Farmacie	12,5%	8,7%	1
	Medici di med. generale	3,0%	1,8%	1
	Pediatrati di libera scelta	53,9%	3,2%	4
Commercio e att. produttive	Mercati rionali coperti	33,1%	1,3%	1

Categoria	Tipologia di servizio	% di bisogno non soddisfatto entro il NIL	% di bisogno non soddisfatto del NIL rispetto al bisogno cittadino	Livello di criticità da 0 a 5
Servizi sociali	CAM	2,0%	0,1%	1
	CAG	97,5%	6,1%	5
	CSRCA	0,1%	0,0%	1
Sport	Centri sportivi Calcio	6,5%	0,4%	1
	Centri sportivi	6,5%	0,5%	1
	Palestre	69,0%	3,6%	3
	Piscine coperte	0,0%	0,0%	0
Amministrativo	Strut. sport. oratoriali	3,6%	0,7%	1
	Sedi di Milano semplice	100,0%	2,6%	5
	Uffici postali	23,6%	2,1%	1
Infrast. tecnol. per l'ambiente	Riciclerie	2,8%	0,2%	1

## indicatori territoriali

Analisi delle superfici	Analisi mobilità	Analisi esercizi di vicinato	Caratteristiche NIL
<p><b>Superficie Totale</b> (estensione areale totale, al lordo delle strade) 277,8 ha</p> <p>Aree in trasformazione da PGT 42,4 % / 117,8 ha</p> <p>Superficie coperta / ha 13,6 % / 37,8 ha</p> <p>Superficie coperta ERP/ ha 9,1 % / 25,3 ha</p> <p>Aree a verde / ha 18,2 % / 50,5 ha</p>	<p><b>Mezzi pubblici</b> Numero fermate metro (FNM, Passante) 2 Numero fermate mezzi di superficie 27 pari a 0,1 unità/ha</p> <p><b>Mobilità Ambiente</b> Piste ciclabili 0,3 m/ab Superficie sosta veicoli -</p>	<p>Numero di esercizi di vicinato 194 pari a 0,7 unità/ha</p> <p>Numero di esercizi commerciali media struttura di vendita 8 pari a 0,03 unità/ha</p> <p>Numero di esercizi commerciali grande struttura di vendita 1,0 unità</p> <p>Numero di pubblici esercizi 56 pari a 0,2 unità/ha</p> <p>Superficie di vendita di esercizi di vicinato per unità di superficie territoriale 39 mq/ha pari a 0,3 mq/ab</p> <p>Superficie di vendita per esercizi di media distribuzione per unità di superficie 23 mq/ha pari a 0,2 mq/ab</p> <p>Numero imprese (2007) 97 unità</p>	<p>Presenza servizi sovra NIL -</p> <p>Presenza barriere fisiche (che rendono chiuso il NIL) Si</p>

# trasformazioni in corso



200 m  
1000 ft

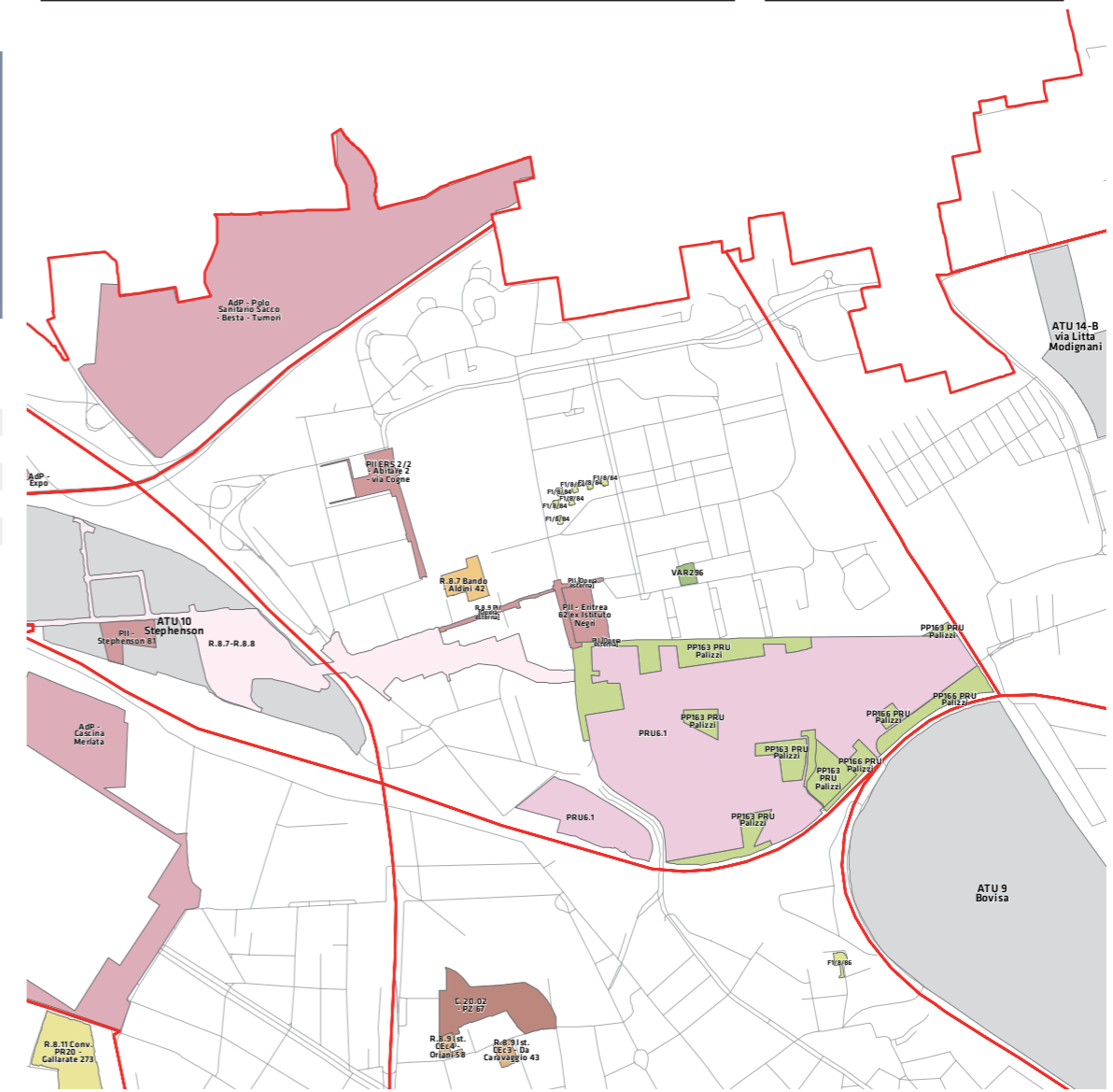
### Legenda

- Rete stradale
- Perimetri NIL
- ATU
- Piano delle alienazioni
- Accordi di Programma
- Accordo Quadro
- Bando
- Convenzione
- Istanza
- Progetti viabilistici Expo
- PA
- PA Obbligatorie
- PCC in deroga
- PII e opere esterne
- PIR
- PRECU
- PRU
- Protocollo di Intesa
- VAR
- Zona C

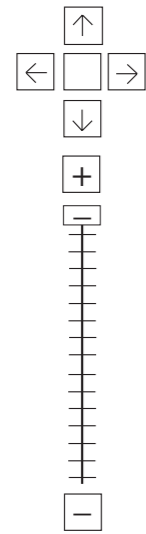
Denominazione	St	superficie lorda di pavimento						
		totale	residenza	commercio	terziario	ricettivo	produttivo	funzioni compatibili
PP163 via Eritrea (PRU Palizzi)	90991	40337	27708	-	12629	-	-	-
PP166 Via Chiasserini (PRU Palizzi)	26856	21482	2442	-	5848	-	13192	-
VAR 296 Via Graf	1820	-	-	-	-	-	-	-
PIIERS 2/2 Abitare - via Cogne	-	2412	2412	-	-	-	-	-
PRU 6.1 via Palizzi	453870	128777	106977	10200	-	3200	8400	-
PII Eritrea 62 (ex Istituto Negri)	-	16210	15410	-	800	-	-	-
Piano delle Alienazioni F1/8/84	-	-	-	-	-	-	-	-
Strada collegamento Zara - Expo, lotto funzionale 1A	-	-	-	-	-	-	-	-
Bando   R 8.7   Aldini 42	-	-	-	-	-	-	-	-

Nome	Standard totale (mq)	Cessione/asservimento aree	Cessione/asservimento parcheggi	Standard monetizzato (mq)	Standard qualitativo (tipologia)	Standard qualitativo (mq eq.)	Opere aggiuntive	Urbanizzazione primaria/secondaria
PII/Opera Esterna Eritrea 62								Infrastruttura viaria

stima della popolazione a fine insediamento														n° componenti					
classi d'età																			
0-2	3-5	6-10	11-13	14-16	17-18	19-24	25-34	35-44	45-54	55-64	65-74	75+	Tot	1	2	3	4	5+	Tot
38	33	46	24	19	11	36	130	165	90	60	38	19	707	69	74	70	56	14	283
3	3	4	2	2	1	3	11	14	8	5	3	2	62	6	7	6	5	1	25
-	-	-	-	-	-	-	-	-	-	-	-	-	-	-	-	-	-	-	-
3	3	4	2	2	1	3	11	14	8	5	3	2	62	6	6	6	5	1	24
145	127	176	93	75	44	138	501	635	348	231	146	72	2731	266	285	271	217	52	1091
-	-	-	-	-	-	-	-	-	-	-	-	-	-	-	-	-	-	-	-
-	-	-	-	-	-	-	-	-	-	-	-	-	-	-	-	-	-	-	-
-	-	-	-	-	-	-	-	-	-	-	-	-	-	-	-	-	-	-	-
-	-	-	-	-	-	-	-	-	-	-	-	-	-	-	-	-	-	-	-

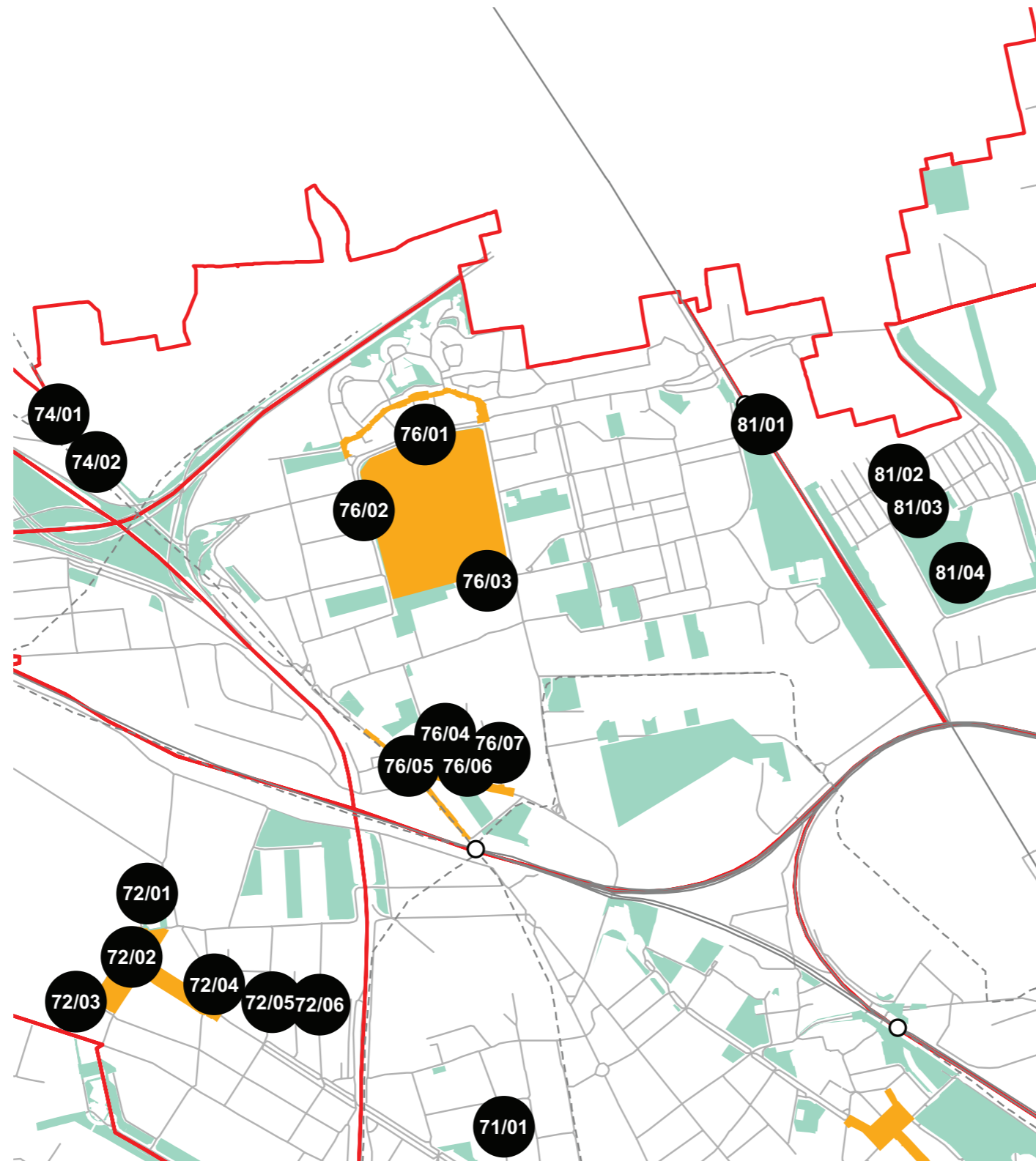


## progettazione locale



200 m  
1000 ft

- Legenda**
- Rete stradale
  - Perimetri NIL
  - Raggi verdi
  - Verde esistente
  - Verde programmato
  - Parchi regionali
  - Aree pedonali
  - Piani di cintura urbana
  - Ambiti di trasformazione
  - Centralità locali
  - Rete trasporto pubblico esistente
  - Rete trasporto pubblico programmato
  - Fermate MM esistenti
  - Fermate MM programmate



Riqualificazione dei margini del Parco di villa Scheibler. Riqualificazione della centralità di via Mambretti e via 5 Maggio con aree pedonali. Realizzazione di percorsi e giardini di collegamento a via Aldini e al parco di villa Scheibler, tra via Barrella e via Baschenis.

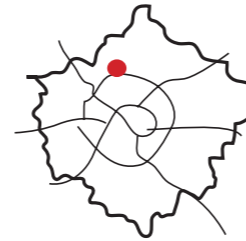
Il NIL è parte di un Ambito di Rinnovamento Urbano. E' da prevedere una riqualificazione generale dell'assetto infrastrutturale esistente.

### Interventi specifici

- 76/01 Via Orsini  
Riqualificare e ampliare le superfici pedonali con aree di sosta e superfici verdi
- 76/02 Via Otranto  
Riqualificare e ampliare le superfici pedonali con aree di sosta e superfici verdi
- 76/03 Via Invernizio  
Riqualificare e ampliare le superfici pedonali con aree di sosta e superfici verdi
- 76/04 Via 5 maggio  
Riqualificare e ampliare le superfici pedonali con aree di sosta e superfici verdi
- 76/05 Via Mambretti  
Riqualificare e ampliare le superfici pedonali per incentivare il commercio al dettaglio
- 76/06 Via Baschenis  
Realizzare nuovi spazi pubblici con aree di sosta e superfici verdi
- 76/07 Via Barella  
Realizzare nuovi spazi pubblici con aree di sosta e superfici verdi



## analisi



localizzazione NIL



mappa del NIL

**Residenti:** **13.417**  
Variazione prevista al 2034: 14810 (+10,4%)

**Densità abitativa (ab/km2):** **7.013**  
Densità prevista al 2034: 7.741

### Struttura per età

**Bambini (0-5):** **777 (5,8%)**  
Variazione prevista al 2034: 794 (+2,2%)

**Minorenni (0-17):** **2071 (15,4%)**  
Variazione prevista al 2034: 2221 (+7,2%)

**Giovani (18 - 34):** **2963 (22,1%)**  
Variazione prevista al 2034: 3492 (+17,9%)

**Anziani (65+):** **2370 (17,7%)**  
Variazione prevista al 2034: 2945 (+24,3%)

**"Grandi" anziani (85+):** **389 (2,9%)**  
Variazione prevista al 2034: 652 (+67,6%)

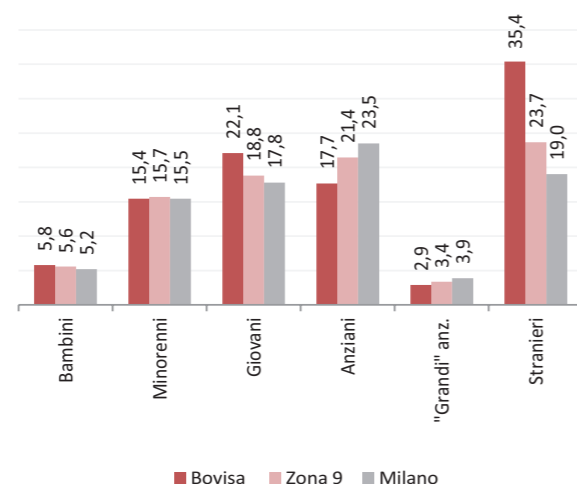
### Popolazione straniera

**Totale stranieri:** **4751 (35,4%)**

**Minorenni tra gli stranieri:** **999 (21%)**

#### Cittadinanze prevalenti (% su totale stranieri)

- 1° Egitto 1137 (23,9%)
- 2° Cinese, Repubblica Popolare 813 (17,1%)
- 3° Filippine 553 (11,6%)



### Dotazione di servizi

**Dotazione servizi:** **mq**  
Per abitante: mq/ab

**Dotazione minima:** **mq**  
Per abitante: mq/ab

**Dotazione min. Milano:** **mq**  
Per abitante: mq/ab

### Destinazione d'uso degli edifici

**Residenziale:** **53,9%**  
A Milano: 60,2%

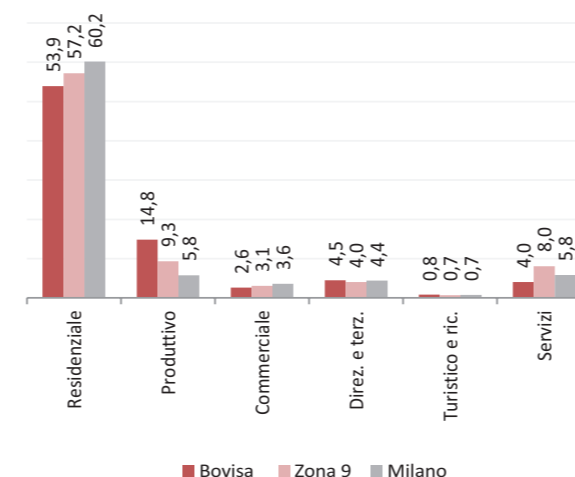
**Produttivo:** **14,8%**  
A Milano: 5,8%

**Commerciale:** **2,6%**  
A Milano: 3,6%

**Direzionale e terziario:** **4,5%**  
A Milano: 4,4%

**Turistico e ricettivo:** **0,8%**  
A Milano: 0,7%

**Servizi:** **4,0%**  
A Milano: 5,8%



### Potenzialità

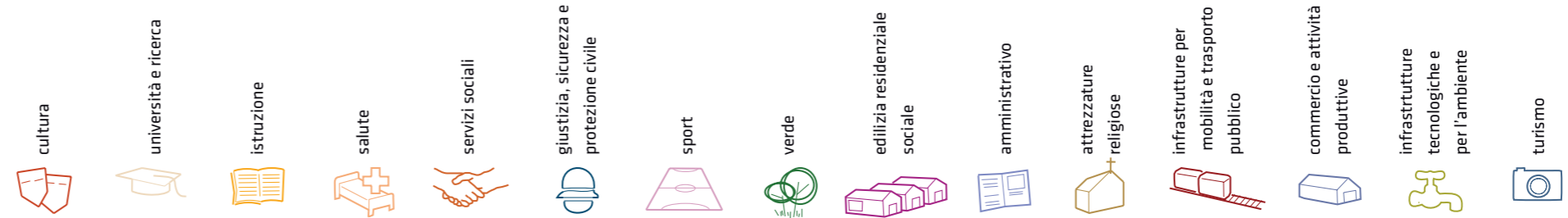
Le potenzialità sono di carattere culturale e ricreativo: musei e spazi espositivi, progetti e corsi dell'università; la "Casa Ecologica".

### Problemi

I problemi del quartiere sono connessi alle ancora numerose aree dismesse. Si tratta di aumento della popolazione rom abusiva, spaccio, numerosi ratti trovati nei pressi del Politecnico. I residenti lamentano inoltre la mancanza di manutenzione del parco giochi e la necessità di una recinzione più efficace per il centro sportivo della pesca.

Considerazioni derivanti dall'analisi dei media (carta stampata e web) e dagli incontri pubblici nel periodo che va da giugno 2007 a giugno 2008.

# servizi esistenti e programmati\*



















































## Mappatura

- Am01a Borsa
- Am02a Centro cucina e mensa
- Am02b Consigli di Zona
- Am02c Magazzini e depositi
- Am02d Sedi istituzionali comunali
- Am02e Uffici comunali
- Am03a Consolato
- Am05a Poste - Agenzie di base e uffici succursali
- Am06a Sedi istituzionali provinciali
- Am06b Uffici provinciali
- Am07a Sedi istituzionali regionali
- Am07b Uffici regionali
- Am08a Prefettura
- Am08b Uffici, provveditorati e agenzie statali
- Am09a Acqua potabile uffici
- Am09b Edilizia residenziale uffici
- Am09c Energia elettrica uffici
- Am09d Gas metano uffici
- Am09e Poste e telecomunicazioni uffici
- Am09f Previdenza e assistenza uffici
- Am09g Trasporti e mobilità uffici
- At01a Istituti, opere e fondazioni religiose
- At02a Chiese e santuari cattolici
- At02b Luoghi per il culto e centri di confessioni religiose
- At02c Uffici ecclesastici
- At03a Uffici ecclesastici
- Co02a Mercati rionali
- Co03b Mercato floricolo
- Co03c Mercato ittico
- Co03d Mercato ortofrutticolo
- Cu01a Associazioni culturali
- Cu02a Centri sociali e ricreativi
- Cu02b Sedi di associazioni socio-culturali e di categoria
- Cu03a Archivi
- Cu03b Biblioteche Centrali
- Cu03c Biblioteche di quartiere
- Cu03d Specialistiche e di conservazione
- Cu03e Centri di documentazione e altre biblioteche
- Cu04a Centri congressi e sale conferenze
- Cu06b Istituti Culturali e monumenti
- Cu06d Musei
- Cu06e Sedi espositive
- Cu07b Scuola di cinema
- Cu07c Scuola di danza
- Cu07d Scuola di musica
- Cu07e Scuola di teatro
- Cu08a Auditorium
- Cu08b Polifunzionale
- Cu08c Teatro
- Ed02b Residenza in locazione a canone convenzionato
- Ed02d Residenza pubblica
- Ed02e Residenza per studenti
- Gi01a Istituti penali
- Gi01b Istituti penali minorili
- Gi02a Tribunali
- Gi02c Uffici giudiziari
- Im01a Aeroporti
- Im01b Scali e depositi ferroviari
- Im01c Stazioni ferroviarie
- Im01d Stazioni MM
- Im02a Parcheggi pertinenziali
- Im02c Parcheggi pubblici esterni alla carreggiata
- Im02d Parcheggi pubblici d'interscambio
- Im02e Parcheggi pubblici per i grandi servizi pubblici
- It01a Depositi autobus, tram e metropolitana
- It01b Depositi e autorimesse (Gestione rifiuti)
- It02a Impianti e sezioni distaccate acqua potabile
- It03a Cabine e impianti gas metano
- It03b Cogeneratori gas metano
- It04a Cabine elettriche
- It04c Stazioni e sottostazioni elettriche
- It04d Unità e poli operativi distribuzione energia elettrica
- It05a Impianti di raccolta rifiuti
- It05c Smaltimento rifiuti
- It05d Impianti smaltimento e recupero rifiuti
- It06a Depuratori
- It06b Spriglieratori
- Sp02b Centro giochi
- Sp02c Centro prima infanzia
- Is01e Micronido
- Is01f Nidi d'infanzia
- Is01g Nido aziendale
- Is01h Nido famiglia
- Is02a Scuole di formazione professionale
- Is03a Scuole per l'infanzia
- Is03b Scuole per l'infanzia speciali
- Is03c Scuole per l'infanzia straniere
- Is04a Scuole primarie
- Is04b Scuole primarie speciali
- Is04c Scuole primarie straniere
- Is05a Scuole secondarie inferiori
- Is05b Scuole secondarie inferiori speciali
- Is05c Scuole secondarie inferiori straniere
- Is06a Conservatorio
- Is06b Istituto d'Arte
- Is06c Istituto istruzione superiore
- Is06d Istituto magistrale
- Is06e Istituto professionale
- Is06f Istituto tecnico
- Is06g Liceo
- Is06h Perito
- Is07a Centri di Formazione
- Is07c Enti accreditati di formazione professionale
- Is07d Fondazione Scuole Civiche
- Is08a Tempo per le famiglie
- Sa01a Canile
- Sa02a Centri di psicologia del bambino
- Sa02c Centri ASL
- Sa02d Ufficio Relazione con il Pubblico e Direzioni ASL
- Sa02e Unità tutela dei minori
- Sa03a Cimiteri
- Sa04a Pronto soccorso e pronto intervento
- Sa05a Servizi di medicina di laboratorio
- Sa06a Struttura ospedaliera
- Sa07a Consultori Pediatrici
- Sa07b Strutture ambulatoriali
- Sa08a Strutture di ricovero e cura
- Sa09a Strutture psichiatriche
- Sa10a Farmacie
- Sa10b Medici di Medicina Generale
- Sa10c Pediatra libera scelta
- Sa10d Veterinari
- Se02a Centri aggregativi multifunzionali
- Se02b Centri aggregazione giovanili
- Se02c Centri socio ricreativi culturali per anziani
- Se03b Servizi Comunali di accesso per adulti
- Se03c Servizi Comunali specialistici per adulti
- Se03d Servizi di Assistenza Domiciliare per adulti
- Se03e Servizi Residenziali per adulti
- Se03f Servizi Territoriali per adulti
- Se04b Servizi Comunali di accesso per anziani
- Se04c Servizi Comunali specialistici per anziani
- Se04d Servizi di Assistenza Domiciliare per anziani
- Se04e Servizi Residenziali per anziani
- Se04f Servizi Territoriali per anziani
- Se05a Servizi Comunali di accesso per disabili
- Se05b Servizi Comunali specialistici per disabili
- Se05c Servizi di Assistenza Domiciliare per disabili
- Se05d Servizi Residenziali per disabili
- Se05e Servizi Territoriali per disabili
- Se06b Servizi Comunali di accesso per minori
- Se06c Servizi Comunali specialistici per minori
- Se06d Servizi di Assistenza Domiciliare per minori
- Se06e Servizi Residenziali per minori
- Se06f Servizi Territoriali per minori
- Si01a Carabinieri - Caserme e stazioni
- Si01b Carabinieri - Centro detentivo per la permanenza temporanea e assis
- Si01c Carabinieri - Comandi e uffici
- Si02a Forze Armate - Caserme e impianti
- Si02b Forze Armate - Comandi
- Si02c Forze Armate - Scuola militare
- Si03a Guardia di Finanza - Comandi interregionali e regionali
- Si03b Guardia di Finanza - Gruppi e Compagnie
- Si03c Guardia di Finanza - Nuclei regionali e provinciali polizia tributaria
- Si03d Guardia di Finanza - Nuclei speciali
- Si04a Polizia di Stato - Caserme e commissariati
- Si04b Polizia di Stato - Comandi e Posti di P.S.
- Si04c Polizia di Stato - Scuola P.S.
- Si04d Polizia Ferroviaria
- Si04e Polizia frontiera
- Si04f Polizia stradale
- Si04g Questura
- Si05a Polizia Locale - Autoparco e depositi giudiziari
- Si05b Polizia Locale - Comandi e presidi
- Si05c Polizia Locale - Nuclei
- Si05d Polizia Locale - Scuola polizia municipale
- Si05e Polizia Locale - Sezioni
- Si07a Protezione Civile - Aree di esercitazione
- Si07b Protezione Civile - Sedi
- Si08a Vigili del Fuoco - Caserma e uffici
- Sp01a Centri polivalenti
- Sp02b Centri balneari
- Sp02c Centri sportivi
- Sp02e Piscine
- Sp03a Grande impianto
- Sp03c Stadio pubblico o regolato da atto d'asservimento
- Sp04a Strutture sportive oratoriali
- Tu01a Campi
- Tu01b Ostelli
- Tu02a Fiera e spazi espositivi
- Un01a Centri ricerca/laboratori di ricerca
- Un02a Accademie e Istituti superiori di studi
- Un02b Incubatori d'impresa
- Un02c Sedi e poli universitari
- Un02d Servizi per studenti
- Ve01a Giardino di quartiere
- Ve01b Giardino pubblico
- Ve01c Parco estensivo
- Ve01d Parco storico
- Ve01e Parco urbano



200 m  
1000 ft

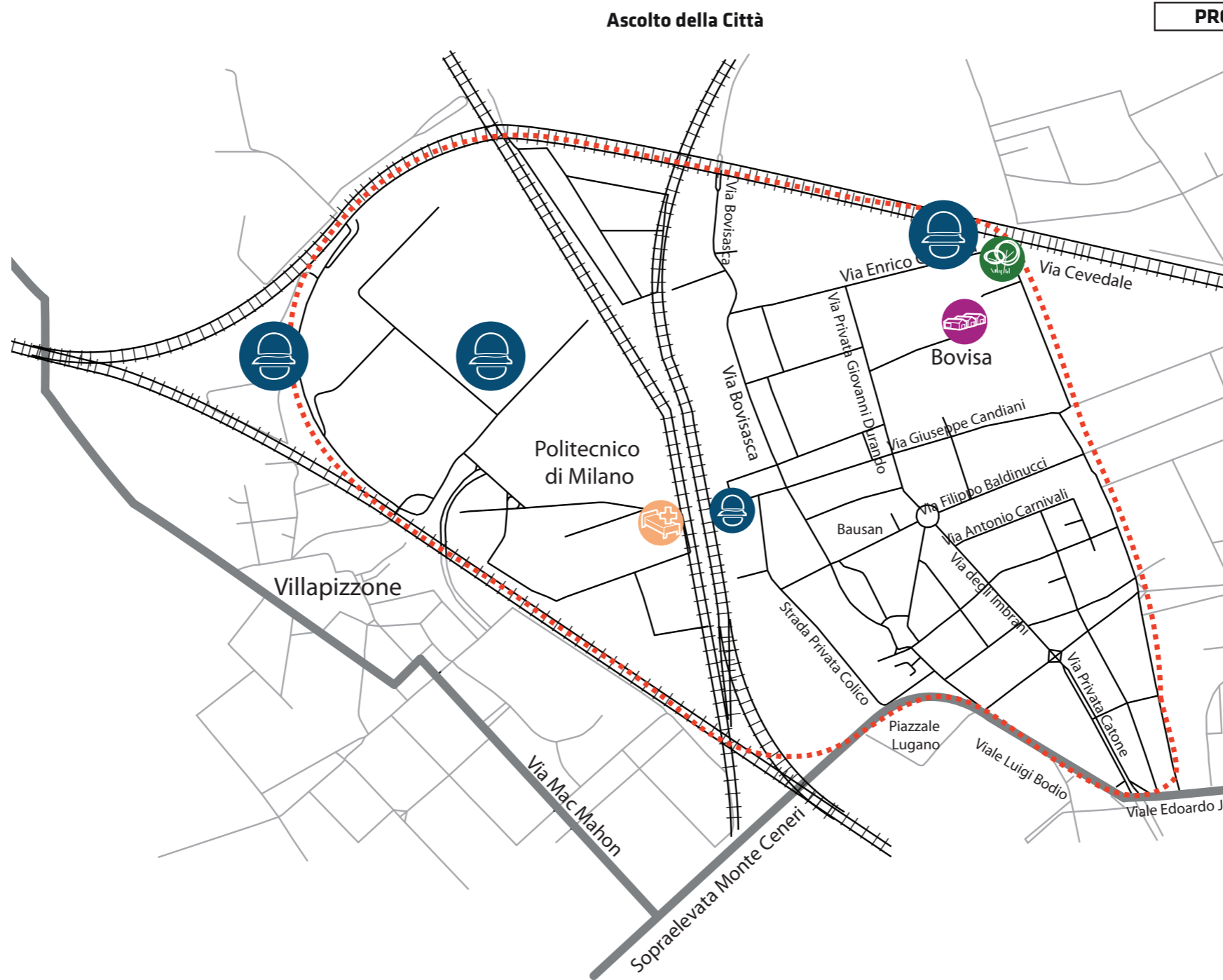
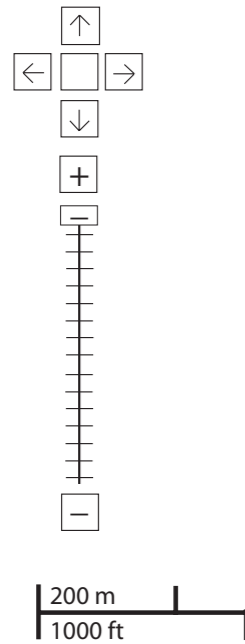
\*Servizi programmati dal Piano Triennale delle Opere Pubbliche (PTOOPP)

											
<b>TOT. (mq)</b>	3.981	154.559	21.396	0	0	17.893	0	6.749	6.965	22.753	9.117
di cui <b>SERVIZI INDISPENSABILI (mq)</b>	3.981	115.872	21.396	0	0	17.893	-	6.749	-	22.753	9.117
<i>Offerta complessiva servizi</i>											
	 1 Cu03c	 1 Un01a	 4 Is01f	 1 Sa04a	 1 Se03b	 1 Sp01a	 1 Ed02e	 2 Am02e	 1 At01a	 2 Im01c	 1 It03a
	 2 Cu03d	 1 Un02b	 4 Is03a	 3 Sa10a	 1 Se03e	 2 Sp04a		 1 Am03a	 2 At02a	 1 Im02a (sotteraneo)	 1 It03b
	 2 Cu03e	 4 Un02c	 2 Is04a	 5 Sa10c	 3 Se03f			 2 Am05a	 1 At02b	 4 Im02c	 1 It04a
			 1 Is05a	 1 Sa10d	 1 Se05e			 1 Am09d	 1 At02c		
			 2 Is06f		 1 Se06e						



**problemi**

- cultura
- università e ricerca
- istruzione
- salute
- servizi sociali
- giustizia, sicurezza e protezione civile
- sport
- verde
- edilizia residenziale sociale
- amministrativo
- attrezzature religiose
- infrastrutture per mobilità e trasporto pubblico
- commercio e attività produttive
- infrastrutture tecnologiche e per l'ambiente
- turismo


















**PROBLEMI**      potenzialità

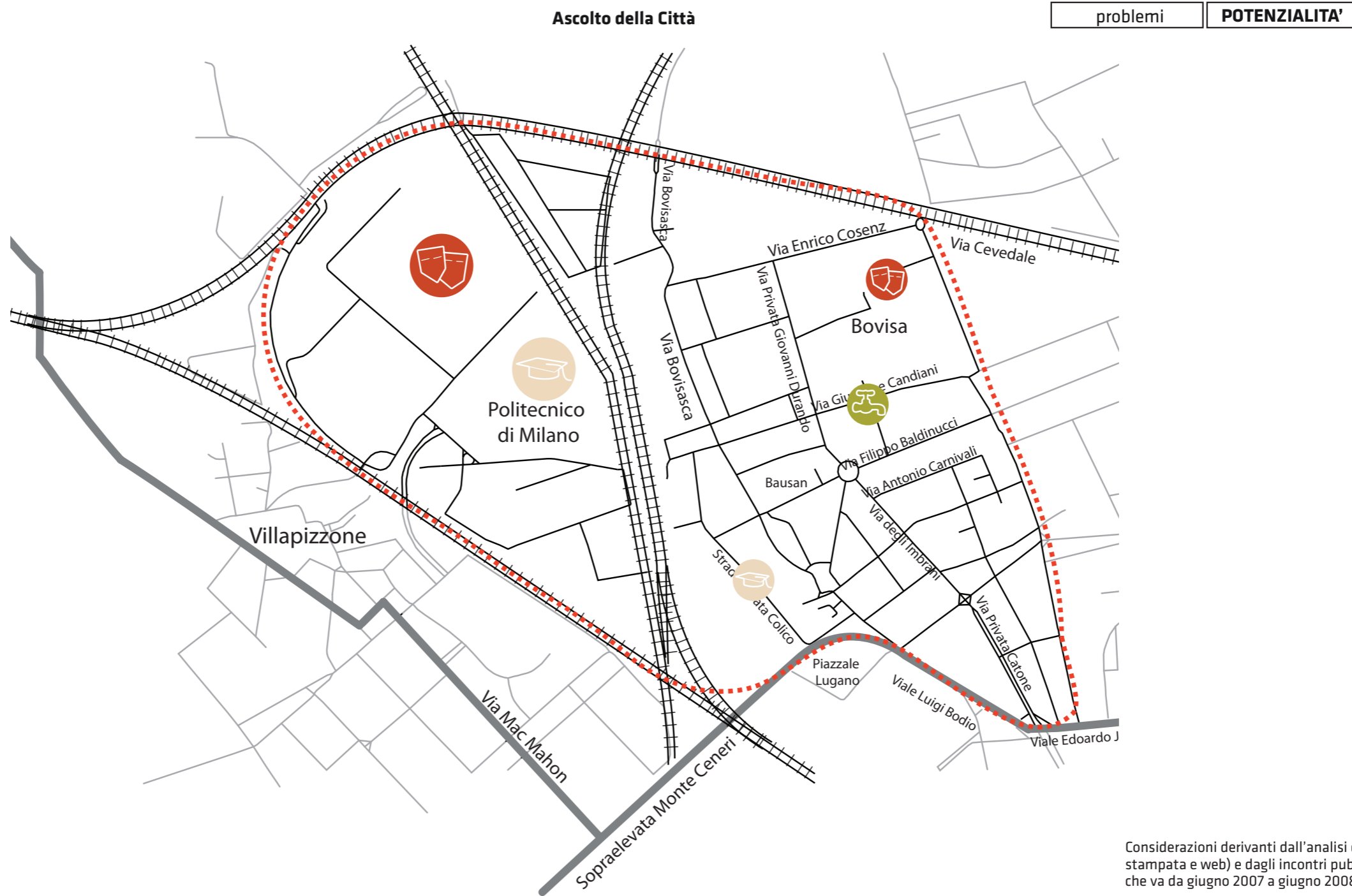
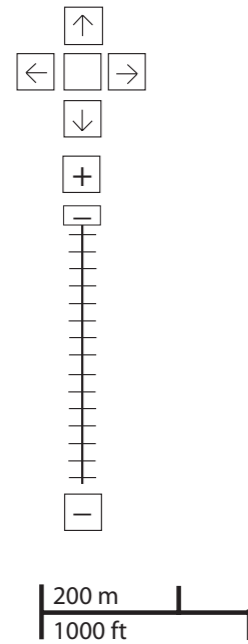
**zona 9**  
reclami relativi alla zona

- 4
- 2
- 3

Considerazioni derivanti dall'analisi dei media (carta stampata e web) e dagli incontri pubblici nel periodo che va da giugno 2007 a giugno 2008.

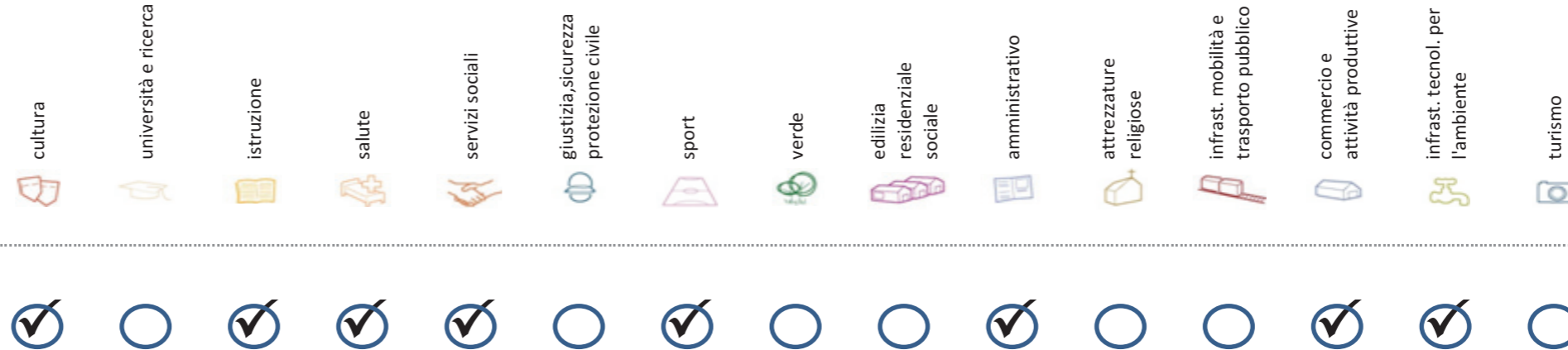
**potenzialità**

- cultura  

- università e ricerca  

- istruzione  

- salute  

- servizi sociali  

- giustizia, sicurezza e protezione civile  

- sport  

- verde  

- edilizia residenziale sociale  

- amministrativo  

- attrezzature religiose  

- infrastrutture per mobilità e trasporto pubblico  

- commercio e attività produttive  

- infrastrutture tecnologiche e per l'ambiente  

- turismo  




Considerazioni derivanti dall'analisi dei media (carta stampata e web) e dagli incontri pubblici nel periodo che va da giugno 2007 a giugno 2008.

## Soddisfazione del bisogno di servizi



Servizi di natura territoriale per cui è possibile misurare il livello di soddisfazione del bisogno in rapporto ai bacini di utenza potenziale

Esprime la quota di popolazione residente nel NIL che, essendo potenzialmente target del servizio, **rischia di non essere servita sulla base dell'offerta presente.**

Ha la funzione di ponderare il bisogno potenzialmente insoddisfatto rilevato "entro il NIL" **rispetto al complessivo bisogno del servizio espresso a livello cittadino.**

Indice sintetico che quantifica il **livello di criticità potenziale del NIL** per il servizio sulla base delle due precedenti misure. La scala va da **0 (bisogno soddisfatto)** a **5 (segnale d'attenzione)**.

Per la metodologia completa si veda il documento **"Il Piano dei Servizi del Comune di Milano – Metodologia e analisi del bisogno di servizi"**

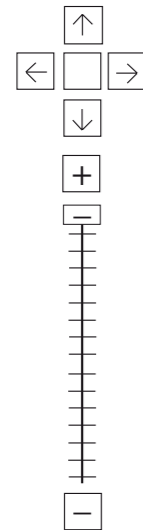
Categoria	Tipologia di servizio	% di bisogno non soddisfatto entro il NIL	% di bisogno non soddisfatto del NIL rispetto al bisogno cittadino	Livello di criticità da 0 a 5
Cultura	Biblioteche di quartiere	0,0%	0,0%	0
	Nidi d'infanzia	29,9%	1,3%	3
Istruzione	Scuole per l'infanzia	43,9%	0,6%	1
	Scuole primarie	24,2%	1,2%	1
	Scuole sec. di I grado	5,6%	0,3%	1
	Consultori pediatrici	45,6%	0,6%	1
Salute	Strutture ambulatoriali	35,9%	1,3%	1
	Farmacie	16,3%	4,3%	1
	Medici di med. generale	0,0%	0,0%	0
	Pediatrati di libera scelta	9,4%	0,2%	1
Commercio e att. produttive	Mercati rionali coperti	77,9%	1,2%	2

Categoria	Tipologia di servizio	% di bisogno non soddisfatto entro il NIL	% di bisogno non soddisfatto del NIL rispetto al bisogno cittadino	Livello di criticità da 0 a 5
Servizi sociali	CAM	77,3%	1,8%	2
	CAG	12,1%	0,2%	1
	CSRCA	6,2%	0,1%	1
Sport	Centri sportivi Calcio	12,0%	0,3%	1
	Centri sportivi	8,9%	0,3%	1
	Palestre	77,0%	1,5%	2
	Piscine coperte	10,0%	0,9%	1
Amministrativo	Strut. sport. oratoriali	16,7%	1,2%	1
	Sedi di Milano semplice	100,0%	1,0%	2
	Uffici postali	4,7%	0,2%	1
Infrast. tecnol. per l'ambiente	Riciclerie	0,0%	0,0%	0

## indicatori territoriali

Analisi delle superfici	Analisi mobilità	Analisi esercizi di vicinato	Caratteristiche NIL
<p><b>Superficie Totale</b> (estensione areale totale, al lordo delle strade) 191,3 ha</p> <p>Aree in trasformazione da PGT -</p> <p>Superficie coperta / ha 27,2 % / 52,03 ha</p> <p>Superficie coperta ERP/ ha -</p> <p>Aree a verde / ha -</p>	<p><b>Mezzi pubblici</b> Numero fermate metro (FNM, Passante) 1 Numero fermate mezzi di superficie 47 pari a 0,3 unità/ha</p> <p><b>Mobilità Ambiente</b> Piste ciclabili - Superficie sosta veicoli -</p>	<p>Numero di esercizi di vicinato 209 pari a 1,1 unità/ha</p> <p>Numero di esercizi commerciali media struttura di vendita 3 pari a 0,02 unità/ha</p> <p>Numero di esercizi commerciali grande struttura di vendita 0,0 unità</p> <p>Numero di pubblici esercizi 92 pari a 0,5 unità/ha</p> <p>Superficie di vendita di esercizi di vicinato per unità di superficie territoriale 57 mq/ha pari a 0,9 mq/ab</p> <p>Superficie di vendita per esercizi di media distribuzione per unità di superficie 8 mq/ha pari a 0,1 mq/ab</p> <p>Numero imprese (2007) 98 unità</p>	<p>Presenza servizi sovra NIL Università, Centri di ricerca.</p> <p>Presenza barriere fisiche (che rendono chiuso il NIL) -</p>

# trasformazioni in corso



200 m  
1000 ft

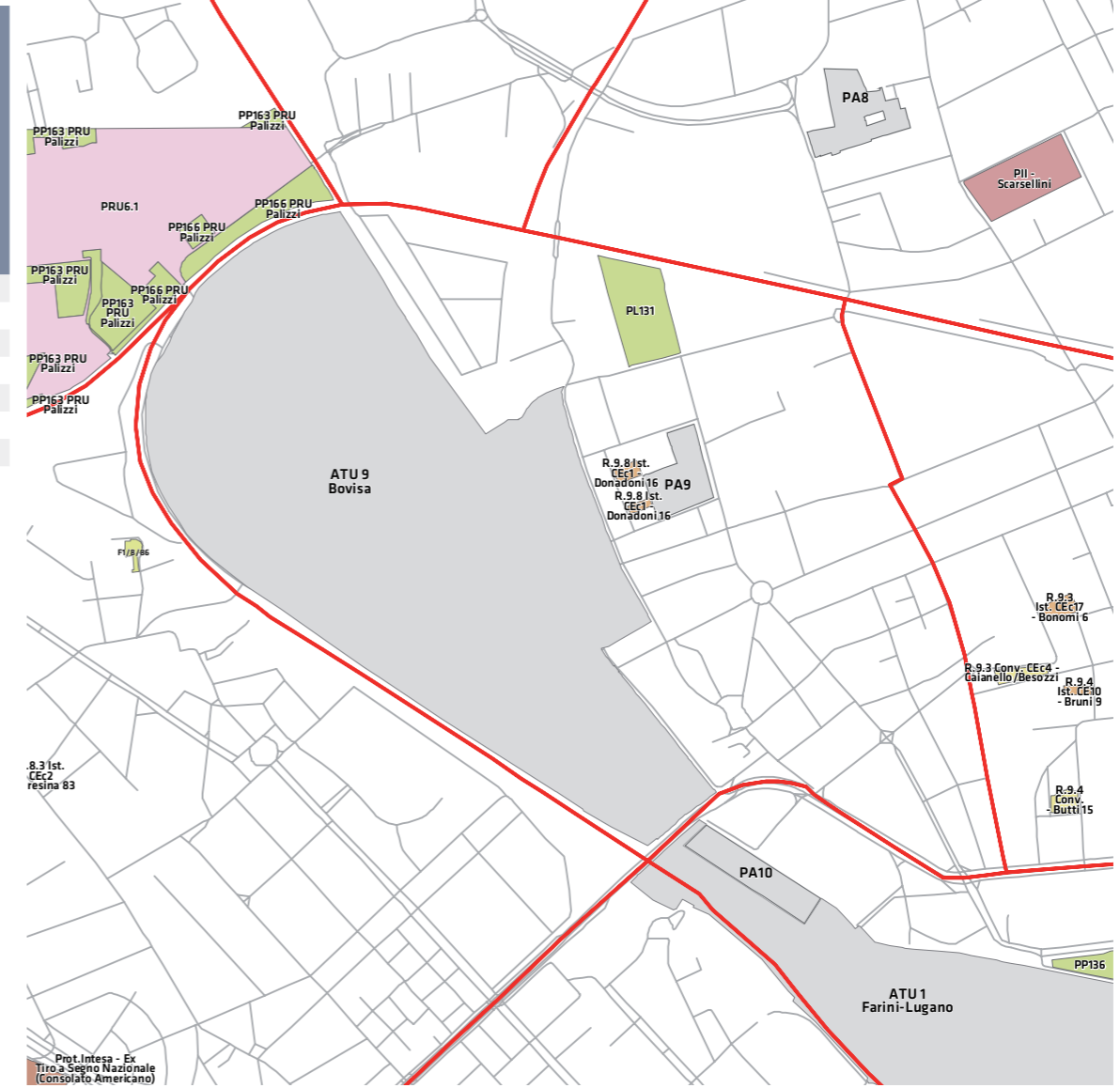
### Legenda

- Rete stradale
- ▭ Perimetri NIL
- ▭ ATU
- ▭ Piano delle alienazioni
- ▭ Accordi di Programma
- ▭ Accordo Quadro
- ▭ Bando
- ▭ Convenzione
- ▭ Istanza
- ▭ Progetti viabilistici Expo
- ▭ PA
- ▭ PA Obbligatorie
- ▭ PCC in deroga
- ▭ PII e opere esterne
- ▭ PIR
- ▭ PRECU
- ▭ PRU
- ▭ Protocollo di Intesa
- ▭ VAR
- ▭ Zona C

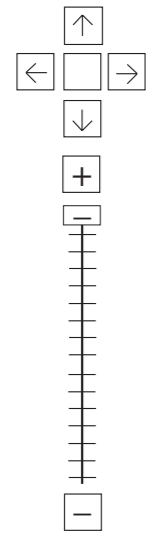
Denominazione	St	superficie lorda di pavimento						
		totale	residenza	commercio	terziario	ricettivo	produttivo	funzioni compatibili
Ist   R.9.8   Donadoni 16   CE1	-	-	-	-	-	-	-	-
PL 131 via Cosenz 54	26370	29179	29179	-	-	-	-	-

Nome	Standard totale (mq)	Cessione/asservimento aree	Cessione/asservimento parcheggi	Standard monetizzato (mq)	Standard qualitativo (tipologia)	Standard qualitativo (mq eq.)	Opere aggiuntive	Urbanizzazione primaria/secondaria

stima della popolazione a fine insediamento														n° componenti					
classi d'età														n° componenti					
0-2	3-5	6-10	11-13	14-16	17-18	19-24	25-34	35-44	45-54	55-64	65-74	75+	Tot	1	2	3	4	5+	Tot
-	-	-	-	-	-	-	-	-	-	-	-	-	-	-	-	-	-	-	-
40	35	48	25	21	12	38	137	173	95	63	40	20	745	73	78	74	59	14	298

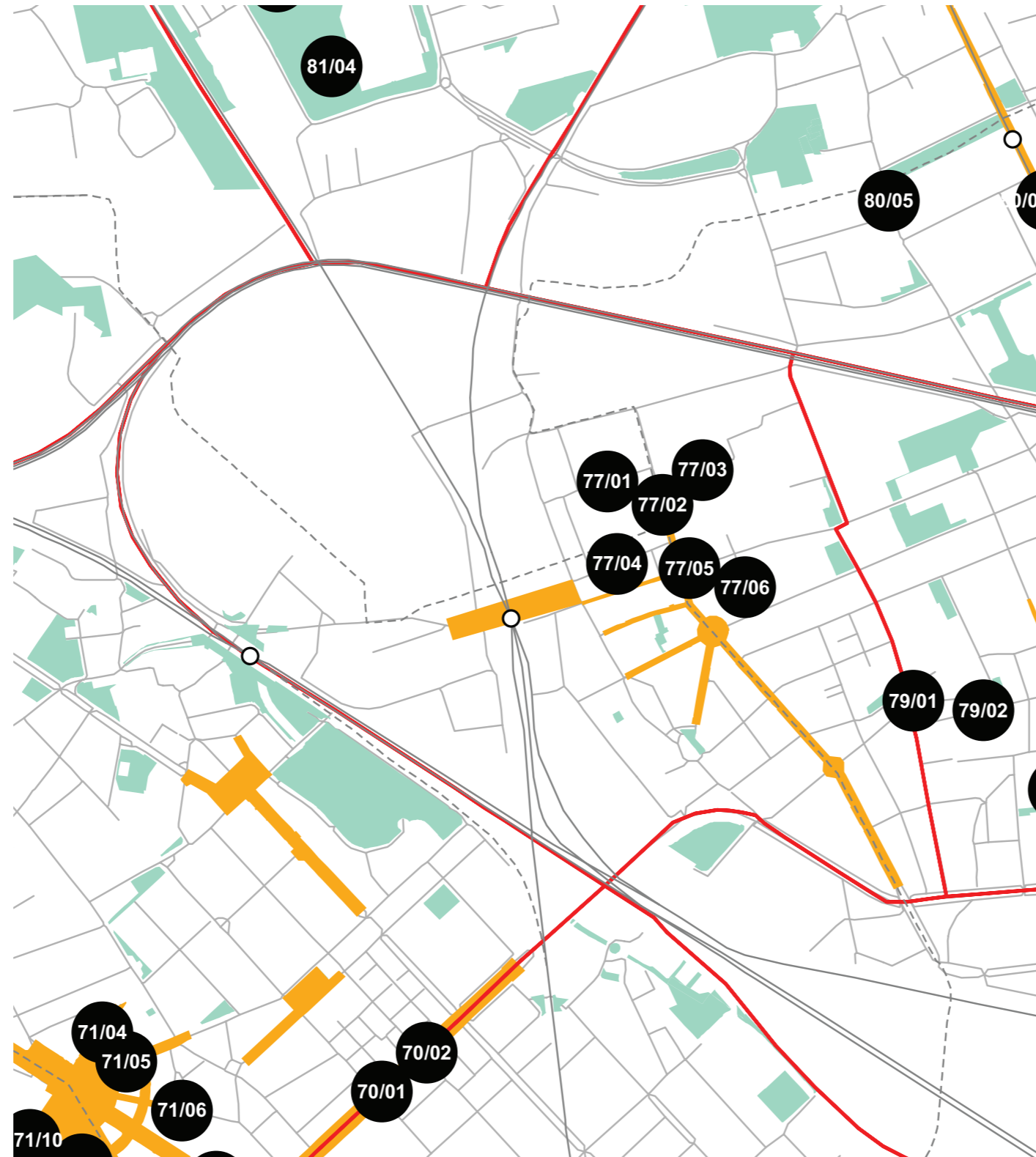


## progettazione locale



200 m  
1000 ft

- Legenda**
- Rete stradale
  - Perimetri NIL
  - Raggi verdi
  - Verde esistente
  - Verde programmato
  - Parchi regionali
  - Aree pedonali
  - Piani di cintura urbana
  - Ambiti di trasformazione
  - Centralità locali
  - Rete trasporto pubblico esistente
  - - - Rete trasporto pubblico programmato
  - Fermate MM esistenti
  - Fermate MM programmate



Riqualificazione delle vie d'accesso al campus universitario sia aumentando le superfici pedonali, in particolare nei collegamenti tra la stazione ferroviaria e l'università, sia favorendo il traffico pedonale negli attraversamenti della via Bovisasca e di via Durando.

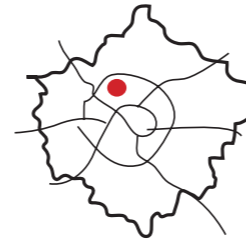
Il NIL è parte di un Ambito di Rinnovamento Urbano. E' da prevedere una riqualificazione generale dell'assetto infrastrutturale esistente.

### Interventi specifici

- 77/01 Via Morghen  
Riqualificare e ampliare le superfici pedonali per incentivare il commercio al dettaglio
- 77/02 Via Durando  
Riqualificare e ampliare le superfici pedonali con aree di sosta e superfici verdi
- 77/03 Via Schiaffino  
Riqualificare e ampliare le superfici pedonali per incentivare il commercio al dettaglio
- 77/04 Via Andreoli  
Riqualificare e ampliare le superfici pedonali per incentivare il commercio al dettaglio
- 77/05 Via Candiani  
Riqualificare e ampliare le superfici pedonali per incentivare il commercio al dettaglio
- 77/06 Via Verità  
Riqualificare e ampliare le superfici pedonali per incentivare il commercio al dettaglio



## analisi



localizzazione NIL



mappa del NIL

**Residenti:** **3.976**  
Variazione prevista al 2034: 5078 (+27,7%)

**Densità abitativa (ab/km2):** **3.936**  
Densità prevista al 2034: 5.027

### Struttura per età

**Bambini (0-5):** **236 (5,9%)**  
Variazione prevista al 2034: 289 (+22,5%)

**Minorenni (0-17):** **592 (14,9%)**  
Variazione prevista al 2034: 759 (+28,2%)

**Giovani (18 - 34):** **912 (22,9%)**  
Variazione prevista al 2034: 1166 (+27,9%)

**Anziani (65+):** **622 (15,6%)**  
Variazione prevista al 2034: 788 (+26,7%)

**"Grandi" anziani (85+):** **67 (1,7%)**  
Variazione prevista al 2034: 87 (+29,9%)

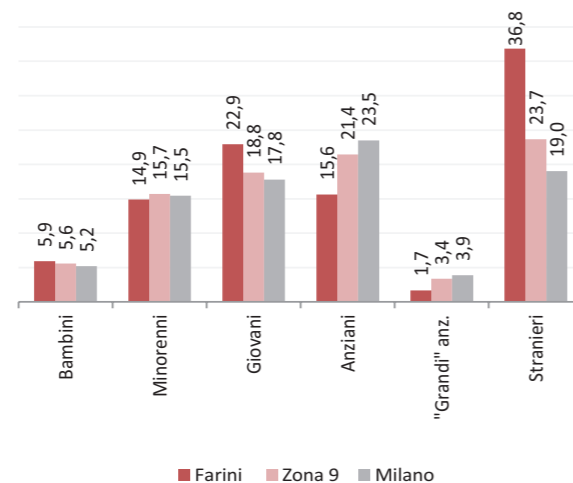
### Popolazione straniera

**Totale stranieri:** **1465 (36,8%)**

**Minorenni tra gli stranieri:** **293 (20%)**

**Cittadinanze prevalenti (% su totale stranieri)**

1° Egitto	360 (24,6%)
2° Cinese, Repubblica Popolare	344 (23,5%)
3° Filippine	139 (9,5%)



### Dotazione di servizi

**Dotazione servizi:** **mq**  
Per abitante: mq/ab

**Dotazione minima:** **mq**  
Per abitante: mq/ab

**Dotazione min. Milano:** **mq**  
Per abitante: mq/ab

### Destinazione d'uso degli edifici

**Residenziale:** **38,9%**  
A Milano: 60,2%

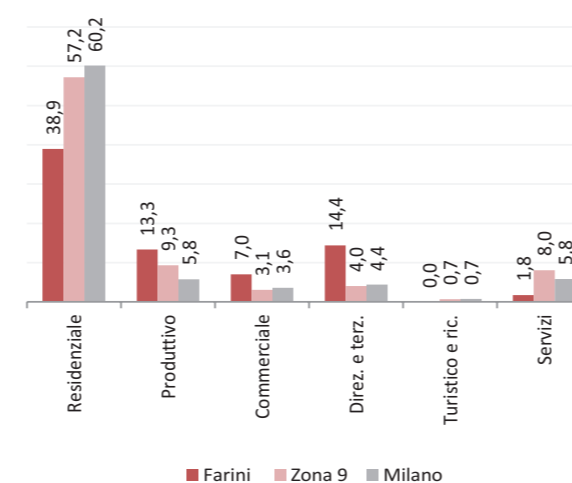
**Produttivo:** **13,3%**  
A Milano: 5,8%

**Commerciale:** **7,0%**  
A Milano: 3,6%

**Direzionale e terziario:** **14,4%**  
A Milano: 4,4%

**Turistico e ricettivo:** **0,0%**  
A Milano: 0,7%

**Servizi:** **1,8%**  
A Milano: 5,8%



### Potenzialità

Organizzazione di una serie di eventi culturali.

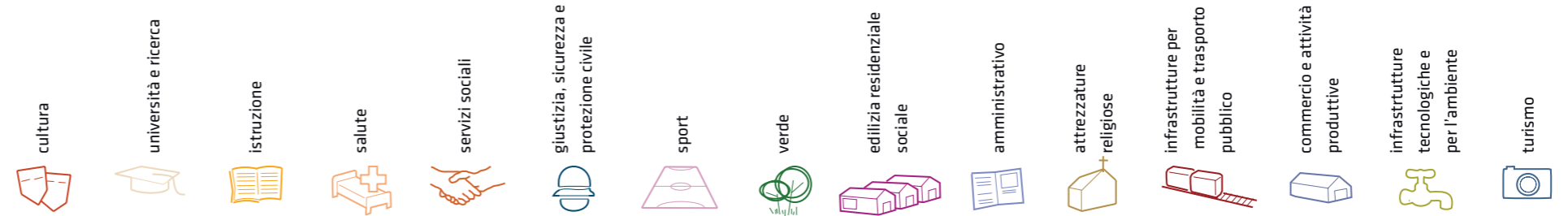
### Problemi

Problemi riguardanti la sicurezza e l'apertura di troppi locali notturni.

Considerazioni derivanti dall'analisi dei media (carta stampata e web) e dagli incontri pubblici nel periodo che va da giugno 2007 a giugno 2008.



# servizi esistenti e programmati\*























## Mappatura
















- Am01a Borsari
- Am02a Centro cucina e mensa
- Am02b Consigli di Zona
- Am02c Magazzini e depositi
- Am02d Sedi istituzionali comunali
- Am02e Uffici comunali
- Am03a Consolato
- Am05a Poste - Agenzie di base e uffici succursali
- Am06a Sedi istituzionali provinciali
- Am06b Uffici provinciali
- Am07a Sedi istituzionali regionali
- Am07b Uffici regionali
- Am08a Prefettura
- Am08b Uffici, provveditorati e agenzie statali
- Am09a Acqua potabile uffici
- Am09b Edilizia residenziale uffici
- Am09c Energia elettrica uffici
- Am09d Gas metano uffici
- Am09e Poste e telecomunicazioni uffici
- Am09f Previdenza e assistenza uffici
- Am09g Trasporti e mobilità uffici
- At01a Istituti, opere e fondazioni religiose
- At02a Chiese e santuari cattolici
- At02b Luoghi per il culto e centri di confessioni religiose
- At02c Oratori e opere parrocchiali
- At03a Uffici ecclesiastici
- Co02a Mercati rionali
- Co03b Mercato floricolo
- Co03c Mercato ittico
- Co03d Mercato ortofrutticolo
- Cu01a Associazioni culturali
- Cu02a Centri sociali e ricreativi
- Cu02b Sedi di associazioni socio-culturali e di categoria
- Cu03a Archivi
- Cu03b Biblioteche Centrali
- Cu03c Biblioteche di quartiere
- Cu03d Specialistiche e di conservazione
- Cu03e Centri di documentazione e altre biblioteche
- Cu04a Centri congressi e sale conferenze
- Cu06b Istituti Culturali e monumenti
- Cu06d Musei
- Cu06e Sedi espositive
- Cu07a Scuola di cinema
- Cu07c Scuola di danza
- Cu07d Scuola di musica
- Cu07e Scuola di teatro
- Cu08a Auditorium
- Cu08b Polifunzionale
- Cu08c Teatro
- Ed02b Residenza in locazione a canone convenzionato
- Ed02d Residenza pubblica
- Ed02e Residenza per studenti
- Gi01a Istituti penali
- Gi01b Istituti penali minorili
- Gi02a Tribunali
- Gi02c Uffici giudiziari
- Im01a Aeroporti
- Im01b Scali e depositi ferroviari
- Im01c Stazioni ferroviarie
- Im01d Stazioni MM
- Im02a Parcheggi pertinenziali
- Im02c Parcheggi pubblici esterni alla carreggiata
- Im02d Parcheggi pubblici d'interscambio
- Im02e Parcheggi pubblici per i grandi servizi pubblici
- It01a Depositi autobus, tram e metropolitana
- It01b Depositi e autorimesse (Gestione rifiuti)
- It02a Impianti e sezioni distaccate acqua potabile
- It03a Cabine e impianti gas metano
- It03b Cogeneratori gas metano
- It04a Cabine elettriche
- It04c Stazioni e sottostazioni elettriche
- It04d Unità e poli operativi distribuzione energia elettrica
- It05a Impianti di raccolta rifiuti
- It05c Smaltimento rifiuti
- It05d Impianti smaltimento e recupero rifiuti
- It06a Depuratori
- It06b Spriglieratori
- Is01a Centro giochi
- Is01b Centro prima infanzia
- Is01c Micronido
- Is01f Nidi d'infanzia
- Is01g Nido aziendale
- Is01h Nido famiglia
- Is02a Scuole di formazione professionale
- Is03a Scuole per l'infanzia
- Is03b Scuole per l'infanzia speciali
- Is03c Scuole per l'infanzia straniere
- Is04a Scuole primarie
- Is04b Scuole primarie speciali
- Is04c Scuole primarie straniere
- Is05a Scuole secondarie inferiori
- Is05b Scuole secondarie inferiori speciali
- Is05c Scuole secondarie inferiori straniere
- Is06a Conservatorio
- Is06b Istituto d'Arte
- Is06c Istituto Istruzione superiore
- Is06d Istituto magistrale
- Is06e Istituto professionale
- Is06f Istituto tecnico
- Is06g Liceo
- Is06h Perito
- Is07a Centri di Formazione
- Is07c Enti accreditati di formazione professionale
- Is07d Fondazione Scuole Civiche
- Is08a Tempo per le famiglie
- Sa01a Canile
- Sa02a Centri di psicologia del bambino
- Sa02c Centri ASL
- Sa02d Ufficio Relazione con il Pubblico e Direzioni ASL
- Sa02e Unità tutela dei minori
- Sa03a Cimiteri
- Sa04a Pronto soccorso e pronto intervento
- Sa05a Servizi di medicina di laboratorio
- Sa06a Struttura ospedaliera
- Sa07a Consultori Pediatrici
- Sa07b Strutture ambulatoriali
- Sa08a Strutture di ricovero e cura
- Sa09a Strutture psichiatriche
- Sa10a Farmacie
- Sa10b Medici di Medicina Generale
- Sa10c Pediatri libera scelta
- Sa10d Veterinari
- Se02a Centri aggregativi multifunzionali
- Se02b Centri aggregazione giovanili
- Se02c Centri socio ricreativi culturali per anziani
- Se03b Servizi Comunali di accesso per adulti
- Se03c Servizi Comunali specialistici per adulti
- Se03d Servizi di Assistenza Domiciliare per adulti
- Se03e Servizi Residenziali per adulti
- Se03f Servizi Territoriali per adulti
- Se04b Servizi Comunali di accesso per anziani
- Se04c Servizi Comunali specialistici per anziani
- Se04d Servizi di Assistenza Domiciliare per anziani
- Se04e Servizi Residenziali per anziani
- Se04f Servizi Territoriali per anziani
- Se05a Servizi Comunali di accesso per disabili
- Se05b Servizi Comunali specialistici per disabili
- Se05c Servizi di Assistenza Domiciliare per disabili
- Se05d Servizi Residenziali per disabili
- Se05e Servizi Territoriali per disabili
- Se06b Servizi Comunali di accesso per minori
- Se06c Servizi Comunali specialistici per minori
- Se06d Servizi di Assistenza Domiciliare per minori
- Se06e Servizi Residenziali per minori
- Se06f Servizi Territoriali per minori
- Si01a Carabinieri - Caserme e stazioni
- Si01b Carabinieri - Centro detentivo per la permanenza temporanea e assis
- Si01c Carabinieri - Comandi e uffici
- Si02a Forze Armate - Caserme e impianti
- Si02b Forze Armate - Comandi
- Si02c Forze Armate - Scuola militare
- Si03a Guardia di Finanza - Comandi interregionali e regionali
- Si03b Guardia di Finanza - Gruppi e Compagnie
- Si03c Guardia di Finanza - Nuclei regionali e provinciali polizia tributaria
- Si03d Guardia di Finanza - Nuclei speciali
- Si04a Polizia di Stato - Caserme e commissariati
- Si04b Polizia di Stato - Comandi e Posti di P.S.
- Si04c Polizia di Stato - Scuola P.S.
- Si04d Polizia Ferroviaria
- Si04e Polizia frontiera
- Si04f Polizia stradale
- Si04g Questura
- Si05a Polizia Locale - Autoparco e depositi giudiziari
- Si05b Polizia Locale - Comandi e presidi
- Si05c Polizia Locale - Nuclei
- Si05d Polizia Locale - Scuola polizia municipale
- Si05e Polizia Locale - Sezioni
- Si07a Protezione Civile - Aree di esercitazione
- Si07b Protezione Civile - Sedi
- Si08a Vigili del Fuoco - Caserma e uffici
- Sp01a Centri polivalenti
- Sp02b Centri balneari
- Sp02c Centri sportivi
- Sp02e Piscine
- Sp03a Grande impianto
- Sp03c Stadio pubblico o regolato da atto d'asservimento
- Sp04a Strutture sportive oratoriali
- Tu01a Campi
- Tu01b Ostelli
- Tu02a Fiera e spazi espositivi
- Un01a Centri ricerca/laboratori di ricerca
- Un02a Accademie e Istituti superiori di studi
- Un02b Incubatori d'impresa
- Un02c Sedi e poli universitari
- Un02d Servizi per studenti
- Ve01a Giardino di quartiere
- Ve01b Giardino pubblico
- Ve01c Parco estensivo
- Ve01d Parco storico
- Ve01e Parco urbano

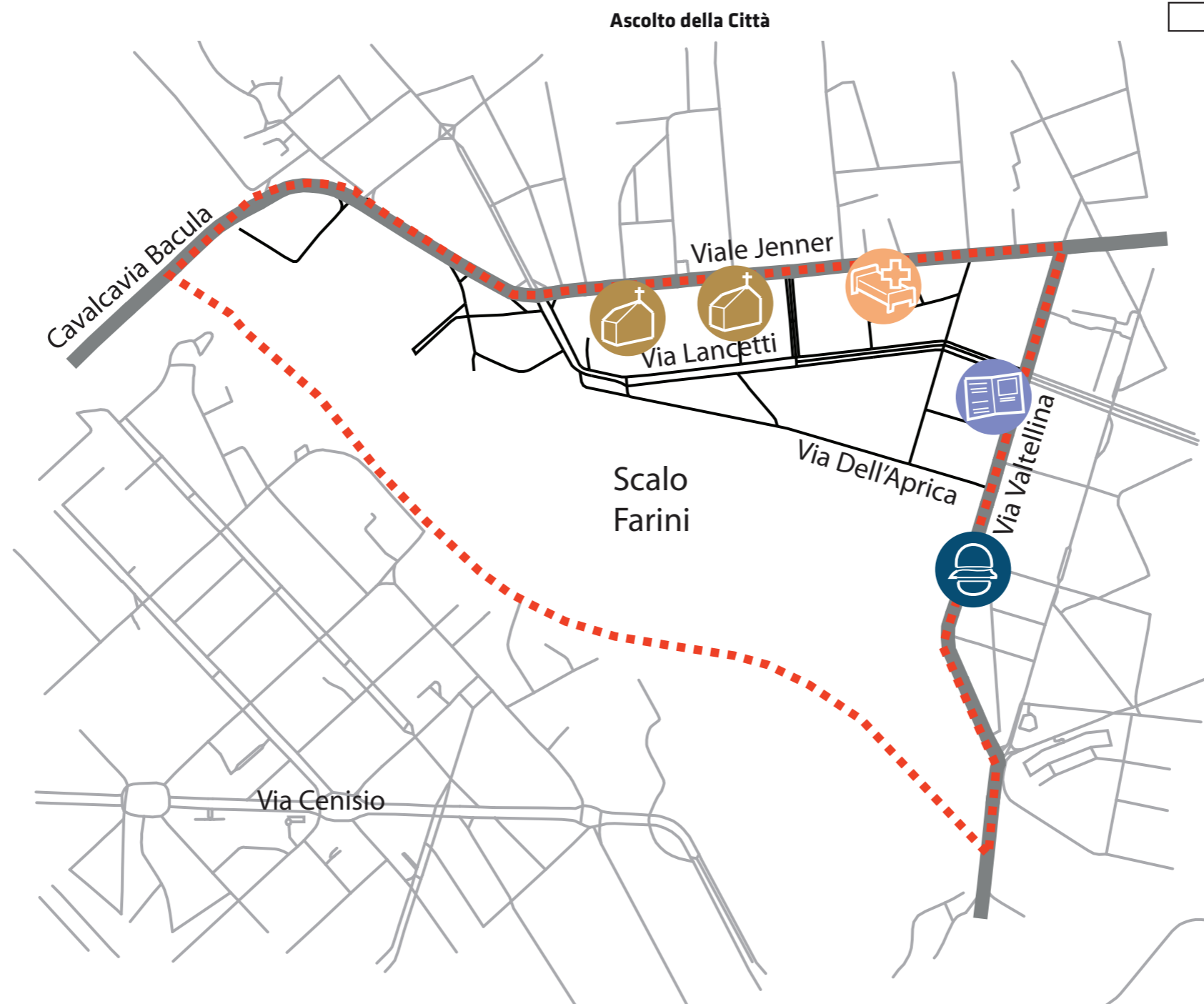
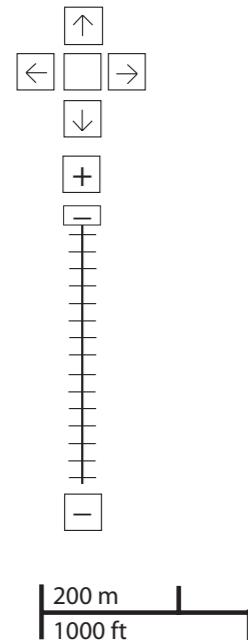


\*Servizi programmati dal Piano Triennale delle Opere Pubbliche (PTOOPP)


							
<b>TOT. (mq)</b>	900	0	553	0	32.483	5.095	14.597
di cui <b>SERVIZI INDISPENSABILI (mq)</b>	0	0	553	0	5.125	5.095	14.597
<i>Offerta complessiva servizi</i>							
	 Cu04a	 Is01f	 Sa07b	 Si03c	 Am02e	 Im01b	 Ve01a
	 Cu06d		 Sa08a		 Am05a	 Im02c	
					 Am08b		
					 Am09e		

**problemi**

- cultura  

- università e ricerca  

- istruzione  

- salute  

- servizi sociali  

- giustizia, sicurezza e protezione civile  

- sport  

- verde  

- edilizia residenziale sociale  

- amministrativo  

- attrezzature religiose  

- infrastrutture per mobilità e trasporto pubblico  

- commercio e attività produttive  

- infrastrutture tecnologiche e per l'ambiente  

- turismo  




PROBLEMI	potenzialità
----------	--------------


















**zona 9**  
reclami relativi alla zona

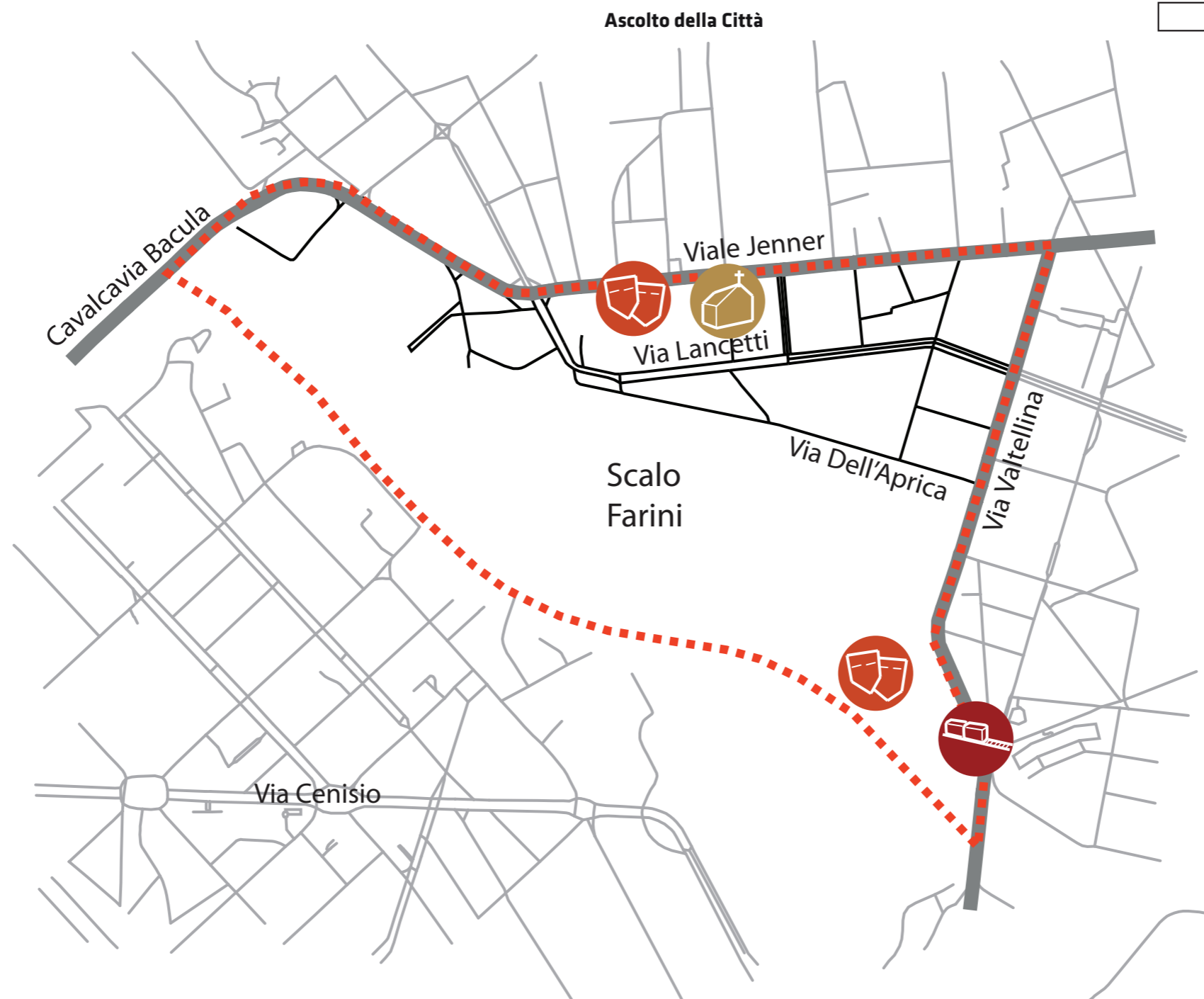
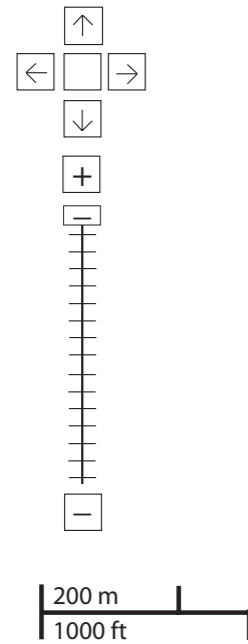


-  4
-  2
-  3

Considerazioni derivanti dall'analisi dei media (carta stampata e web) e dagli incontri pubblici nel periodo che va da giugno 2007 a giugno 2008.

**potenzialità**

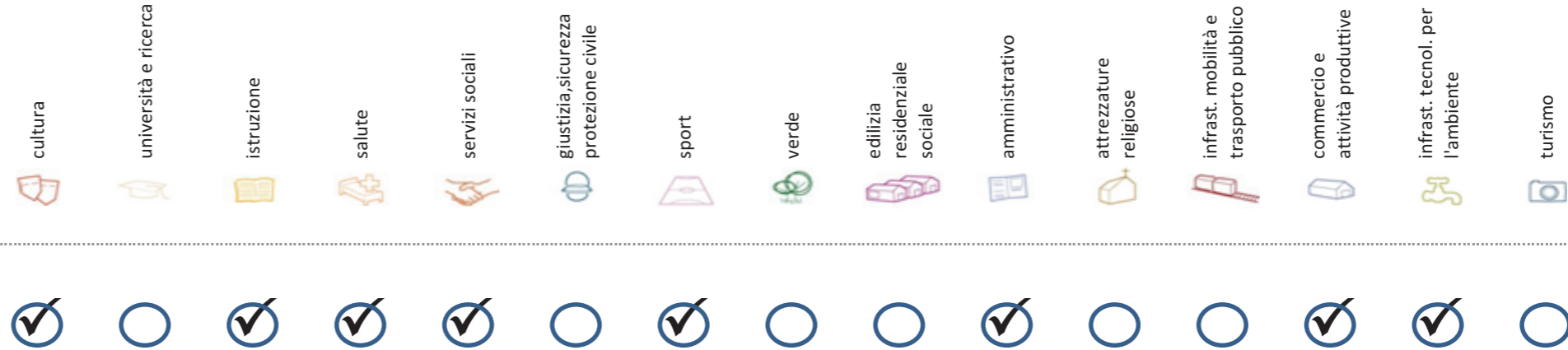
- cultura  

- università e ricerca  

- istruzione  

- salute  

- servizi sociali  

- giustizia, sicurezza e protezione civile  

- sport  

- verde  

- edilizia residenziale sociale  

- amministrativo  

- attrezzature religiose  

- infrastrutture per mobilità e trasporto pubblico  

- commercio e attività produttive  

- infrastrutture tecnologiche e per l'ambiente  

- turismo  




problemi    **POTENZIALITA'**

Considerazioni derivanti dall'analisi dei media (carta stampata e web) e dagli incontri pubblici nel periodo che va da giugno 2007 a giugno 2008.

## Soddisfazione del bisogno di servizi



Servizi di natura territoriale per cui è possibile misurare il livello di soddisfazione del bisogno in rapporto ai bacini di utenza potenziale

Esprime la quota di popolazione residente nel NIL che, essendo potenzialmente target del servizio, **rischia di non essere servita sulla base dell'offerta presente.**

Ha la funzione di ponderare il bisogno potenzialmente insoddisfatto rilevato "entro il NIL" **rispetto al complessivo bisogno del servizio espresso a livello cittadino.**

Indice sintetico che quantifica il **livello di criticità potenziale del NIL** per il servizio sulla base delle due precedenti misure. La scala va da **0 (bisogno soddisfatto)** a **5 (segnale d'attenzione)**.

Per la metodologia completa si veda il documento **"Il Piano dei Servizi del Comune di Milano – Metodologia e analisi del bisogno di servizi"**

Categoria	Tipologia di servizio	% di bisogno non soddisfatto entro il NIL	% di bisogno non soddisfatto del NIL rispetto al bisogno cittadino	Livello di criticità da 0 a 5
<b>Cultura</b>	Biblioteche di quartiere	18,4%	0,2%	1
	Nidi d'infanzia	29,2%	0,5%	1
<b>Istruzione</b>	Scuole per l'infanzia	88,6%	0,4%	1
	Scuole primarie	10,5%	0,1%	1
	Scuole sec. di I grado	24,8%	0,3%	1
	Consultori pediatrici	33,6%	0,1%	1
<b>Salute</b>	Strutture ambulatoriali	0,0%	0,0%	0
	Farmacie	61,9%	4,8%	2
	Medici di med. generale	0,2%	0,0%	1
	Pediatrati di libera scelta	13,2%	0,1%	1
<b>Commercio e att. produttive</b>	Mercati rionali coperti	60,1%	0,3%	1

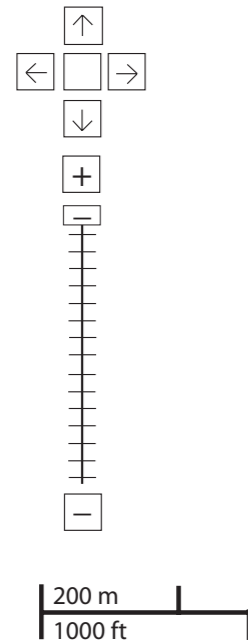
Categoria	Tipologia di servizio	% di bisogno non soddisfatto entro il NIL	% di bisogno non soddisfatto del NIL rispetto al bisogno cittadino	Livello di criticità da 0 a 5
<b>Servizi sociali</b>	CAM	80,5%	0,6%	1
	CAG	1,1%	0,0%	1
	CSRCA	6,0%	0,0%	1
<b>Sport</b>	Centri sportivi Calcio	100,0%	0,6%	1
	Centri sportivi	37,3%	0,3%	1
	Palestre	91,3%	0,5%	1
	Piscine coperte	70,3%	1,8%	1
<b>Amministrativo</b>	Strut. sport. oratoriali	8,7%	0,2%	1
	Sedi di Milano semplice	100,0%	0,3%	1
	Uffici postali	50,2%	0,5%	1
<b>Infrast. tecnol. per l'ambiente</b>	Riciclerie	0,0%	0,0%	0

## indicatori territoriali

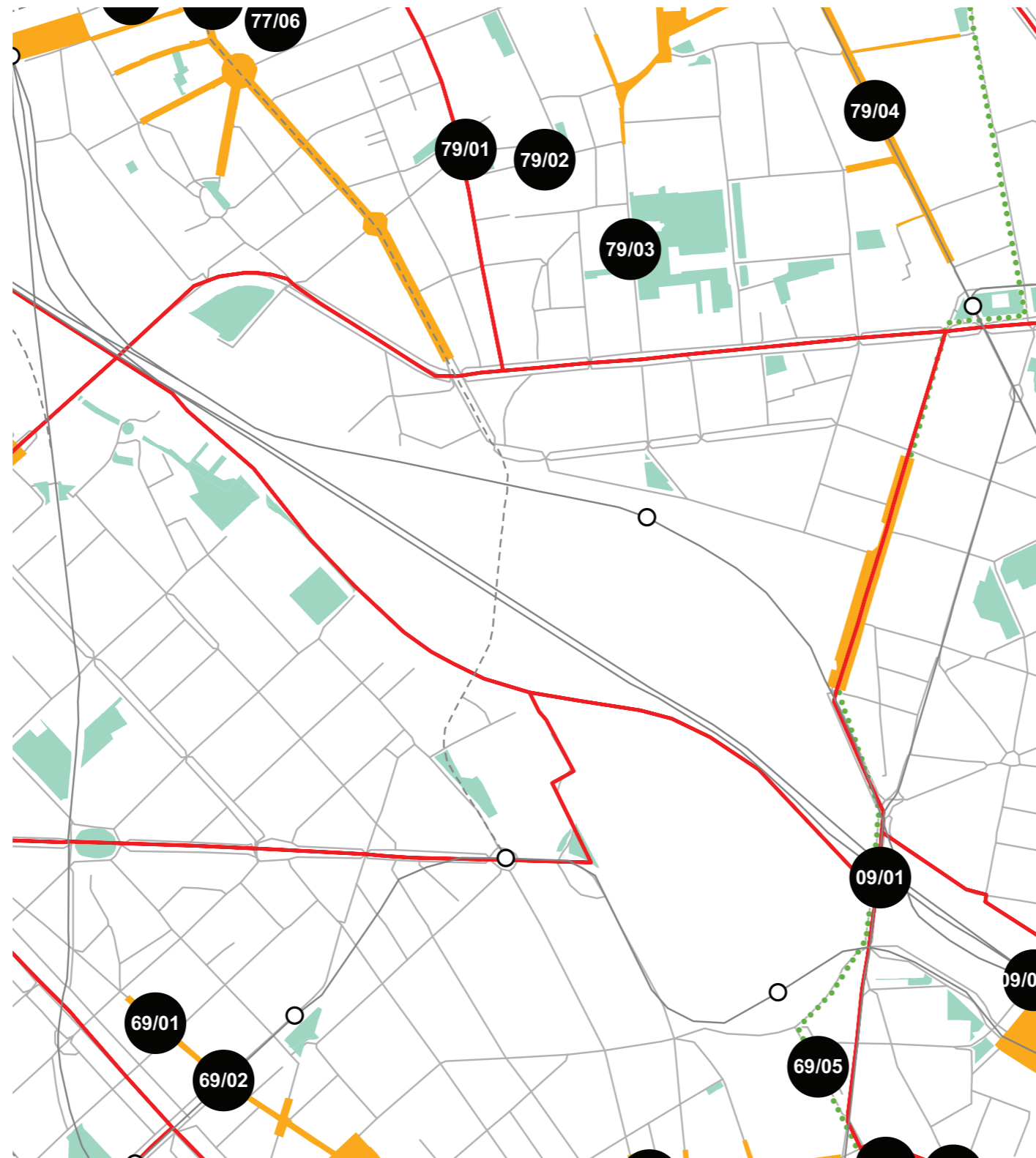
Analisi delle superfici	Analisi mobilità	Analisi esercizi di vicinato	Caratteristiche NIL
<p><b>Superficie Totale</b> (estensione areale totale, al lordo delle strade) 101,02 ha</p> <p>Aree in trasformazione da PGT -</p> <p>Superficie coperta / ha 26,2 % / 26,5 ha</p> <p>Superficie coperta ERP/ ha -</p> <p>Aree a verde / ha -</p>	<p><b>Mezzi pubblici</b> Numero fermate metro (FNM, Passante) 0 Numero fermate mezzi di superficie 17 pari a 0,2 unità/ha</p> <p><b>Mobilità Ambiente</b> Piste ciclabili - Superficie sosta veicoli -</p>	<p>Numero di esercizi di vicinato 57 pari a 0,6 unità/ha</p> <p>Numero di esercizi commerciali media struttura di vendita 3 pari a 0,03 unità/ha</p> <p>Numero di esercizi commerciali grande struttura di vendita 0,0 unità</p> <p>Numero di pubblici esercizi 36 pari a 0,4 unità/ha</p> <p>Superficie di vendita di esercizi di vicinato per unità di superficie territoriale 40 mq/ha pari a 1,2 mq/ab</p> <p>Superficie di vendita per esercizi di media distribuzione per unità di superficie 17 mq/ha pari a 0,5 mq/ab</p> <p>Numero imprese (2007) 32 unità</p>	<p><b>Presenza servizi sovra NIL</b> Università, Centri di ricerca.</p> <p><b>Presenza barriere fisiche</b> (che rendono chiuso il NIL) -</p>



## progettazione locale



- Legenda**
- Rete stradale
  - Perimetri NIL
  - ... Raggi verdi
  - Verde esistente
  - Verde programmato
  - Parchi regionali
  - Aree pedonali
  - Piani di cintura urbana
  - Ambiti di trasformazione
  - Centralità locali
  - Rete trasporto pubblico esistente
  - - - Rete trasporto pubblico programmato
  - Fermate MM esistenti
  - Fermate MM programmate



Verifica della realizzazione di spazi collettivi e luoghi di centralità locale all'interno delle aree di trasformazione.

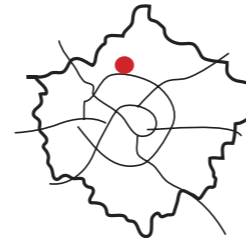
Il NIL è parte di un Ambito di Rinnovamento Urbano. E' da prevedere una riqualificazione generale dell'assetto infrastrutturale esistente.

### Interventi specifici

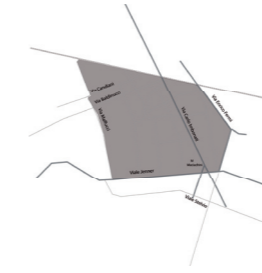




## analisi



localizzazione NIL



mappa del NIL

**Residenti:** **22.569**  
Variazione prevista al 2034: 29249 (+29,6%)

**Densità abitativa (ab/km2):** **16.612**  
Densità prevista al 2034: 21.529

### Struttura per età

**Bambini (0-5):** **1332 (5,9%)**  
Variazione prevista al 2034: 1546 (+16,1%)

**Minorenni (0-17):** **3734 (16,5%)**  
Variazione prevista al 2034: 4563 (+22,2%)

**Giovani (18 - 34):** **4690 (20,8%)**  
Variazione prevista al 2034: 6741 (+43,7%)

**Anziani (65+):** **3914 (17,3%)**  
Variazione prevista al 2034: 5437 (+38,9%)

**"Grandi" anziani (85+):** **581 (2,6%)**  
Variazione prevista al 2034: 958 (+64,9%)

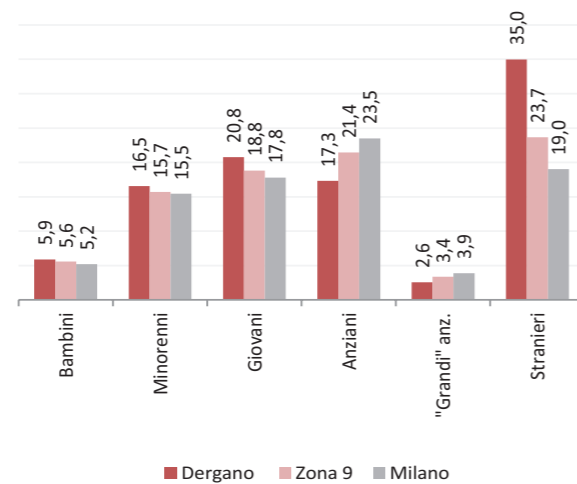
### Popolazione straniera

**Totale stranieri:** **7899 (35%)**

**Minorenni tra gli stranieri:** **1624 (20,6%)**

#### Cittadinanze prevalenti (% su totale stranieri)

- 1° Egitto 1763 (22,3%)
- 2° Cinese, Repubblica Popolare 1594 (20,2%)
- 3° Filippine 1005 (12,7%)



### Dotazione di servizi

**Dotazione servizi:** **mq**  
Per abitante: mq/ab

**Dotazione minima:** **mq**  
Per abitante: mq/ab

**Dotazione min. Milano:** **mq**  
Per abitante: mq/ab

### Destinazione d'uso degli edifici

**Residenziale:** **52,2%**  
A Milano: 60,2%

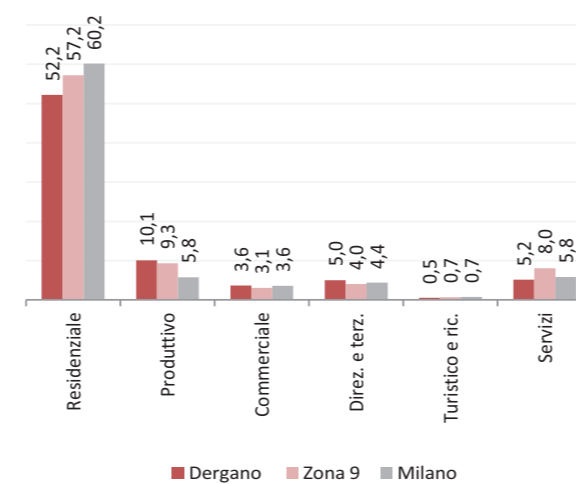
**Produttivo:** **10,1%**  
A Milano: 5,8%

**Commerciale:** **3,6%**  
A Milano: 3,6%

**Direzionale e terziario:** **5,0%**  
A Milano: 4,4%

**Turistico e ricettivo:** **0,5%**  
A Milano: 0,7%

**Servizi:** **5,2%**  
A Milano: 5,8%



### Potenzialità

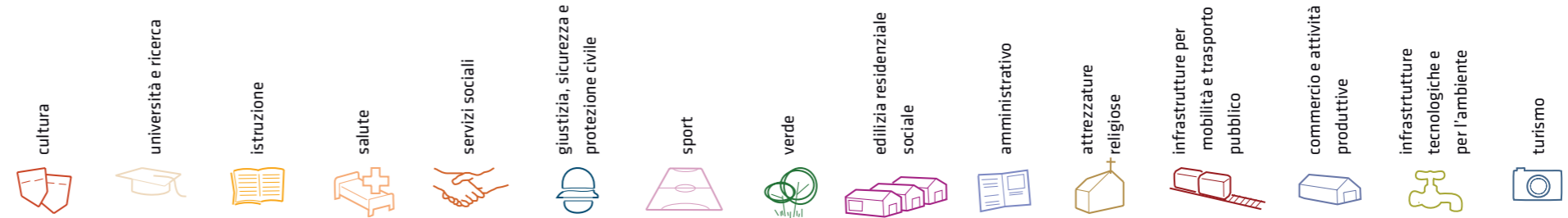
-

### Problemi

Mancanza di parcheggi e strade non sicure.

Considerazioni derivanti dall'analisi dei media (carta stampata e web) e dagli incontri pubblici nel periodo che va da giugno 2007 a giugno 2008.

# servizi esistenti e programmati\*































































## Mappatura
















- Am01a Borsari
- Am02a Centro cucina e mensa
- Am02b Consigli di Zona
- Am02c Magazzini e depositi
- Am02d Sedi istituzionali comunali
- Am02e Uffici comunali
- Am03a Consolato
- Am05a Poste - Agenzie di base e uffici succursali
- Am06a Sedi istituzionali provinciali
- Am06b Uffici provinciali
- Am07a Sedi istituzionali regionali
- Am07b Uffici regionali
- Am08a Prefettura
- Am08b Uffici, provveditorati e agenzie statali
- Am09a Acqua potabile uffici
- Am09b Edilizia residenziale uffici
- Am09c Energia elettrica uffici
- Am09d Gas metano uffici
- Am09e Poste e telecomunicazioni uffici
- Am09f Previdenza e assistenza uffici
- Am09g Trasporti e mobilità uffici
- At01a Istituti, opere e fondazioni religiose
- At02a Chiese e santuari cattolici
- At02b Luoghi per il culto e centri di confessioni religiose
- At02c Oratori e opere parrocchiali
- At03a Uffici ecclesiastici
- Co02a Mercati rionali
- Co03b Mercato floricolo
- Co03c Mercato ittico
- Co03d Mercato ortofrutticolo
- Cu01a Associazioni culturali
- Cu02a Centri sociali e ricreativi
- Cu02b Sedi di associazioni socio-culturali e di categoria
- Cu03a Archivi
- Cu03b Biblioteche Centrali
- Cu03c Biblioteche di quartiere
- Cu03d Specialistiche e di conservazione
- Cu03e Centri di documentazione e altre biblioteche
- Cu04a Centri congressi e sale conferenze
- Cu06b Istituti Culturali e monumenti
- Cu06d Musei
- Cu06e Sedi espositive
- Cu07a Scuola di cinema
- Cu07c Scuola di danza
- Cu07d Scuola di musica
- Cu07e Scuola di teatro
- Cu08a Auditorium
- Cu08b Polifunzionale
- Cu08c Teatro
- Ed02b Residenza in locazione a canone convenzionato
- Ed02d Residenza pubblica
- Ed02e Residenza per studenti
- Gi01a Istituti penali
- Gi01b Istituti penali minorili
- Gi02a Tribunali
- Gi02c Giudiziari
- Im01a Aeroporti
- Im01b Scali e depositi ferroviari
- Im01c Stazioni ferroviarie
- Im01d Stazioni MM
- Im02a Parcheggi pertinenziali
- Im02c Parcheggi pubblici esterni alla carreggiata
- Im02d Parcheggi pubblici d'interscambio
- Im02e Parcheggi pubblici per i grandi servizi pubblici
- It01a Depositi autobus, tram e metropolitana
- It01b Depositi e autorimesse (Gestione rifiuti)
- It02a Impianti e sezioni distaccate acqua potabile
- It03a Cabine e impianti gas metano
- It03b Cogeneratori gas metano
- It04a Cabine elettriche
- It04c Stazioni e sottostazioni elettriche
- It04d Unità e poli operativi distribuzione energia elettrica
- It05a Impianti di raccolta rifiuti
- It05c Smaltimento rifiuti
- It05d Impianti smaltimento e recupero rifiuti
- It06a Depuratori
- It06b Sgrigliatori
- Is01a Centro giochi
- Is01b Centro prima infanzia
- Is01c Micronido
- Is01d Nidi d'infanzia
- Is01g Nido aziendale
- Is01h Nido famiglia
- Is02a Scuole di formazione professionale
- Is03a Scuole per l'infanzia
- Is03b Scuole per l'infanzia speciali
- Is03c Scuole per l'infanzia straniere
- Is04a Scuole primarie
- Is04b Scuole primarie speciali
- Is04c Scuole primarie straniere
- Is05a Scuole secondarie inferiori
- Is05b Scuole secondarie inferiori speciali
- Is05c Scuole secondarie inferiori straniere
- Is06a Conservatorio
- Is06b Istituto d'Arte
- Is06c Istituto istruzione superiore
- Is06d Istituto magistrale
- Is06e Istituto professionale
- Is06f Istituto tecnico
- Is06g Liceo
- Is06h Perito
- Is07a Centri di Formazione
- Is07c Enti accreditati di formazione professionale
- Is07d Fondazione Scuole Civiche
- Is08a Tempo per le famiglie
- Sa01a Canile
- Sa02a Centri di psicologia del bambino
- Sa02c Centri ASL
- Sa02d Ufficio Relazione con il Pubblico e Direzioni ASL
- Sa02e Unità tutela dei minori
- Sa03a Cimiteri
- Sa04a Pronto soccorso e pronto intervento
- Sa05a Servizi di medicina di laboratorio
- Sa06a Struttura ospedaliera
- Sa07a Consultori Pediatrici
- Sa07b Strutture ambulatoriali
- Sa08a Strutture di ricovero e cura
- Sa09a Strutture psichiatriche
- Sa10a Farmacie
- Sa10b Medici di Medicina Generale
- Sa10c Pediatri libera scelta
- Sa10d Veterinari
- Se02a Centri aggregativi multifunzionali
- Se02b Centri aggregazione giovanili
- Se02c Centri socio ricreativi culturali per anziani
- Se03b Servizi Comunali di accesso per adulti
- Se03c Servizi Comunali specialistici per adulti
- Se03d Servizi di Assistenza Domiciliare per adulti
- Se03e Servizi Residenziali per adulti
- Se03f Servizi Territoriali per adulti
- Se04b Servizi Comunali di accesso per anziani
- Se04c Servizi Comunali specialistici per anziani
- Se04d Servizi di Assistenza Domiciliare per anziani
- Se04e Servizi Residenziali per anziani
- Se04f Servizi Territoriali per anziani
- Se05a Servizi Comunali di accesso per disabili
- Se05b Servizi Comunali specialistici per disabili
- Se05c Servizi di Assistenza Domiciliare per disabili
- Se05d Servizi Residenziali per disabili
- Se05e Servizi Territoriali per disabili
- Se06b Servizi Comunali di accesso per minori
- Se06c Servizi Comunali specialistici per minori
- Se06d Servizi di Assistenza Domiciliare per minori
- Se06e Servizi Residenziali per minori
- Se06f Servizi Territoriali per minori
- Si01a Carabinieri - Caserme e stazioni
- Si01b Carabinieri - Centro detentivo per la permanenza temporanea e assis
- Si01c Carabinieri - Comandi e uffici
- Si02a Forze Armate - Caserme e impianti
- Si02b Forze Armate - Comandi
- Si02c Forze Armate - Scuola militare
- Si03a Guardia di Finanza - Comandi interregionali e regionali
- Si03b Guardia di Finanza - Gruppi e Compagnie
- Si03c Guardia di Finanza - Nuclei regionali e provinciali polizia tributaria
- Si03d Guardia di Finanza - Nuclei speciali
- Si04a Polizia di Stato - Caserme e commissariati
- Si04b Polizia di Stato - Comandi e Posti di P.S.
- Si04c Polizia di Stato - Scuola P.S.
- Si04d Polizia Ferroviaria
- Si04e Polizia frontiera
- Si04f Polizia stradale
- Si04g Questura
- Si05a Polizia Locale - Autoparco e depositi giudiziari
- Si05b Polizia Locale - Comandi e presidi
- Si05c Polizia Locale - Nuclei
- Si05d Polizia Locale - Scuola polizia municipale
- Si05e Polizia Locale - Sezioni
- Si07a Protezione Civile - Aree di esercitazione
- Si07b Protezione Civile - Sedi
- Si08a Vigili del Fuoco - Caserma e uffici
- Sp01a Centri polivalenti
- Sp02b Centri balneari
- Sp02c Centri sportivi
- Sp02d Piscine
- Sp03a Grande impianto
- Sp03c Stadio pubblico o regolato da atto d'asservimento
- Sp04a Strutture sportive oratoriali
- Tu01a Campi
- Tu01b Ostelli
- Tu02a Fiera e spazi espositivi
- Un01a Centri ricerca/laboratori di ricerca
- Un02a Accademie e Istituti superiori di studi
- Un02b Incubatori d'impresa
- Un02c Sedi e poli universitari
- Un02d Servizi per studenti
- Ve01a Giardino di quartiere
- Ve01b Giardino pubblico
- Ve01c Parco estensivo
- Ve01d Parco storico
- Ve01e Parco urbano

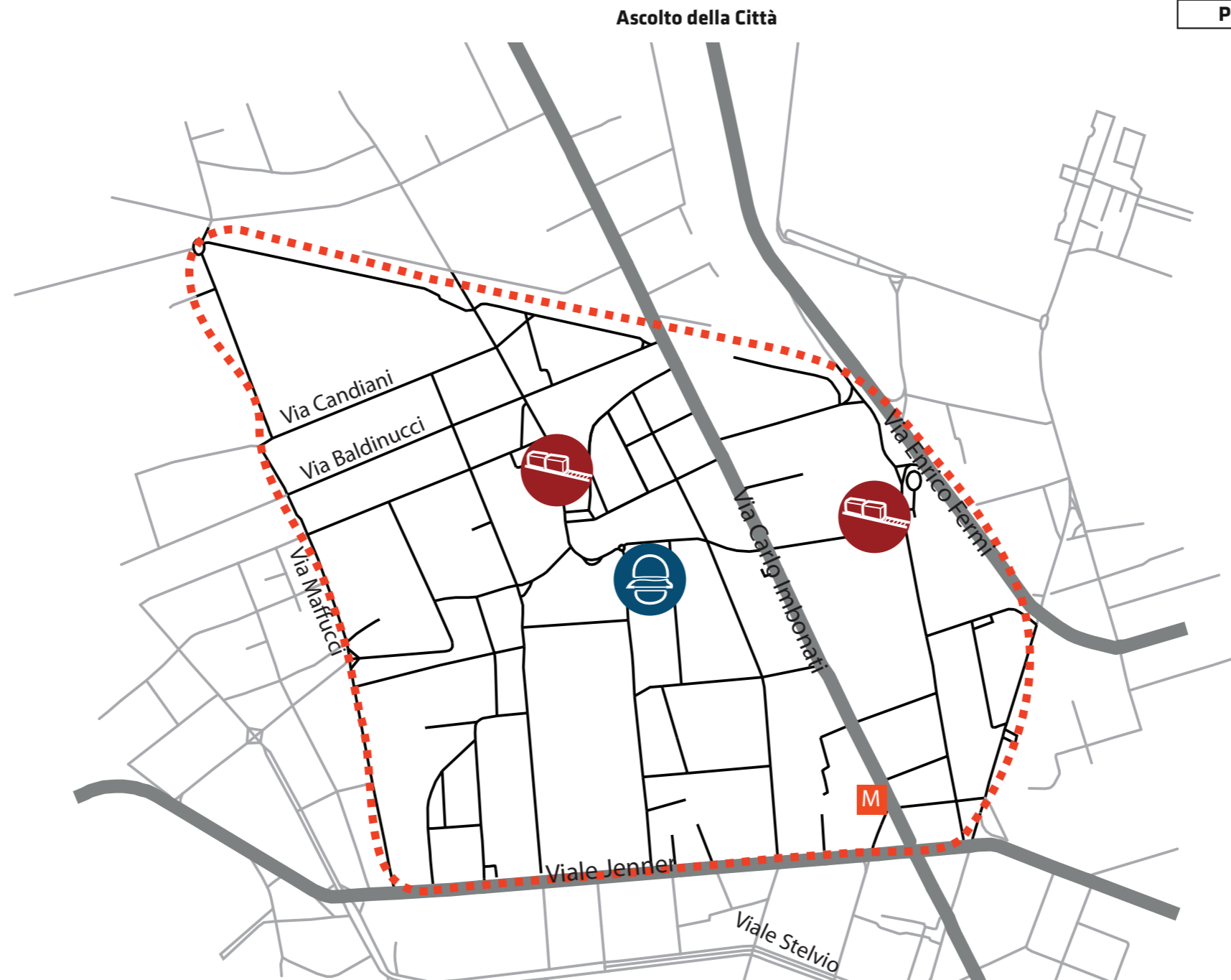
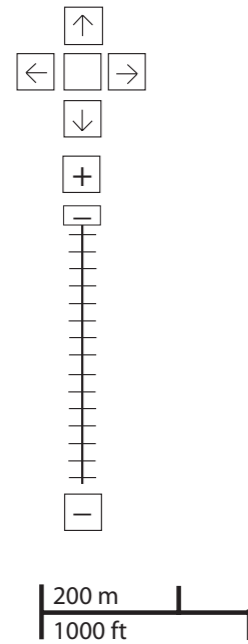


\*Servizi programmati dal Piano Triennale delle Opere Pubbliche (PTOOPP)


												
<b>TOT. (mq)</b>	0	0	74.248	5.101	19.584	3.182	29.437	5.313	3.060	3.985	988	98.456
di cui <b>SERVIZI INDISPENSABILI (mq)</b>	-	0	74.248	5.101	19.584	3.182	29.437	5.313	-	3.985	988	98.456
<i>Offerta complessiva servizi</i>												
	 Cu02b	 Un02a	 Is01e  Is01f  Is03a  Is04a  Is05a  Is06e  Is06f  Is07a	 Sa02a  Sa04a  Sa07a  Sa07b  Sa10a  Sa10d	 Se02c  Se03b  Se03d  Se03e  Se03f  Se04b  Se04d  Se04e  Se04f  Se05e  Se06b  Se06d  Se06e  Se06f	 Si05b	 Sp01a  Sp02c  Sp04a	 Am02a  Am02b  Am02c  Am03a  Am05a  Am06b	 At02a  At02b	 Im01d  Im02a (sotteraneo)  Im02c	 It02a	 Veb1a  Veb1b

**problemi**


- cultura  

- università e ricerca  

- istruzione  

- salute  

- servizi sociali  

- giustizia, sicurezza e protezione civile  

- sport  

- verde  

- edilizia residenziale sociale  

- amministrativo  

- attrezzature religiose  

- infrastrutture per mobilità e trasporto pubblico  

- commercio e attività produttive  

- infrastrutture tecnologiche e per l'ambiente  

- turismo  





<b>PROBLEMI</b>	potenzialità
-----------------	--------------


















**zona 9**  
reclami relativi alla zona

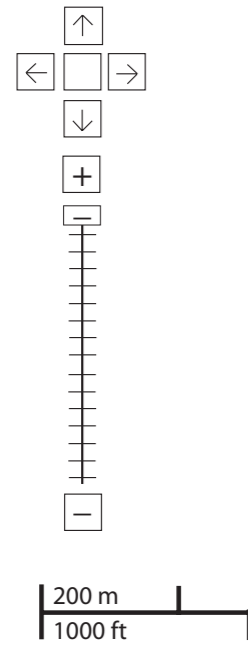


-  4
-  2
-  3

Considerazioni derivanti dall'analisi dei media (carta stampata e web) e dagli incontri pubblici nel periodo che va da giugno 2007 a giugno 2008.

**potenzialità**

- cultura  

- università e ricerca  

- istruzione  

- salute  

- servizi sociali  

- giustizia, sicurezza e protezione civile  

- sport  

- verde  

- edilizia residenziale sociale  

- amministrativo  

- attrezzature religiose  

- infrastrutture per mobilità e trasporto pubblico  

- commercio e attività produttive  

- infrastrutture tecnologiche e per l'ambiente  

- turismo  




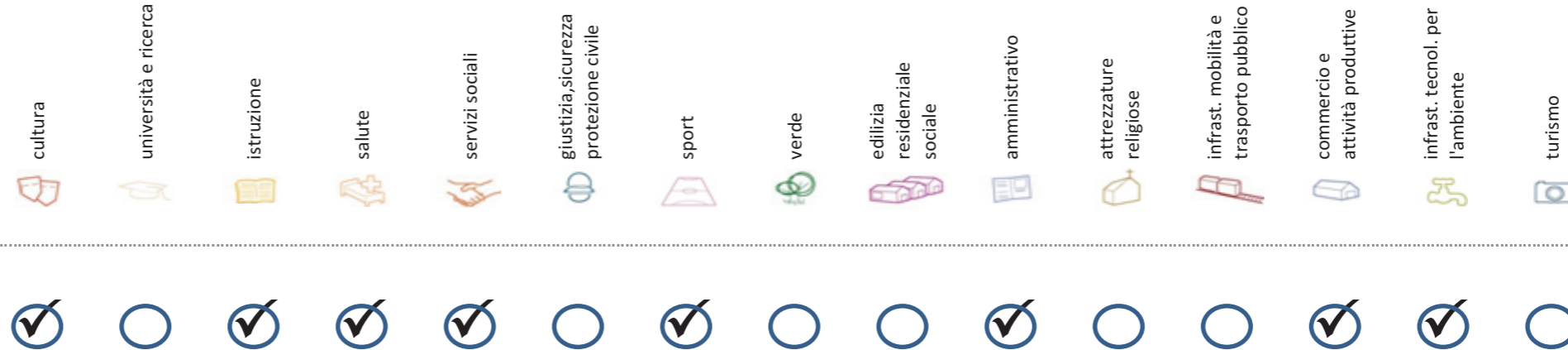
**Ascolto della Città**

problemi **POTENZIALITA'**



Considerazioni derivanti dall'analisi dei media (carta stampata e web) e dagli incontri pubblici nel periodo che va da giugno 2007 a giugno 2008.

## Soddisfazione del bisogno di servizi



Servizi di natura territoriale per cui è possibile misurare il livello di soddisfazione del bisogno in rapporto ai bacini di utenza potenziale

Esprime la quota di popolazione residente nel NIL che, essendo potenzialmente target del servizio, **rischia di non essere servita sulla base dell'offerta presente.**

Ha la funzione di ponderare il bisogno potenzialmente insoddisfatto rilevato "entro il NIL" **rispetto al complessivo bisogno del servizio espresso a livello cittadino.**

Indice sintetico che quantifica il **livello di criticità potenziale del NIL** per il servizio sulla base delle due precedenti misure. La scala va da **0 (bisogno soddisfatto)** a **5 (segnale d'attenzione)**.

Per la metodologia completa si veda il documento **"Il Piano dei Servizi del Comune di Milano – Metodologia e analisi del bisogno di servizi"**

Categoria	Tipologia di servizio	% di bisogno non soddisfatto entro il NIL	% di bisogno non soddisfatto del NIL rispetto al bisogno cittadino	Livello di criticità da 0 a 5
Cultura	Biblioteche di quartiere	0,0%	0,0%	0
	Nidi d'infanzia	25,0%	1,9%	3
Istruzione	Scuole per l'infanzia	54,5%	1,5%	2
	Scuole primarie	1,8%	0,2%	1
	Scuole sec. di I grado	0,3%	0,0%	1
	Consultori pediatrici	5,3%	0,1%	1
Salute	Strutture ambulatoriali	24,5%	1,4%	1
	Farmacie	20,4%	8,8%	1
	Medici di med. generale	0,2%	0,1%	1
Commercio e att. produttive	Pediatrati di libera scelta	51,6%	1,9%	2
	Mercati rionali coperti	2,5%	0,1%	1

Categoria	Tipologia di servizio	% di bisogno non soddisfatto entro il NIL	% di bisogno non soddisfatto del NIL rispetto al bisogno cittadino	Livello di criticità da 0 a 5
Servizi sociali	CAM	81,1%	3,2%	3
	CAG	0,0%	0,0%	0
	CSRCA	0,0%	0,0%	0
Sport	Centri sportivi Calcio	54,9%	1,9%	2
	Centri sportivi	0,0%	0,0%	0
	Palestre	31,1%	1,0%	1
	Piscine coperte	0,8%	0,1%	1
Amministrativo	Strut. sport. oratoriali	51,6%	6,2%	4
	Sedi di Milano semplice	100,0%	1,6%	3
	Uffici postali	5,7%	0,3%	1
Infrast. tecnol. per l'ambiente	Riciclerie	0,0%	0,0%	0

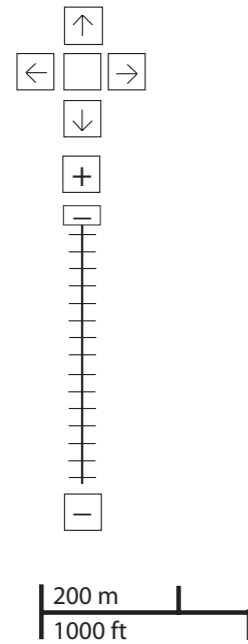
## indicatori territoriali

Analisi delle superfici	Analisi mobilità	Analisi esercizi di vicinato	Caratteristiche NIL
<p><b>Superficie Totale</b> (estensione areale totale, al lordo delle strade) 135,9 ha</p> <p>Aree in trasformazione da PGT -</p> <p>Superficie coperta / ha 34,9 % / 47,4 ha</p> <p>Superficie coperta ERP/ ha -</p> <p>Aree a verde / ha -</p>	<p><b>Mezzi pubblici</b> Numero fermate metro (FNM, Passante) 1 Numero fermate mezzi di superficie 29 pari a 0,2 unità/ha</p> <p><b>Mobilità Ambiente</b> Piste ciclabili - Superficie sosta veicoli -</p>	<p>Numero di esercizi di vicinato 213 pari a 1,6 unità/ha</p> <p>Numero di esercizi commerciali media struttura di vendita 7 pari a 0,05 unità/ha</p> <p>Numero di esercizi commerciali grande struttura di vendita 0,0 unità</p> <p>Numero di pubblici esercizi 85 pari a 0,6 unità/ha</p> <p>Superficie di vendita di esercizi di vicinato per unità di superficie territoriale 89 mq/ha pari a 0,6 mq/ab</p> <p>Superficie di vendita per esercizi di media distribuzione per unità di superficie 40 mq/ha pari a 0,3 mq/ab</p> <p>Numero imprese (2007) 153 unità</p>	<p>Presenza servizi sovra NIL Centri di ricerca.</p> <p>Presenza barriere fisiche (che rendono chiuso il NIL) -</p>





## progettazione locale



- Legenda**
- Rete stradale
  - Perimetri NIL
  - ... Raggi verdi
  - Verde esistente
  - Verde programmato
  - Parchi regionali
  - Aree pedonali
  - Piani di cintura urbana
  - Ambiti di trasformazione
  - Centralità locali
  - Rete trasporto pubblico esistente
  - - - Rete trasporto pubblico programmato
  - Fermate MM esistenti
  - Fermate MM programmate

Riqualificazione del sistema di assi, slarghi e piazze di via Guergoni, via Ciaia, via Tartini, piazza Dergano in connessione alla fermata metropolitana MM3.

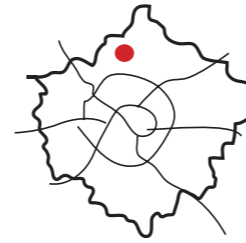
Il NIL è parte di un Ambito di Rinnovamento Urbano. E' da prevedere una riqualificazione generale dell'assetto infrastrutturale esistente.

### Interventi specifici

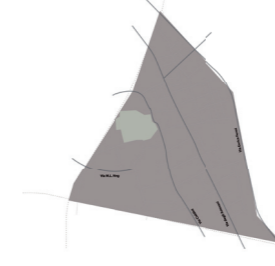
- 79/01 Via Maffucci  
Riqualificare e ampliare le superfici pedonali per incentivare il commercio al dettaglio
- 79/02 Via Caianello  
Riqualificare e ampliare le superfici pedonali per incentivare il commercio al dettaglio
- 79/03 Via Guergoni  
Riqualificare e ampliare le superfici pedonali per incentivare il commercio al dettaglio
- 79/04 Via Imbonati  
Riqualificare e ampliare le superfici pedonali per incentivare il commercio al dettaglio



## analisi



localizzazione NIL



mappa del NIL

**Residenti:** **24.540**  
*Variazione prevista al 2034:* 31778 (+29,5%)

**Densità abitativa (ab/km2):** **11.850**  
*Densità prevista al 2034:* 15.345

### Struttura per età

**Bambini (0-5):** **1526 (6,2%)**  
*Variazione prevista al 2034:* 1773 (+16,2%)

**Minorenni (0-17):** **4110 (16,7%)**  
*Variazione prevista al 2034:* 5003 (+21,7%)

**Giovani (18 - 34):** **4663 (19%)**  
*Variazione prevista al 2034:* 6671 (+43,1%)

**Anziani (65+):** **4835 (19,7%)**  
*Variazione prevista al 2034:* 6707 (+38,7%)

**"Grandi" anziani (85+):** **670 (2,7%)**  
*Variazione prevista al 2034:* 1095 (+63,4%)

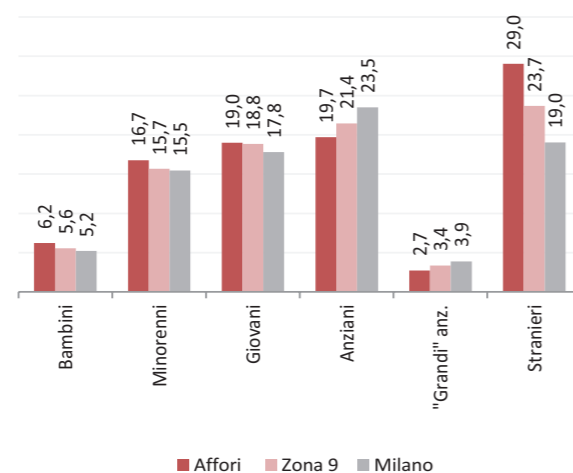
### Popolazione straniera

**Totale stranieri:** **7125 (29%)**

**Minorenni tra gli stranieri:** **1617 (22,7%)**

**Cittadinanze prevalenti (% su totale stranieri)**

1° Cinese, Repubblica Popolare	1743 (24,5%)
2° Egitto	1136 (15,9%)
3° Filippine	1080 (15,2%)



### Dotazione di servizi

**Dotazione servizi:** **mq**  
*Per abitante:* mq/ab

**Dotazione minima:** **mq**  
*Per abitante:* mq/ab

**Dotazione min. Milano:** **mq**  
*Per abitante:* mq/ab

### Destinazione d'uso degli edifici

**Residenziale:** **59,6%**  
*A Milano:* 60,2%

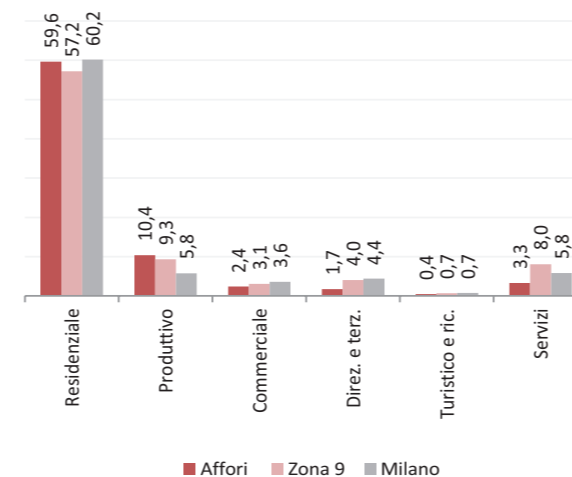
**Produttivo:** **10,4%**  
*A Milano:* 5,8%

**Commerciale:** **2,4%**  
*A Milano:* 3,6%

**Direzionale e terziario:** **1,7%**  
*A Milano:* 4,4%

**Turistico e ricettivo:** **0,4%**  
*A Milano:* 0,7%

**Servizi:** **3,3%**  
*A Milano:* 5,8%



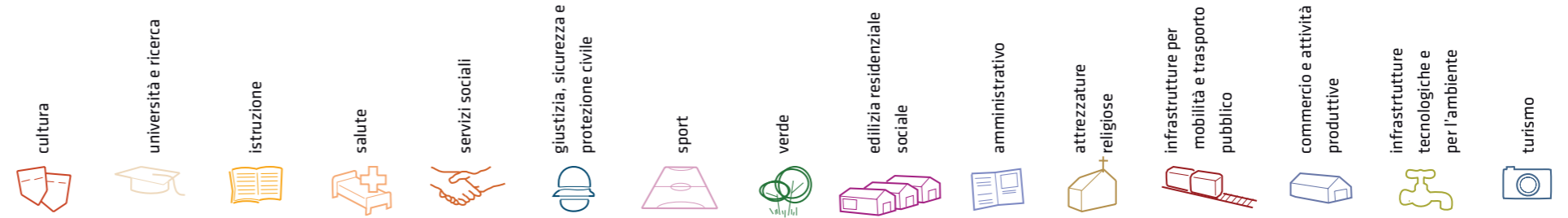
### Potenzialità

#### Problemi

I maggiori problemi del quartiere si verificano a livello di sicurezza, mobilità (attraversamenti pericolosi); e mancanza di strutture per giovani e anziani.

Considerazioni derivanti dall'analisi dei media (carta stampata e web) e dagli incontri pubblici nel periodo che va da giugno 2007 a giugno 2008.

# servizi esistenti e programmati\*

















































## Mappatura
















- Am01a Borsa
- Am02a Centro cucina e mensa
- Am02b Consigli di Zona
- Am02c Magazzini e depositi
- Am02d Sedi istituzionali comunali
- Am02e Uffici comunali
- Am03a Consolato
- Am05a Poste - Agenzie di base e uffici succursali
- Am06a Sedi istituzionali provinciali
- Am06b Uffici provinciali
- Am07a Sedi istituzionali regionali
- Am07b Uffici regionali
- Am08a Prefettura
- Am08b Uffici, provveditorati e agenzie statali
- Am09a Acqua potabile uffici
- Am09b Edilizia residenziale uffici
- Am09c Energia elettrica uffici
- Am09d Gas metano uffici
- Am09e Poste e telecomunicazioni uffici
- Am09f Previdenza e assistenza uffici
- Am09g Trasporti e mobilità uffici
- At01a Istituti, opere e fondazioni religiose
- At02a Chiese e santuari cattolici
- At02b Luoghi per il culto e centri di confessioni religiose
- At02c Oratori e opere parrocchiali
- At03a Uffici ecclesiastici
- Co02a Mercati rionali
- Co03b Mercato floricolo
- Co03c Mercato ittico
- Co03d Mercato ortofrutticolo
- Cu01a Associazioni culturali
- Cu02a Centri sociali e ricreativi
- Cu02b Sedi di associazioni socio-culturali e di categoria
- Cu03a Archivi
- Cu03b Biblioteche Centrali
- Cu03c Biblioteche di quartiere
- Cu03d Specialistiche e di conservazione
- Cu03e Centri di documentazione e altre biblioteche
- Cu04a Centri congressi e sale conferenze
- Cu06b Istituti Culturali e monumenti
- Cu06d Musei
- Cu06e Sedi espositive
- Cu07b Scuola di cinema
- Cu07c Scuola di danza
- Cu07d Scuola di musica
- Cu07e Scuola di teatro
- Cu08a Auditorium
- Cu08b Polifunzionale
- Cu08c Teatro
- Ed02b Residenza in locazione a canone convenzionato
- Ed02d Residenza pubblica
- Ed02e Residenza per studenti
- Gi01a Istituti penali
- Gi01b Istituti penali minorili
- Gi02a Tribunale
- Gi02c Uffici giudiziari
- Im01a Aeroporti
- Im01b Scali e depositi ferroviari
- Im01c Stazioni ferroviarie
- Im01d Stazioni MM
- Im02a Parcheggi pertinenziali
- Im02c Parcheggi pubblici esterni alla carreggiata
- Im02d Parcheggi pubblici d'interscambio
- Im02e Parcheggi pubblici per i grandi servizi pubblici
- It01a Depositi autobus, tram e metropolitana
- It01b Depositi e autorimesse (Gestione rifiuti)
- It02a Impianti e sezioni distaccate acqua potabile
- It03a Cabine e impianti gas metano
- It03b Cogeneratori gas metano
- It04a Cabine elettriche
- It04c Stazioni e sottostazioni elettriche
- It04d Unità e poli operativi distribuzione energia elettrica
- It05a Impianti di raccolta rifiuti
- It05c Smaltimento rifiuti
- It05d Impianti smaltimento e recupero rifiuti
- It06a Depuratori
- It06b Sgrigliatori
- Is01a Centro giochi
- Is01b Centro prima infanzia
- Is01e Micronido
- Is01f Nidi d'infanzia
- Is01g Nido aziendale
- Is01h Nido famiglia
- Is02a Scuole di formazione professionale
- Is03a Scuole per l'infanzia
- Is03b Scuole per l'infanzia speciali
- Is03c Scuole per l'infanzia straniere
- Is04a Scuole primarie
- Is04b Scuole primarie speciali
- Is04c Scuole primarie straniere
- Is05a Scuole secondarie inferiori
- Is05b Scuole secondarie inferiori speciali
- Is05c Scuole secondarie inferiori straniere
- Is06a Conservatorio
- Is06b Istituto d'Arte
- Is06c Istituto istruzione superiore
- Is06d Istituto magistrale
- Is06e Istituto professionale
- Is06f Istituto tecnico
- Is06g Liceo
- Is06h Perito
- Is07a Centri di Formazione
- Is07c Enti accreditati di formazione professionale
- Is07d Fondazione Scuole Civiche
- Is08a Tempo per le famiglie
- Sa01a Canile
- Sa02a Centri di psicologia del bambino
- Sa02c Centri ASL
- Sa02d Ufficio Relazione con il Pubblico e Direzioni ASL
- Sa02e Unità tutela dei minori
- Sa03a Cimiteri
- Sa04a Pronto soccorso e pronto intervento
- Sa05a Servizi di medicina di laboratorio
- Sa06a Struttura ospedaliera
- Sa07a Consultori Pediatrici
- Sa07b Strutture ambulatoriali
- Sa08a Strutture di ricovero e cura
- Sa09a Strutture psichiatriche
- Sa10a Farmacie
- Sa10b Medici di Medicina Generale
- Sa10c Pediatra libera scelta
- Sa10d Veterinari
- Se02a Centri aggregativi multifunzionali
- Se02b Centri aggregazione giovanili
- Se02c Centri socio ricreativi culturali per anziani
- Se03b Servizi Comunali di accesso per adulti
- Se03c Servizi Comunali specialistici per adulti
- Se03d Servizi di Assistenza Domiciliare per adulti
- Se03e Servizi Residenziali per adulti
- Se03f Servizi Territoriali per adulti
- Se04b Servizi Comunali di accesso per anziani
- Se04c Servizi Comunali specialistici per anziani
- Se04d Servizi di Assistenza Domiciliare per anziani
- Se04e Servizi Residenziali per anziani
- Se04f Servizi Territoriali per anziani
- Se05a Servizi Comunali di accesso per disabili
- Se05b Servizi Comunali specialistici per disabili
- Se05c Servizi di Assistenza Domiciliare per disabili
- Se05d Servizi Residenziali per disabili
- Se05e Servizi Territoriali per disabili
- Se06b Servizi Comunali di accesso per minori
- Se06c Servizi Comunali specialistici per minori
- Se06d Servizi di Assistenza Domiciliare per minori
- Se06e Servizi Residenziali per minori
- Se06f Servizi Territoriali per minori
- Si01a Carabinieri - Caserme e stazioni
- Si01b Carabinieri - Centro detentivo per la permanenza temporanea e assis
- Si01c Carabinieri - Comandi e uffici
- Si02a Forze Armate - Caserme e impianti
- Si02b Forze Armate - Comandi
- Si02c Forze Armate - Scuola militare
- Si03a Guardia di Finanza - Comandi interregionali e regionali
- Si03b Guardia di Finanza - Gruppi e Compagnie
- Si03c Guardia di Finanza - Nuclei regionali e provinciali polizia tributaria
- Si03d Guardia di Finanza - Nuclei speciali
- Si04a Polizia di Stato - Caserme e commissariati
- Si04b Polizia di Stato - Comandi e Posti di P.S.
- Si04c Polizia di Stato - Scuola P.S.
- Si04d Polizia Ferroviaria
- Si04e Polizia frontiera
- Si04f Polizia stradale
- Si04g Questura
- Si05a Polizia Locale - Autoparco e depositi giudiziari
- Si05b Polizia Locale - Comandi e presidi
- Si05c Polizia Locale - Nuclei
- Si05d Polizia Locale - Scuola polizia municipale
- Si05e Polizia Locale - Sezioni
- Si07a Protezione Civile - Aree di esercitazione
- Si07b Protezione Civile - Sedi
- Si08a Vigili del Fuoco - Caserma e uffici
- Sp01a Centri polivalenti
- Sp02b Centri balneari
- Sp02c Centri sportivi
- Sp02e Piscine
- Sp03a Grande impianto
- Sp03c Stadio pubblico o regolato da atto d'asservimento
- Sp04a Strutture sportive oratoriali
- Tu01a Campi
- Tu01b Ostelli
- Tu02a Fiera e spazi espositivi
- Un01a Centri ricerca/laboratori di ricerca
- Un02a Accademie e Istituti superiori di studi
- Un02b Incubatori d'impresa
- Un02c Sedi e poli universitari
- Un02d Servizi per studenti
- Ve01a Giardino di quartiere
- Ve01b Giardino pubblico
- Ve01c Parco estensivo
- Ve01d Parco storico
- Ve01e Parco urbano

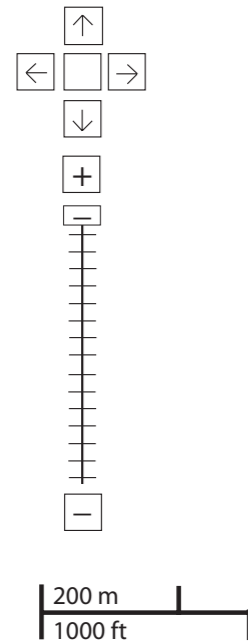


\*Servizi programmati dal Piano Triennale delle Opere Pubbliche (PTOOPP)

											
<b>TOT. (mq)</b>	0	58.307	0	12.007	0	32.075	5.056	5.101	7.142	2.449	251.134
di cui <b>SERVIZI INDISPENSABILI (mq)</b>	0	58.307	0	12.007	0	32.075	4.770	-	7.142	2.449	251.134
<i>Offerta complessiva servizi</i>											
	 Cu03c	 Is01f	 Sa04a	 Se03e	 Si01a	 Sp01a	 Am02a	 At01a	 Im01c	 It05a	 Ve01a
		 Is03a	 Sa07b	 Se04e	 Si05b	 Sp02c	 Am02c	 At02a	 Im01d		 Ve01b
		 Is04a	 Sa10a	 Se04f		 Sp02e	 Am05a	 At02b	 Im02a (sotteraneo)		 Ve01d
		 Is05a	 Sa10c	 Se05e		 Sp04a			 Im02c		
			 Sa10d	 Se06e							

problemi

- cultura  

- università e ricerca  

- istruzione  

- salute  

- servizi sociali  

- giustizia, sicurezza e protezione civile  

- sport  

- verde  

- edilizia residenziale sociale  

- amministrativo  

- attrezzature religiose  

- infrastrutture per mobilità e trasporto pubblico  

- commercio e attività produttive  

- infrastrutture tecnologiche e per l'ambiente  

- turismo  




Ascolto della Città


















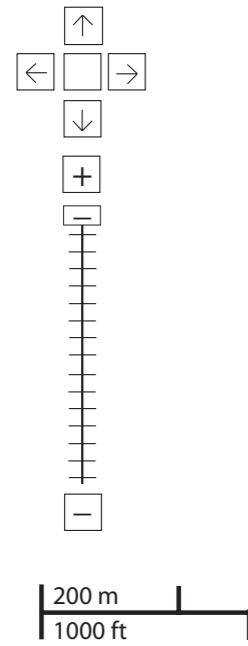
PROBLEMI	potenzialità
----------	--------------



Considerazioni derivanti dall'analisi dei media (carta stampata e web) e dagli incontri pubblici nel periodo che va da giugno 2007 a giugno 2008.

**potenzialità**

- cultura  

- università e ricerca  

- istruzione  

- salute  

- servizi sociali  

- giustizia, sicurezza e protezione civile  

- sport  

- verde  

- edilizia residenziale sociale  

- amministrativo  

- attrezzature religiose  

- infrastrutture per mobilità e trasporto pubblico  

- commercio e attività produttive  

- infrastrutture tecnologiche e per l'ambiente  

- turismo  


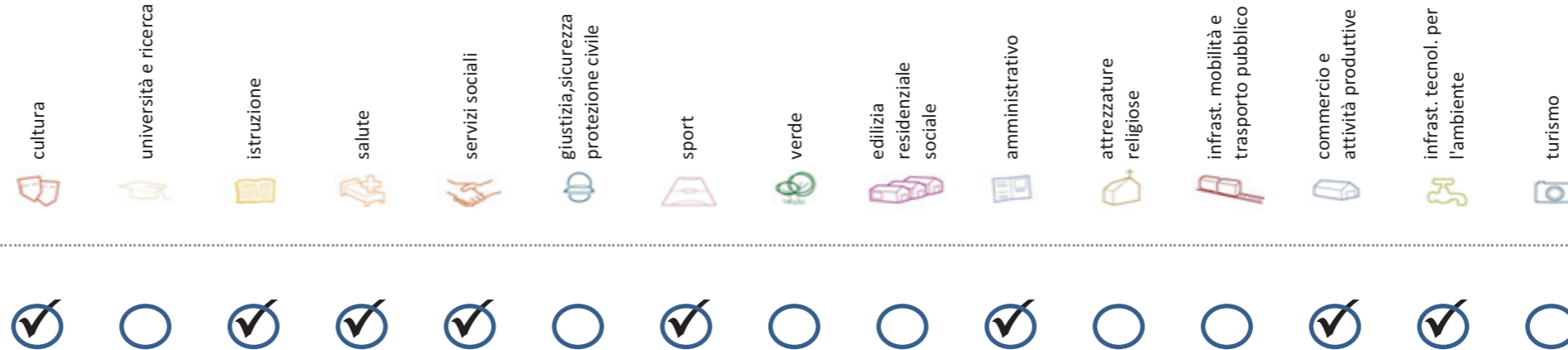


problemi    **POTENZIALITA'**

Considerazioni derivanti dall'analisi dei media (carta stampata e web) e dagli incontri pubblici nel periodo che va da giugno 2007 a giugno 2008.



## Soddisfazione del bisogno di servizi



Servizi di natura territoriale per cui è possibile misurare il livello di soddisfazione del bisogno in rapporto ai bacini di utenza potenziale

Esprime la quota di popolazione residente nel NIL che, essendo potenzialmente target del servizio, **rischia di non essere servita sulla base dell'offerta presente.**

Ha la funzione di ponderare il bisogno potenzialmente insoddisfatto rilevato "entro il NIL" **rispetto al complessivo bisogno del servizio espresso a livello cittadino.**

Indice sintetico che quantifica il **livello di criticità potenziale del NIL** per il servizio sulla base delle due precedenti misure. La scala va da **0 (bisogno soddisfatto)** a **5 (segnale d'attenzione)**.

Per la metodologia completa si veda il documento **"Il Piano dei Servizi del Comune di Milano – Metodologia e analisi del bisogno di servizi"**

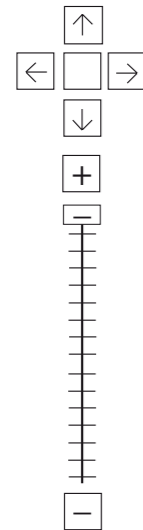
Categoria	Tipologia di servizio	% di bisogno non soddisfatto entro il NIL	% di bisogno non soddisfatto del NIL rispetto al bisogno cittadino	Livello di criticità da 0 a 5
Cultura	Biblioteche di quartiere	0,0%	0,0%	0
	Nidi d'infanzia	24,8%	2,1%	4
Istruzione	Scuole per l'infanzia	54,7%	1,8%	2
	Scuole primarie	8,9%	0,9%	1
	Scuole sec. di I grado	5,6%	0,5%	1
	Consultori pediatrici	94,7%	2,7%	4
Salute	Strutture ambulatoriali	1,7%	0,1%	1
	Farmacie	30,2%	14,8%	3
	Medici di med. generale	1,9%	0,8%	1
	Pediatrati di libera scelta	26,7%	1,1%	1
Commercio e att. produttive	Mercati rionali coperti	94,1%	2,7%	4

Categoria	Tipologia di servizio	% di bisogno non soddisfatto entro il NIL	% di bisogno non soddisfatto del NIL rispetto al bisogno cittadino	Livello di criticità da 0 a 5
Servizi sociali	CAM	61,8%	2,7%	2
	CAG	38,4%	1,4%	1
	CSRCA	19,9%	0,7%	1
Sport	Centri sportivi Calcio	19,4%	0,8%	1
	Centri sportivi	15,2%	0,9%	1
	Palestre	29,3%	1,1%	1
	Piscine coperte	0,0%	0,0%	0
Amministrativo	Strut. sport. oratoriali	1,0%	0,1%	1
	Sedi di Milano semplice	100,0%	1,8%	4
Infrast. tecnol. per l'ambiente	Uffici postali	32,1%	2,0%	1
	Riciclerie	0,0%	0,0%	0

## indicatori territoriali

Analisi delle superfici	Analisi mobilità	Analisi esercizi di vicinato	Caratteristiche NIL
<p><b>Superficie Totale</b> (estensione areale totale, al lordo delle strade) 207,1 ha</p> <p>Aree in trasformazione da PGT 17,9 % / 37,1 ha</p> <p>Superficie coperta / ha 25,5 % / 52,8 ha</p> <p>Superficie coperta ERP/ ha 0,3 % / 0,2 ha</p> <p>Aree a verde / ha 11,03 % / 22,8 ha</p>	<p><b>Mezzi pubblici</b> Numero fermate metro (FNM, Passante) 2 Numero fermate mezzi di superficie 21 pari a 0,1 unità/ha</p> <p><b>Mobilità Ambiente</b> Piste ciclabili 0,1 m/ab Superficie sosta veicoli n.d.</p>	<p>Numero di esercizi di vicinato 218 pari a 1,1 unità/ha</p> <p>Numero di esercizi commerciali media struttura di vendita 12 pari a 0,1 unità/ha</p> <p>Numero di esercizi commerciali grande struttura di vendita 0,0 unità</p> <p>Numero di pubblici esercizi 69 pari a 0,3 unità/ha</p> <p>Superficie di vendita di esercizi di vicinato per unità di superficie territoriale 67 mq/ha pari a 0,7 mq/ab</p> <p>Superficie di vendita per esercizi di media distribuzione per unità di superficie 38 mq/ha pari a 0,4 mq/ab</p> <p>Numero imprese (2007) 158 unità</p>	<p>Presenza servizi sovra NIL Centri di ricerca.</p> <p>Presenza barriere fisiche (che rendono chiuso il NIL) Si</p>

# trasformazioni in corso



200 m  
1000 ft

### Legenda

- Rete stradale
- Perimetri NIL
- ATU
- Piano delle alienazioni
- Accordi di Programma
- Accordo Quadro
- Bando
- Convenzione
- Istanza
- Progetti viabilistici Expo
- PA
- PA Obbligatorie
- PCC in deroga
- PII e opere esterne
- PIR
- PRECU
- PRU
- Protocollo di Intesa
- VAR
- Zona C

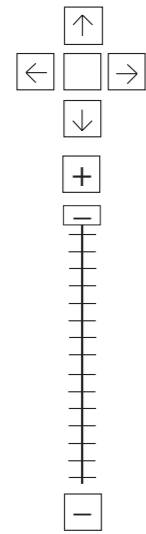
Denominazione	St	superficie lorda di pavimento						
		totale	residenza	commercio	terziario	ricettivo	produttivo	funzioni compatibili
PII Affori FNM	73370	35207	6150	-	8930	15756	1350	3021
PII Scarsellini	19115	22259	14336	-	7923	-	-	-
Piano delle Alienazioni F2/9/40	-	-	-	-	-	-	-	-

Nome	Standard totale (mq)	Cessione/asservimento aree	Cessione/asservimento parcheggi	Standard monetizzato (mq)	Standard qualitativo (tipologia)	Standard qualitativo (mq eq.)	Opere aggiuntive	Urbanizzazione primaria/secondaria
PII Affori FNM	52.801	35.819	14.259	2.723			Recupero parco, autorimessa	
PII Scarsellini	11.852							

stima della popolazione a fine insediamento																			
classi d'età													n° componenti						
0-2	3-5	6-10	11-13	14-16	17-18	19-24	25-34	35-44	45-54	55-64	65-74	75+	Tot	1	2	3	4	5+	Tot
5	4	-	3	2	1	5	16	21	11	8	5	2	89	9	9	9	7	2	36
19	17	24	13	10	6	18	67	85	47	31	20	10	367	36	38	36	29	7	146
-	-	-	-	-	-	-	-	-	-	-	-	-	-	-	-	-	-	-	-

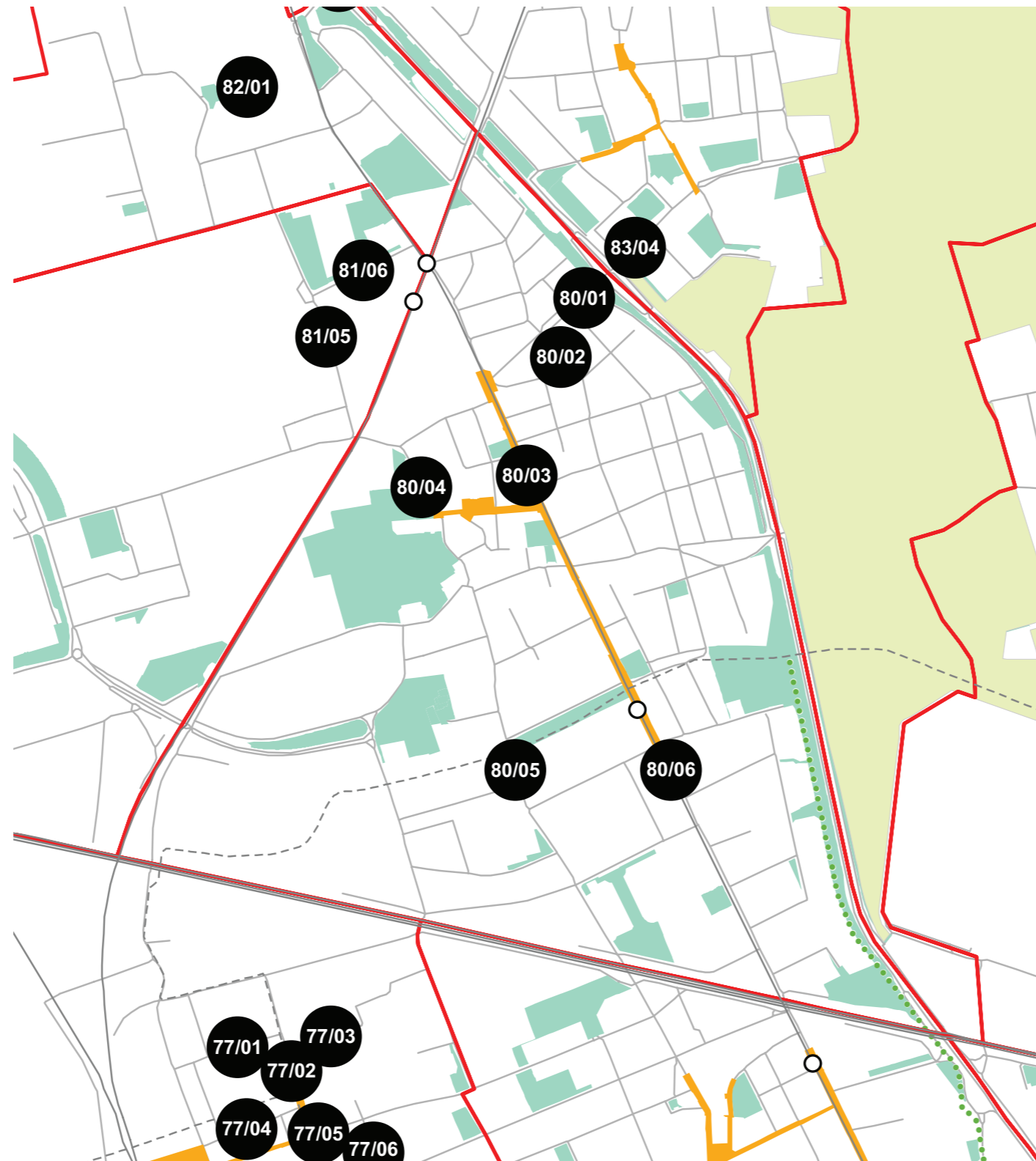


## progettazione locale



200 m  
1000 ft

- Legenda**
- Rete stradale
  - Perimetri NIL
  - ... Raggi verdi
  - Verde esistente
  - Verde programmato
  - Parchi regionali
  - Aree pedonali
  - Piani di cintura urbana
  - Ambiti di trasformazione
  - Centralità locali
  - Rete trasporto pubblico esistente
  - Rete trasporto pubblico programmato
  - Fermate MM esistenti
  - Fermate MM programmate



Riqualificazione dell'asse storico di via Imbonati, via Pellegrino Rossi e via Astesani realizzando spazi pubblici lungo il percorso e nelle intersezioni, e razionalizzando il sistema dei posteggi. Riqualificazione del nucleo antico di Affori e del suo asse storico, aumentando le superfici pedonali. Riqualificare i percorsi pedonali di collegamento tra Affori e Bruzzano su via Fermi.

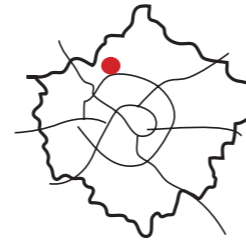
Il NIL è parte di un Ambito di Rinnovamento Urbano. E' da prevedere una riqualificazione generale dell'assetto infrastrutturale esistente.

### Interventi specifici

- 80/01** Via Vincenzo da Seregno  
Riqualificare e proteggere i percorsi pedonali di attraversamento  
Riqualificare e ampliare le superfici pedonali con aree di sosta e superfici verdi
- 80/02** Via Gaeta  
Riqualificare e ampliare le superfici pedonali con aree di sosta e superfici verdi
- 80/03** Via Astesani  
Riqualificare e ampliare le superfici pedonali per incentivare il commercio al dettaglio
- 80/04** Via Taccioli  
Riqualificare e ampliare le superfici pedonali con aree di sosta e superfici verdi
- 80/05** Via Cialdini  
Riqualificare e ampliare le superfici pedonali con aree di sosta e superfici verdi
- 80/06** Via Pellegrino Rossi  
Riqualificare e ampliare le superfici pedonali per incentivare il commercio al dettaglio



## analisi



localizzazione NIL



mappa del NIL

**Residenti:** **7.108**  
Variazione prevista al 2034: 8050 (+13,3%)

**Densità abitativa (ab/km2):** **4.508**  
Densità prevista al 2034: 5.105

### Struttura per età

**Bambini (0-5):** **319 (4,5%)**  
Variazione prevista al 2034: 326 (+2,2%)

**Minorenni (0-17):** **1070 (15,1%)**  
Variazione prevista al 2034: 1160 (+8,4%)

**Giovani (18 - 34):** **1189 (16,7%)**  
Variazione prevista al 2034: 1426 (+19,9%)

**Anziani (65+):** **1957 (27,5%)**  
Variazione prevista al 2034: 2402 (+22,7%)

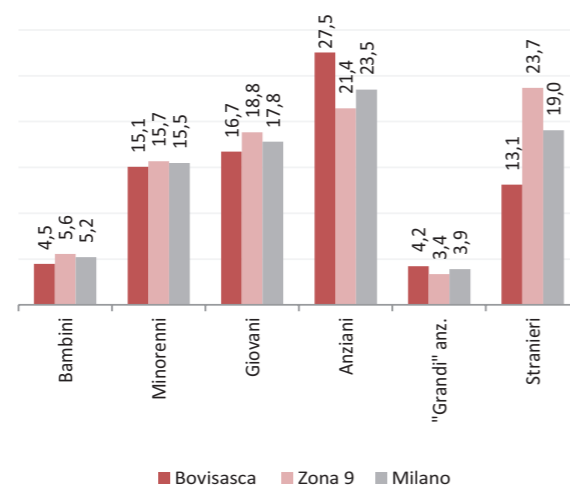
**"Grandi" anziani (85+):** **301 (4,2%)**  
Variazione prevista al 2034: 504 (+67,4%)

### Popolazione straniera

**Totale stranieri:** **932 (13,1%)**

**Minorenni tra gli stranieri:** **236 (25,3%)**

**Cittadinanze prevalenti (% su totale stranieri)**  
1° Perù 114 (12,2%)  
2° Egitto 109 (11,7%)  
3° Cinese, Repubblica Popolare 98 (10,5%)



### Dotazione di servizi

**Dotazione servizi:** **mq**  
Per abitante: mq/ab

**Dotazione minima:** **mq**  
Per abitante: mq/ab

**Dotazione min. Milano:** **mq**  
Per abitante: mq/ab

### Destinazione d'uso degli edifici

**Residenziale:** **64,0%**  
A Milano: 60,2%

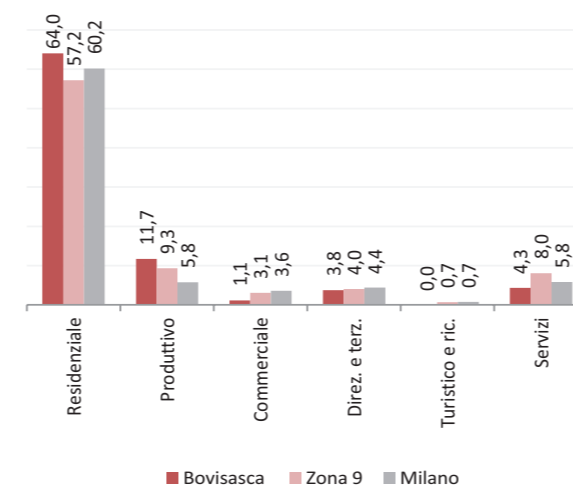
**Produttivo:** **11,7%**  
A Milano: 5,8%

**Commerciale:** **1,1%**  
A Milano: 3,6%

**Direzionale e terziario:** **3,8%**  
A Milano: 4,4%

**Turistico e ricettivo:** **0,0%**  
A Milano: 0,7%

**Servizi:** **4,3%**  
A Milano: 5,8%



### Potenzialità

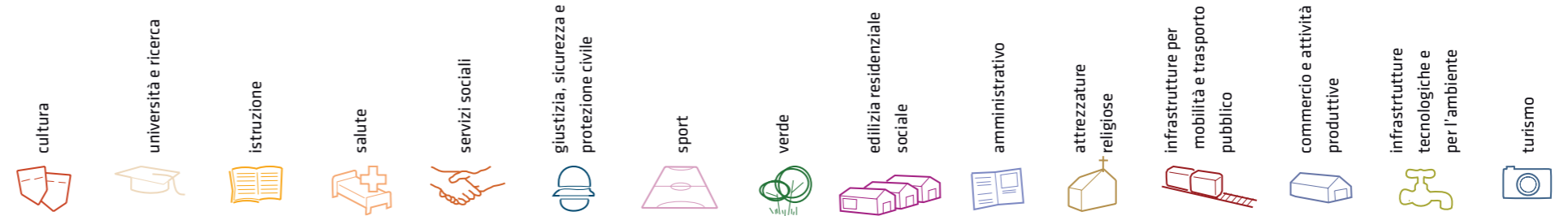
Presenza di un parcheggio dell'ATM inutilizzato (500 posti auto). Il piano di riorganizzazione dei poliambulatori migliorerà il servizio sanitario locale.

### Problemi

I **problemi** del quartiere riguardano la fatiscenza degli edifici e la sicurezza. In particolare è richiesto un piano di illuminazione degli spazi verdi.

Considerazioni derivanti dall'analisi dei media (carta stampata e web) e dagli incontri pubblici nel periodo che va da giugno 2007 a giugno 2008.

# servizi esistenti e programmati\*



## Mappatura

- Am01a Borsari
- Am02a Centro cucina e mensa
- Am02b Consigli di Zona
- Am02c Magazzini e depositi
- Am02d Sedi istituzionali comunali
- Am02e Uffici comunali
- Am03a Consolato
- Am05a Poste - Agenzie di base e uffici succursali
- Am06a Sedi istituzionali provinciali
- Am06b Uffici provinciali
- Am07a Sedi istituzionali regionali
- Am07b Uffici regionali
- Am08a Prefettura
- Am08b Uffici, provveditorati e agenzie statali
- Am09a Acqua potabile uffici
- Am09b Edilizia residenziale uffici
- Am09c Energia elettrica uffici
- Am09d Gas metano uffici
- Am09e Poste e telecomunicazioni uffici
- Am09f Previdenza e assistenza uffici
- Am09g Trasporti e mobilità uffici
- At01a Istituti, opere e fondazioni religiose
- At02a Chiese e santuari cattolici
- At02b Luoghi per il culto e centri di confessioni religiose
- At02c Uffici ecclesiastici
- At03a Mercati rionali
- Co02a Mercato floricolo
- Co03b Mercato ittico
- Co03c Mercato ortofrutticolo
- Cu01a Associazioni culturali
- Cu02a Centri sociali e ricreativi
- Cu02b Sedi di associazioni socio-culturali e di categoria
- Cu03a Archivi
- Cu03b Biblioteche Centrali
- Cu03c Biblioteche di quartiere
- Cu03d Specialistiche e di conservazione
- Cu03e Centri di documentazione e altre biblioteche
- Cu04a Centri congressi e sale conferenze
- Cu06b Istituti Culturali e monumenti
- Cu06d Musei
- Cu06e Sedi espositive
- Cu07b Scuola di cinema
- Cu07c Scuola di danza
- Cu07d Scuola di musica
- Cu07e Scuola di teatro
- Cu08a Auditorium
- Cu08b Polifunzionale
- Cu08c Teatro
- Ed02b Residenza in locazione a canone convenzionato
- Ed02d Residenza pubblica
- Ed02e Residenza per studenti
- Gi01a Istituti penali
- Gi01b Istituti penali minorili
- Gi02a Tribunale
- Gi02c Uffici giudiziari
- Im01a Aeroporti
- Im01b Scali e depositi ferroviari
- Im01c Stazioni ferroviarie
- Im01d Stazioni MM
- Im02a Parcheggi pertinenziali
- Im02c Parcheggi pubblici esterni alla carreggiata
- Im02d Parcheggi pubblici d'interscambio
- Im02e Parcheggi pubblici per i grandi servizi pubblici
- It01a Depositi autobus, tram e metropolitana
- It01b Depositi e autorimesse (Gestione rifiuti)
- It02a Impianti e sezioni distaccate acqua potabile
- It03a Cabine e impianti gas metano
- It03b Cogeneratori gas metano
- It04a Cabine elettriche
- It04c Stazioni e sottostazioni elettriche
- It04d Unità e poli operativi distribuzione energia elettrica
- It05a Impianti di raccolta rifiuti
- It05c Smaltimento rifiuti
- It05d Impianti smaltimento e recupero rifiuti
- It06a Depuratori
- It06b Spriglieratori
- Is01a Centro giochi
- Is01b Centro prima infanzia
- Is01c Micronido
- Is01d Nidi d'infanzia
- Is01g Nido aziendale
- Is01h Nido famiglia
- Is02a Scuole di formazione professionale
- Is03a Scuole per l'infanzia
- Is03b Scuole per l'infanzia speciali
- Is03c Scuole per l'infanzia straniere
- Is04a Scuole primarie
- Is04b Scuole primarie speciali
- Is04c Scuole primarie straniere
- Is05a Scuole secondarie inferiori
- Is05b Scuole secondarie inferiori speciali
- Is05c Scuole secondarie inferiori straniere
- Is06a Conservatorio
- Is06b Istituto d'Arte
- Is06c Istituto istruzione superiore
- Is06d Istituto magistrale
- Is06e Istituto professionale
- Is06f Istituto tecnico
- Is06g Liceo
- Is06h Perito
- Is07a Centri di Formazione
- Is07c Enti accreditati di formazione professionale
- Is07d Fondazione Scuole Civiche
- Is08a Tempo per le famiglie
- Sa01a Canile
- Sa02a Centri di psicologia del bambino
- Sa02c Centri ASL
- Sa02d Ufficio Relazione con il Pubblico e Direzioni ASL
- Sa02e Unità tutela dei minori
- Sa03a Cimiteri
- Sa04a Pronto soccorso e pronto intervento
- Sa05a Servizi di medicina di laboratorio
- Sa06a Struttura ospedaliera
- Sa07a Consultori Pediatrici
- Sa07b Strutture ambulatoriali
- Sa08a Strutture di ricovero e cura
- Sa09a Strutture psichiatriche
- Sa10a Farmacie
- Sa10b Medici di Medicina Generale
- Sa10c Pediatri libera scelta
- Sa10d Veterinari
- Se02a Centri aggregativi multifunzionali
- Se02b Centri aggregazione giovanili
- Se02c Centri socio ricreativi culturali per anziani
- Se03b Servizi Comunali di accesso per adulti
- Se03c Servizi Comunali specialistici per adulti
- Se03d Servizi di Assistenza Domiciliare per adulti
- Se03e Servizi Residenziali per adulti
- Se03f Servizi Territoriali per adulti
- Se04b Servizi Comunali di accesso per anziani
- Se04c Servizi Comunali specialistici per anziani
- Se04d Servizi di Assistenza Domiciliare per anziani
- Se04e Servizi Residenziali per anziani
- Se04f Servizi Territoriali per anziani
- Se05a Servizi Comunali di accesso per disabili
- Se05b Servizi Comunali specialistici per disabili
- Se05c Servizi di Assistenza Domiciliare per disabili
- Se05d Servizi Residenziali per disabili
- Se05e Servizi Territoriali per disabili
- Se06b Servizi Comunali di accesso per minori
- Se06c Servizi Comunali specialistici per minori
- Se06d Servizi di Assistenza Domiciliare per minori
- Se06e Servizi Residenziali per minori
- Se06f Servizi Territoriali per minori
- Si01a Carabinieri - Caserme e stazioni
- Si01b Carabinieri - Centro detentivo per la permanenza temporanea e assis
- Si01c Carabinieri - Comandi e uffici
- Si02a Forze Armate - Caserme e impianti
- Si02b Forze Armate - Comandi
- Si02c Forze Armate - Scuola militare
- Si03a Guardia di Finanza - Comandi interregionali e regionali
- Si03b Guardia di Finanza - Gruppi e Compagnie
- Si03c Guardia di Finanza - Nuclei regionali e provinciali polizia tributaria
- Si03d Guardia di Finanza - Nuclei speciali
- Si04a Polizia di Stato - Caserme e commissariati
- Si04b Polizia di Stato - Comandi e Posti di P.S.
- Si04c Polizia di Stato - Scuola P.S.
- Si04d Polizia Ferroviaria
- Si04e Polizia frontiera
- Si04f Polizia stradale
- Si04g Questura
- Si05a Polizia Locale - Autoparco e depositi giudiziari
- Si05b Polizia Locale - Comandi e presidi
- Si05c Polizia Locale - Nuclei
- Si05d Polizia Locale - Scuola polizia municipale
- Si05e Polizia Locale - Sezioni
- Si07a Protezione Civile - Aree di esercitazione
- Si07b Protezione Civile - Sedi
- Si08a Vigili del Fuoco - Caserma e uffici
- Sp01a Centri polivalenti
- Sp02b Centri balneari
- Sp02c Centri sportivi
- Sp02e Piscine
- Sp03a Grande impianto
- Sp03c Stadio pubblico o regolato da atto d'asservimento
- Sp04a Strutture sportive oratoriali
- Tu01a Campaggi
- Tu01b Ostelli
- Tu02a Fiera e spazi espositivi
- Un01a Centri ricerca/laboratori di ricerca
- Un02a Accademie e Istituti superiori di studi
- Un02b Incubatori d'impresa
- Un02c Sedi e poli universitari
- Un02d Servizi per studenti
- Ve01a Giardino di quartiere
- Ve01b Giardino pubblico
- Ve01c Parco estensivo
- Ve01d Parco storico
- Ve01e Parco urbano



200 m  
1000 ft

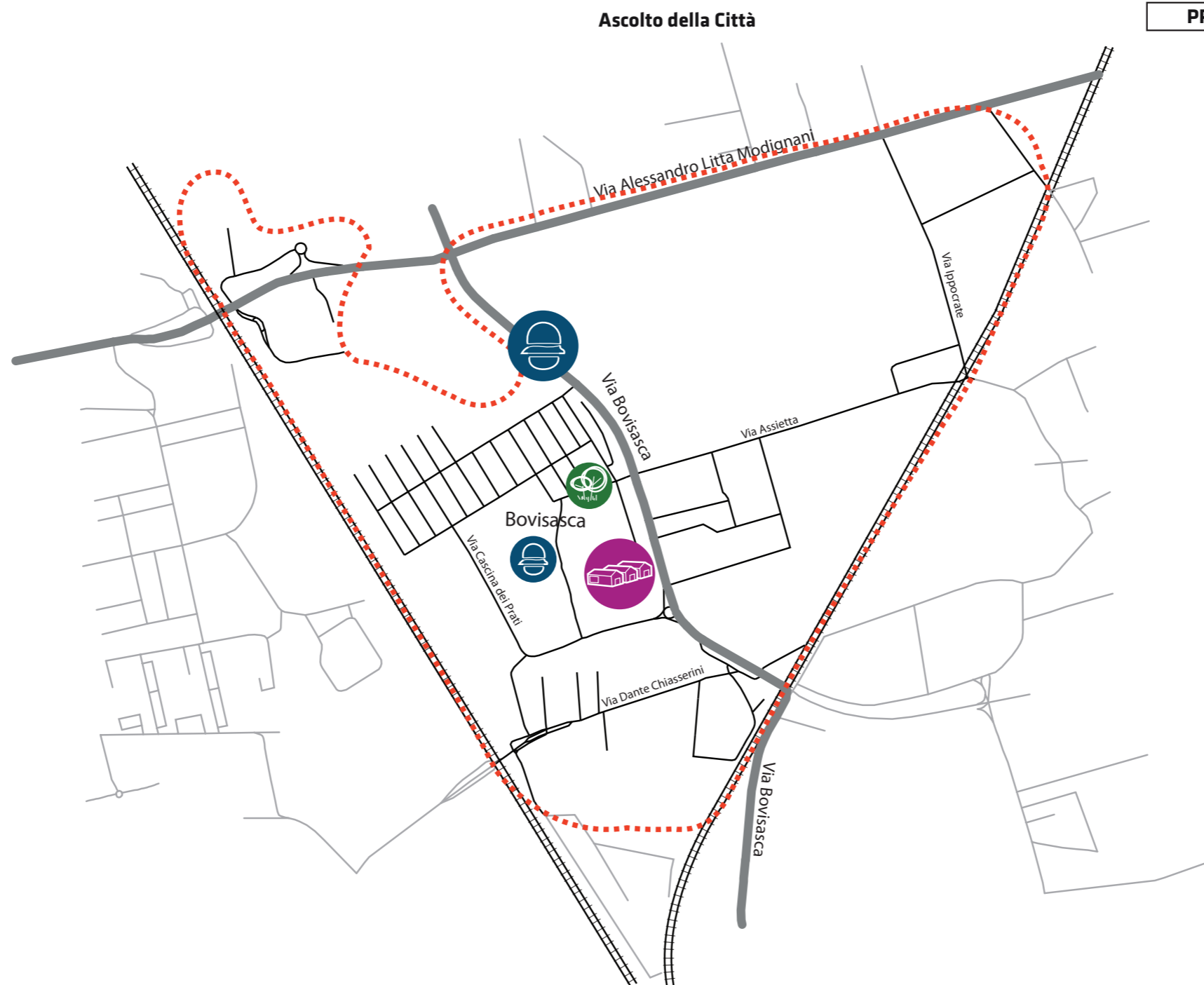
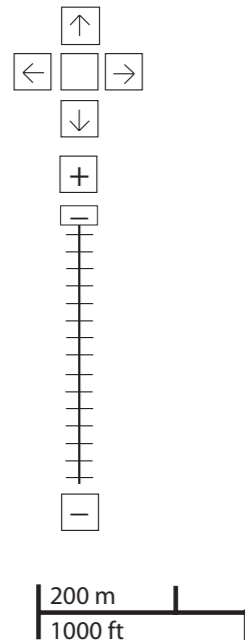
\*Servizi programmati dal Piano Triennale delle Opere Pubbliche (PTOOPP)





**problemi**
















- cultura
- università e ricerca
- istruzione
- salute
- servizi sociali
- giustizia, sicurezza e protezione civile
- sport
- verde
- edilizia residenziale sociale
- amministrativo
- attrezzature religiose
- infrastrutture per mobilità e trasporto pubblico
- commercio e attività produttive
- infrastrutture tecnologiche e per l'ambiente
- turismo

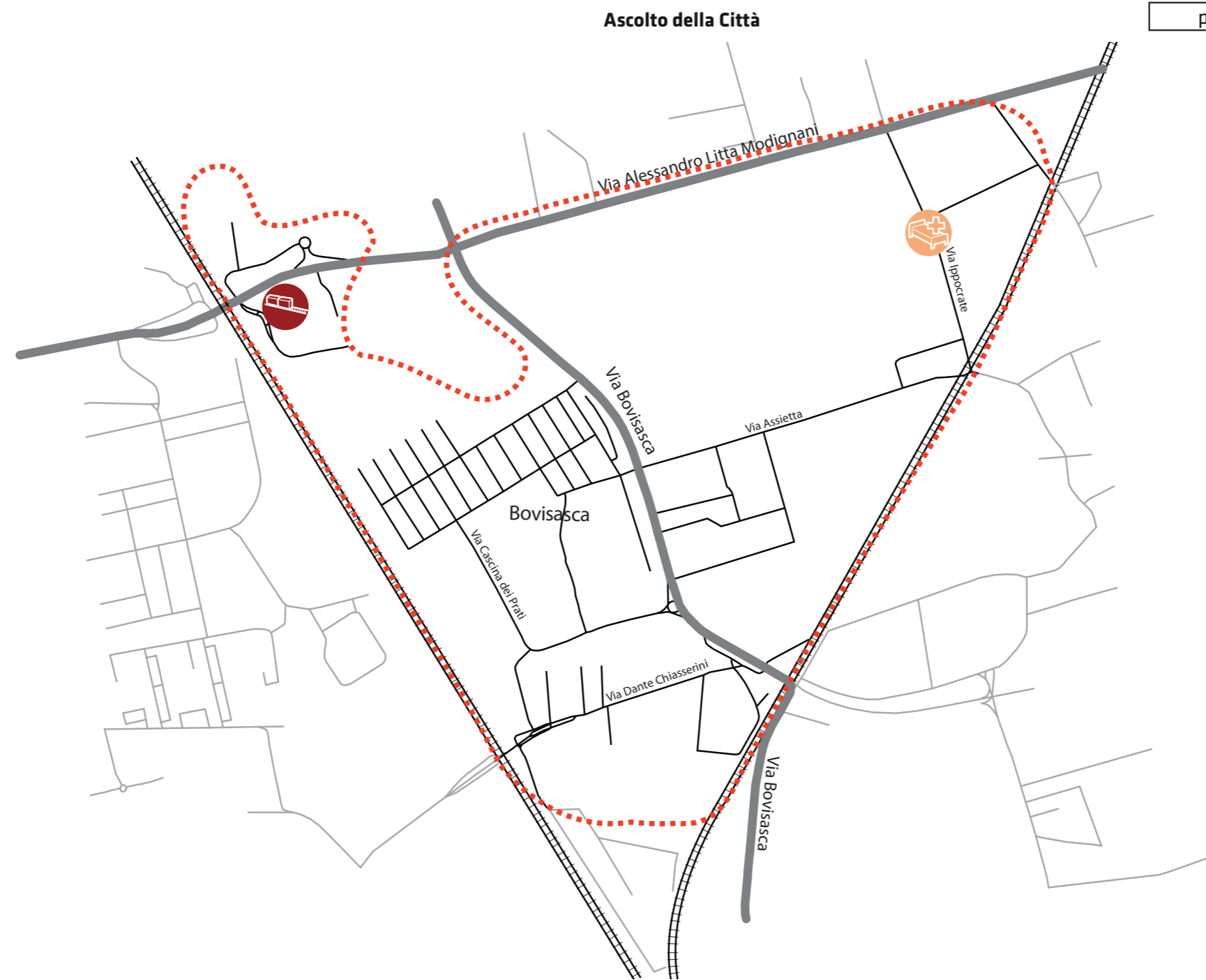
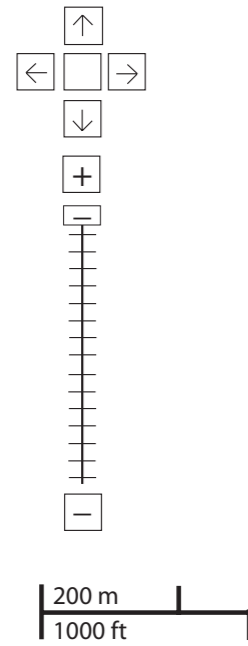


PROBLEMI	potenzialità
----------	--------------

Considerazioni derivanti dall'analisi dei media (carta stampata e web) e dagli incontri pubblici nel periodo che va da giugno 2007 a giugno 2008.

**potenzialità**

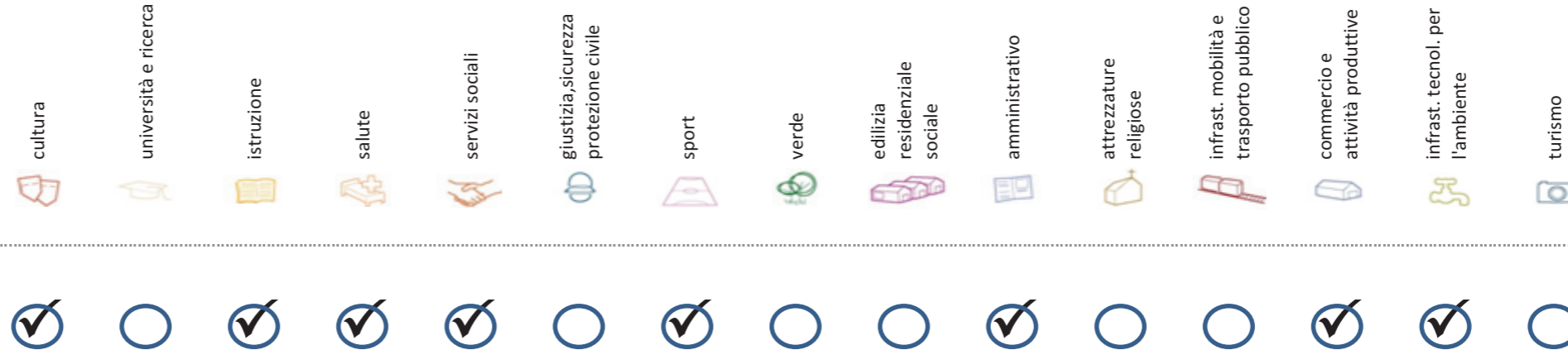
- cultura  

- università e ricerca  

- istruzione  

- salute  

- servizi sociali  

- giustizia, sicurezza e protezione civile  

- sport  

- verde  

- edilizia residenziale sociale  

- amministrativo  

- attrezzature religiose  

- infrastrutture per mobilità e trasporto pubblico  

- commercio e attività produttive  

- infrastrutture tecnologiche e per l'ambiente  

- turismo  




problemi    **POTENZIALITA'**

Considerazioni derivanti dall'analisi dei media (carta stampata e web) e dagli incontri pubblici nel periodo che va da giugno 2007 a giugno 2008.

## Soddisfazione del bisogno di servizi



Servizi di natura territoriale per cui è possibile misurare il livello di soddisfazione del bisogno in rapporto ai bacini di utenza potenziale

Esprime la quota di popolazione residente nel NIL che, essendo potenzialmente target del servizio, **rischia di non essere servita sulla base dell'offerta presente.**

Ha la funzione di ponderare il bisogno potenzialmente insoddisfatto rilevato "entro il NIL" **rispetto al complessivo bisogno del servizio espresso a livello cittadino.**

Indice sintetico che quantifica il **livello di criticità potenziale del NIL** per il servizio sulla base delle due precedenti misure. La scala va da **0 (bisogno soddisfatto)** a **5 (segnale d'attenzione)**.

Per la metodologia completa si veda il documento **"Il Piano dei Servizi del Comune di Milano – Metodologia e analisi del bisogno di servizi"**

Categoria	Tipologia di servizio	% di bisogno non soddisfatto entro il NIL	% di bisogno non soddisfatto del NIL rispetto al bisogno cittadino	Livello di criticità da 0 a 5
Cultura	Biblioteche di quartiere	45,7%	0,8%	1
	Nidi d'infanzia	22,8%	0,4%	1
Istruzione	Scuole per l'infanzia	77,1%	0,6%	1
	Scuole primarie	28,6%	0,9%	1
	Scuole sec. di I grado	11,1%	0,3%	1
	Consultori pediatrici	12,6%	0,1%	1
Salute	Strutture ambulatoriali	78,3%	1,7%	2
	Farmacie	40,4%	6,4%	1
	Medici di med. generale	34,2%	4,8%	3
Commercio e att. produttive	Pediatrati di libera scelta	88,4%	1,0%	2
	Mercati rionali coperti	100,0%	0,9%	2

Categoria	Tipologia di servizio	% di bisogno non soddisfatto entro il NIL	% di bisogno non soddisfatto del NIL rispetto al bisogno cittadino	Livello di criticità da 0 a 5
Servizi sociali	CAM	92,6%	1,3%	1
	CAG	80,0%	1,0%	1
	CSRCA	52,3%	0,8%	1
Sport	Centri sportivi Calcio	0,4%	0,0%	1
	Centri sportivi	0,4%	0,0%	1
	Palestre	37,9%	0,5%	1
	Piscine coperte	0,2%	0,0%	1
Amministrativo	Strut. sport. oratoriali	7,2%	0,3%	1
	Sedi di Milano semplice	19,0%	0,1%	1
	Uffici postali	30,7%	0,6%	1
Infrast. tecnol. per l'ambiente	Riciclerie	0,2%	0,0%	1

## indicatori territoriali

### Analisi delle superfici

Superficie Totale  
(estensione areale totale, al lordo delle strade)  
157,7 ha

Aree in trasformazione da PGT  
-

Superficie coperta / ha  
11,2 % / 17,7 ha

Superficie coperta ERP/ ha  
-

Aree a verde / ha  
-

### Analisi mobilità

Mezzi pubblici  
Numero fermate metro (FNM,  
Passante)  
0  
Numero fermate mezzi di superficie  
23 pari a 0,2 unità/ha

Mobilità Ambiente  
Piste ciclabili  
-  
Superficie sosta veicoli  
-

### Analisi esercizi di vicinato

Numero di esercizi di vicinato  
37 pari a 0,2 unità/ha

Numero di esercizi commerciali media  
struttura di vendita  
2 pari a 0,01 unità/ha

Numero di esercizi commerciali grande  
struttura di vendita  
0,0 unità

Numero di pubblici esercizi  
25 pari a 0,2 unità/ha

Superficie di vendita di esercizi  
di vicinato per unità di superficie  
territoriale  
20 mq/ha pari a 0,4 mq/ab

Superficie di vendita per esercizi  
di media distribuzione per unità di  
superficie  
10 mq/ha pari a 0,2 mq/ab

Numero imprese (2007)  
29 unità

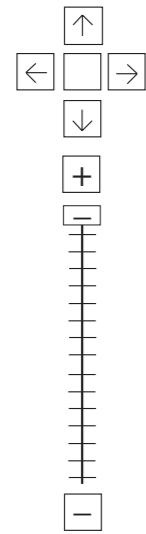
### Caratteristiche NIL

Presenza servizi sovra  
NIL  
-

Presenza barriere fisiche  
(che rendono chiuso il NIL)  
-

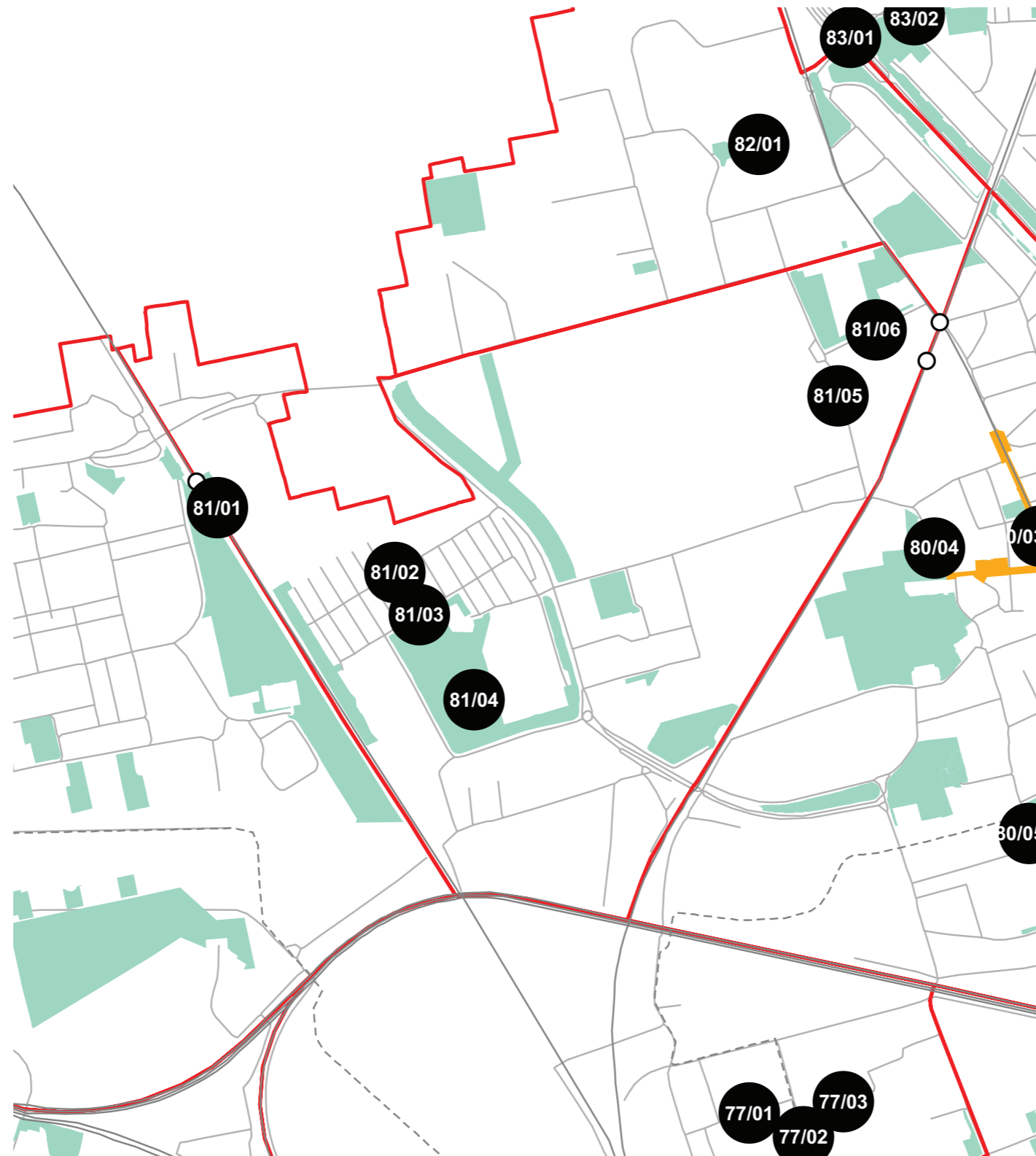


## progettazione locale



200 m  
1000 ft

- Legenda**
- Rete stradale
  - Perimetri NIL
  - Raggi verdi
  - Verde esistente
  - ▨ Verde programmato
  - Parchi regionali
  - ▨ Aree pedonali
  - ▨ Piani di cintura urbana
  - Ambiti di trasformazione
  - Centralità locali
  - Rete trasporto pubblico esistente
  - - - Rete trasporto pubblico programmato
  - Fermate MM esistenti
  - Fermate MM programmate



Riqualificazione dei percorsi d'accesso al parco Paolo Pini, principale luogo d'aggregazione del quartiere. Connessione tra il verde lungo la Strada Statale dei Giovi (SS 35) e il parco Paolo Pini. Riqualificazione del quadrilatero compreso fra le vie Cherkovo e Maffi e connessione ciclopedonale lungo la ferrovia alla stazione di Quarto Oggiaro. Riqualificazione del Parco Chiari come spazio collettivo di quartiere.

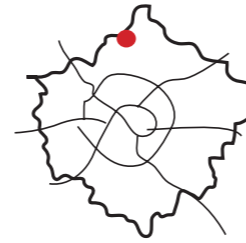
Il NIL è parte di un Ambito di Rinnovamento Urbano. E' da prevedere una riqualificazione generale dell'assetto infrastrutturale esistente.

### Interventi specifici

- 81/01 Stazione "Quarto Oggiaro"  
Realizzare nuovi percorsi e accessibilità ai quartieri limitrofi
- 81/02 Via Maffi  
Riqualificare i percorsi carrabili
- 81/03 Via Cherkovo  
Riqualificare i percorsi carrabili
- 81/04 Parco Chiari  
Realizzare nuovi spazi pubblici con aree di sosta e superfici verdi
- 81/05 Via Ippocrate  
Riqualificare e ampliare le superfici pedonali con aree di sosta e superfici verdi
- 81/06 Via Cicotti  
Riqualificare e ampliare le superfici pedonali con aree di sosta e superfici verdi



## analisi



localizzazione NIL



mappa del NIL

**Residenti:** **9.449**  
*Variazione prevista al 2034:* 10465 (+10,8%)

**Densità abitativa (ab/km2):** **10.196**  
*Densità prevista al 2034:* 11.292

### Struttura per età

**Bambini (0-5):** **598 (6,3%)**  
*Variazione prevista al 2034:* 609 (+1,8%)

**Minorenni (0-17):** **1754 (18,6%)**  
*Variazione prevista al 2034:* 1892 (+7,9%)

**Giovani (18 - 34):** **1767 (18,7%)**  
*Variazione prevista al 2034:* 2103 (+19%)

**Anziani (65+):** **1906 (20,2%)**  
*Variazione prevista al 2034:* 2324 (+21,9%)

**"Grandi" anziani (85+):** **363 (3,8%)**  
*Variazione prevista al 2034:* 543 (+49,6%)

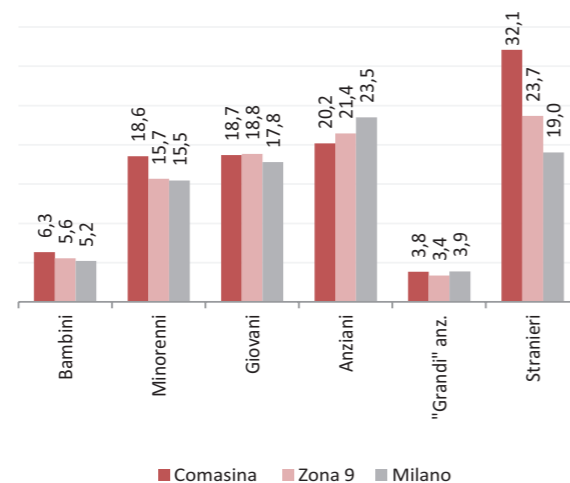
### Popolazione straniera

**Totale stranieri:** **3031 (32,1%)**

**Minorenni tra gli stranieri:** **788 (26%)**

**Cittadinanze prevalenti (% su totale stranieri)**

1° Cinese, Repubblica Popolare	905 (29,9%)
2° Egitto	420 (13,9%)
3° Perù	265 (8,7%)



### Dotazione di servizi

**Dotazione servizi:** **mq**  
*Per abitante:* mq/ab

**Dotazione minima:** **mq**  
*Per abitante:* mq/ab

**Dotazione min. Milano:** **mq**  
*Per abitante:* mq/ab

### Destinazione d'uso degli edifici

**Residenziale:** **63,3%**  
*A Milano:* 60,2%

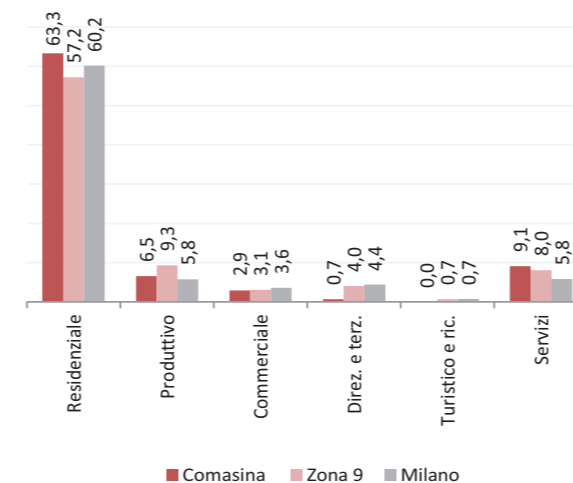
**Produttivo:** **6,5%**  
*A Milano:* 5,8%

**Commerciale:** **2,9%**  
*A Milano:* 3,6%

**Direzionale e terziario:** **0,7%**  
*A Milano:* 4,4%

**Turistico e ricettivo:** **0,0%**  
*A Milano:* 0,7%

**Servizi:** **9,1%**  
*A Milano:* 5,8%



### Potenzialità

Riutilizzo di aree dismesse e organizzazioni di una serie di eventi e spettacoli di intrattenimento.

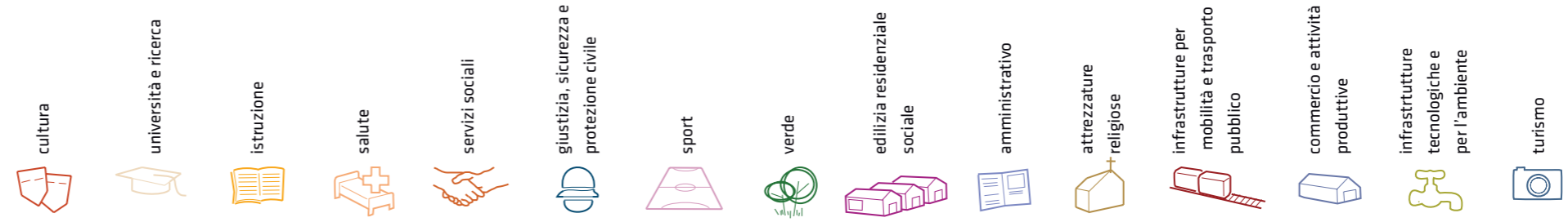
### Problemi

Istruzione (sovraffollamento classi); richiesta di risanamento di edifici e aree; problemi di viabilità; scuole abbandonate occupate abusivamente; rilevamento area verde abbandonata.

Considerazioni derivanti dall'analisi dei media (carta stampata e web) e dagli incontri pubblici nel periodo che va da giugno 2007 a giugno 2008.



# servizi esistenti e programmati\*



## Mappatura
















- Am01a Borsari
- Am02a Centro cucina e mensa
- Am02b Consigli di Zona
- Am02c Magazzini e depositi
- Am02d Sedi istituzionali comunali
- Am02e Uffici comunali
- Am03a Consolato
- Am05a Poste - Agenzie di base e uffici succursali
- Am06a Sedi istituzionali provinciali
- Am06b Uffici provinciali
- Am07a Sedi istituzionali regionali
- Am07b Uffici regionali
- Am08a Prefettura
- Am08b Uffici, provveditorati e agenzie statali
- Am09a Acqua potabile uffici
- Am09b Edilizia residenziale uffici
- Am09c Energia elettrica uffici
- Am09d Gas metano uffici
- Am09e Poste e telecomunicazioni uffici
- Am09f Previdenza e assistenza uffici
- Am09g Trasporti e mobilità uffici
- At01a Istituti, opere e fondazioni religiose
- At02a Chiese e santuari cattolici
- At02b Luoghi per il culto e centri di confessioni religiose
- At02c Oratori e opere parrocchiali
- At03a Uffici ecclesiastici
- Co02a Mercati rionali
- Co03b Mercato floricolo
- Co03c Mercato ittico
- Co03d Mercato ortofrutticolo
- Cu01a Associazioni culturali
- Cu02a Centri sociali e ricreativi
- Cu02b Sedi di associazioni socio-culturali e di categoria
- Cu03a Archivi
- Cu03b Biblioteche Centrali
- Cu03c Biblioteche di quartiere
- Cu03d Specialistiche e di conservazione
- Cu03e Centri di documentazione e altre biblioteche
- Cu04a Centri congressi e sale conferenze
- Cu06b Istituti Culturali e monumenti
- Cu06d Musei
- Cu06e Sedi espositive
- Cu07b Scuola di cinema
- Cu07c Scuola di danza
- Cu07d Scuola di musica
- Cu07e Scuola di teatro
- Cu08a Auditorium
- Cu08b Polifunzionale
- Cu08c Teatro
- Ed02b Residenza in locazione a canone convenzionato
- Ed02d Residenza pubblica
- Ed02e Residenza per studenti
- Gi01a Istituti penali
- Gi01b Istituti penali minorili
- Gi02a Tribunali
- Gi02c Uffici giudiziari
- Im01a Aeroporti
- Im01b Scali e depositi ferroviari
- Im01c Stazioni ferroviarie
- Im01d Stazioni MM
- Im02a Parcheggi pertinenziali
- Im02c Parcheggi pubblici esterni alla carreggiata
- Im02d Parcheggi pubblici d'interscambio
- Im02e Parcheggi pubblici per i grandi servizi pubblici
- It01a Depositi autobus, tram e metropolitana
- It01b Depositi e autorimesse (Gestione rifiuti)
- It02a Impianti e sezioni distaccate acqua potabile
- It03a Cabine e impianti gas metano
- It03b Cogeneratori gas metano
- It04a Cabine elettriche
- It04c Stazioni e sottostazioni elettriche
- It04d Unità e poli operativi distribuzione energia elettrica
- It05a Impianti di raccolta rifiuti
- It05c Smaltimento rifiuti
- It05d Impianti smaltimento e recupero rifiuti
- It06a Depuratori
- It06b Sprigatori
- Is01a Centro giochi
- Is01b Centro prima infanzia
- Is01e Micronido
- Is01f Nidi d'infanzia
- Is01g Nido aziendale
- Is01h Nido famiglia
- Is02a Scuole di formazione professionale
- Is03a Scuole per l'infanzia
- Is03b Scuole per l'infanzia speciali
- Is03c Scuole per l'infanzia straniere
- Is04a Scuole primarie
- Is04b Scuole primarie speciali
- Is04c Scuole primarie straniere
- Is05a Scuole secondarie inferiori
- Is05b Scuole secondarie inferiori speciali
- Is05c Scuole secondarie inferiori straniere
- Is06a Conservatorio
- Is06b Istituto d'Arte
- Is06c Istituto istruzione superiore
- Is06d Istituto magistrale
- Is06e Istituto professionale
- Is06f Istituto tecnico
- Is06g Liceo
- Is06h Perito
- Is07a Centri di Formazione
- Is07c Enti accreditati di formazione professionale
- Is07d Fondazione Scuole Civiche
- Is08a Tempo per le famiglie
- Sa01a Canile
- Sa02a Centri di psicologia del bambino
- Sa02c Centri ASL
- Sa02d Ufficio Relazione con il Pubblico e Direzioni ASL
- Sa02e Unità tutela dei minori
- Sa03a Cimiteri
- Sa04a Pronto soccorso e pronto intervento
- Sa05a Servizi di medicina di laboratorio
- Sa06a Struttura ospedaliera
- Sa07a Consultori Pediatrici
- Sa07b Strutture ambulatoriali
- Sa08a Strutture di ricovero e cura
- Sa09a Strutture psichiatriche
- Sa10a Farmacie
- Sa10b Medici di Medicina Generale
- Sa10c Pediatri libera scelta
- Sa10d Veterinari
- Se02a Centri aggregativi multifunzionali
- Se02b Centri aggregazione giovanili
- Se02c Centri socio ricreativi culturali per anziani
- Se03b Servizi Comunali di accesso per adulti
- Se03c Servizi Comunali specialistici per adulti
- Se03d Servizi di Assistenza Domiciliare per adulti
- Se03e Servizi Residenziali per adulti
- Se03f Servizi Territoriali per adulti
- Se04b Servizi Comunali di accesso per anziani
- Se04c Servizi Comunali specialistici per anziani
- Se04d Servizi di Assistenza Domiciliare per anziani
- Se04e Servizi Residenziali per anziani
- Se04f Servizi Territoriali per anziani
- Se05a Servizi Comunali di accesso per disabili
- Se05b Servizi Comunali specialistici per disabili
- Se05c Servizi di Assistenza Domiciliare per disabili
- Se05d Servizi Residenziali per disabili
- Se05e Servizi Territoriali per disabili
- Se06b Servizi Comunali di accesso per minori
- Se06c Servizi Comunali specialistici per minori
- Se06d Servizi di Assistenza Domiciliare per minori
- Se06e Servizi Residenziali per minori
- Se06f Servizi Territoriali per minori
- Si01a Carabinieri - Caserme e stazioni
- Si01b Carabinieri - Centro detentivo per la permanenza temporanea e assis
- Si01c Carabinieri - Comandi e uffici
- Si02a Forze Armate - Caserme e impianti
- Si02b Forze Armate - Comandi
- Si02c Forze Armate - Scuola militare
- Si03a Guardia di Finanza - Comandi interregionali e regionali
- Si03b Guardia di Finanza - Gruppi e Compagnie
- Si03c Guardia di Finanza - Nuclei regionali e provinciali polizia tributaria
- Si03d Guardia di Finanza - Nuclei speciali
- Si04a Polizia di Stato - Caserme e commissariati
- Si04b Polizia di Stato - Comandi e Posti di P.S.
- Si04c Polizia di Stato - Scuola P.S.
- Si04d Polizia Ferroviaria
- Si04e Polizia frontiera
- Si04f Polizia stradale
- Si04g Questura
- Si05a Polizia Locale - Autoparco e depositi giudiziari
- Si05b Polizia Locale - Comandi e presidi
- Si05c Polizia Locale - Nuclei
- Si05d Polizia Locale - Scuola polizia municipale
- Si05e Polizia Locale - Sezioni
- Si07a Protezione Civile - Aree di esercitazione
- Si07b Protezione Civile - Sedi
- Si08a Vigili del Fuoco - Caserma e uffici
- Sp01a Centri polivalenti
- Sp02b Centri balneari
- Sp02c Centri sportivi
- Sp02e Piscine
- Sp03a Grande impianto
- Sp03c Stadio pubblico o regolato da atto d'asservimento
- Sp04a Strutture sportive oratoriali
- Tu01a Campi
- Tu01b Ostelli
- Tu02a Fiera e spazi espositivi
- Un01a Centri ricerca/laboratori di ricerca
- Un02a Accademie e Istituti superiori di studi
- Un02b Incubatori d'impresa
- Un02c Sedi e poli universitari
- Un02d Servizi per studenti
- Ve01a Giardino di quartiere
- Ve01b Giardino pubblico
- Ve01c Parco estensivo
- Ve01d Parco storico
- Ve01e Parco urbano

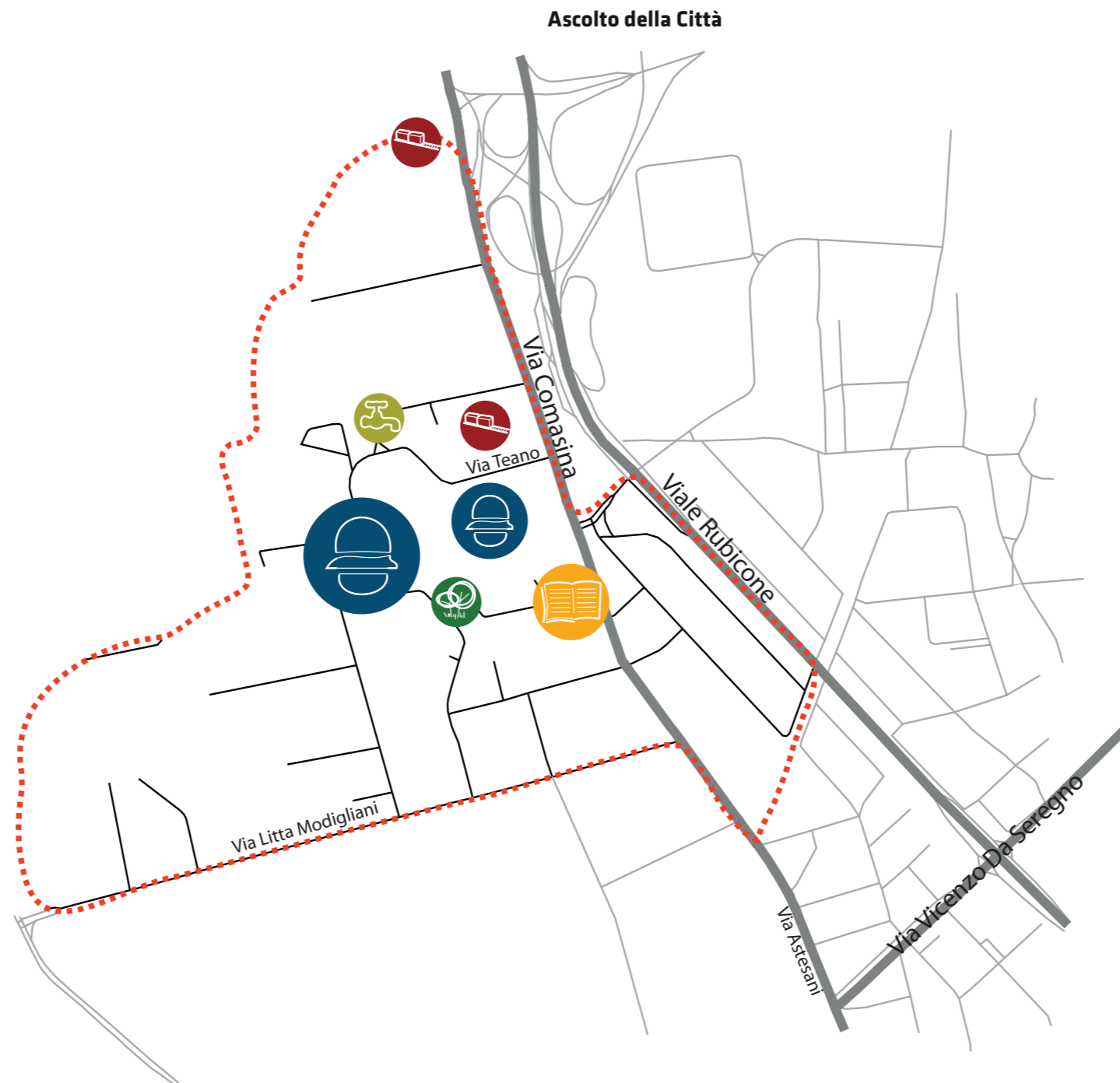
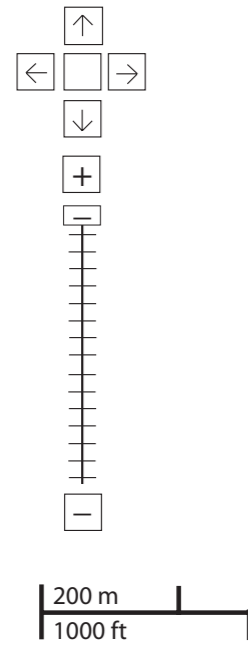


\*Servizi programmati dal Piano Triennale delle Opere Pubbliche (PTOOPP)



**problemi**

- cultura  

- università e ricerca  

- istruzione  

- salute  

- servizi sociali  

- giustizia, sicurezza e protezione civile  

- sport  

- verde  

- edilizia residenziale sociale  

- amministrativo  

- attrezzature religiose  

- infrastrutture per mobilità e trasporto pubblico  

- commercio e attività produttive  

- infrastrutture tecnologiche e per l'ambiente  

- turismo  



















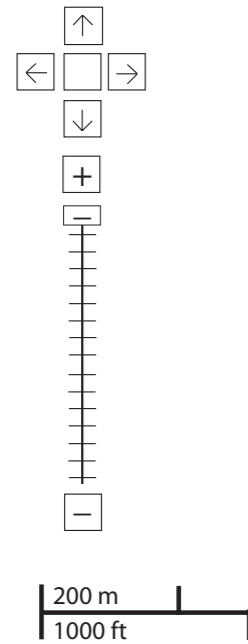
<b>PROBLEMI</b>	potenzialità
-----------------	--------------



Considerazioni derivanti dall'analisi dei media (carta stampata e web) e dagli incontri pubblici nel periodo che va da giugno 2007 a giugno 2008.

**potenzialità**

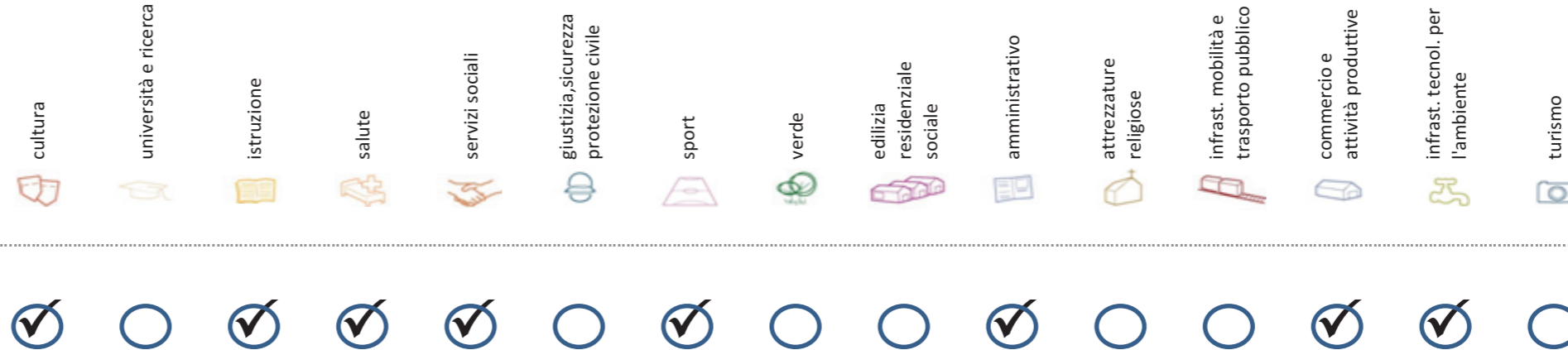
- cultura  

- università e ricerca  

- istruzione  

- salute  

- servizi sociali  

- giustizia, sicurezza e protezione civile  

- sport  

- verde  

- edilizia residenziale sociale  

- amministrativo  

- attrezzature religiose  

- infrastrutture per mobilità e trasporto pubblico  

- commercio e attività produttive  

- infrastrutture tecnologiche e per l'ambiente  

- turismo  




problemi    **POTENZIALITA'**

Considerazioni derivanti dall'analisi dei media (carta stampata e web) e dagli incontri pubblici nel periodo che va da giugno 2007 a giugno 2008.

## Soddisfazione del bisogno di servizi



Servizi di natura territoriale per cui è possibile misurare il livello di soddisfazione del bisogno in rapporto ai bacini di utenza potenziale

Esprime la quota di popolazione residente nel NIL che, essendo potenzialmente target del servizio, **rischia di non essere servita sulla base dell'offerta presente.**

Ha la funzione di ponderare il bisogno potenzialmente insoddisfatto rilevato "entro il NIL" **rispetto al complessivo bisogno del servizio espresso a livello cittadino.**

Indice sintetico che quantifica il **livello di criticità potenziale del NIL** per il servizio sulla base delle due precedenti misure. La scala va da **0 (bisogno soddisfatto)** a **5 (segnale d'attenzione)**.

Per la metodologia completa si veda il documento **"Il Piano dei Servizi del Comune di Milano – Metodologia e analisi del bisogno di servizi"**

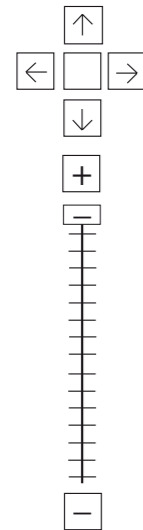
Categoria	Tipologia di servizio	% di bisogno non soddisfatto entro il NIL	% di bisogno non soddisfatto del NIL rispetto al bisogno cittadino	Livello di criticità da 0 a 5
Cultura	Biblioteche di quartiere	52,0%	1,1%	1
	Nidi d'infanzia	19,5%	0,6%	1
Istruzione	Scuole per l'infanzia	42,7%	0,6%	1
	Scuole primarie	1,1%	0,1%	1
	Scuole sec. di I grado	35,7%	1,4%	2
	Consultori pediatrici	100,0%	1,3%	2
Salute	Strutture ambulatoriali	43,0%	1,1%	1
	Farmacie	33,1%	6,5%	1
	Medici di med. generale	6,1%	1,0%	1
Commercio e att. produttive	Pediatrati di libera scelta	92,8%	1,7%	3
	Mercati rionali coperti	100,0%	1,1%	2

Categoria	Tipologia di servizio	% di bisogno non soddisfatto entro il NIL	% di bisogno non soddisfatto del NIL rispetto al bisogno cittadino	Livello di criticità da 0 a 5
Servizi sociali	CAM	87,5%	1,6%	2
	CAG	0,0%	0,0%	0
Sport	CSRCA	0,0%	0,0%	0
	Centri sportivi Calcio	0,0%	0,0%	0
	Centri sportivi	0,0%	0,0%	0
	Palestre	82,5%	1,2%	1
Amministrativo	Piscine coperte	0,0%	0,0%	0
	Strut. sport. oratoriali	0,5%	0,0%	1
Infrast. tecnol. per l'ambiente	Sedi di Milano semplice	100,0%	0,7%	1
	Uffici postali	0,9%	0,0%	1
Infrast. tecnol. per l'ambiente	Riciclerie	0,0%	0,0%	0

## indicatori territoriali

Analisi delle superfici	Analisi mobilità	Analisi esercizi di vicinato	Caratteristiche NIL
<p><b>Superficie Totale</b> (estensione areale totale, al lordo delle strade) 92,7 ha</p> <p>Aree in trasformazione da PGT -</p> <p>Superficie coperta / ha 16,0 % / 14,8 ha</p> <p>Superficie coperta ERP/ ha -</p> <p>Aree a verde / ha -</p>	<p><b>Mezzi pubblici</b> Numero fermate metro (FNM, Passante) 0 Numero fermate mezzi di superficie 24 pari a 0,3 unità/ha</p> <p><b>Mobilità Ambiente</b> Piste ciclabili - Superficie sosta veicoli -</p>	<p>Numero di esercizi di vicinato 39 pari a 0,4 unità/ha</p> <p>Numero di esercizi commerciali media struttura di vendita 3 pari a 0,03 unità/ha</p> <p>Numero di esercizi commerciali grande struttura di vendita 0,0 unità</p> <p>Numero di pubblici esercizi 15 pari a 0,2 unità/ha</p> <p>Superficie di vendita di esercizi di vicinato per unità di superficie territoriale 18 mq/ha pari a 0,2 mq/ab</p> <p>Superficie di vendita per esercizi di media distribuzione per unità di superficie 12 mq/ha pari a 0,1 mq/ab</p> <p>Numero imprese (2007) 21 unità</p>	<p>Presenza servizi sovra NIL -</p> <p>Presenza barriere fisiche (che rendono chiuso il NIL) -</p>

# trasformazioni in corso



200 m  
1000 ft

**Legenda**

- Rete stradale
- Perimetri NIL
- ATU
- Piano delle alienazioni
- Accordi di Programma
- Accordo Quadro
- Bando
- Convenzione
- Istanza
- Progetti viabilistici Expo
- PA
- PA Obbligatorie
- PCC in deroga
- PII e opere esterne
- PIR
- PRECU
- PRU
- Protocollo di Intesa
- VAR
- Zona C

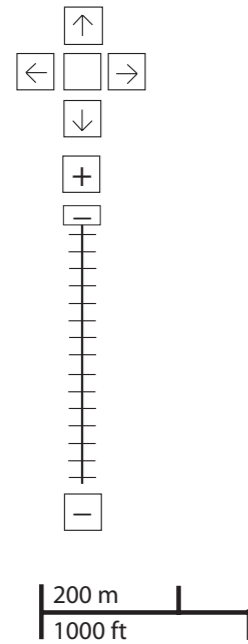
Denominazione	St	superficie lorda di pavimento					
		totale	residenza	commercio	terziario	ricettivo	produttivo

Nome	Standard totale (mq)	Cessione/asservimento aree	Cessione/asservimento parcheggi	Standard monetizzato (mq)	Standard qualitativo (tipologia)	Standard qualitativo (mq eq.)	Opere aggiuntive	Urbanizzazione primaria/secondaria

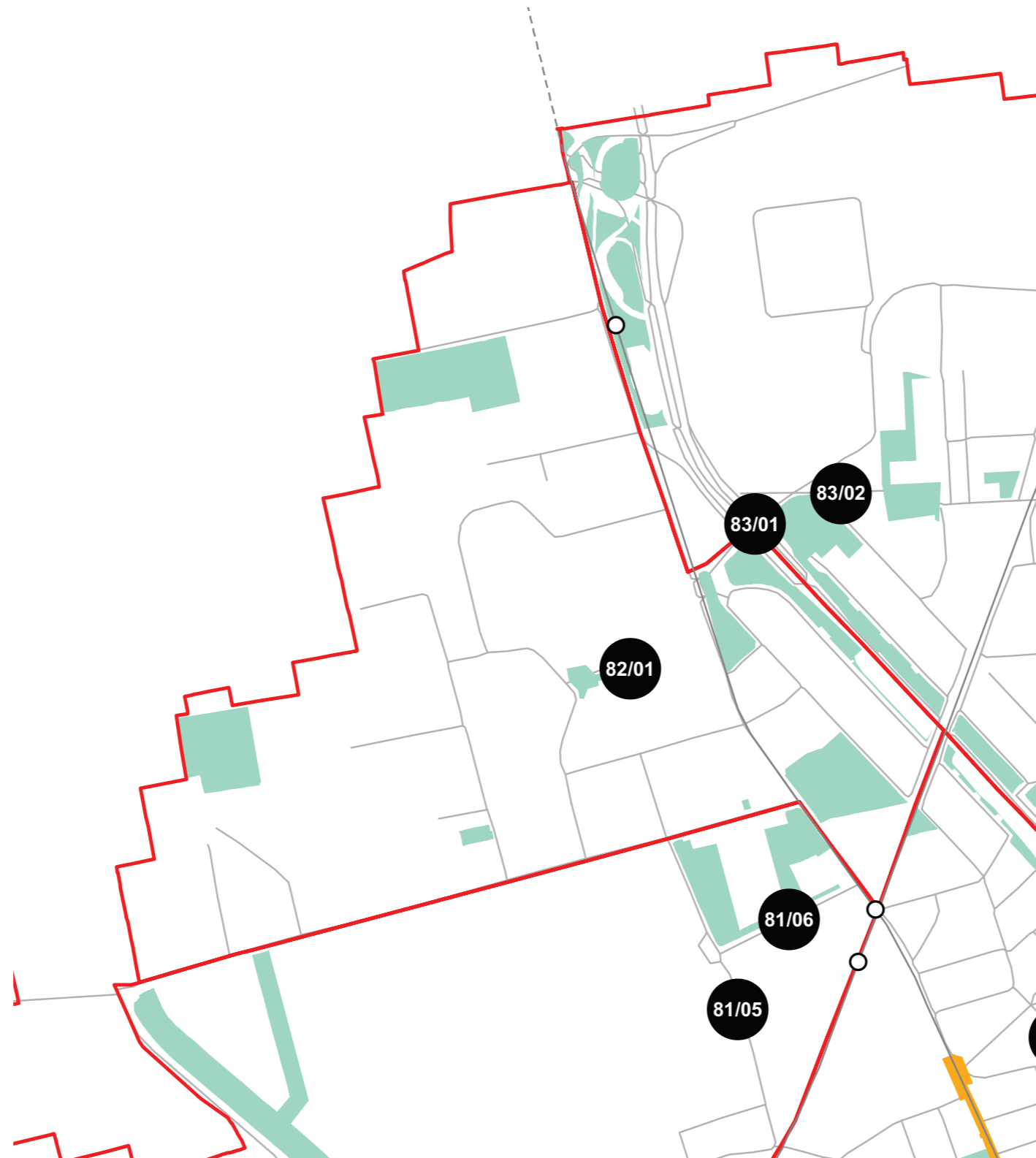
stima della popolazione a fine insediamento														n° componenti					
classi d'età														n° componenti					
0-2	3-5	6-10	11-13	14-16	17-18	19-24	25-34	35-44	45-54	55-64	65-74	75+	Tot	1	2	3	4	5+	Tot



## progettazione locale



- Legenda**
- Rete stradale
  - Perimetri NIL
  - Raggi verdi
  - Verde esistente
  - ▨ Verde programmato
  - Parchi regionali
  - ▨ Aree pedonali
  - ▨ Piani di cintura urbana
  - Ambiti di trasformazione
  - Centralità locali
  - Rete trasporto pubblico esistente
  - - - Rete trasporto pubblico programmato
  - Fermate MM esistenti
  - Fermate MM programmate



Riqualificazione dello slargo di via Ippocrate di fronte al Paolo Pini e riqualificazione di Piazza Gasparri. Realizzazione di nuove piazze e luoghi di aggregazione che mettano in connessione questi con la nuova stazione delle Ferrovie Nord.

Il NIL è parte di un Ambito di Rinnovamento Urbano. E' da prevedere una riqualificazione generale dell'assetto infrastrutturale esistente.

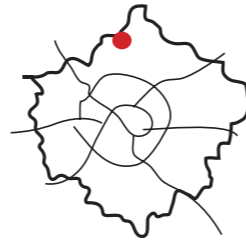
### Interventi specifici

- 82/01 Piazza Gasparri  
Riqualificare e ampliare le superfici pedonali con aree di sosta e superfici verdi





## analisi



localizzazione NIL



mappa del NIL

**Residenti:** **12.842**  
*Variazione prevista al 2034:* 14265 (+11,1%)

**Densità abitativa (ab/km2):** **7.700**  
*Densità prevista al 2034:* 8.554

### Struttura per età

**Bambini (0-5):** **768 (6%)**  
*Variazione prevista al 2034:* 782 (+1,8%)

**Minorenni (0-17):** **2130 (16,6%)**  
*Variazione prevista al 2034:* 2296 (+7,8%)

**Giovani (18 - 34):** **2274 (17,7%)**  
*Variazione prevista al 2034:* 2697 (+18,6%)

**Anziani (65+):** **3024 (23,5%)**  
*Variazione prevista al 2034:* 3633 (+20,1%)

**"Grandi" anziani (85+):** **344 (2,7%)**  
*Variazione prevista al 2034:* 533 (+54,9%)

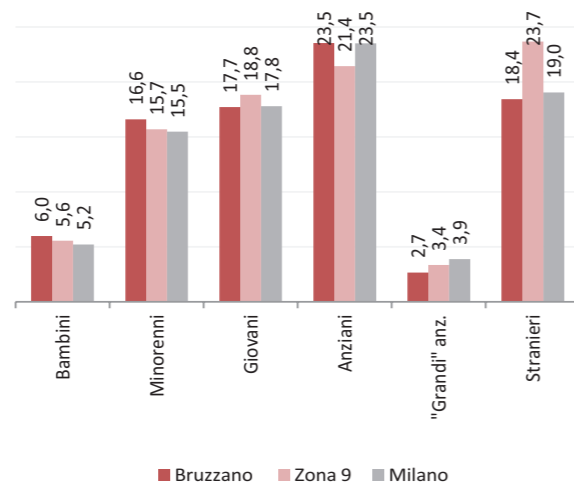
### Popolazione straniera

**Totale stranieri:** **2368 (18,4%)**

**Minorenni tra gli stranieri:** **601 (25,4%)**

#### Cittadinanze prevalenti (% su totale stranieri)

1° Egitto 373 (15,8%)  
2° Perù 233 (9,8%)  
3° Ecuador 216 (9,1%)



### Dotazione di servizi

**Dotazione servizi:** **mq**  
*Per abitante:* mq/ab

**Dotazione minima:** **mq**  
*Per abitante:* mq/ab

**Dotazione min. Milano:** **mq**  
*Per abitante:* mq/ab

### Destinazione d'uso degli edifici

**Residenziale:** **58,7%**  
*A Milano:* 60,2%

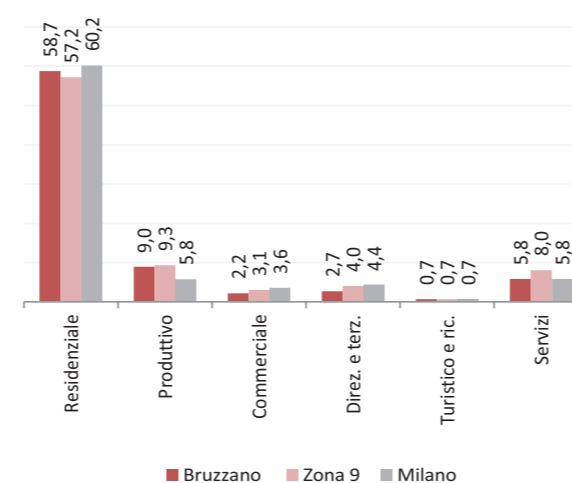
**Produttivo:** **9,0%**  
*A Milano:* 5,8%

**Commerciale:** **2,2%**  
*A Milano:* 3,6%

**Direzionale e terziario:** **2,7%**  
*A Milano:* 4,4%

**Turistico e ricettivo:** **0,7%**  
*A Milano:* 0,7%

**Servizi:** **5,8%**  
*A Milano:* 5,8%



### Potenzialità

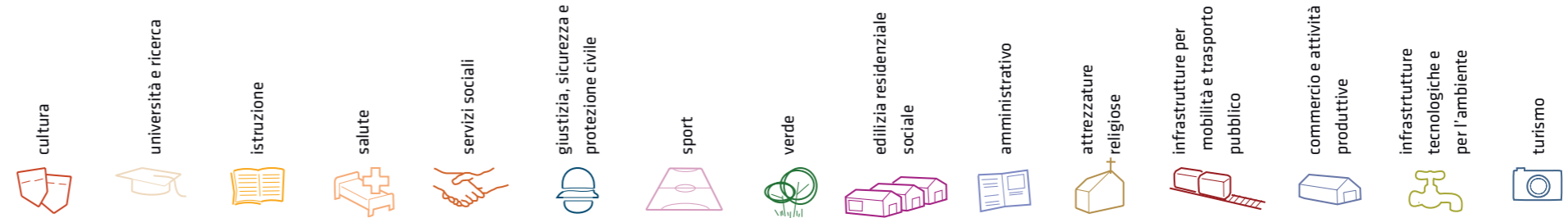
Serie di interventi mirati a rendere il quartiere più vivibile.

### Problemi

Le strutture scolastiche sono inadeguate, mancano i parcheggi, e la presenza di una discarica è un elemento di disturbo per i residenti.

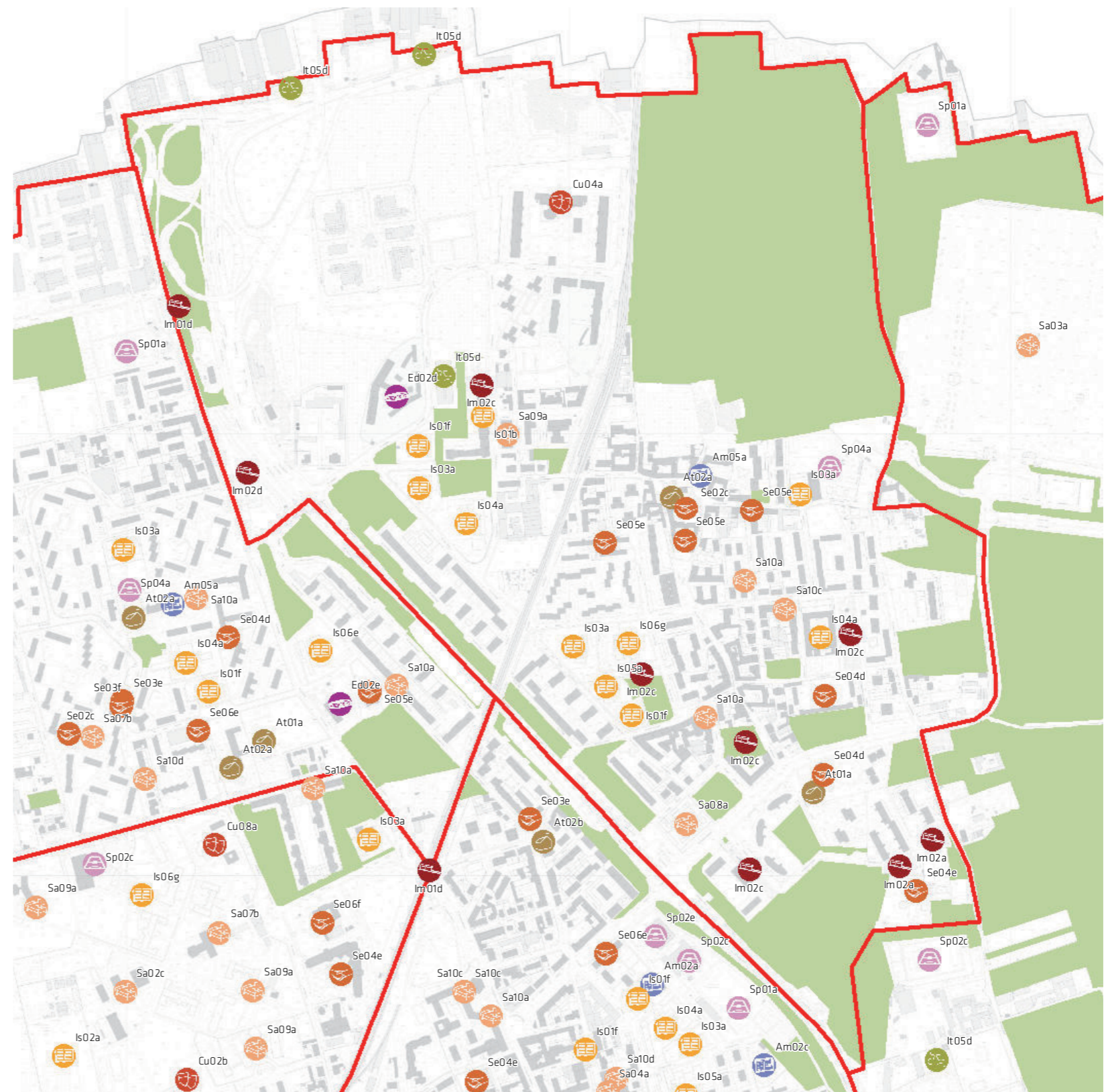
Considerazioni derivanti dall'analisi dei media (carta stampata e web) e dagli incontri pubblici nel periodo che va da giugno 2007 a giugno 2008.

# servizi esistenti e programmati\*




















































## Mappatura
















- Am01a Borsas
- Am02a Centro cucina e mensa
- Am02b Consigli di Zona
- Am02c Magazzini e depositi
- Am02d Sedi istituzionali comunali
- Am02e Uffici comunali
- Am03a Consolato
- Am05a Poste - Agenzie di base e uffici succursali
- Am06a Sedi istituzionali provinciali
- Am06b Uffici provinciali
- Am07a Sedi istituzionali regionali
- Am07b Uffici regionali
- Am08a Prefettura
- Am08b Uffici, provveditorati e agenzie statali
- Am09a Acqua potabile uffici
- Am09b Edilizia residenziale uffici
- Am09c Energia elettrica uffici
- Am09d Gas metano uffici
- Am09e Poste e telecomunicazioni uffici
- Am09f Previdenza e assistenza uffici
- Am09g Trasporti e mobilità uffici
- At01a Istituti, opere e fondazioni religiose
- At02a Chiese e santuari cattolici
- At02b Luoghi per il culto e centri di confessioni religiose
- At02c Oratori e opere parrocchiali
- At03a Uffici ecclesiastici
- Co02a Mercati rionali
- Co03b Mercato floricolo
- Co03c Mercato ittico
- Co03d Mercato ortofrutticolo
- Cu01a Associazioni culturali
- Cu02a Centri sociali e ricreativi
- Cu02b Sedi di associazioni socio-culturali e di categoria
- Cu03a Archivi
- Cu03b Biblioteche Centrali
- Cu03c Biblioteche di quartiere
- Cu03d Specialistiche e di conservazione
- Cu03e Centri di documentazione e altre biblioteche
- Cu04a Centri congressi e sale conferenze
- Cu06b Istituti Culturali e monumenti
- Cu06d Musei
- Cu06e Sedi espositive
- Cu07b Scuola di cinema
- Cu07c Scuola di danza
- Cu07d Scuola di musica
- Cu07e Scuola di teatro
- Cu08a Auditorium
- Cu08b Polifunzionale
- Cu08c Teatro
- Ed02b Residenza in locazione a canone convenzionato
- Ed02d Residenza pubblica
- Ed02e Residenza per studenti
- Gi01a Istituti penali
- Gi01b Istituti penali minorili
- Gi02a Tribunale
- Gi02c Uffici giudiziari
- Im01a Aeroporti
- Im01b Scali e depositi ferroviari
- Im01c Stazioni ferroviarie
- Im01d Stazioni MM
- Im02a Parcheggi pertinenziali
- Im02c Parcheggi pubblici esterni alla carreggiata
- Im02d Parcheggi pubblici d'interscambio
- Im02e Parcheggi pubblici per i grandi servizi pubblici
- It01a Depositi autobus, tram e metropolitana
- It01b Depositi e autorimesse (Gestione rifiuti)
- It02a Impianti e sezioni distaccate acqua potabile
- It03a Cabine e impianti gas metano
- It03b Cogeneratori gas metano
- It04a Cabine elettriche
- It04c Stazioni e sottostazioni elettriche
- It04d Unità e poli operativi distribuzione energia elettrica
- It05a Impianti di raccolta rifiuti
- It05c Smaltimento rifiuti
- It05d Impianti smaltimento e recupero rifiuti
- It06a Depuratori
- It06b Spigolatori
- Is01a Centro giochi
- Is01b Centro prima infanzia
- Is01c Micronido
- Is01f Nidi d'infanzia
- Is01g Nido aziendale
- Is01h Nido famiglia
- Is02a Scuole di formazione professionale
- Is03a Scuole per l'infanzia
- Is03b Scuole per l'infanzia speciali
- Is03c Scuole per l'infanzia straniere
- Is04a Scuole primarie
- Is04b Scuole primarie speciali
- Is04c Scuole primarie straniere
- Is05a Scuole secondarie inferiori
- Is05b Scuole secondarie inferiori speciali
- Is05c Scuole secondarie inferiori straniere
- Is06a Conservatorio
- Is06b Istituto d'Arte
- Is06c Istituto istruzione superiore
- Is06d Istituto magistrale
- Is06e Istituto professionale
- Is06f Istituto tecnico
- Is06g Liceo
- Is06h Perito
- Is07a Centri di Formazione
- Is07c Enti accreditati di formazione professionale
- Is07d Fondazione Scuole Civiche
- Is08a Tempo per le famiglie
- Sa01a Canile
- Sa02a Centri di psicologia del bambino
- Sa02c Centri ASL
- Sa02d Ufficio Relazione con il Pubblico e Direzioni ASL
- Sa02e Unità tutela dei minori
- Sa03a Cimiteri
- Sa04a Pronto soccorso e pronto intervento
- Sa05a Servizi di medicina di laboratorio
- Sa06a Struttura ospedaliera
- Sa07a Consultori Pediatrici
- Sa07b Strutture ambulatoriali
- Sa08a Strutture di ricovero e cura
- Sa09a Strutture psichiatriche
- Sa10a Farmacie
- Sa10b Medici di Medicina Generale
- Sa10c Pediatri libera scelta
- Sa10d Veterinari
- Se02a Centri aggregativi multifunzionali
- Se02b Centri aggregazione giovanili
- Se02c Centri socio ricreativi culturali per anziani
- Se03b Servizi Comunali di accesso per adulti
- Se03c Servizi Comunali specialistici per adulti
- Se03d Servizi di Assistenza Domiciliare per adulti
- Se03e Servizi Residenziali per adulti
- Se03f Servizi Territoriali per adulti
- Se04b Servizi Comunali di accesso per anziani
- Se04c Servizi Comunali specialistici per anziani
- Se04d Servizi di Assistenza Domiciliare per anziani
- Se04e Servizi Residenziali per anziani
- Se04f Servizi Territoriali per anziani
- Se05a Servizi Comunali di accesso per disabili
- Se05b Servizi Comunali specialistici per disabili
- Se05c Servizi di Assistenza Domiciliare per disabili
- Se05d Servizi Residenziali per disabili
- Se05e Servizi Territoriali per disabili
- Se06b Servizi Comunali di accesso per minori
- Se06c Servizi Comunali specialistici per minori
- Se06d Servizi di Assistenza Domiciliare per minori
- Se06e Servizi Residenziali per minori
- Se06f Servizi Territoriali per minori
- Si01a Carabinieri - Caserme e stazioni
- Si01b Carabinieri - Centro detentivo per la permanenza temporanea e assis
- Si01c Carabinieri - Comandi e uffici
- Si02a Forze Armate - Caserme e impianti
- Si02b Forze Armate - Comandi
- Si02c Forze Armate - Scuola militare
- Si02d Guardia di Finanza - Comandi interregionali e regionali
- Si03b Guardia di Finanza - Gruppi e Compagnie
- Si03c Guardia di Finanza - Nuclei regionali e provinciali polizia tributaria
- Si03d Guardia di Finanza - Nuclei speciali
- Si04a Polizia di Stato - Caserme e commissariati
- Si04b Polizia di Stato - Comandi e Posti di P.S.
- Si04c Polizia di Stato - Scuola P.S.
- Si04d Polizia Ferroviaria
- Si04e Polizia frontiera
- Si04f Polizia stradale
- Si04g Questura
- Si05a Polizia Locale - Autoparco e depositi giudiziari
- Si05b Polizia Locale - Comandi e presidi
- Si05c Polizia Locale - Nuclei
- Si05d Polizia Locale - Scuola polizia municipale
- Si05e Polizia Locale - Sezioni
- Si07a Protezione Civile - Aree di esercitazione
- Si07b Protezione Civile - Sedi
- Si08a Vigili del Fuoco - Caserma e uffici
- Sp01a Centri polivalenti
- Sp02b Centri balneari
- Sp02c Centri sportivi
- Sp02e Piscine
- Sp03a Grande impianto
- Sp03c Stadio pubblico o regolato da atto d'asservimento
- Sp04a Strutture sportive oratoriali
- Tu01a Campicci
- Tu01b Ostelli
- Tu02a Fiera e spazi espositivi
- Un01a Centri ricerca/laboratori di ricerca
- Un02a Accademie e Istituti superiori di studi
- Un02b Incubatori d'impresa
- Un02c Sedi e poli universitari
- Un02d Servizi per studenti
- Ve01a Giardino di quartiere
- Ve01b Giardino pubblico
- Ve01c Parco estensivo
- Ve01d Parco storico
- Ve01e Parco urbano

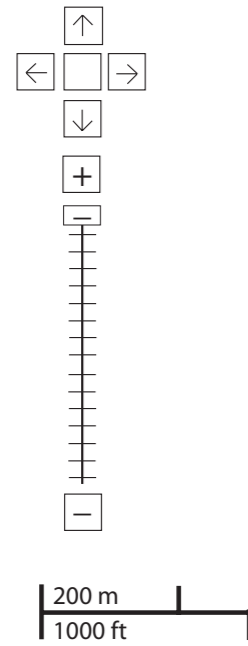


\*Servizi programmati dal Piano Triennale delle Opere Pubbliche (PTOOPP)


											
<b>TOT. (mq)</b>	0	48.566	5.804	27.159	15.303	14.645	0	1.197	29.432	10.107	107.165
di cui <b>SERVIZI INDISPENSABILI (mq)</b>	0	48.566	5.804	27.159	15.303	14.645	0	-	25.838	-	107.165
<i>Offerta complessiva servizi</i>											
	 Cu02a	 Is01b	 Sa04a	 Se02a	 Sp04a	 Ed02d	 Am02a	 At01a	 Im01d	 It05d	 Ve01a
	 Cu03c	 Is01f	 Sa07b	 Se02b			 Am05a	 At02a	 Im02a		 Ve01c
	 Cu04a	 Is03a	 Sa08a	 Se02c					 Im02a (sotterraneo)		
		 Is04a	 Sa09a	 Se04d					 Im02c		
		 Is05a	 Sa10a	 Se04e					 Im02d		
		 Is06g	 Sa10c	 Se05d							
		 Is07a		 Se05e							
				 Se06f							

**problemi**

- cultura  

- università e ricerca  

- istruzione  

- salute  

- servizi sociali  

- giustizia, sicurezza e protezione civile  

- sport  

- verde  

- edilizia residenziale sociale  

- amministrativo  

- attrezzature religiose  

- infrastrutture per mobilità e trasporto pubblico  

- commercio e attività produttive  

- infrastrutture tecnologiche e per l'ambiente  

- turismo  





<b>PROBLEMI</b>	potenzialità
-----------------	--------------



**zona 9**  
reclami relativi alla zona

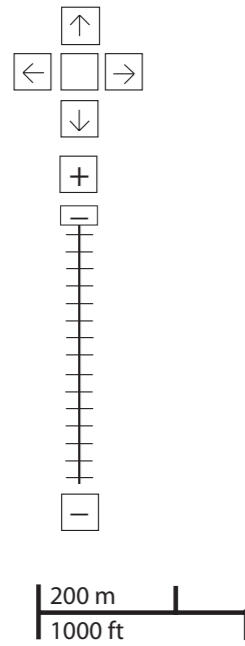


-  4
-  2
-  3

Considerazioni derivanti dall'analisi dei media (carta stampata e web) e dagli incontri pubblici nel periodo che va da giugno 2007 a giugno 2008.

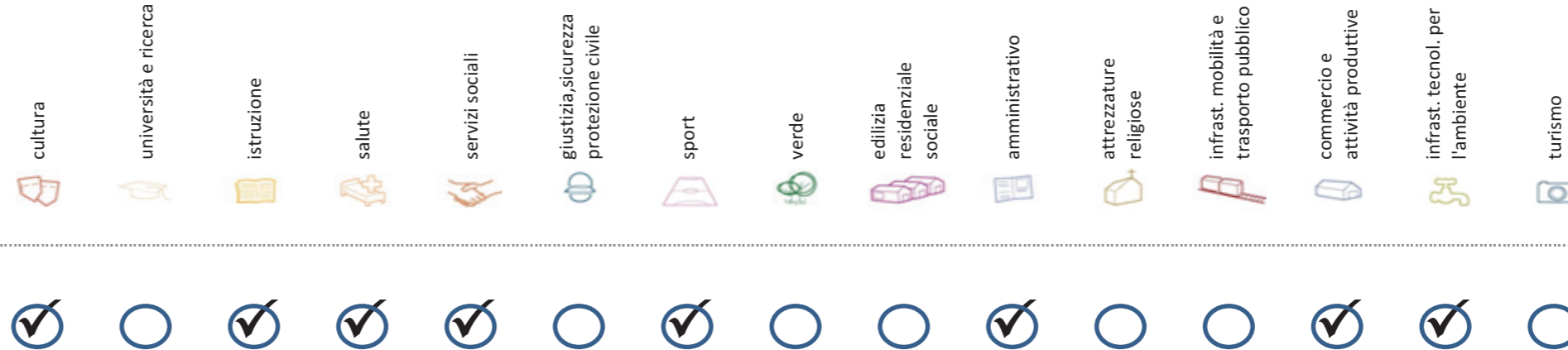
**potenzialità**

- cultura
- università e ricerca
- istruzione
- salute
- servizi sociali
- giustizia, sicurezza e protezione civile
- sport
- verde
- edilizia residenziale sociale
- amministrativo
- attrezzature religiose
- infrastrutture per mobilità e trasporto pubblico
- commercio e attività produttive
- infrastrutture tecnologiche e per l'ambiente
- turismo



Considerazioni derivanti dall'analisi dei media (carta stampata e web) e dagli incontri pubblici nel periodo che va da giugno 2007 a giugno 2008.

## Soddisfazione del bisogno di servizi



Servizi di natura territoriale per cui è possibile misurare il livello di soddisfazione del bisogno in rapporto ai bacini di utenza potenziale

Esprime la quota di popolazione residente nel NIL che, essendo potenzialmente target del servizio, **rischia di non essere servita sulla base dell'offerta presente.**

Ha la funzione di ponderare il bisogno potenzialmente insoddisfatto rilevato "entro il NIL" **rispetto al complessivo bisogno del servizio espresso a livello cittadino.**

Indice sintetico che quantifica il **livello di criticità potenziale del NIL** per il servizio sulla base delle due precedenti misure. La scala va da **0 (bisogno soddisfatto)** a **5 (segnale d'attenzione)**.

Per la metodologia completa si veda il documento **"Il Piano dei Servizi del Comune di Milano – Metodologia e analisi del bisogno di servizi"**

Categoria	Tipologia di servizio	% di bisogno non soddisfatto entro il NIL	% di bisogno non soddisfatto del NIL rispetto al bisogno cittadino	Livello di criticità da 0 a 5
<b>Cultura</b>	Biblioteche di quartiere	1,3%	0,0%	1
	Nidi d'infanzia	24,7%	1,0%	2
<b>Istruzione</b>	Scuole per l'infanzia	60,8%	0,9%	1
	Scuole primarie	0,9%	0,1%	1
	Scuole sec. di I grado	9,3%	0,5%	1
	Consultori pediatrici	100,0%	1,5%	3
<b>Salute</b>	Strutture ambulatoriali	22,5%	0,8%	1
	Farmacie	34,9%	9,4%	2
	Medici di med. generale	1,8%	0,4%	1
	Pediatrati di libera scelta	39,2%	0,9%	1
<b>Commercio e att. produttive</b>	Mercati rionali coperti	100,0%	1,6%	3

Categoria	Tipologia di servizio	% di bisogno non soddisfatto entro il NIL	% di bisogno non soddisfatto del NIL rispetto al bisogno cittadino	Livello di criticità da 0 a 5
<b>Servizi sociali</b>	CAM	1,3%	0,0%	1
	CAG	0,0%	0,0%	0
	CSRCA	0,0%	0,0%	0
<b>Sport</b>	Centri sportivi Calcio	40,8%	0,9%	1
	Centri sportivi	32,2%	1,0%	1
	Palestre	100,0%	2,0%	2
	Piscine coperte	0,0%	0,0%	0
<b>Amministrativo</b>	Strut. sport. oratoriali	12,4%	0,9%	1
	Sedi di Milano semplice	100,0%	1,0%	2
	Uffici postali	19,6%	0,7%	1
<b>Infrast. tecnol. per l'ambiente</b>	Riciclerie	0,0%	0,0%	0

## indicatori territoriali

### Analisi delle superfici

**Superficie Totale**  
(estensione areale totale, al lordo delle strade)  
166,8 ha

Aree in trasformazione da PGT  
22,7 % / 37,9 ha

Superficie coperta / ha  
11,6 % / 19,3 ha

Superficie coperta ERP/ ha  
1,9 % / 3,2 ha

Aree a verde / ha  
10,4 % / 17,3 ha

### Analisi mobilità

**Mezzi pubblici**  
Numero fermate metro (FNM,  
Passante)  
1  
Numero fermate mezzi di superficie  
21 pari a 0,1 unità/ha

**Mobilità Ambiente**  
Piste ciclabili  
0,0 m/ab  
Superficie sosta veicoli  
n.d.

### Analisi esercizi di vicinato

Numero di esercizi di vicinato  
64 pari a 0,4 unità/ha

Numero di esercizi commerciali media  
struttura di vendita  
3 pari a 0,02 unità/ha

Numero di esercizi commerciali grande  
struttura di vendita  
0,0 unità

Numero di pubblici esercizi  
21 pari a 0,1 unità/ha

Superficie di vendita di esercizi  
di vicinato per unità di superficie  
territoriale  
20 mq/ha pari a 0,3 mq/ab

Superficie di vendita per esercizi  
di media distribuzione per unità di  
superficie  
9 mq/ha pari a 0,1 mq/ab

Numero imprese (2007)  
52 unità

### Caratteristiche NIL

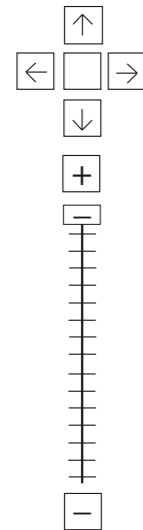
Presenza servizi sovra  
NIL  
Ospedali, Centri di  
ricerca.

Presenza barriere fisiche  
(che rendono chiuso il NIL)

-



# trasformazioni in corso



200 m  
1000 ft

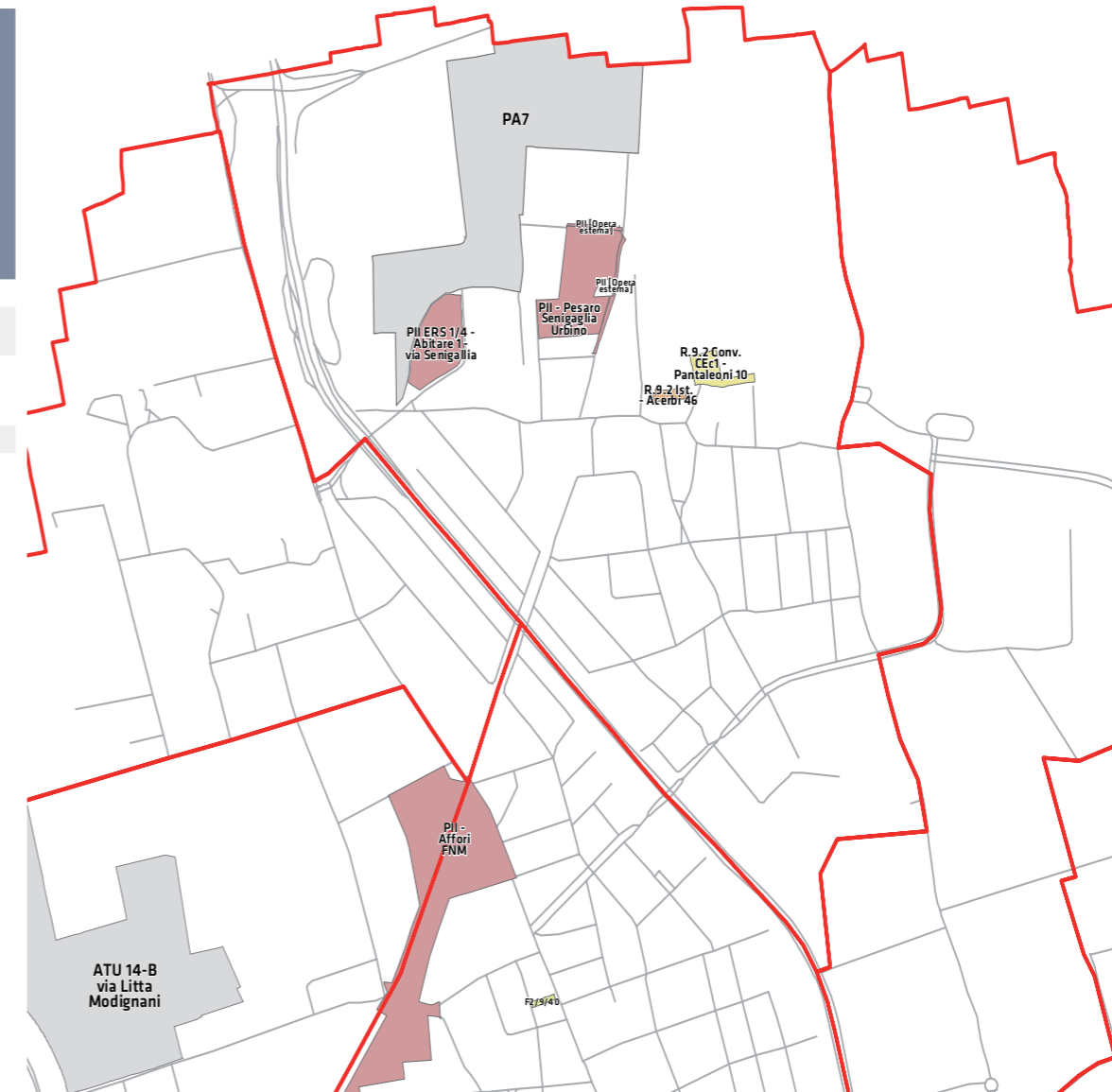
### Legenda

- Rete stradale
- Perimetri NIL
- ATU
- Piano delle alienazioni
- Accordi di Programma
- Accordo Quadro
- Bando
- Convenzione
- Istanza
- Progetti viabilistici Expo
- PA
- PA Obbligatoria
- PCC in deroga
- PII e opere esterne
- PIR
- PRECU
- PRU
- Protocollo di Intesa
- VAR
- Zona C

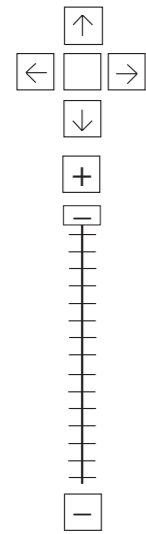
Denominazione	St	superficie lorda di pavimento						
		totale	residenza	commercio	terziario	ricettivo	produttivo	funzioni compatibili
PII Fulton 4	1260	1364	1210	72	-	-	82	-
PII Pesaro Senigallia Urbino	24056	17542	17542	-	-	-	-	-
PIIERS 1/4 via Senigallia	-	6848	6848	-	-	-	-	-
Conv   R.9.2   Pantaleoni 10   CEc1	-	-	-	-	-	-	-	-
Ist   R.9.2   Acerbi 46	-	-	-	-	-	-	-	-

Nome	Standard totale (mq)	Cessione/asservimento aree	Cessione/asservimento parcheggi	Standard monetizzato (mq)	Standard qualitativo (tipologia)	Standard qualitativo (mq eq.)	Opere aggiuntive	Urbanizzazione primaria/secondaria
PII Fulton 4	328			328				
PII Pesaro Senigallia Urbino	15.109	12.827		2.282				
PII/Opera esterna Pesaro Senigallia Urbino								Infrastruttura viaria

stima della popolazione a fine insediamento																			
classi d'età													n° componenti						
0-2	3-5	6-10	11-13	14-16	17-18	19-24	25-34	35-44	45-54	55-64	65-74	75+	Tot	1	2	3	4	5+	Tot
2	1	2	1	1	0	2	6	7	4	3	2	1	32	3	3	3	2	1	12
24	21	29	15	12	7	23	82	104	57	38	24	12	448	44	47	44	36	9	180
9	8	11	6	5	3	9	32	41	22	15	9	5	175	17	18	17	14	3	69
-	-	-	-	-	-	-	-	-	-	-	-	-	-	-	-	-	-	-	-
-	-	-	-	-	-	-	-	-	-	-	-	-	-	-	-	-	-	-	-

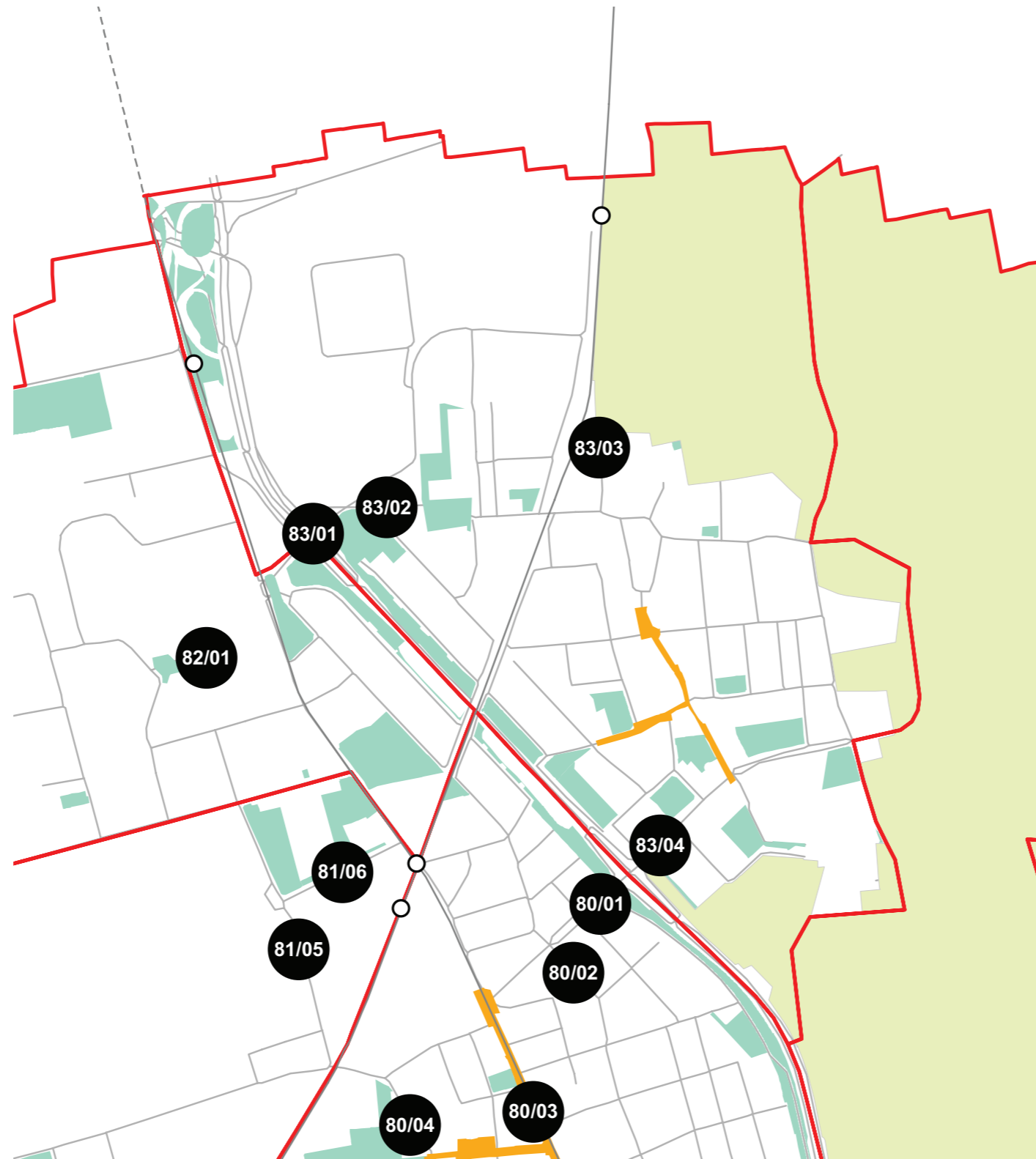


## progettazione locale



200 m  
1000 ft

- Legenda**
- Rete stradale
  - Perimetri NIL
  - Raggi verdi
  - Verde esistente
  - ▨ Verde programmato
  - Parchi regionali
  - ▨ Aree pedonali
  - ▨ Piani di cintura urbana
  - Ambiti di trasformazione
  - Centralità locali
  - Rete trasporto pubblico esistente
  - - - Rete trasporto pubblico programmato
  - Fermate MM esistenti
  - Fermate MM programmate



Riqualificazione di via Vincenzo da Seregno come boulevard di connessione fra Affori ed il centro città. Sviluppo delle connessioni tra Bruzzano Nord e Sud attraverso la ferrovia. Ampliamento e riqualificazione di via Alberico da Babiano come nuova connessione attrezzata tra il centro storico di Bruzzano, la nuova stazione e il Parco Nord.

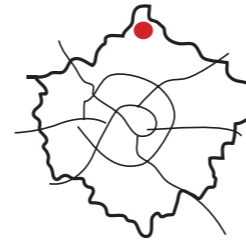
Il NIL è parte di un Ambito di Rinnovamento Urbano. E' da prevedere una riqualificazione generale dell'assetto infrastrutturale esistente.

### Interventi specifici

- 83/01 Viale Rubicone  
Riqualificare e proteggere i percorsi pedonali di attraversamento  
Realizzare nuovi percorsi pedonali di attraversamento
- 83/02 Via Oroboni  
Riqualificare i percorsi carrabili e attraversamento ferrovia
- 83/03 Via Alberico da Barbiano  
Riqualificare e ampliare le superfici pedonali con aree di sosta e superfici verdi
- 83/04 Via Vincenzo da Seregno  
Riqualificare e ampliare le superfici pedonali con aree di sosta e superfici verdi



## analisi



localizzazione NIL



mappa del NIL

**Residenti:** **94**  
*Variazione prevista al 2034:* -

**Densità abitativa (ab/km2):** **61**  
*Densità prevista al 2034:* -

### Struttura per età

**Bambini (0-5):** **4 (4,3%)**  
*Variazione prevista al 2034:* -

**Minorenni (0-17):** **18 (19,1%)**  
*Variazione prevista al 2034:* -

**Giovani (18 - 34):** **14 (14,9%)**  
*Variazione prevista al 2034:* -

**Anziani (65+):** **14 (14,9%)**  
*Variazione prevista al 2034:* -

**"Grandi" anziani (85+):** **2 (2,1%)**  
*Variazione prevista al 2034:* -

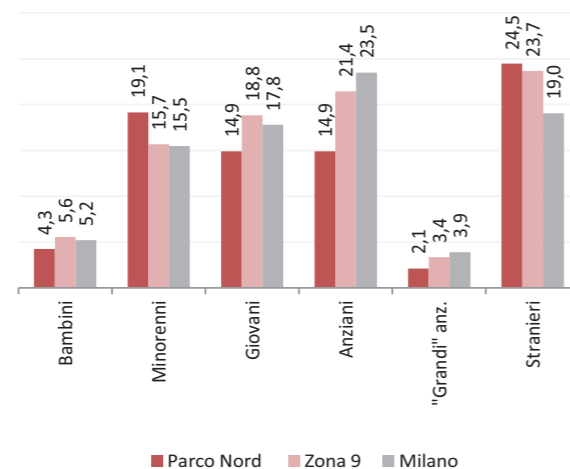
### Popolazione straniera

**Totale stranieri:** **23 (24,5%)**

**Minorenni tra gli stranieri:** **5 (21,7%)**

**Cittadinanze prevalenti (% su totale stranieri)**

1° Egitto	6 (26,1%)
2° Cinese, Repubblica Popolare	5 (21,7%)
3° Filippine	3 (13%)



### Dotazione di servizi

**Dotazione servizi:** **mq**  
*Per abitante:* mq/ab

**Dotazione minima:** **mq**  
*Per abitante:* mq/ab

**Dotazione min. Milano:** **mq**  
*Per abitante:* mq/ab

### Destinazione d'uso degli edifici

**Residenziale:** **12,5%**  
*A Milano:* 60,2%

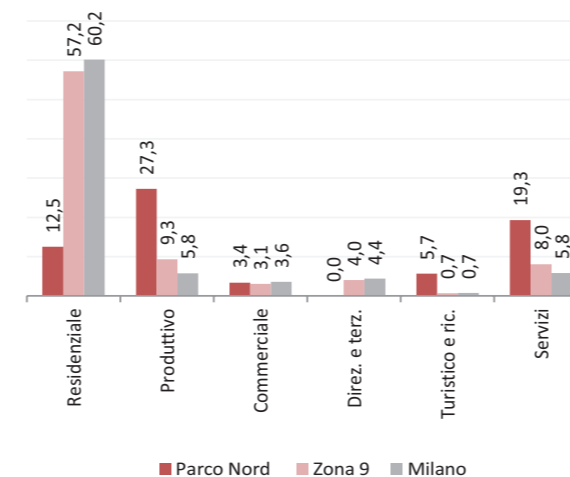
**Produttivo:** **27,3%**  
*A Milano:* 5,8%

**Commerciale:** **3,4%**  
*A Milano:* 3,6%

**Direzionale e terziario:** **0,0%**  
*A Milano:* 4,4%

**Turistico e ricettivo:** **5,7%**  
*A Milano:* 0,7%

**Servizi:** **19,3%**  
*A Milano:* 5,8%



### Potenzialità

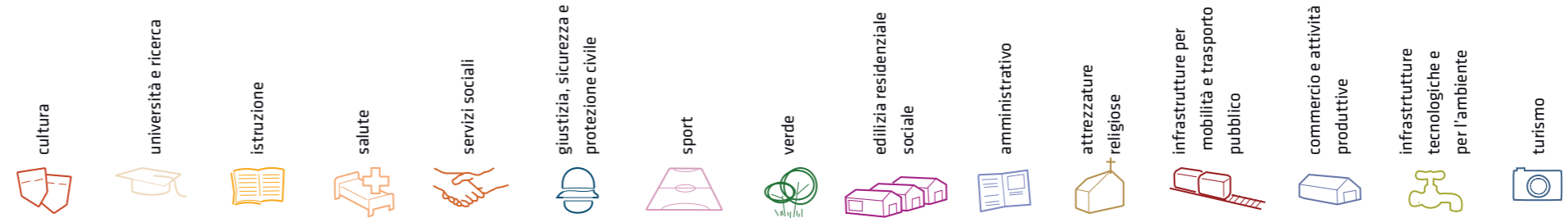
Espansione del parco ed eventi organizzati.

### Problemi

Impatto che avrà sulla vegetazione del parco la costruzione di un quartiere ad altissima densità edilizia.

Considerazioni derivanti dall'analisi dei media (carta stampata e web) e dagli incontri pubblici nel periodo che va da giugno 2007 a giugno 2008.

# servizi esistenti e programmati\*


















## Mappatura

- Am01a Borsari
- Am02a Centro cucina e mensa
- Am02b Consigli di Zona
- Am02c Magazzini e depositi
- Am02d Sedi istituzionali comunali
- Am02e Uffici comunali
- Am03a Consolato
- Am05a Poste - Agenzie di base e uffici succursali
- Am06a Sedi istituzionali provinciali
- Am06b Uffici provinciali
- Am07a Sedi istituzionali regionali
- Am07b Uffici regionali
- Am08a Prefettura
- Am08b Uffici, provveditorati e agenzie statali
- Am09a Acqua potabile uffici
- Am09b Edilizia residenziale uffici
- Am09c Energia elettrica uffici
- Am09d Gas metano uffici
- Am09e Poste e telecomunicazioni uffici
- Am09f Previdenza e assistenza uffici
- Am09g Trasporti e mobilità uffici
- At01a Istituti, opere e fondazioni religiose
- At02a Chiese e santuari cattolici
- At02b Luoghi per il culto e centri di confessioni religiose
- At02c Oratori e opere parrocchiali
- At03a Uffici ecclesiastici
- Co02a Mercati rionali
- Co03b Mercato floricolo
- Co03c Mercato ittico
- Co03d Mercato ortofrutticolo
- Cu01a Associazioni culturali
- Cu02a Centri sociali e ricreativi
- Cu02b Sedi di associazioni socio-culturali e di categoria
- Cu03a Archivi
- Cu03b Biblioteche Centrali
- Cu03c Biblioteche di quartiere
- Cu03d Specialistiche e di conservazione
- Cu03e Centri di documentazione e altre biblioteche
- Cu04a Centri congressi e sale conferenze
- Cu06b Istituti Culturali e monumenti
- Cu06d Musei
- Cu06e Sedi espositive
- Cu07a Scuola di cinema
- Cu07b Scuola di danza
- Cu07c Scuola di musica
- Cu07d Scuola di teatro
- Cu08a Auditorium
- Cu08b Polifunzionale
- Cu08c Teatro
- Ed02b Residenza in locazione a canone convenzionato
- Ed02d Residenza pubblica
- Ed02e Residenza per studenti
- Gi01a Istituti penali
- Gi01b Istituti penali minorili
- Gi02a Tribunale
- Gi02c Uffici giudiziari
- Im01a Aeroporti
- Im01b Scali e depositi ferroviari
- Im01c Stazioni ferroviarie
- Im01d Stazioni MM
- Im02a Parcheggi pertinenziali
- Im02c Parcheggi pubblici esterni alla carreggiata
- Im02d Parcheggi pubblici d'interscambio
- Im02e Parcheggi pubblici per i grandi servizi pubblici
- It01a Depositi autobus, tram e metropolitana
- It01b Depositi e autorimesse (Gestione rifiuti)
- It02a Impianti e sezioni distaccate acqua potabile
- It03a Cabine e impianti gas metano
- It03b Cogeneratori gas metano
- It04a Cabine elettriche
- It04c Stazioni e sottostazioni elettriche
- It04d Unità e poli operativi distribuzione energia elettrica
- It05a Impianti di raccolta rifiuti
- It05c Smaltimento rifiuti
- It05d Impianti smaltimento e recupero rifiuti
- It06a Depuratori
- It06b Sgrigliatori
- Is01a Centro giochi
- Is01b Centro prima infanzia
- Is01c Micronido
- Is01d Nidi d'infanzia
- Is01g Nido aziendale
- Is01h Nido famiglia
- Is02a Scuole di formazione professionale
- Is03a Scuole per l'infanzia
- Is03b Scuole per l'infanzia speciali
- Is03c Scuole per l'infanzia straniere
- Is04a Scuole primarie
- Is04b Scuole primarie speciali
- Is04c Scuole primarie straniere
- Is05a Scuole secondarie inferiori
- Is05b Scuole secondarie inferiori speciali
- Is05c Scuole secondarie inferiori straniere
- Is06a Conservatorio
- Is06b Istituto d'Arte
- Is06c Istituto Istruzione superiore
- Is06d Istituto magistrale
- Is06e Istituto professionale
- Is06f Istituto tecnico
- Is06g Liceo
- Is06h Perito
- Is07a Centri di Formazione
- Is07c Enti accreditati di formazione professionale
- Is07d Fondazione Scuole Civiche
- Is08a Tempo per le famiglie
- Sa01a Canile
- Sa02a Centri di psicologia del bambino
- Sa02c Centri ASL
- Sa02d Ufficio Relazione con il Pubblico e Direzioni ASL
- Sa02e Unità tutela dei minori
- Sa03a Cimiteri
- Sa04a Pronto soccorso e pronto intervento
- Sa05a Servizi di medicina di laboratorio
- Sa06a Struttura ospedaliera
- Sa07a Consultori Pediatrici
- Sa07b Strutture ambulatoriali
- Sa08a Strutture di ricovero e cura
- Sa09a Strutture psichiatriche
- Sa10a Farmacie
- Sa10b Medici di Medicina Generale
- Sa10c Pediatri libera scelta
- Sa10d Veterinari
- Se02a Centri aggregativi multifunzionali
- Se02b Centri aggregazione giovanili
- Se02c Centri socio ricreativi culturali per anziani
- Se03b Servizi Comunali di accesso per adulti
- Se03c Servizi Comunali specialistici per adulti
- Se03d Servizi di Assistenza Domiciliare per adulti
- Se03e Servizi Residenziali per adulti
- Se03f Servizi Territoriali per adulti
- Se04b Servizi Comunali di accesso per anziani
- Se04c Servizi Comunali specialistici per anziani
- Se04d Servizi di Assistenza Domiciliare per anziani
- Se04e Servizi Residenziali per anziani
- Se04f Servizi Territoriali per anziani
- Se05a Servizi Comunali di accesso per disabili
- Se05b Servizi Comunali specialistici per disabili
- Se05c Servizi di Assistenza Domiciliare per disabili
- Se05d Servizi Residenziali per disabili
- Se05e Servizi Territoriali per disabili
- Se06b Servizi Comunali di accesso per minori
- Se06c Servizi Comunali specialistici per minori
- Se06d Servizi di Assistenza Domiciliare per minori
- Se06e Servizi Residenziali per minori
- Se06f Servizi Territoriali per minori
- Si01a Carabinieri - Caserme e stazioni
- Si01b Carabinieri - Centro detentivo per la permanenza temporanea e assis
- Si01c Carabinieri - Comandi e uffici
- Si02a Forze Armate - Caserme e impianti
- Si02b Forze Armate - Comandi
- Si02c Forze Armate - Scuola militare
- Si03a Guardia di Finanza - Comandi interregionali e regionali
- Si03b Guardia di Finanza - Gruppi e Compagnie
- Si03c Guardia di Finanza - Nuclei regionali e provinciali polizia tributaria
- Si03d Guardia di Finanza - Nuclei speciali
- Si04a Polizia di Stato - Caserme e commissariati
- Si04b Polizia di Stato - Comandi e Posti di P.S.
- Si04c Polizia di Stato - Scuola P.S.
- Si04d Polizia Ferroviaria
- Si04e Polizia frontiera
- Si04f Polizia stradale
- Si04g Questura
- Si05a Polizia Locale - Autoparco e depositi giudiziari
- Si05b Polizia Locale - Comandi e presidi
- Si05c Polizia Locale - Nuclei
- Si05d Polizia Locale - Scuola polizia municipale
- Si05e Polizia Locale - Sezioni
- Si07a Protezione Civile - Aree di esercitazione
- Si07b Protezione Civile - Sedi
- Si08a Vigili del Fuoco - Caserma e uffici
- Sp01a Centri polivalenti
- Sp02b Centri balneari
- Sp02c Centri sportivi
- Sp02e Piscine
- Sp03a Grande impianto
- Sp03c Stadio pubblico o regolato da atto d'asservimento
- Sp04a Strutture sportive oratoriali
- Tu01a Campaggi
- Tu01b Ostelli
- Tu02a Fiera e spazi espositivi
- Un01a Centri ricerca/laboratori di ricerca
- Un02a Accademie e Istituti superiori di studi
- Un02b Incubatori d'impresa
- Un02c Sedi e poli universitari
- Un02d Servizi per studenti
- Ve01a Giardino di quartiere
- Ve01b Giardino pubblico
- Ve01c Parco estensivo
- Ve01d Parco storico
- Ve01e Parco urbano



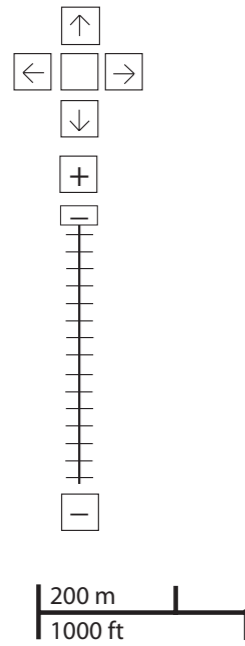
\*Servizi programmati dal Piano Triennale delle Opere Pubbliche (PTOOPP)



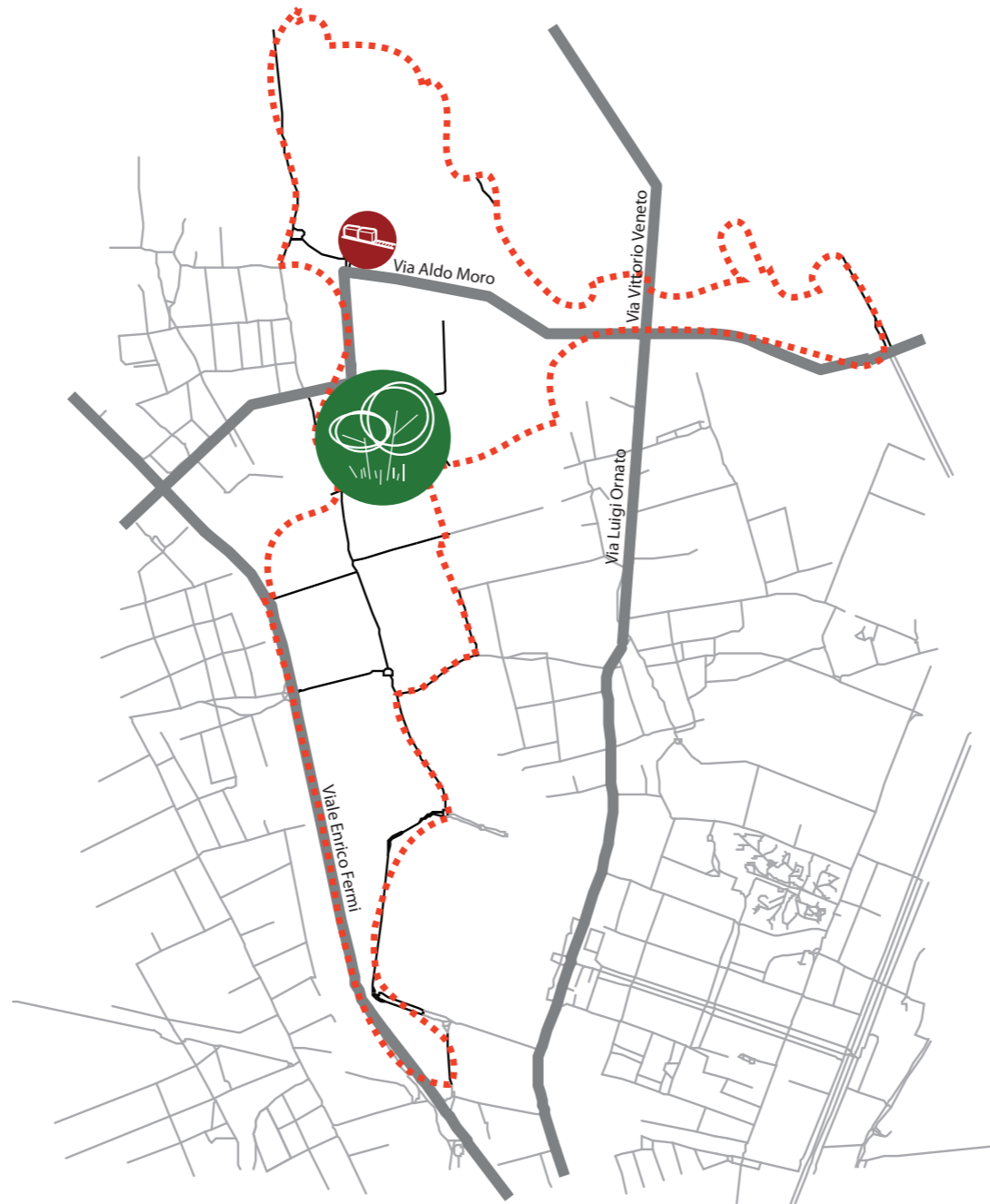
						
<b>TOT. (mq)</b>	29.999	185.896	84.030	5.595	8.293	5.349
di cui <b>SERVIZI INDISPENSABILI (mq)</b>	29.999	185.896	84.030	5.595	8.293	5.349
<i>Offerta complessiva servizi</i>						
	 Is03a	 Sa03a	 Sp01a	 Im02e	 It05d	 Ve01c
	 Is04a		 Sp02c		 It06b	

**problemi**

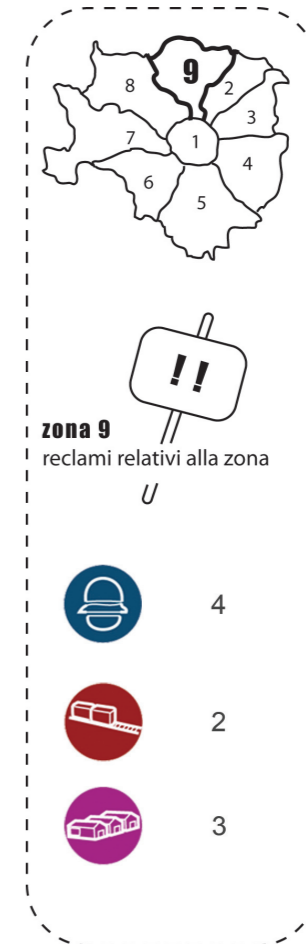
- cultura
- università e ricerca
- istruzione
- salute
- servizi sociali
- giustizia, sicurezza e protezione civile
- sport
- verde
- edilizia residenziale sociale
- amministrativo
- attrezzature religiose
- infrastrutture per mobilità e trasporto pubblico
- commercio e attività produttive
- infrastrutture tecnologiche e per l'ambiente
- turismo



**Ascolto della Città**


















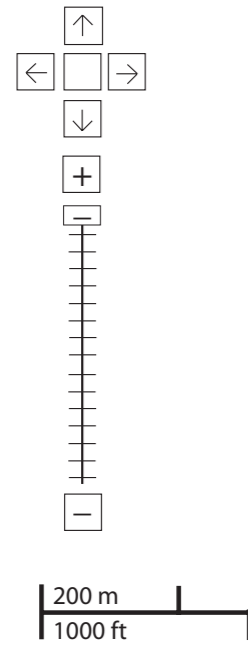
PROBLEMI	potenzialità
----------	--------------



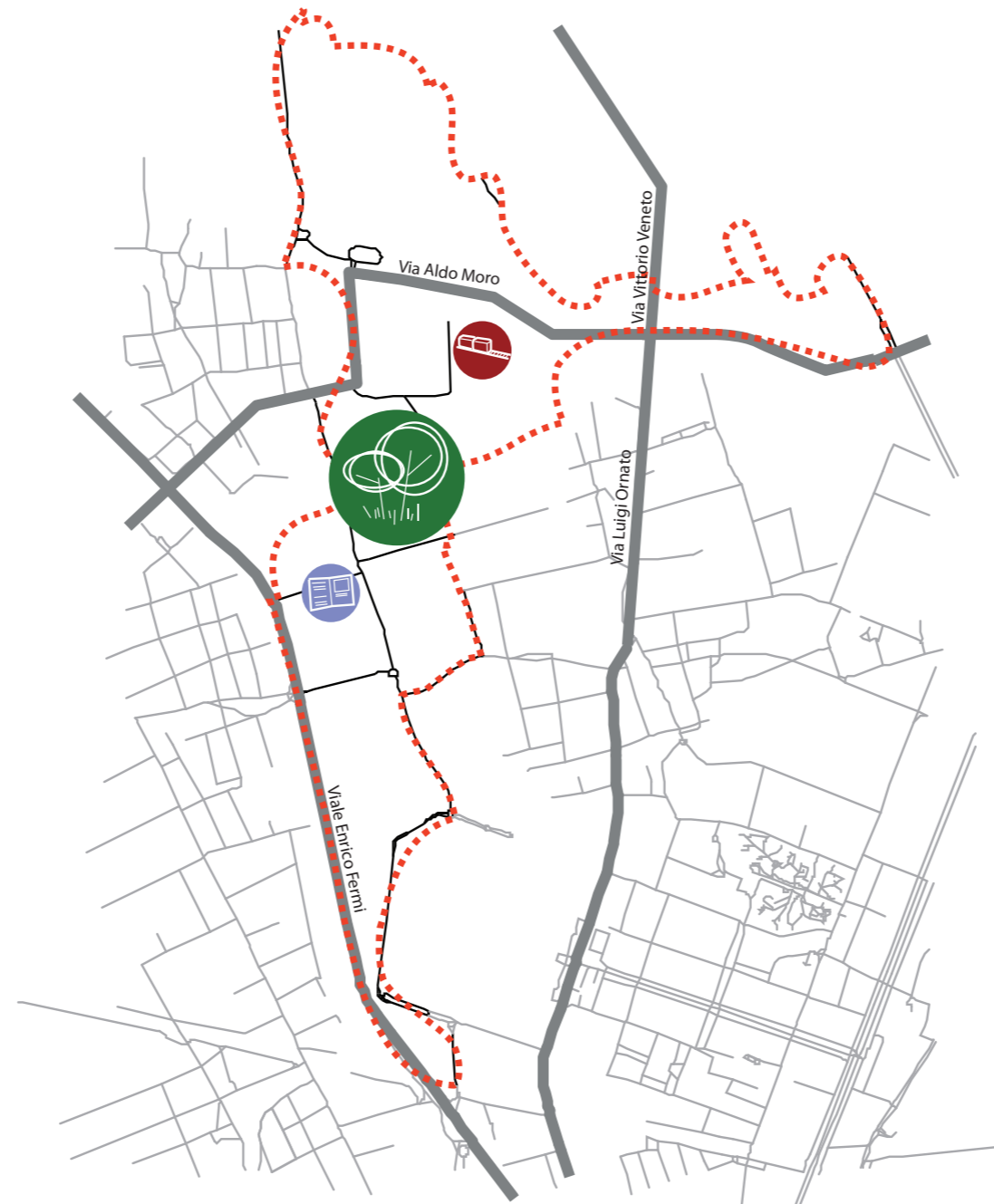
Considerazioni derivanti dall'analisi dei media (carta stampata e web) e dagli incontri pubblici nel periodo che va da giugno 2007 a giugno 2008.

**potenzialità**

- cultura  

- università e ricerca  

- istruzione  

- salute  

- servizi sociali  

- giustizia, sicurezza e protezione civile  

- sport  

- verde  

- edilizia residenziale sociale  

- amministrativo  

- attrezzature religiose  

- infrastrutture per mobilità e trasporto pubblico  

- commercio e attività produttive  

- infrastrutture tecnologiche e per l'ambiente  

- turismo  




**Ascolto della Città**

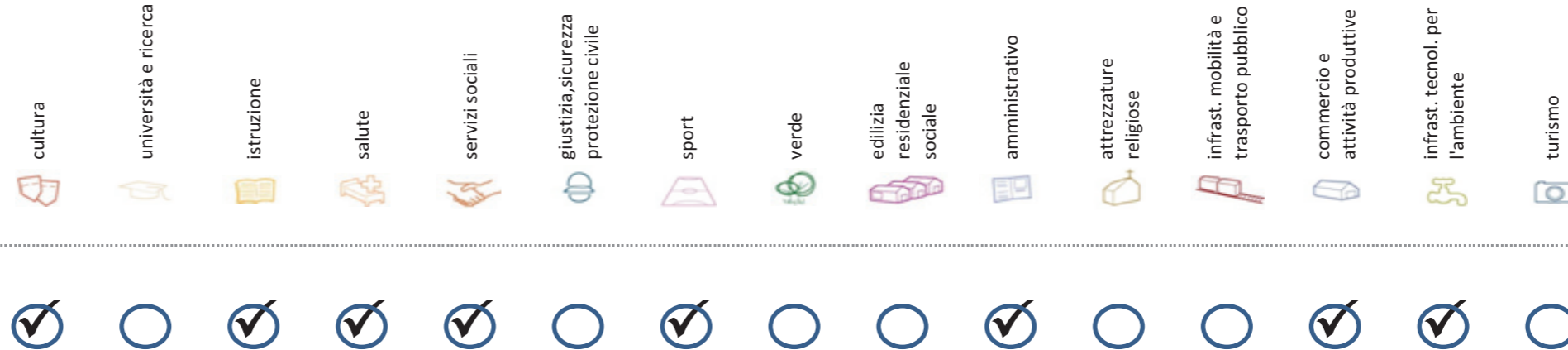


problemi **POTENZIALITA'**

Considerazioni derivanti dall'analisi dei media (carta stampata e web) e dagli incontri pubblici nel periodo che va da giugno 2007 a giugno 2008.



## Soddisfazione del bisogno di servizi



Servizi di natura territoriale per cui è possibile misurare il livello di soddisfazione del bisogno in rapporto ai bacini di utenza potenziale

Esprime la quota di popolazione residente nel NIL che, essendo potenzialmente target del servizio, **rischia di non essere servita sulla base dell'offerta presente.**

Ha la funzione di ponderare il bisogno potenzialmente insoddisfatto rilevato "entro il NIL" **rispetto al complessivo bisogno del servizio espresso a livello cittadino.**

Indice sintetico che quantifica il **livello di criticità potenziale del NIL** per il servizio sulla base delle due precedenti misure. La scala va da **0 (bisogno soddisfatto)** a **5 (segnale d'attenzione)**.

Per la metodologia completa si veda il documento **"Il Piano dei Servizi del Comune di Milano – Metodologia e analisi del bisogno di servizi"**

Categoria	Tipologia di servizio	% di bisogno non soddisfatto entro il NIL	% di bisogno non soddisfatto del NIL rispetto al bisogno cittadino	Livello di criticità da 0 a 5
<b>Cultura</b>	Biblioteche di quartiere	-	-	-
	Nidi d'infanzia	-	-	-
<b>Istruzione</b>	Scuole per l'infanzia	-	-	-
	Scuole primarie	-	-	-
	Scuole sec. di I grado	-	-	-
	Consultori pediatrici	-	-	-
<b>Salute</b>	Strutture ambulatoriali	-	-	-
	Farmacie	-	-	-
	Medici di med. generale	-	-	-
<b>Commercio e att. produttive</b>	Pediatrati di libera scelta	-	-	-
	Mercati rionali coperti	-	-	-

Categoria	Tipologia di servizio	% di bisogno non soddisfatto entro il NIL	% di bisogno non soddisfatto del NIL rispetto al bisogno cittadino	Livello di criticità da 0 a 5
<b>Servizi sociali</b>	CAM	-	-	-
	CAG	-	-	-
	CSRCA	-	-	-
<b>Sport</b>	Centri sportivi Calcio	-	-	-
	Centri sportivi	-	-	-
	Palestre	-	-	-
<b>Amministrativo</b>	Piscine coperte	-	-	-
	Strut. sport. oratoriali	-	-	-
	Sedi di Milano semplice	-	-	-
<b>Infrast. tecnol. per l'ambiente</b>	Uffici postali	-	-	-
	Riciclerie	-	-	-

## indicatori territoriali

### Analisi delle superfici

**Superficie Totale**  
(estensione areale totale, al lordo delle strade)  
153,36 ha

**Aree in trasformazione da PGT**  
% / ha

**Superficie coperta / ha**  
2,56% / 3,9 ha

**Superficie coperta ERP/ ha**  
% / ha

**Aree a verde / ha**  
% / ha

### Analisi mobilità

**Mezzi pubblici**  
Numero fermate metro (FNM,  
Passante)  
0  
Numero fermate mezzi di superficie  
12 pari a 0,08 unità/ha

**Mobilità Ambiente**  
Piste ciclabili  
m/ab  
Superficie sosta veicoli

### Analisi esercizi di vicinato

Numero di esercizi di vicinato  
8 pari a 0,05 unità/ha

Numero di esercizi commerciali media  
struttura di vendita  
0 pari a 0,00 unità/ha

Numero di esercizi commerciali grande  
struttura di vendita  
0 unità

Numero di pubblici esercizi  
5 pari a 0,03 unità/ha

Superficie di vendita di esercizi  
di vicinato per unità di superficie  
territoriale  
3 mq/ha pari a 3,15 mq/ab

Superficie di vendita per esercizi  
di media distribuzione per unità di  
superficie  
0 mq/ha pari a 0,00 mq/ab

Numero imprese (2007)  
4 unità

### Caratteristiche NIL

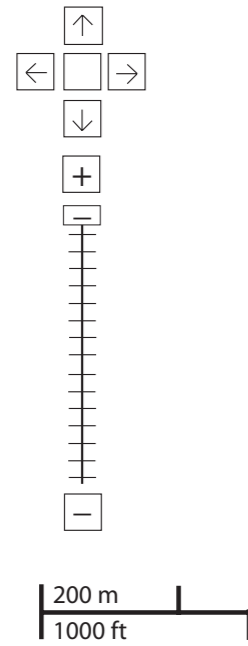
Presenza servizi sovra  
NIL  
-

Presenza barriere fisiche  
(che rendono chiuso il NIL)  
-

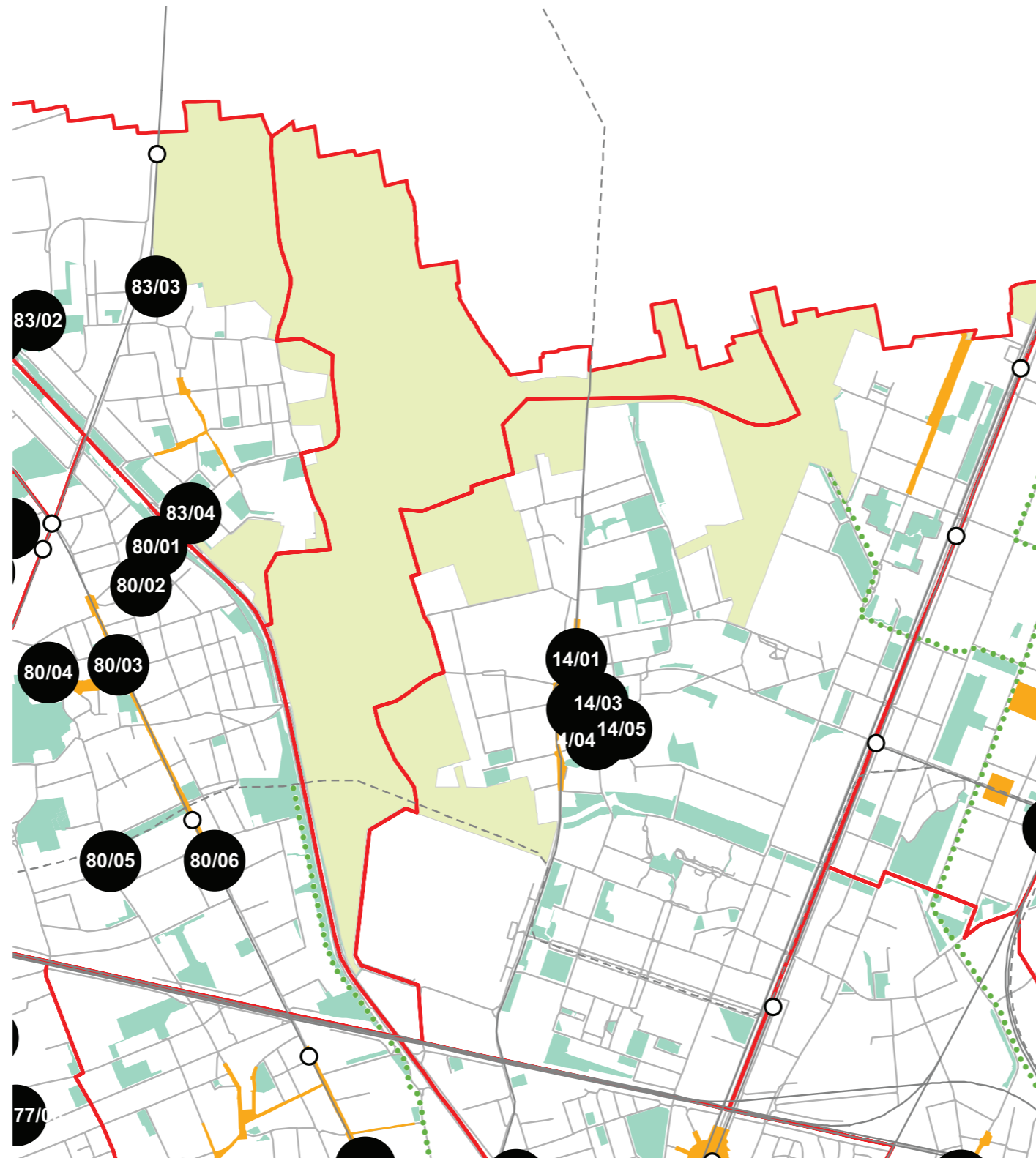


## progettazione locale

Riqualificazione e realizzazione di percorsi ciclopedonali e aree di sosta e svago.



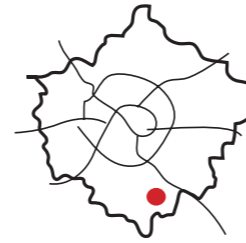
- Legenda**
- Rete stradale
  - Perimetri NIL
  - ... Raggi verdi
  - Verde esistente
  - Verde programmato
  - Parchi regionali
  - Aree pedonali
  - Piani di cintura urbana
  - Ambiti di trasformazione
  - Centralità locali
  - Rete trasporto pubblico esistente
  - Rete trasporto pubblico programmato
  - Fermate MM esistenti
  - Fermate MM programmate



Interventi specifici



## analisi



localizzazione NIL



mappa del NIL

**Residenti:** **459**  
*Variazione prevista al 2034:* -

**Densità abitativa (ab/km2):** **33**  
*Densità prevista al 2034:* -

### Struttura per età

**Bambini (0-5):** **63 (13,7%)**  
*Variazione prevista al 2034:* -

**Minorenni (0-17):** **131 (28,5%)**  
*Variazione prevista al 2034:* -

**Giovani (18 - 34):** **118 (25,7%)**  
*Variazione prevista al 2034:* -

**Anziani (65+):** **39 (8,5%)**  
*Variazione prevista al 2034:* -

**"Grandi" anziani (85+):** **3 (0,7%)**  
*Variazione prevista al 2034:* -

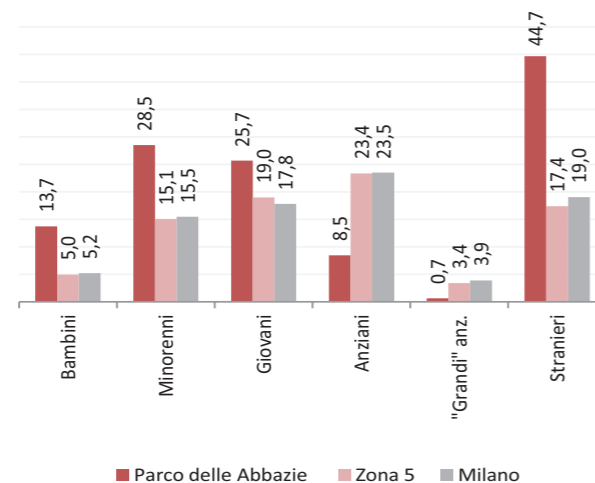
### Popolazione straniera

**Totale stranieri:** **205 (44,7%)**

**Minorenni tra gli stranieri:** **75 (36,6%)**

#### Cittadinanze prevalenti (% su totale stranieri)

1° Romania	74 (36,1%)
2° Montenegro	61 (29,8%)
3° Bosnia-Erzegovina	37 (18%)



### Dotazione di servizi

**Dotazione servizi:** **mq**  
*Per abitante:* mq/ab

**Dotazione minima:** **mq**  
*Per abitante:* mq/ab

**Dotazione min. Milano:** **mq**  
*Per abitante:* mq/ab

### Destinazione d'uso degli edifici

**Residenziale:** **19,2%**  
*A Milano:* 60,2%

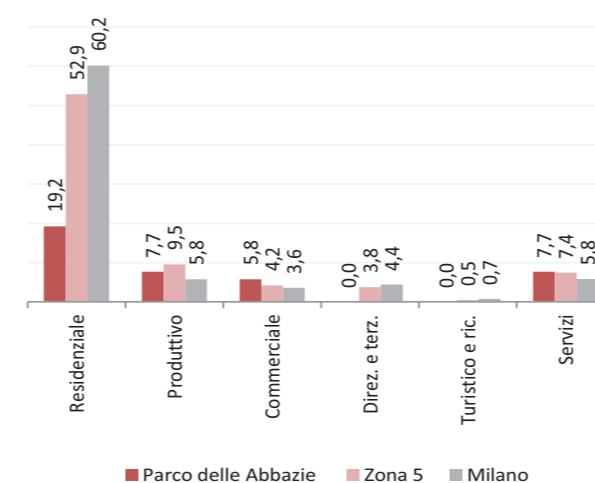
**Produttivo:** **7,7%**  
*A Milano:* 5,8%

**Commerciale:** **5,8%**  
*A Milano:* 3,6%

**Direzionale e terziario:** **0,0%**  
*A Milano:* 4,4%

**Turistico e ricettivo:** **0,0%**  
*A Milano:* 0,7%

**Servizi:** **7,7%**  
*A Milano:* 5,8%



### Potenzialità

In quest'area sono previsti due progetti: quello di realizzare un nuovo termovalorizzatore ed quello per il centro di ricerca medica "Cerba".

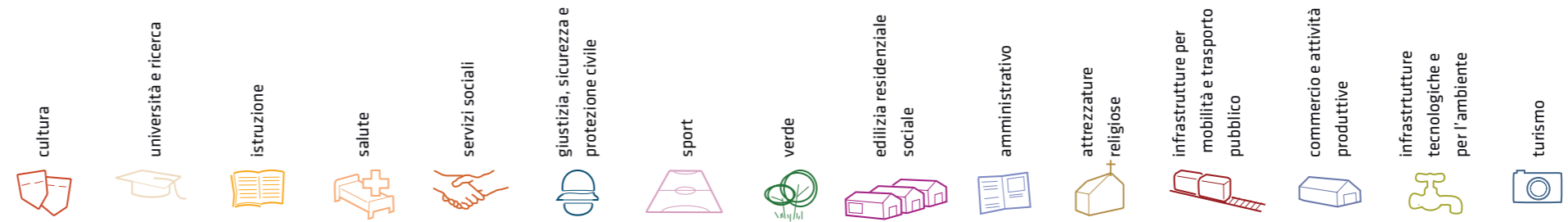
### Problemi

Problema della sicurezza.

Considerazioni derivanti dall'analisi dei media (carta stampata e web) e dagli incontri pubblici nel periodo che va da giugno 2007 a giugno 2008.

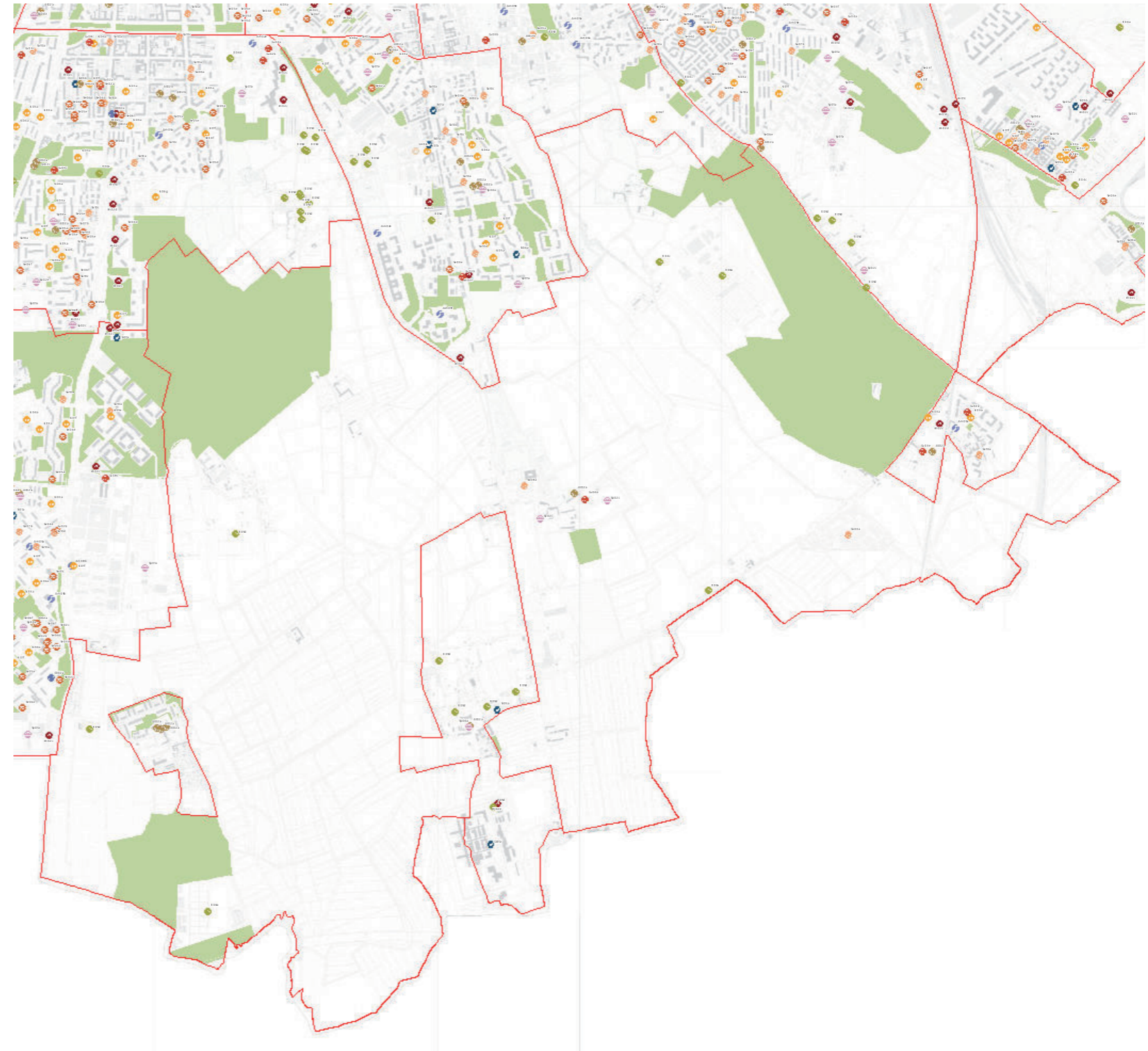
I dati sulla condizione demografica sono di fonte anagrafica (31/12/2015), i dati relativi agli edifici sono di fonte censuaria (2011 - versione provvisoria - i dati definitivi sono in corso di elaborazione)

# servizi esistenti e programmati\*



## Mappatura

- Am01a Borsari
- Am02a Centro cucina e mensa
- Am02b Consigli di Zona
- Am02c Magazzini e depositi
- Am02d Sedi istituzionali comunali
- Am02e Uffici comunali
- Am03a Consolato
- Am05a Poste - Agenzie di base e uffici succursali
- Am06a Sedi istituzionali provinciali
- Am06b Uffici provinciali
- Am07a Sedi istituzionali regionali
- Am07b Uffici regionali
- Am08a Prefettura
- Am08b Uffici, provveditorati e agenzie statali
- Am09a Acqua potabile uffici
- Am09b Edilizia residenziale uffici
- Am09c Energia elettrica uffici
- Am09d Gas metano uffici
- Am09e Poste e telecomunicazioni uffici
- Am09f Previdenza e assistenza uffici
- Am09g Trasporti e mobilità uffici
- At01a Istituti, opere e fondazioni religiose
- At02a Chiese e santuari cattolici
- At02b Luoghi per il culto e centri di confessioni religiose
- At02c Oratori e opere parrocchiali
- At03a Uffici ecclesiastici
- Co02a Mercati rionali
- Co03b Mercato floricolo
- Co03c Mercato ittico
- Co03d Mercato ortofrutticolo
- Cu01a Associazioni culturali
- Cu02a Centri sociali e ricreativi
- Cu02b Sedi di associazioni socio-culturali e di categoria
- Cu03a Archivi
- Cu03b Biblioteche Centrali
- Cu03c Biblioteche di quartiere
- Cu03d Specialistiche e di conservazione
- Cu03e Centri di documentazione e altre biblioteche
- Cu04a Centri congressi e sale conferenze
- Cu06b Istituti Culturali e monumenti
- Cu06d Musei
- Cu06e Sedi espositive
- Cu07b Scuola di cinema
- Cu07c Scuola di danza
- Cu07d Scuola di musica
- Cu07e Scuola di teatro
- Cu08a Auditorium
- Cu08b Polifunzionale
- Cu08c Teatro
- Ed02b Residenza in locazione a canone convenzionato
- Ed02d Residenza pubblica
- Ed02e Residenza per studenti
- Gi01a Istituti penali
- Gi01b Istituti penali minorili
- Gi02a Tribunali
- Gi02c Uffici giudiziari
- Im01a Aeroporti
- Im01b Scali e depositi ferroviari
- Im01c Stazioni ferroviarie
- Im01d Stazioni MM
- Im02a Parcheggi pertinenziali
- Im02c Parcheggi pubblici esterni alla carreggiata
- Im02d Parcheggi pubblici d'interscambio
- Im02e Parcheggi pubblici per i grandi servizi pubblici
- It01a Depositi autobus, tram e metropolitana
- It01b Depositi e autorimesse (Gestione rifiuti)
- It02a Impianti e sezioni distaccate acqua potabile
- It03a Cabine e impianti gas metano
- It03b Cogeneratori gas metano
- It04a Cabine elettriche
- It04c Stazioni e sottostazioni elettriche
- It04d Unità e poli operativi distribuzione energia elettrica
- It05a Impianti di raccolta rifiuti
- It05c Smaltimento rifiuti
- It05d Impianti smaltimento e recupero rifiuti
- It06a Depuratori
- It06b Sgrigliatori
- Is01a Centro giochi
- Is01b Centro prima infanzia
- Is01e Micronido
- Is01f Nidi d'infanzia
- Is01g Nido aziendale
- Is01h Nido famiglia
- Is02a Scuole di formazione professionale
- Is03a Scuole per l'infanzia
- Is03b Scuole per l'infanzia speciali
- Is03c Scuole per l'infanzia straniere
- Is04a Scuole primarie
- Is04b Scuole primarie speciali
- Is04c Scuole primarie straniere
- Is05a Scuole secondarie inferiori
- Is05b Scuole secondarie inferiori speciali
- Is05c Scuole secondarie inferiori straniere
- Is06a Conservatorio
- Is06b Istituto d'Arte
- Is06c Istituto istruzione superiore
- Is06d Istituto magistrale
- Is06e Istituto professionale
- Is06f Istituto tecnico
- Is06g Liceo
- Is06h Perito
- Is07a Centri di Formazione
- Is07c Enti accreditati di formazione professionale
- Is07d Fondazione Scuole Civiche
- Is08a Tempo per le famiglie
- Sa01a Canile
- Sa02a Centri di psicologia del bambino
- Sa02c Centri ASL
- Sa02d Ufficio Relazione con il Pubblico e Direzioni ASL
- Sa02e Unità tutela dei minori
- Sa03a Cimiteri
- Sa04a Pronto soccorso e pronto intervento
- Sa05a Servizi di medicina di laboratorio
- Sa06a Struttura ospedaliera
- Sa07a Consultori Pediatrici
- Sa07b Strutture ambulatoriali
- Sa08a Strutture di ricovero e cura
- Sa09a Strutture psichiatriche
- Sa10a Farmacie
- Sa10b Medici di Medicina Generale
- Sa10c Pediatri libera scelta
- Sa10d Veterinari
- Se02a Centri aggregativi multifunzionali
- Se02b Centri aggregazione giovanili
- Se02c Centri socio ricreativi culturali per anziani
- Se03b Servizi Comunali di accesso per adulti
- Se03c Servizi Comunali specialistici per adulti
- Se03d Servizi di Assistenza Domiciliare per adulti
- Se03e Servizi Residenziali per adulti
- Se03f Servizi Territoriali per adulti
- Se04b Servizi Comunali di accesso per anziani
- Se04c Servizi Comunali specialistici per anziani
- Se04d Servizi di Assistenza Domiciliare per anziani
- Se04e Servizi Residenziali per anziani
- Se04f Servizi Territoriali per anziani
- Se05a Servizi Comunali di accesso per disabili
- Se05b Servizi Comunali specialistici per disabili
- Se05c Servizi di Assistenza Domiciliare per disabili
- Se05d Servizi Residenziali per disabili
- Se05e Servizi Territoriali per disabili
- Se06b Servizi Comunali di accesso per minori
- Se06c Servizi Comunali specialistici per minori
- Se06d Servizi di Assistenza Domiciliare per minori
- Se06e Servizi Residenziali per minori
- Se06f Servizi Territoriali per minori
- SI01a Carabinieri - Caserme e stazioni
- SI01b Carabinieri - Centro detentivo per la permanenza temporanea e assis
- SI01c Carabinieri - Comandi e uffici
- SI02a Forze Armate - Caserme e impianti
- SI02b Forze Armate - Comandi
- SI02c Forze Armate - Scuola militare
- SI03a Guardia di Finanza - Comandi interregionali e regionali
- SI03b Guardia di Finanza - Gruppi e Compagnie
- SI03c Guardia di Finanza - Nuclei regionali e provinciali polizia tributaria
- SI03d Guardia di Finanza - Nuclei speciali
- SI04a Polizia di Stato - Caserme e commissariati
- SI04b Polizia di Stato - Comandi e Posti di P.S.
- SI04c Polizia di Stato - Scuola P.S.
- SI04d Polizia Ferroviaria
- SI04e Polizia frontiera
- SI04f Polizia stradale
- SI04g Questura
- SI05a Polizia Locale - Autoparco e depositi giudiziari
- SI05b Polizia Locale - Comandi e presidi
- SI05c Polizia Locale - Nuclei
- SI05d Polizia Locale - Scuola polizia municipale
- SI05e Polizia Locale - Sezioni
- SI07a Protezione Civile - Aree di esercitazione
- SI07b Protezione Civile - Sedi
- SI08a Vigili del Fuoco - Caserma e uffici
- Sp01a Centri polivalenti
- Sp02b Centri balneari
- Sp02c Centri sportivi
- Sp02e Piscine
- Sp03a Grande impianto
- Sp03c Stadio pubblico o regolato da atto d'asservimento
- Sp04a Strutture sportive oratoriali
- Tu01a Campeggi
- Tu01b Ostelli
- Tu02a Fiera e spazi espositivi
- Un01a Centri ricerca/laboratori di ricerca
- Un02a Accademie e Istituti superiori di studi
- Un02b Incubatori d'impresa
- Un02c Sedi e poli universitari
- Un02d Servizi per studenti
- Ve01a Giardino di quartiere
- Ve01b Giardino pubblico
- Ve01c Parco estensivo
- Ve01d Parco storico
- Ve01e Parco urbano








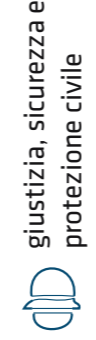









\*Servizi programmati dal Piano Triennale delle Opere Pubbliche (PTOOPP)

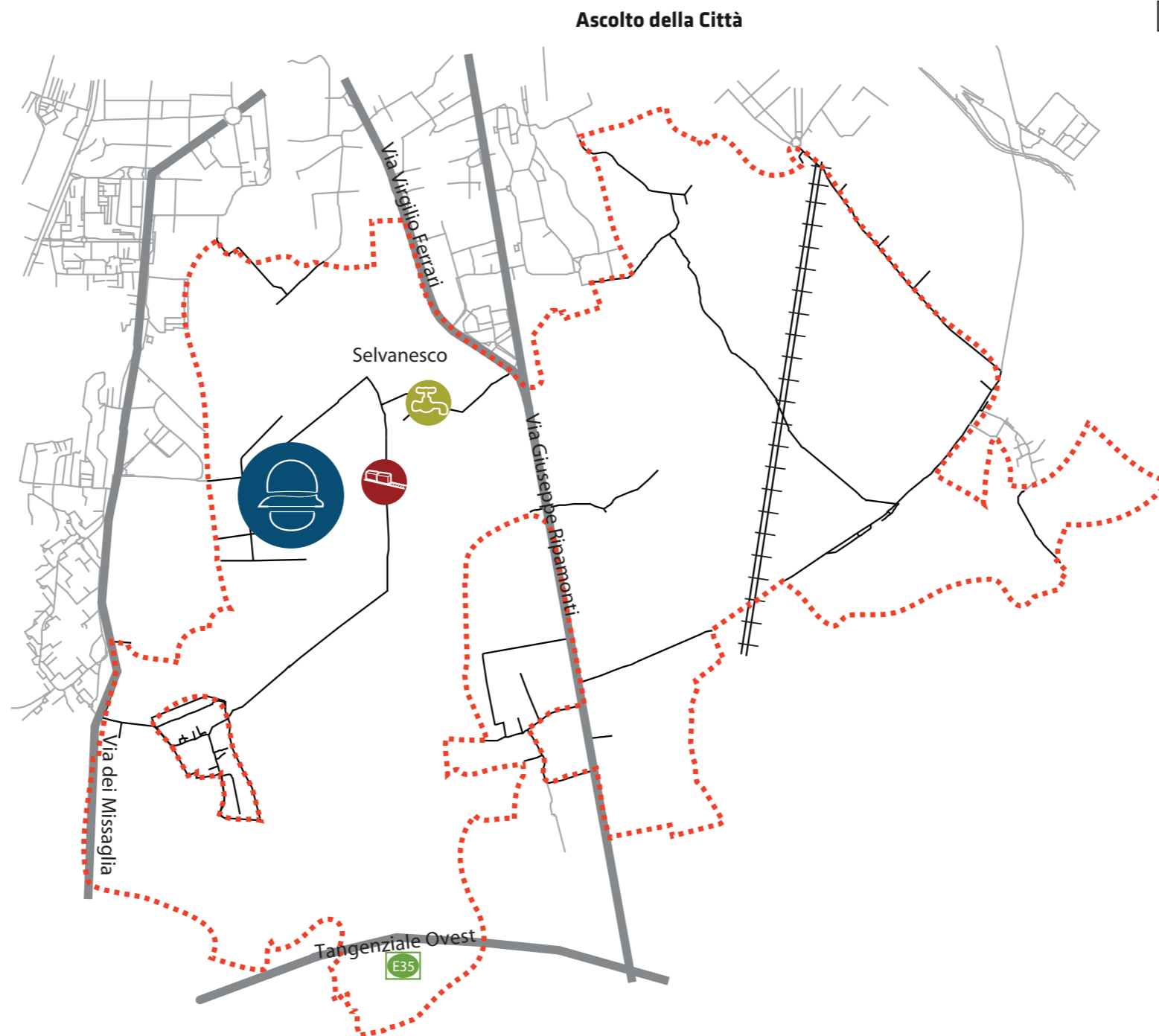
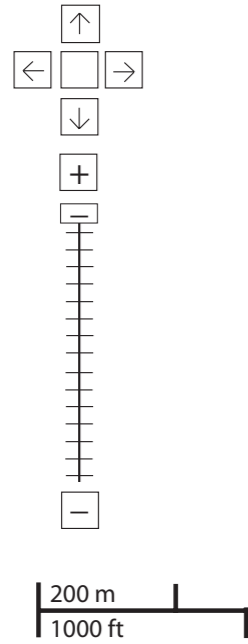


<b>TOT. (mq)</b>	0	124.877	64.420	145	3.328	555.206	13.206
di cui <b>SERVIZI INDISPENSABILI (mq)</b>	-	124.877	64.420	-	3.328	555.206	13.206
<i>Offerta complessiva servizi</i>							
	1 Cu04a	1 Sa03a	2 Sp02c	1 At02a	1 Im02c	1 It03a	2.694 Ve01a
		1 Sa08a				1 It04c	3.002 Ve01c
						2 It05d	7.510 Ve01e
						2 It06a	

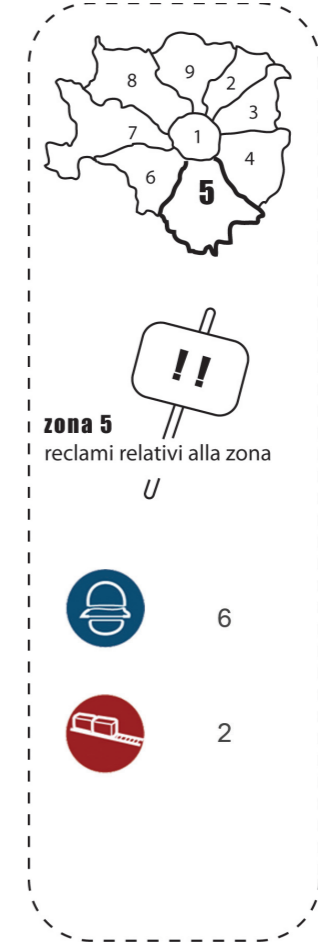


**problemi**

- cultura  

- università e ricerca  

- istruzione  

- salute  

- servizi sociali  

- giustizia, sicurezza e protezione civile  

- sport  

- verde  

- edilizia residenziale sociale  

- amministrativo  

- attrezzature religiose  

- infrastrutture per mobilità e trasporto pubblico  

- commercio e attività produttive  

- infrastrutture tecnologiche e per l'ambiente  

- turismo  




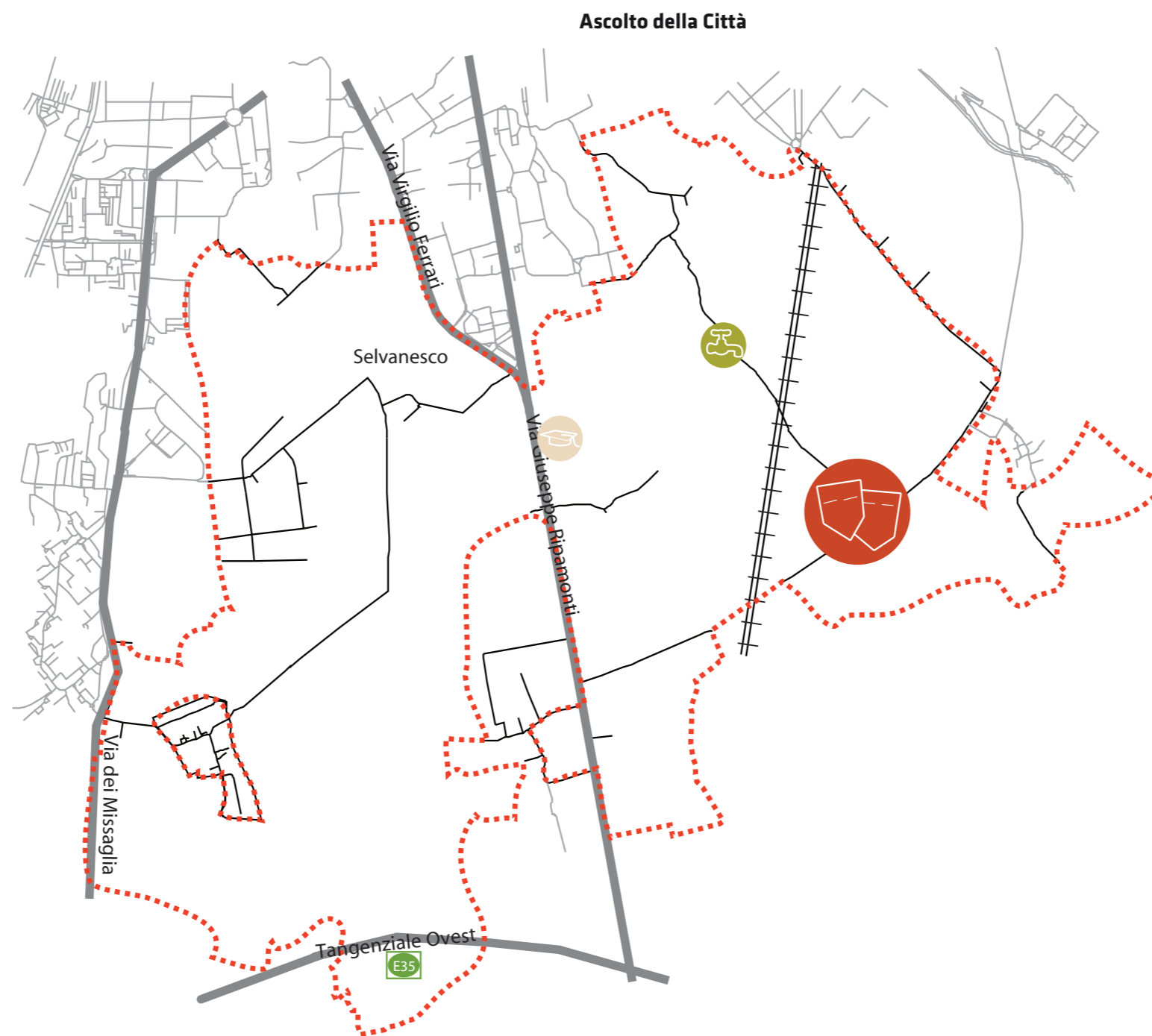
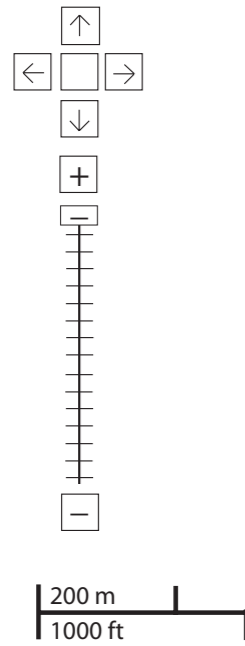
<b>PROBLEMI</b>	potenzialità
-----------------	--------------



Considerazioni derivanti dall'analisi dei media (carta stampata e web) e dagli incontri pubblici nel periodo che va da giugno 2007 a giugno 2008.

**potenzialità**

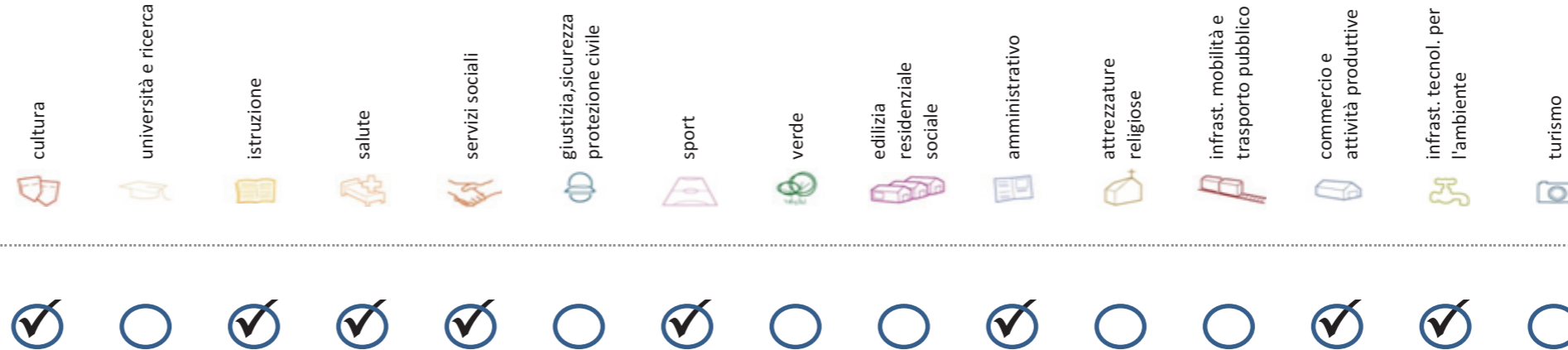
- cultura
- università e ricerca
- istruzione
- salute
- servizi sociali
- giustizia, sicurezza e protezione civile
- sport
- verde
- edilizia residenziale sociale
- amministrativo
- attrezzature religiose
- infrastrutture per mobilità e trasporto pubblico
- commercio e attività produttive
- infrastrutture tecnologiche e per l'ambiente
- turismo



problemi **POTENZIALITA'**

Considerazioni derivanti dall'analisi dei media (carta stampata e web) e dagli incontri pubblici nel periodo che va da giugno 2007 a giugno 2008.

## Soddisfazione del bisogno di servizi



Servizi di natura territoriale per cui è possibile misurare il livello di soddisfazione del bisogno in rapporto ai bacini di utenza potenziale

Esprime la quota di popolazione residente nel NIL che, essendo potenzialmente target del servizio, **rischia di non essere servita sulla base dell'offerta presente.**

Ha la funzione di ponderare il bisogno potenzialmente insoddisfatto rilevato "entro il NIL" **rispetto al complessivo bisogno del servizio espresso a livello cittadino.**

Indice sintetico che quantifica il **livello di criticità potenziale del NIL** per il servizio sulla base delle due precedenti misure. La scala va da **0 (bisogno soddisfatto)** a **5 (segnale d'attenzione)**.

Per la metodologia completa si veda il documento **"Il Piano dei Servizi del Comune di Milano – Metodologia e analisi del bisogno di servizi"**

Categoria	Tipologia di servizio	% di bisogno non soddisfatto entro il NIL	% di bisogno non soddisfatto del NIL rispetto al bisogno cittadino	Livello di criticità da 0 a 5
<b>Cultura</b>	Biblioteche di quartiere	-	-	-
	Nidi d'infanzia	-	-	-
<b>Istruzione</b>	Scuole per l'infanzia	-	-	-
	Scuole primarie	-	-	-
	Scuole sec. di I grado	-	-	-
<b>Salute</b>	Consultori pediatrici	-	-	-
	Strutture ambulatoriali	-	-	-
	Farmacie	-	-	-
	Medici di med. generale	-	-	-
	Pediatrati di libera scelta	-	-	-
<b>Commercio e att. produttive</b>	Mercati rionali coperti	-	-	-

Categoria	Tipologia di servizio	% di bisogno non soddisfatto entro il NIL	% di bisogno non soddisfatto del NIL rispetto al bisogno cittadino	Livello di criticità da 0 a 5
	CAM	-	-	-
<b>Servizi sociali</b>	CAG	-	-	-
	CSRCA	-	-	-
<b>Sport</b>	Centri sportivi Calcio	-	-	-
	Centri sportivi	-	-	-
	Palestre	-	-	-
	Piscine coperte	-	-	-
	Strut. sport. oratoriali	-	-	-
<b>Amministrativo</b>	Sedi di Milano semplice	-	-	-
	Uffici postali	-	-	-
<b>Infrast. tecnol. per l'ambiente</b>	Riciclerie	-	-	-

## indicatori territoriali

### Analisi delle superfici

**Superficie Totale**  
(estensione areale totale, al lordo delle strade)  
1372,20 ha

**Aree in trasformazione da PGT**  
% / ha

**Superficie coperta / ha**  
0,48% / 6,5 ha

**Superficie coperta ERP/ ha**  
% / ha

**Aree a verde / ha**  
% / ha

### Analisi mobilità

**Mezzi pubblici**  
Numero fermate metro (FNM,  
Passante)  
0  
Numero fermate mezzi di superficie  
22 pari a 0,02 unità/ha

**Mobilità Ambiente**  
Piste ciclabili  
m/ab  
Superficie sosta veicoli

### Analisi esercizi di vicinato

**Numero di esercizi di vicinato**  
4 pari a 0,00 unità/ha

**Numero di esercizi commerciali media  
struttura di vendita**  
0 pari a 0,00 unità/ha

**Numero di esercizi commerciali grande  
struttura di vendita**  
0 unità

**Numero di pubblici esercizi**  
5 pari a 0,00 unità/ha

**Superficie di vendita di esercizi  
di vicinato per unità di superficie  
territoriale**  
0 mq/ha pari a 0,77 mq/ab

**Superficie di vendita per esercizi  
di media distribuzione per unità di  
superficie**  
0 mq/ha pari a 0,00 mq/ab

**Numero imprese (2007)**  
13 unità

### Caratteristiche NIL

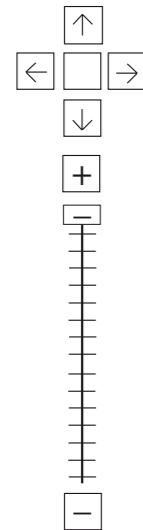
**Presenza servizi sovra  
NIL**  
Ospedali.

**Presenza barriere fisiche**  
(che rendono chiuso il NIL)  
-

# trasformazioni in corso

Denominazione	St	superficie lorda di pavimento						
		totale	residenza	commercio	terziario	ricettivo	produttivo	funzioni compatibili
VAR356 Riqualificazione via Ripamonti	-	-	-	-	-	-	-	-
Accordo di programma CERBA	621000	47000	40000	7000	-	-	-	-
PRECU 5 Ronchetto delle Rane	165673	39751	39051	100	-	-	600	-
PL 129 Quintosole, Camporagnago	14025	14025	13388	637	-	-	-	-
VAR 250 via Ripamonti (IEO)	70600	70600	-	-	-	-	-	70600
VAR 320 via Ripamonti (C.na Brandezzata)	11400	11400	-	-	-	-	-	11400

stima della popolazione a fine insediamento														n° componenti					
classi d'età																			
0-2	3-5	6-10	11-13	14-16	17-18	19-24	25-34	35-44	45-54	55-64	65-74	75+	Tot	1	2	3	4	5+	Tot
-	-	-	-	-	-	-	-	-	-	-	-	-	-	-	-	-	-	-	-
-	-	-	-	-	-	-	-	-	-	-	-	-	-	-	-	-	-	-	-
54	48	66	35	28	16	51	187	238	130	86	54	27	1020	100	107	101	81	20	409
-	-	-	-	-	-	-	-	-	-	-	-	-	-	-	-	-	-	-	-
-	-	-	-	-	-	-	-	-	-	-	-	-	-	-	-	-	-	-	-
-	-	-	-	-	-	-	-	-	-	-	-	-	-	-	-	-	-	-	-
-	-	-	-	-	-	-	-	-	-	-	-	-	-	-	-	-	-	-	-
-	-	-	-	-	-	-	-	-	-	-	-	-	-	-	-	-	-	-	-
-	-	-	-	-	-	-	-	-	-	-	-	-	-	-	-	-	-	-	-

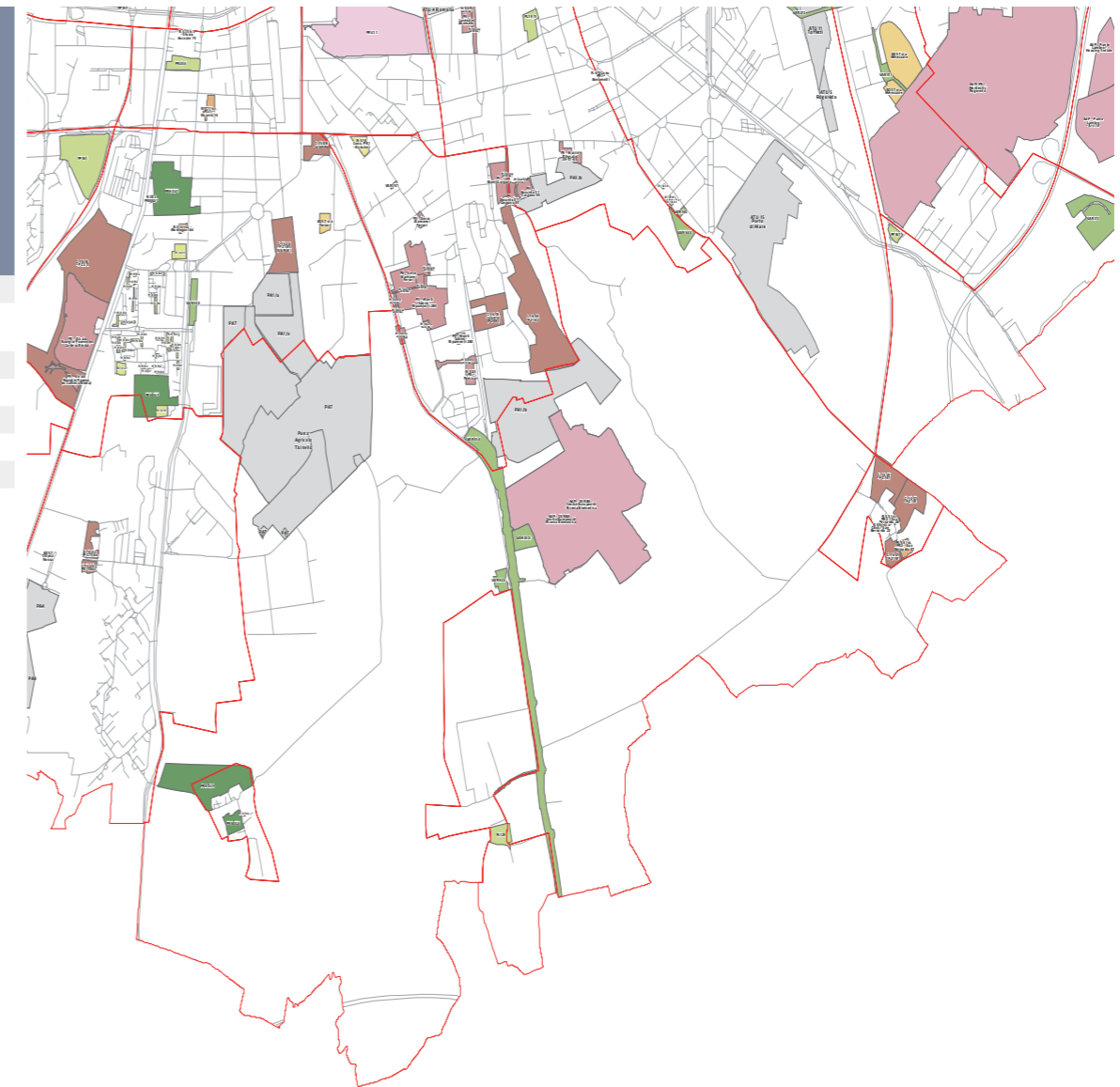


200 m  
1000 ft

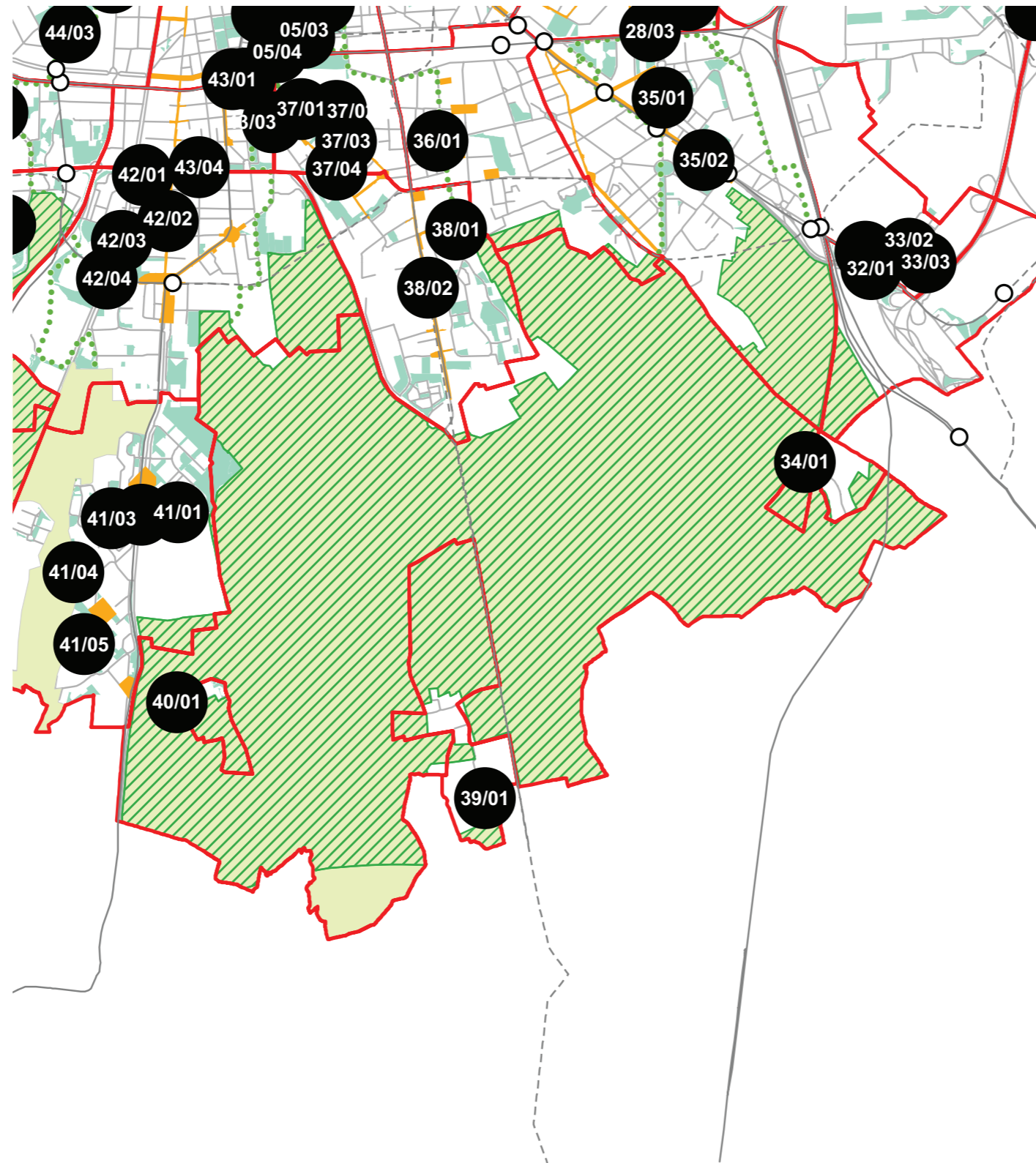
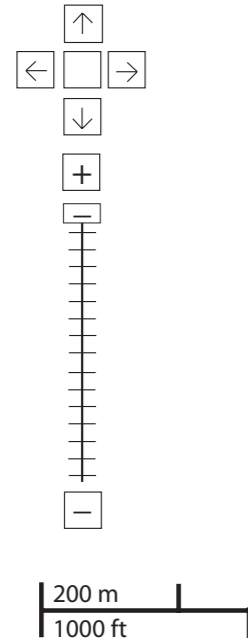
**Legenda**

- Rete stradale
- Perimetri NIL
- ATU
- Piano delle alienazioni
- Accordi di Programma
- Accordo Quadro
- Bando
- Convenzione
- Istanza
- Progetti viabilistici Expo
- PA
- PA Obbligatoria
- PCC in deroga
- PII e opere esterne
- PIR
- PRECU
- PRU
- Protocollo di Intesa
- VAR
- Zona C

Nome	Standard totale (mq)	Cessione/asservimento aree	Cessione/asservimento parcheggi	Standard monetizzato (mq)	Standard qualitativo (tipologia)	Standard qualitativo (mq eq.)	Opere aggiuntive	Urbanizzazione primaria/secondaria
PII/Opera Esterna Monti Sabini Antegnati								Infrastruttura viaria



## progettazione locale



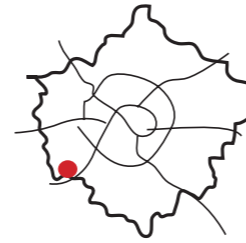
Riqualificazione e realizzazione di percorsi ciclopedonali e aree di sosta e svago all'interno del Parco Sud.

**Interventi specifici**

- Legenda**
- Rete stradale
  - Perimetri NIL
  - ... Raggi verdi
  - Verde esistente
  - Verde programmato
  - Parchi regionali
  - Aree pedonali
  - Piani di cintura urbana
  - Ambiti di trasformazione
  - Centralità locali
  - Rete trasporto pubblico esistente
  - Rete trasporto pubblico programmato
  - Fermate MM esistenti
  - Fermate MM programmate



## analisi



localizzazione NIL



mappa del NIL

**Residenti:** **305**  
Variazione prevista al 2034: -

**Densità abitativa (ab/km2):** **84**  
Densità prevista al 2034: -

### Struttura per età

**Bambini (0-5):** **23 (7,5%)**  
Variazione prevista al 2034: -

**Minorenni (0-17):** **58 (19%)**  
Variazione prevista al 2034: -

**Giovani (18 - 34):** **85 (27,9%)**  
Variazione prevista al 2034: -

**Anziani (65+):** **26 (8,5%)**  
Variazione prevista al 2034: -

**"Grandi" anziani (85+):** **3 (1%)**  
Variazione prevista al 2034: -

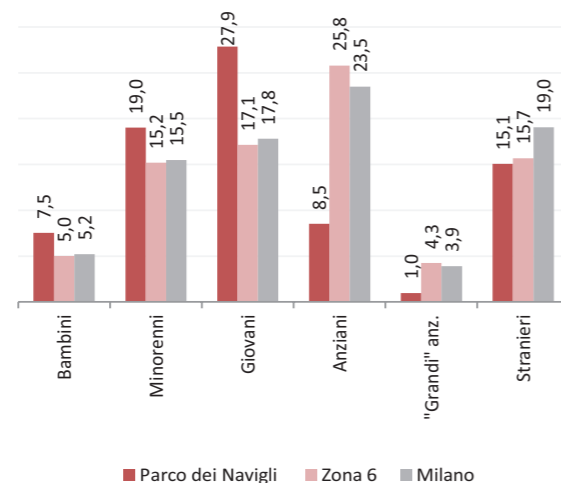
### Popolazione straniera

**Totale stranieri:** **46 (15,1%)**

**Minorenni tra gli stranieri:** **10 (21,7%)**

#### Cittadinanze prevalenti (% su totale stranieri)

- 1° Albania 9 (19,6%)
- 2° Bulgaria 9 (19,6%)
- 3° Romania 8 (17,4%)



### Dotazione di servizi

**Dotazione servizi:** **mq**  
Per abitante: mq/ab

**Dotazione minima:** **mq**  
Per abitante: mq/ab

**Dotazione min. Milano:** **mq**  
Per abitante: mq/ab

### Destinazione d'uso degli edifici

**Residenziale:** **22,5%**  
A Milano: 60,2%

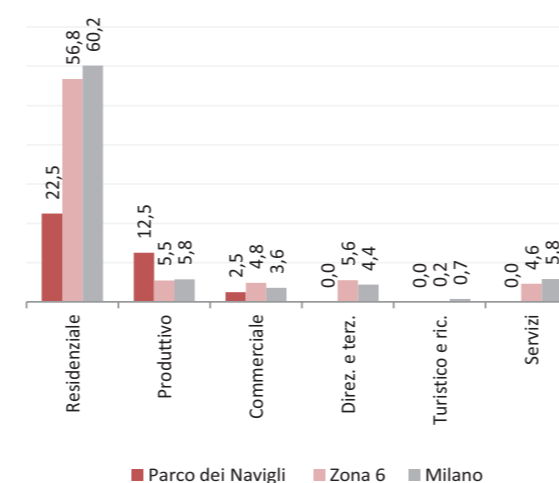
**Produttivo:** **12,5%**  
A Milano: 5,8%

**Commerciale:** **2,5%**  
A Milano: 3,6%

**Direzionale e terziario:** **0,0%**  
A Milano: 4,4%

**Turistico e ricettivo:** **0,0%**  
A Milano: 0,7%

**Servizi:** **0,0%**  
A Milano: 5,8%



### Potenzialità

Futuro parco.

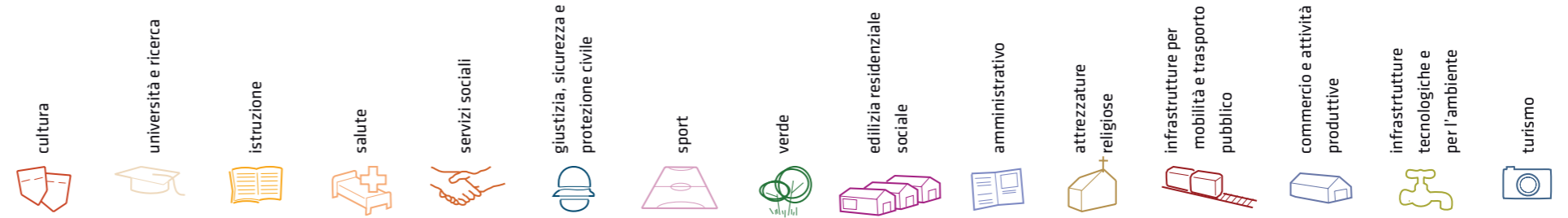
### Problemi

Stato di degrado in alcuni quartieri, sottolineato anche da una disattenzione e scarso interesse da parte degli amministratori.

Considerazioni derivanti dall'analisi dei media (carta stampata e web) e dagli incontri pubblici nel periodo che va da giugno 2007 a giugno 2008.

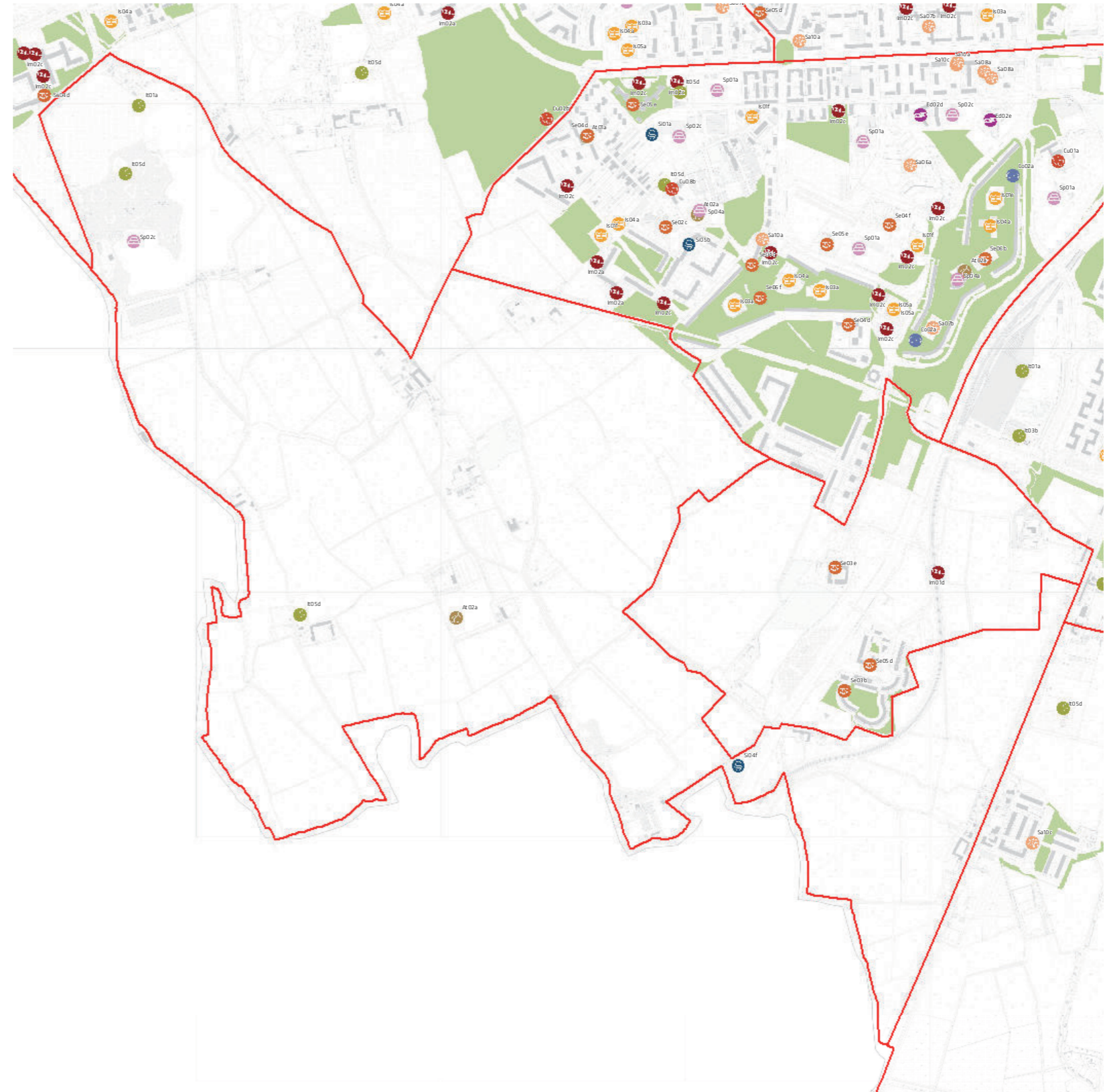


# servizi esistenti e programmati\*



## Mappatura

- Am01a Borsari
- Am02a Centro cucina e mensa
- Am02b Consigli di Zona
- Am02c Magazzini e depositi
- Am02d Sedi istituzionali comunali
- Am02e Uffici comunali
- Am03a Consolato
- Am05a Poste - Agenzie di base e uffici succursali
- Am06a Sedi istituzionali provinciali
- Am06b Uffici provinciali
- Am07a Sedi istituzionali regionali
- Am07b Uffici regionali
- Am08a Prefettura
- Am08b Uffici, provveditorati e agenzie statali
- Am09a Acqua potabile uffici
- Am09b Edilizia residenziale uffici
- Am09c Energia elettrica uffici
- Am09d Gas metano uffici
- Am09e Poste e telecomunicazioni uffici
- Am09f Previdenza e assistenza uffici
- Am09g Trasporti e mobilità uffici
- At01a Istituti, opere e fondazioni religiose
- At02a Chiese e santuari cattolici
- At02b Luoghi per il culto e centri di confessioni religiose
- At02c Oratori e opere parrocchiali
- At03a Uffici ecclesiastici
- Co02a Mercati rionali
- Co03b Mercato floricolo
- Co03c Mercato ittico
- Co03d Mercato ortofrutticolo
- Cu01a Associazioni culturali
- Cu02a Centri sociali e ricreativi
- Cu02b Sedi di associazioni socio-culturali e di categoria
- Cu03a Archivi
- Cu03b Biblioteche Centrali
- Cu03c Biblioteche di quartiere
- Cu03d Specialistiche e di conservazione
- Cu03e Centri di documentazione e altre biblioteche
- Cu04a Centri congressi e sale conferenze
- Cu06b Istituti Culturali e monumenti
- Cu06d Musei
- Cu06e Sedi espositive
- Cu07b Scuola di cinema
- Cu07c Scuola di danza
- Cu07d Scuola di musica
- Cu07e Scuola di teatro
- Cu08a Auditorium
- Cu08b Polifunzionale
- Cu08c Teatro
- Ed02b Residenza in locazione a canone convenzionato
- Ed02d Residenza pubblica
- Ed02e Residenza per studenti
- Gi01a Istituti penali
- Gi01b Istituti penali minorili
- Gi02a Tribunale
- Gi02c Uffici giudiziari
- Im01a Aeroporti
- Im01b Scali e depositi ferroviari
- Im01c Stazioni ferroviarie
- Im01d Stazioni MM
- Im02a Parcheggi pertinenziali
- Im02c Parcheggi pubblici esterni alla carreggiata
- Im02d Parcheggi pubblici d'interscambio
- Im02e Parcheggi pubblici per i grandi servizi pubblici
- It01a Depositi autobus, tram e metropolitana
- It01b Depositi e autorimesse (Gestione rifiuti)
- It02a Impianti e sezioni distaccate acqua potabile
- It03a Cabine e impianti gas metano
- It03b Cogeneratori gas metano
- It04a Cabine elettriche
- It04c Stazioni e sottostazioni elettriche
- It04d Unità e poli operativi distribuzione energia elettrica
- It05a Impianti di raccolta rifiuti
- It05c Smaltimento rifiuti
- It05d Impianti smaltimento e recupero rifiuti
- It06a Depuratori
- It06b Sgrigliatori
- Is01a Centro giochi
- Is01b Centro prima infanzia
- Is01c Micronido
- Is01d Nidi d'infanzia
- Is01g Nido aziendale
- Is01h Nido famiglia
- Is02a Scuole di formazione professionale
- Is03a Scuole per l'infanzia
- Is03b Scuole per l'infanzia speciali
- Is03c Scuole per l'infanzia straniere
- Is04a Scuole primarie
- Is04b Scuole primarie speciali
- Is04c Scuole primarie straniere
- Is05a Scuole secondarie inferiori
- Is05b Scuole secondarie inferiori speciali
- Is05c Scuole secondarie inferiori straniere
- Is06a Conservatorio
- Is06b Istituto d'Arte
- Is06c Istituto Istruzione superiore
- Is06d Istituto magistrale
- Is06e Istituto professionale
- Is06f Istituto tecnico
- Is06g Liceo
- Is06h Perito
- Is07a Centri di Formazione
- Is07c Enti accreditati di formazione professionale
- Is07d Fondazione Scuole Civiche
- Is08a Tempo per le famiglie
- Sa01a Canile
- Sa02a Centri di psicologia del bambino
- Sa02c Centri ASL
- Sa02d Ufficio Relazione con il Pubblico e Direzioni ASL
- Sa02e Unità tutela dei minori
- Sa03a Cimiteri
- Sa04a Pronto soccorso e pronto intervento
- Sa05a Servizi di medicina di laboratorio
- Sa06a Struttura ospedaliera
- Sa07a Consultori Pediatrici
- Sa07b Strutture ambulatoriali
- Sa08a Strutture di ricovero e cura
- Sa09a Strutture psichiatriche
- Sa10a Farmacie
- Sa10b Medici di Medicina Generale
- Sa10c Pediatri libera scelta
- Sa10d Veterinari
- Se02a Centri aggregativi multifunzionali
- Se02b Centri aggregazione giovanili
- Se02c Centri socio ricreativi culturali per anziani
- Se03b Servizi Comunali di accesso per adulti
- Se03c Servizi Comunali specialistici per adulti
- Se03d Servizi di Assistenza Domiciliare per adulti
- Se03e Servizi Residenziali per adulti
- Se03f Servizi Territoriali per adulti
- Se04b Servizi Comunali di accesso per anziani
- Se04c Servizi Comunali specialistici per anziani
- Se04d Servizi di Assistenza Domiciliare per anziani
- Se04e Servizi Residenziali per anziani
- Se04f Servizi Territoriali per anziani
- Se05a Servizi Comunali di accesso per disabili
- Se05b Servizi Comunali specialistici per disabili
- Se05c Servizi di Assistenza Domiciliare per disabili
- Se05d Servizi Residenziali per disabili
- Se05e Servizi Territoriali per disabili
- Se06b Servizi Comunali di accesso per minori
- Se06c Servizi Comunali specialistici per minori
- Se06d Servizi di Assistenza Domiciliare per minori
- Se06e Servizi Residenziali per minori
- Se06f Servizi Territoriali per minori
- Si01a Carabinieri - Caserme e stazioni
- Si01b Carabinieri - Centro detentivo per la permanenza temporanea e assis
- Si01c Carabinieri - Comandi e uffici
- Si02a Forze Armate - Caserme e impianti
- Si02b Forze Armate - Comandi
- Si02c Forze Armate - Scuola militare
- Si03a Guardia di Finanza - Comandi interregionali e regionali
- Si03b Guardia di Finanza - Gruppi e Compagnie
- Si03c Guardia di Finanza - Nuclei regionali e provinciali polizia tributaria
- Si03d Guardia di Finanza - Nuclei speciali
- Si04a Polizia di Stato - Caserme e commissariati
- Si04b Polizia di Stato - Comandi e Posti di P.S.
- Si04c Polizia di Stato - Scuola P.S.
- Si04d Polizia Ferroviaria
- Si04e Polizia frontiera
- Si04f Polizia stradale
- Si04g Questura
- Si05a Polizia Locale - Autoparco e depositi giudiziari
- Si05b Polizia Locale - Comandi e presidi
- Si05c Polizia Locale - Nuclei
- Si05d Polizia Locale - Scuola polizia municipale
- Si05e Polizia Locale - Sezioni
- Si07a Protezione Civile - Aree di esercitazione
- Si07b Protezione Civile - Sedi
- Si08a Vigili del Fuoco - Caserme e uffici
- Sp01a Centri polivalenti
- Sp02b Centri balneari
- Sp02c Centri sportivi
- Sp02e Piscine
- Sp03a Grande impianto
- Sp03c Stadio pubblico o regolato da atto d'asservimento
- Sp04a Strutture sportive oratoriali
- Tu01a Campeggi
- Tu01b Ostelli
- Tu02a Fiera e spazi espositivi
- Un01a Centri ricerca/laboratori di ricerca
- Un02a Accademie e Istituti superiori di studi
- Un02b Incubatori d'impresa
- Un02c Sedi e poli universitari
- Un02d Servizi per studenti
- Ve01a Giardino di quartiere
- Ve01b Giardino pubblico
- Ve01c Parco estensivo
- Ve01d Parco storico
- Ve01e Parco urbano


















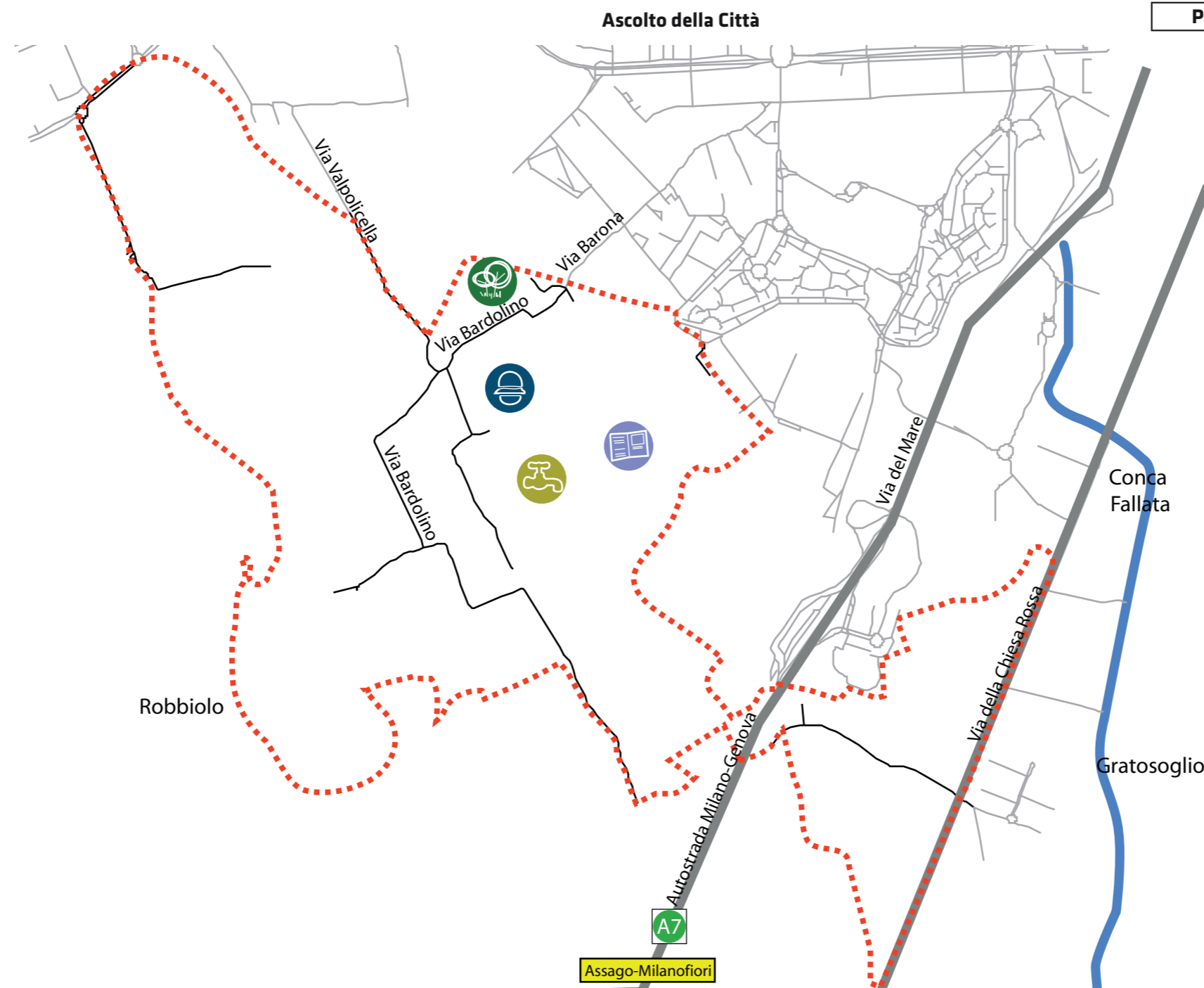
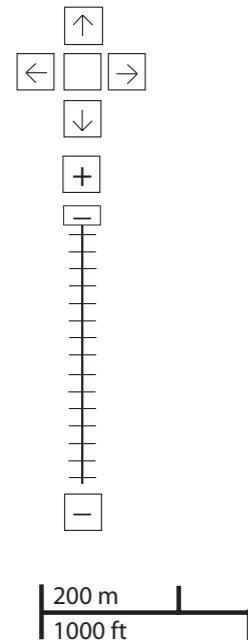
\*Servizi programmati dal Piano Triennale delle Opere Pubbliche (PTOOPP)



<b>TOT. (mq)</b>	0	7.183	44.085	302	0	7.831
di cui <b>SERVIZI INDISPENSABILI (mq)</b>	0	7.183	44.085	-	-	7.831
<i>Offerta complessiva servizi</i>						
	Se03b	Si04f	Sp02c	At02a	It05d	Ve01a
	Se05d					

**problemi**


- cultura  

- università e ricerca  

- istruzione  

- salute  

- servizi sociali  

- giustizia, sicurezza e protezione civile  

- sport  

- verde  

- edilizia residenziale sociale  

- amministrativo  

- attrezzature religiose  

- infrastrutture per mobilità e trasporto pubblico  

- commercio e attività produttive  

- infrastrutture tecnologiche e per l'ambiente  

- turismo  





**PROBLEMI**      potenzialità


















**zona 6**  
reclami relativi alla zona

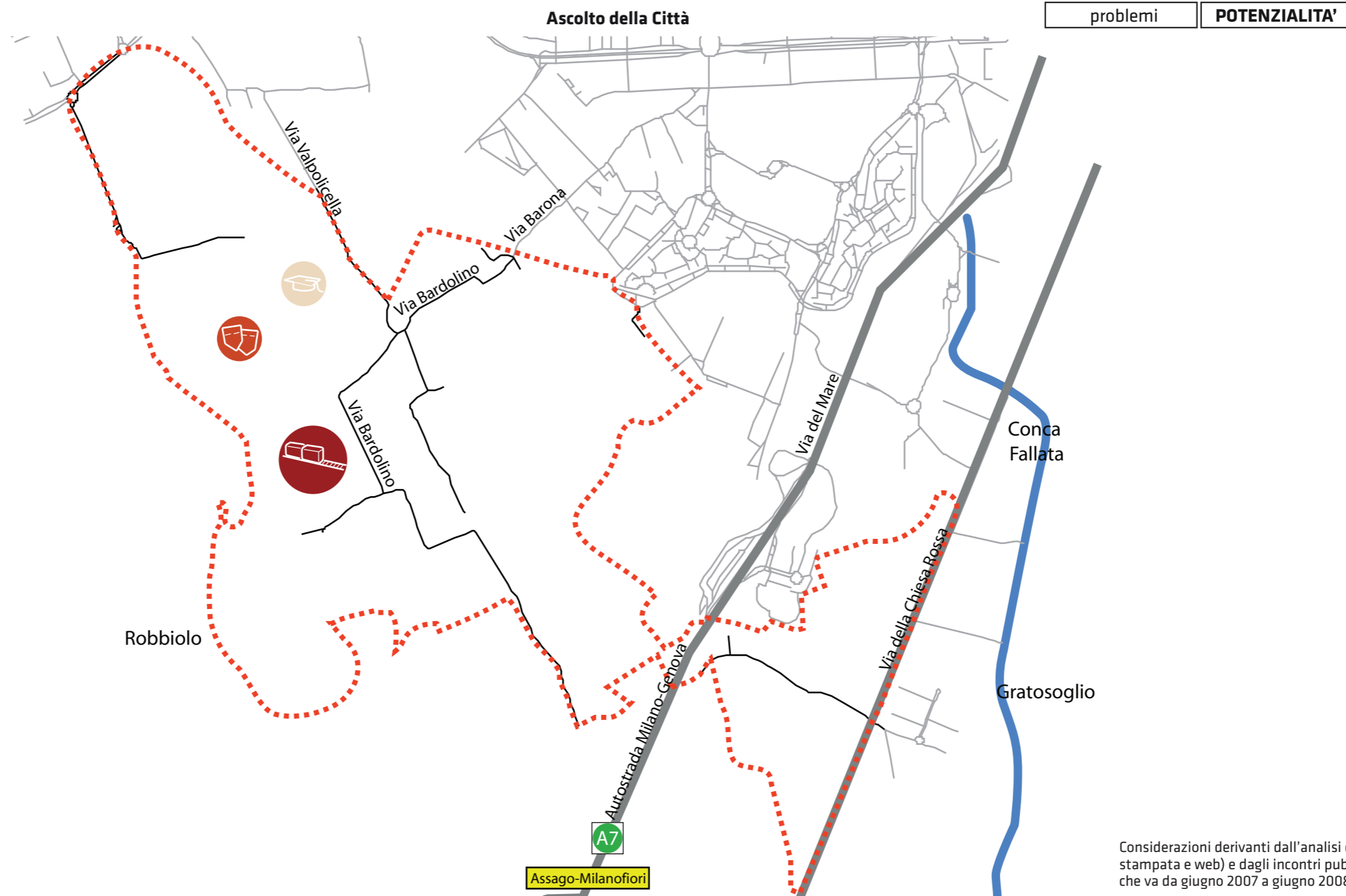
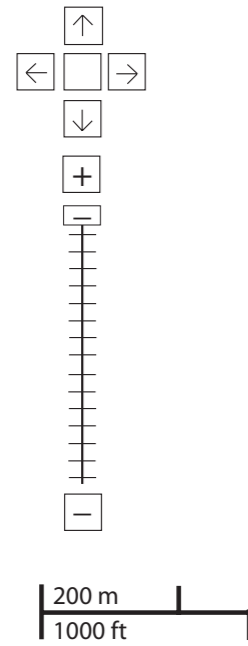


-  5
-  1
-  2

Considerazioni derivanti dall'analisi dei media (carta stampata e web) e dagli incontri pubblici nel periodo che va da giugno 2007 a giugno 2008.

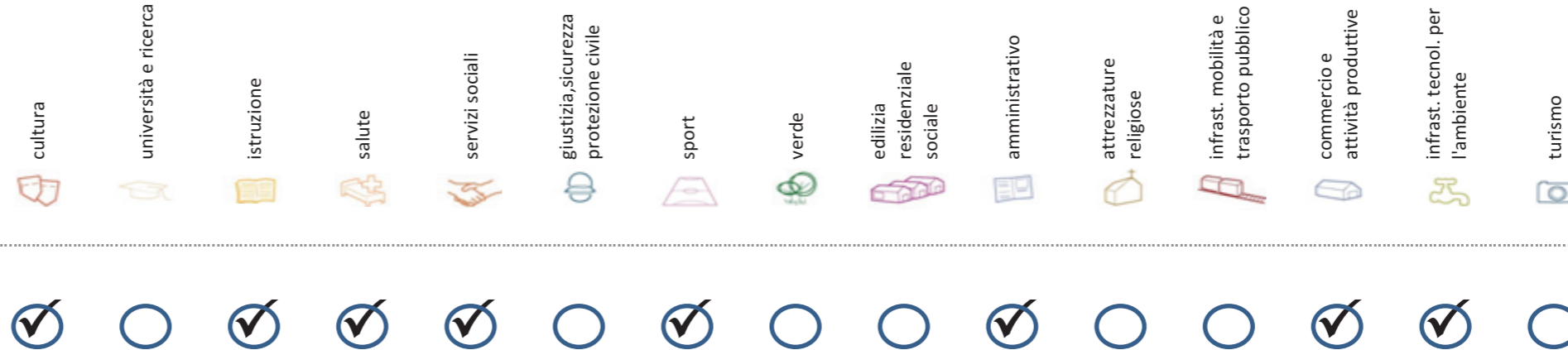
**potenzialità**

- cultura  

- università e ricerca  

- istruzione  

- salute  

- servizi sociali  

- giustizia, sicurezza e protezione civile  

- sport  

- verde  

- edilizia residenziale sociale  

- amministrativo  

- attrezzature religiose  

- infrastrutture per mobilità e trasporto pubblico  

- commercio e attività produttive  

- infrastrutture tecnologiche e per l'ambiente  

- turismo  




Considerazioni derivanti dall'analisi dei media (carta stampata e web) e dagli incontri pubblici nel periodo che va da giugno 2007 a giugno 2008.

## Soddisfazione del bisogno di servizi



Servizi di natura territoriale per cui è possibile misurare il livello di soddisfazione del bisogno in rapporto ai bacini di utenza potenziale

Esprime la quota di popolazione residente nel NIL che, essendo potenzialmente target del servizio, **rischia di non essere servita sulla base dell'offerta presente.**

Ha la funzione di ponderare il bisogno potenzialmente insoddisfatto rilevato "entro il NIL" **rispetto al complessivo bisogno del servizio espresso a livello cittadino.**

Indice sintetico che quantifica il **livello di criticità potenziale del NIL** per il servizio sulla base delle due precedenti misure. La scala va da **0 (bisogno soddisfatto)** a **5 (segnale d'attenzione)**.

Per la metodologia completa si veda il documento **"Il Piano dei Servizi del Comune di Milano – Metodologia e analisi del bisogno di servizi"**

Categoria	Tipologia di servizio	% di bisogno non soddisfatto entro il NIL	% di bisogno non soddisfatto del NIL rispetto al bisogno cittadino	Livello di criticità da 0 a 5
Cultura	Biblioteche di quartiere	-	-	-
	Nidi d'infanzia	-	-	-
Istruzione	Scuole per l'infanzia	-	-	-
	Scuole primarie	-	-	-
	Scuole sec. di I grado	-	-	-
Salute	Consultori pediatrici	-	-	-
	Strutture ambulatoriali	-	-	-
	Farmacie	-	-	-
Commercio e att. produttive	Medici di med. generale	-	-	-
	Pediatri di libera scelta	-	-	-
Commercio e att. produttive	Mercati rionali coperti	-	-	-

Categoria	Tipologia di servizio	% di bisogno non soddisfatto entro il NIL	% di bisogno non soddisfatto del NIL rispetto al bisogno cittadino	Livello di criticità da 0 a 5
Servizi sociali	CAM	-	-	-
	CAG	-	-	-
Sport	CSRCA	-	-	-
	Centri sportivi Calcio	-	-	-
	Centri sportivi	-	-	-
Sport	Palestre	-	-	-
	Piscine coperte	-	-	-
Amministrativo	Strut. sport. oratoriali	-	-	-
	Sedi di Milano semplice	-	-	-
Amministrativo	Uffici postali	-	-	-
Infrast. tecnol. per l'ambiente	Riciclerie	-	-	-

## indicatori territoriali

### Analisi delle superfici

**Superficie Totale**  
(estensione areale totale, al lordo delle strade)  
361,78 ha

**Aree in trasformazione da PGT**  
% / ha

**Superficie coperta / ha**  
0,92% / 3,3 ha

**Superficie coperta ERP/ ha**  
% / ha

**Aree a verde / ha**  
% / ha

### Analisi mobilità

**Mezzi pubblici**  
Numero fermate metro (FNM,  
Passante)  
0  
Numero fermate mezzi di superficie  
2 pari a 0,01 unità/ha

**Mobilità Ambiente**  
Piste ciclabili  
m/ab  
Superficie sosta veicoli

### Analisi esercizi di vicinato

**Numero di esercizi di vicinato**  
4 pari a 0,01 unità/ha

**Numero di esercizi commerciali media  
struttura di vendita**  
0 pari a 0,00 unità/ha

**Numero di esercizi commerciali grande  
struttura di vendita**  
0 unità

**Numero di pubblici esercizi**  
4 pari a 0,00 unità/ha

**Superficie di vendita di esercizi  
di vicinato per unità di superficie  
territoriale**  
2 mq/ha pari a 2,23 mq/ab

**Superficie di vendita per esercizi  
di media distribuzione per unità di  
superficie**  
0 mq/ha pari a 0,00 mq/ab

**Numero imprese (2007)**  
1 unità

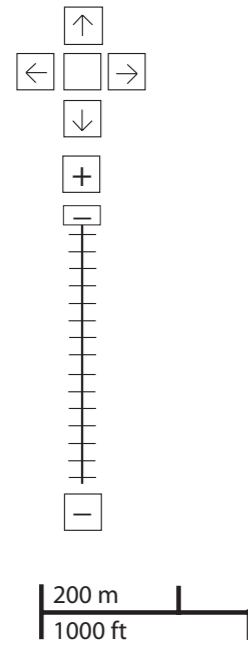
### Caratteristiche NIL

**Presenza servizi sovra  
NIL**  
-

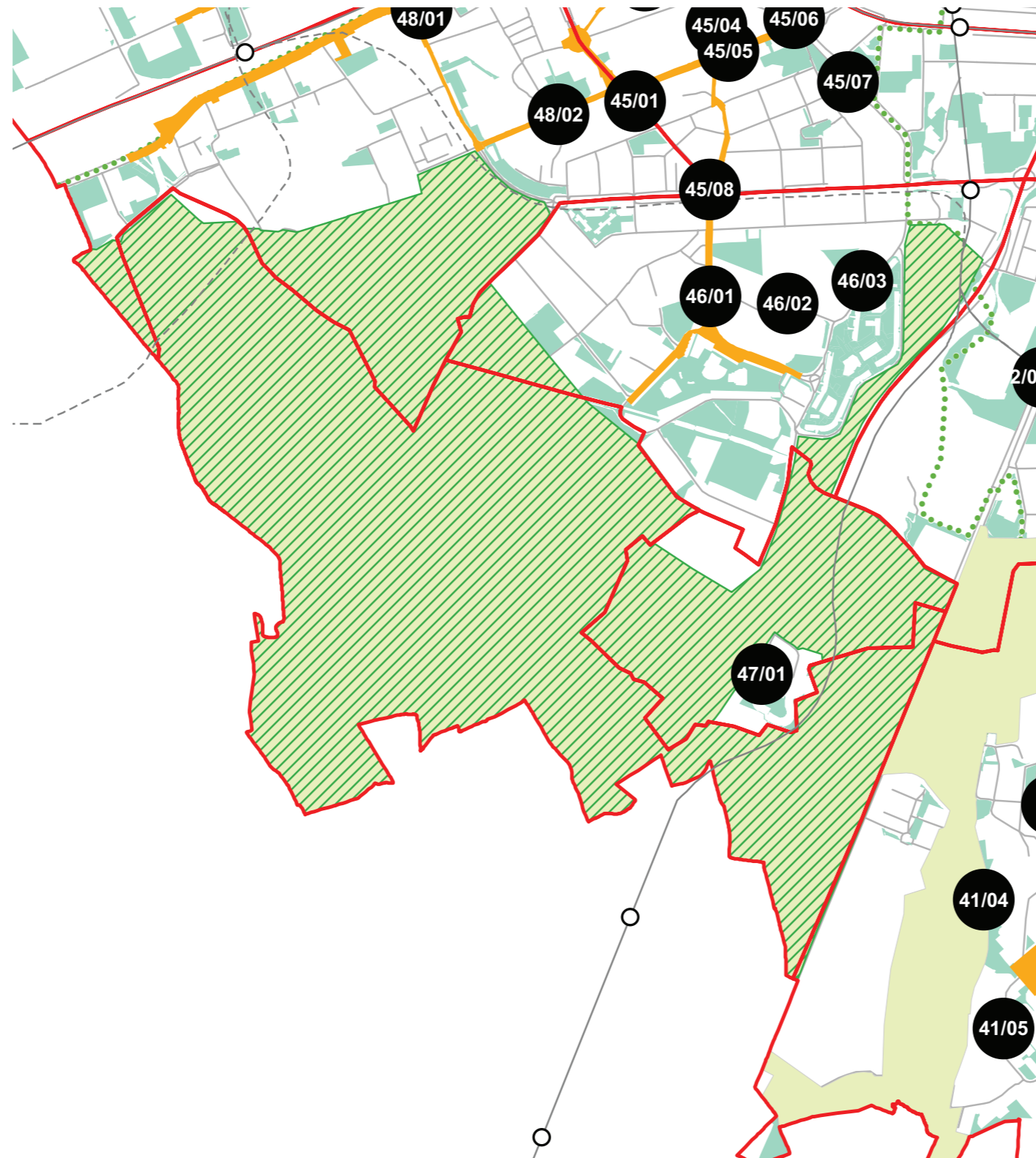
**Presenza barriere fisiche  
(che rendono chiuso il NIL)**  
-



## progettazione locale



- Legenda**
- Rete stradale
  - Perimetri NIL
  - ... Raggi verdi
  - Verde esistente
  - Verde programmato
  - Parchi regionali
  - Aree pedonali
  - Piani di cintura urbana
  - Ambiti di trasformazione
  - Centralità locali
  - Rete trasporto pubblico esistente
  - - - Rete trasporto pubblico programmato
  - Fermate MM esistenti
  - Fermate MM programmate



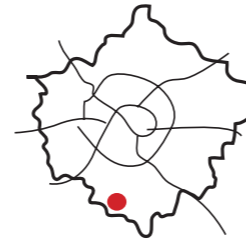
Riqualificazione e realizzazione di percorsi ciclopeditoni e aree di sosta e svago all'interno del Parco Sud.

**Interventi specifici**

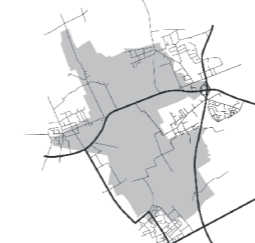




## analisi



localizzazione NIL



mappa del NIL

**Residenti:** 324  
*Variazione prevista al 2034:* -

**Densità abitativa (ab/km2):** 55  
*Densità prevista al 2034:* -

### Struttura per età

**Bambini (0-5):** 26 (8%)  
*Variazione prevista al 2034:* -

**Minorenni (0-17):** 72 (22,2%)  
*Variazione prevista al 2034:* -

**Giovani (18 - 34):** 74 (22,8%)  
*Variazione prevista al 2034:* -

**Anziani (65+):** 46 (14,2%)  
*Variazione prevista al 2034:* -

**"Grandi" anziani (85+):** 5 (1,5%)  
*Variazione prevista al 2034:* -

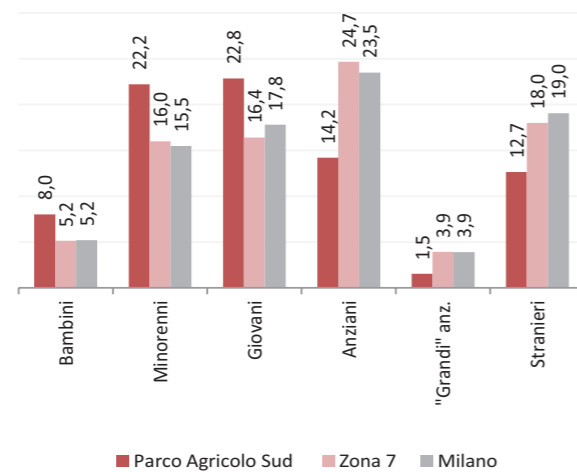
### Popolazione straniera

**Totale stranieri:** 41 (12,7%)

**Minorenni tra gli stranieri:** 9 (22%)

**Cittadinanze prevalenti (% su totale stranieri)**

1° Paesi Bassi	12 (29,3%)
2° Serbia, Repubblica di	4 (9,8%)
3° Ucraina	4 (9,8%)



### Dotazione di servizi

**Dotazione servizi:** mq  
*Per abitante:* mq/ab

**Dotazione minima:** mq  
*Per abitante:* mq/ab

**Dotazione min. Milano:** mq  
*Per abitante:* mq/ab

### Destinazione d'uso degli edifici

**Residenziale:** 53,8%  
*A Milano:* 60,2%

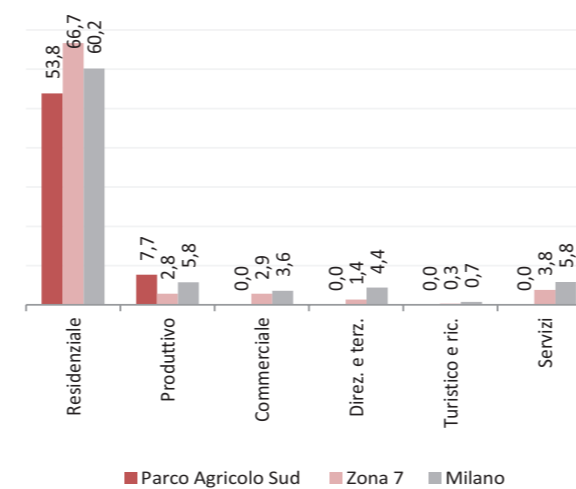
**Produttivo:** 7,7%  
*A Milano:* 5,8%

**Commerciale:** 0,0%  
*A Milano:* 3,6%

**Direzionale e terziario:** 0,0%  
*A Milano:* 4,4%

**Turistico e ricettivo:** 0,0%  
*A Milano:* 0,7%

**Servizi:** 0,0%  
*A Milano:* 5,8%



### Potenzialità

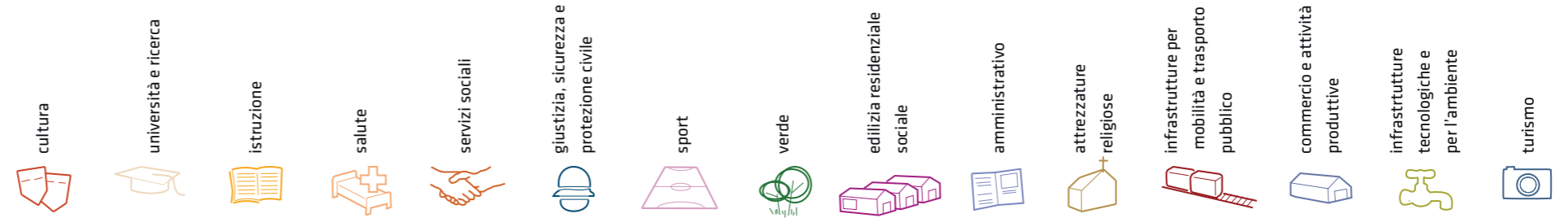
Serie di iniziative legate al Parco.

### Problemi

C'è il timore che nei prossimi anni si verifichi un'eccessiva attività edilizia che possa erodere eccessivamente il territorio del parco.

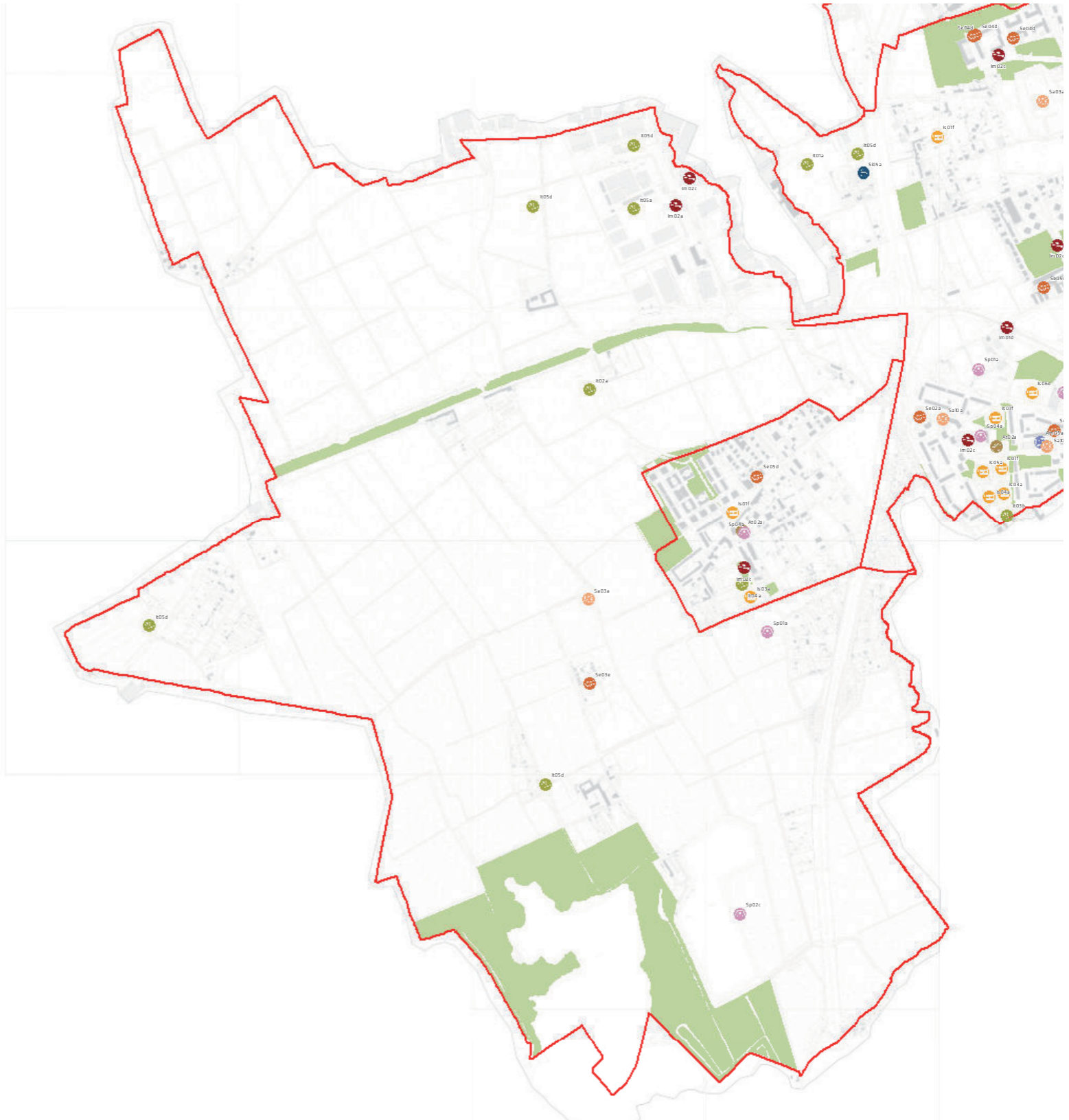
Considerazioni derivanti dall'analisi dei media (carta stampata e web) e dagli incontri pubblici nel periodo che va da giugno 2007 a giugno 2008.

# servizi esistenti e programmati\*




















## Mappatura

- Am01a Borsa
- Am02a Centro cucina e mensa
- Am02b Consigli di Zona
- Am02c Magazzini e depositi
- Am02d Sedi istituzionali comunali
- Am02e Uffici comunali
- Am03a Consolato
- Am05a Poste - Agenzie di base e uffici succursali
- Am06a Sedi istituzionali provinciali
- Am06b Uffici provinciali
- Am07a Sedi istituzionali regionali
- Am07b Uffici regionali
- Am08a Prefettura
- Am08b Uffici, provveditorati e agenzie statali
- Am09a Acqua potabile uffici
- Am09b Edilizia residenziale uffici
- Am09c Energia elettrica uffici
- Am09d Gas metano uffici
- Am09e Poste e telecomunicazioni uffici
- Am09f Previdenza e assistenza uffici
- Am09g Trasporti e mobilità uffici
- At01a Istituti, opere e fondazioni religiose
- At02a Chiese e santuari cattolici
- At02b Luoghi per il culto e centri di confessioni religiose
- At02c Oratori e opere parrocchiali
- At03a Uffici ecclesiastici
- Co02a Mercati rionali
- Co03b Mercato floricolo
- Co03c Mercato ittico
- Co03d Mercato ortofrutticolo
- Cu01a Associazioni culturali
- Cu02a Centri sociali e ricreativi
- Cu02b Sedi di associazioni socio-culturali e di categoria
- Cu03a Archivi
- Cu03b Biblioteche Centrali
- Cu03c Biblioteche di quartiere
- Cu03d Specialistiche e di conservazione
- Cu03e Centri di documentazione e altre biblioteche
- Cu04a Centri congressi e sale conferenze
- Cu06b Istituti Culturali e monumenti
- Cu06d Musei
- Cu06e Sedi espositive
- Cu07b Scuola di cinema
- Cu07c Scuola di danza
- Cu07d Scuola di musica
- Cu07e Scuola di teatro
- Cu08a Auditorium
- Cu08b Polifunzionale
- Cu08c Teatro
- Ed02b Residenza in locazione a canone convenzionato
- Ed02d Residenza pubblica
- Ed02e Residenza per studenti
- Gi01a Istituti penali
- Gi01b Istituti penali minorili
- Gi02a Tribunali
- Gi02c Uffici giudiziari
- Im01a Aeroporti
- Im01b Scali e depositi ferroviari
- Im01c Stazioni ferroviarie
- Im01d Stazioni MM
- Im02a Parcheggi pertinenziali
- Im02c Parcheggi pubblici esterni alla carreggiata
- Im02d Parcheggi pubblici d'interscambio
- Im02e Parcheggi pubblici per i grandi servizi pubblici
- It01a Depositi autobus, tram e metropolitana
- It01b Depositi e autorimesse (Gestione rifiuti)
- It02a Impianti e sezioni distaccate acqua potabile
- It03a Cabine e impianti gas metano
- It03b Cogeneratori gas metano
- It04a Cabine elettriche
- It04c Stazioni e sottostazioni elettriche
- It04d Unità e poli operativi distribuzione energia elettrica
- It05a Impianti di raccolta rifiuti
- It05c Smaltimento rifiuti
- It05d Impianti smaltimento e recupero rifiuti
- It06a Depuratori
- It06b Sgrigliatori
- Is01a Centro giochi
- Is01b Centro prima infanzia
- Is01e Micronido
- Is01f Nidi d'infanzia
- Is01g Nido aziendale
- Is01h Nido famiglia
- Is02a Scuole di formazione professionale
- Is03a Scuole per l'infanzia
- Is03b Scuole per l'infanzia speciali
- Is03c Scuole per l'infanzia straniere
- Is04a Scuole primarie
- Is04b Scuole primarie speciali
- Is04c Scuole primarie straniere
- Is05a Scuole secondarie inferiori
- Is05b Scuole secondarie inferiori speciali
- Is05c Scuole secondarie inferiori straniere
- Is06a Conservatorio
- Is06b Istituto d'Arte
- Is06c Istituto istruzione superiore
- Is06d Istituto magistrale
- Is06e Istituto professionale
- Is06f Istituto tecnico
- Is06g Liceo
- Is06h Perito
- Is07a Centri di Formazione
- Is07c Enti accreditati di formazione professionale
- Is07d Fondazione Scuole Civiche
- Is08a Tempo per le famiglie
- Sa01a Canile
- Sa02a Centri di psicologia del bambino
- Sa02c Centri ASL
- Sa02d Ufficio Relazione con il Pubblico e Direzioni ASL
- Sa02e Unità tutela dei minori
- Sa03a Cimiteri
- Sa04a Pronto soccorso e pronto intervento
- Sa05a Servizi di medicina di laboratorio
- Sa06a Struttura ospedaliera
- Sa07a Consultori Pediatrici
- Sa07b Strutture ambulatoriali
- Sa08a Strutture di ricovero e cura
- Sa09a Strutture psichiatriche
- Sa10a Farmacie
- Sa10b Medici di Medicina Generale
- Sa10c Pediatri libera scelta
- Sa10d Veterinari
- Se02a Centri aggregativi multifunzionali
- Se02b Centri aggregazione giovanili
- Se02c Centri socio ricreativi culturali per anziani
- Se03b Servizi Comunali di accesso per adulti
- Se03c Servizi Comunali specialistici per adulti
- Se03d Servizi di Assistenza Domiciliare per adulti
- Se03e Servizi Residenziali per adulti
- Se03f Servizi Territoriali per adulti
- Se04b Servizi Comunali di accesso per anziani
- Se04c Servizi Comunali specialistici per anziani
- Se04d Servizi di Assistenza Domiciliare per anziani
- Se04e Servizi Residenziali per anziani
- Se04f Servizi Territoriali per anziani
- Se05a Servizi Comunali di accesso per disabili
- Se05b Servizi Comunali specialistici per disabili
- Se05c Servizi di Assistenza Domiciliare per disabili
- Se05d Servizi Residenziali per disabili
- Se05e Servizi Territoriali per disabili
- Se06b Servizi Comunali di accesso per minori
- Se06c Servizi Comunali specialistici per minori
- Se06d Servizi di Assistenza Domiciliare per minori
- Se06e Servizi Residenziali per minori
- Se06f Servizi Territoriali per minori
- Si01a Carabinieri - Caserme e stazioni
- Si01b Carabinieri - Centro detentivo per la permanenza temporanea e assis
- Si01c Carabinieri - Comandi e uffici
- Si02a Forze Armate - Caserme e impianti
- Si02b Forze Armate - Comandi
- Si02c Forze Armate - Scuola militare
- Si03a Guardia di Finanza - Comandi interregionali e regionali
- Si03b Guardia di Finanza - Gruppi e Compagnie
- Si03c Guardia di Finanza - Nuclei regionali e provinciali polizia tributaria
- Si03d Guardia di Finanza - Nuclei speciali
- Si04a Polizia di Stato - Caserme e commissariati
- Si04b Polizia di Stato - Comandi e Posti di P.S.
- Si04c Polizia di Stato - Scuola P.S.
- Si04d Polizia Ferroviaria
- Si04e Polizia frontiera
- Si04f Polizia stradale
- Si04g Questura
- Si05a Polizia Locale - Autoparco e depositi giudiziari
- Si05b Polizia Locale - Comandi e presidi
- Si05c Polizia Locale - Nuclei
- Si05d Polizia Locale - Scuola polizia municipale
- Si05e Polizia Locale - Sezioni
- Si07a Protezione Civile - Aree di esercitazione
- Si07b Protezione Civile - Sedi
- Si08a Vigili del Fuoco - Caserme e uffici
- Sp01a Centri polivalenti
- Sp02b Centri balneari
- Sp02c Centri sportivi
- Sp02e Piscine
- Sp03a Grande impianto
- Sp03c Stadio pubblico o regolato da atto d'asservimento
- Sp04a Strutture sportive oratoriali
- Tu01a Campeggi
- Tu01b Ostelli
- Tu02a Fiera e spazi espositivi
- Un01a Centri ricerca/laboratori di ricerca
- Un02a Accademie e Istituti superiori di studi
- Un02b Incubatori d'impresa
- Un02c Sedi e poli universitari
- Un02d Servizi per studenti
- Ve01a Giardino di quartiere
- Ve01b Giardino pubblico
- Ve01c Parco estensivo
- Ve01d Parco storico
- Ve01e Parco urbano


















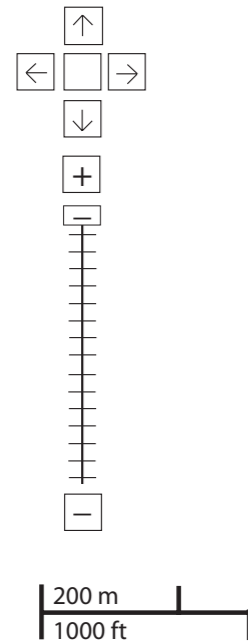
\*Servizi programmati dal Piano Triennale delle Opere Pubbliche (PTOOPP)



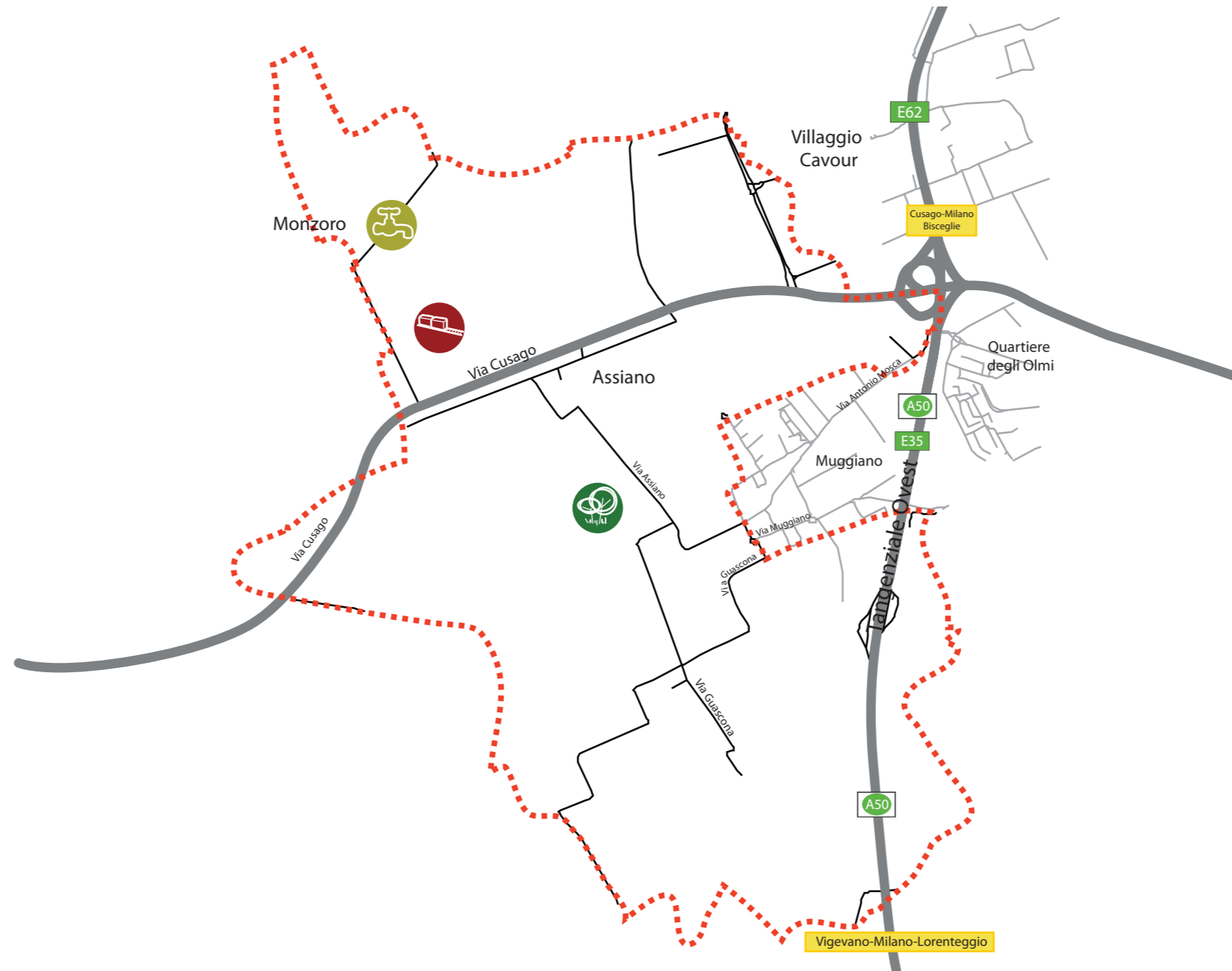
						
<b>TOT. (mq)</b>	811	9.926	92.051	5.297	106.679	20.410
di cui <b>SERVIZI INDISPENSABILI (mq)</b>	811	9.926	92.051	4.835	102.085	20.410
<i>Offerta complessiva servizi</i>						
	 1 Sa03a	 1 Se03e	 1 Sp01a	 1 Im02a	 1 It02a	 12.967 Ve01a
			 1 Sp02c	 1 Im02c	 1 It05a	 7.443 Ve01b
				 4 It05d		

**problemi**


- cultura 
- università e ricerca 
- istruzione 
- salute 
- servizi sociali 
- giustizia, sicurezza e protezione civile 
- sport 
- verde 
- edilizia residenziale sociale 
- amministrativo 
- attrezzature religiose 
- infrastrutture per mobilità e trasporto pubblico 
- commercio e attività produttive 
- infrastrutture tecnologiche e per l'ambiente 
- turismo 





**Ascolto della Città**



<b>PROBLEMI</b>	potenzialità
-----------------	--------------


















**zona 7**  
reclami relativi alla zona

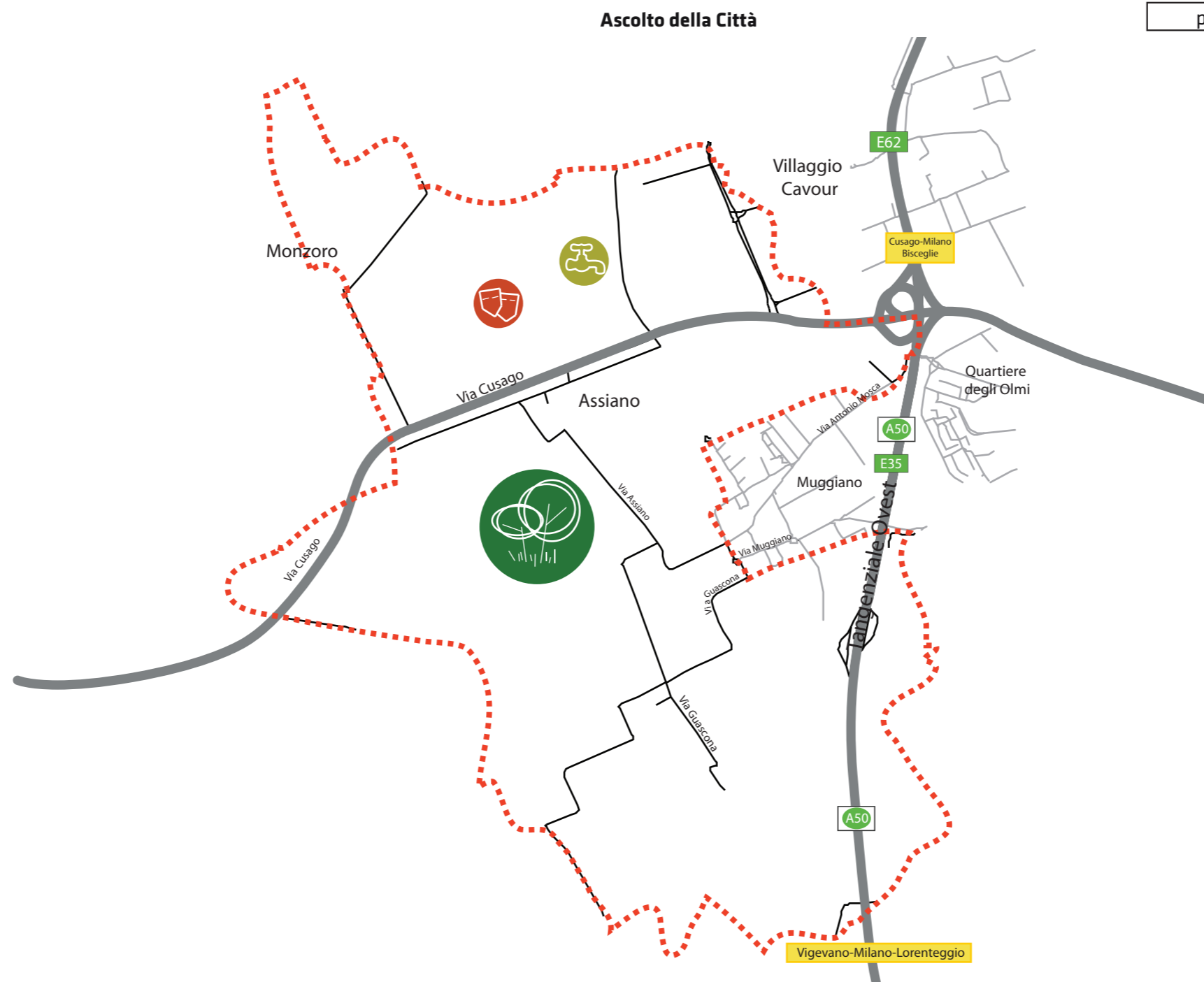
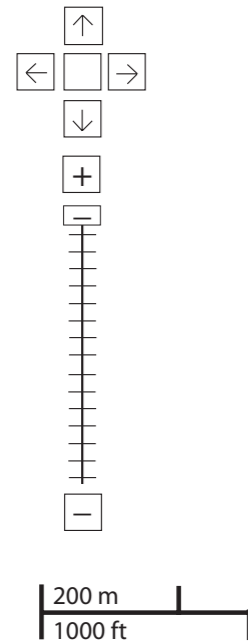



7

Considerazioni derivanti dall'analisi dei media (carta stampata e web) e dagli incontri pubblici nel periodo che va da giugno 2007 a giugno 2008.

**potenzialità**

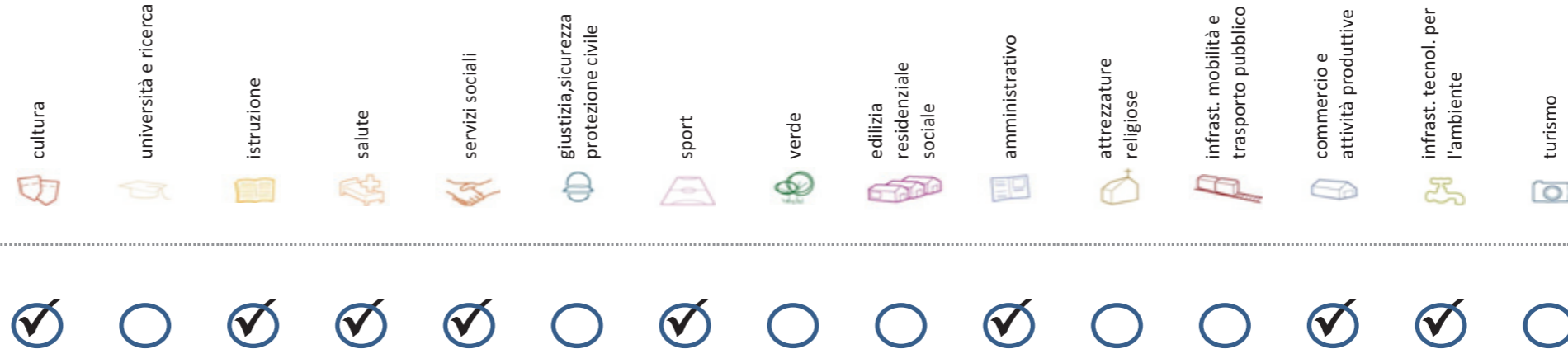
- cultura  

- università e ricerca  

- istruzione  

- salute  

- servizi sociali  

- giustizia, sicurezza e protezione civile  

- sport  

- verde  

- edilizia residenziale sociale  

- amministrativo  

- attrezzature religiose  

- infrastrutture per mobilità e trasporto pubblico  

- commercio e attività produttive  

- infrastrutture tecnologiche e per l'ambiente  

- turismo  




problemi    **POTENZIALITA'**

Considerazioni derivanti dall'analisi dei media (carta stampata e web) e dagli incontri pubblici nel periodo che va da giugno 2007 a giugno 2008.

## Soddisfazione del bisogno di servizi



Servizi di natura territoriale per cui è possibile misurare il livello di soddisfazione del bisogno in rapporto ai bacini di utenza potenziale

Esprime la quota di popolazione residente nel NIL che, essendo potenzialmente target del servizio, **rischia di non essere servita sulla base dell'offerta presente.**

Ha la funzione di ponderare il bisogno potenzialmente insoddisfatto rilevato "entro il NIL" **rispetto al complessivo bisogno del servizio espresso a livello cittadino.**

Indice sintetico che quantifica il **livello di criticità potenziale del NIL** per il servizio sulla base delle due precedenti misure. La scala va da **0 (bisogno soddisfatto)** a **5 (segnale d'attenzione)**.

Per la metodologia completa si veda il documento **"Il Piano dei Servizi del Comune di Milano – Metodologia e analisi del bisogno di servizi"**

Categoria	Tipologia di servizio	% di bisogno non soddisfatto entro il NIL	% di bisogno non soddisfatto del NIL rispetto al bisogno cittadino	Livello di criticità da 0 a 5
Cultura	Biblioteche di quartiere	-	-	-
	Nidi d'infanzia	-	-	-
Istruzione	Scuole per l'infanzia	-	-	-
	Scuole primarie	-	-	-
	Scuole sec. di I grado	-	-	-
	Consultori pediatrici	-	-	-
Salute	Strutture ambulatoriali	-	-	-
	Farmacie	-	-	-
	Medici di med. generale	-	-	-
Commercio e att. produttive	Pediatri di libera scelta	-	-	-
	Mercati rionali coperti	-	-	-

Categoria	Tipologia di servizio	% di bisogno non soddisfatto entro il NIL	% di bisogno non soddisfatto del NIL rispetto al bisogno cittadino	Livello di criticità da 0 a 5
Servizi sociali	CAM	-	-	-
	CAG	-	-	-
Sport	CSRCA	-	-	-
	Centri sportivi Calcio	-	-	-
	Centri sportivi	-	-	-
	Palestre	-	-	-
Amministrativo	Piscine coperte	-	-	-
	Strut. sport. oratoriali	-	-	-
	Sedi di Milano semplice	-	-	-
Infrast. tecnol. per l'ambiente	Uffici postali	-	-	-
	Riciclerie	-	-	-

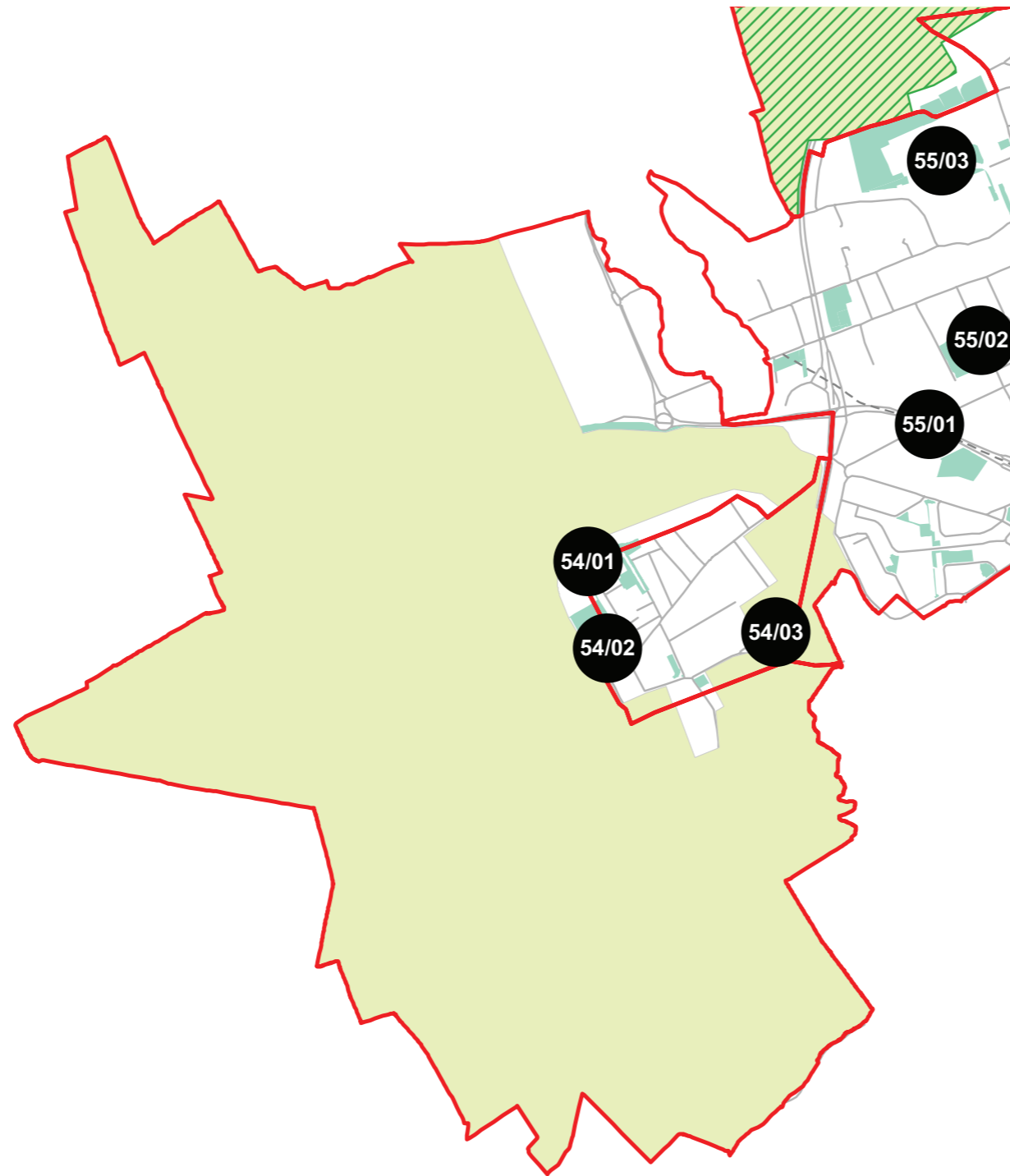
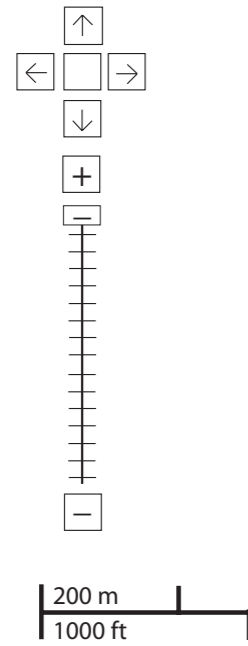
## indicatori territoriali

Analisi delle superfici	Analisi mobilità	Analisi esercizi di vicinato	Caratteristiche NIL
<p><b>Superficie Totale</b> (estensione areale totale, al lordo delle strade) 584,46 ha</p> <p>Aree in trasformazione da PGT % / ha</p> <p>Superficie coperta / ha 1,03% / 6,0 ha</p> <p>Superficie coperta ERP/ ha % / ha</p> <p>Aree a verde / ha % / ha</p>	<p><b>Mezzi pubblici</b> Numero fermate metro (FNM, Passante) 0 Numero fermate mezzi di superficie 1 pari a 0,00 unità/ha</p> <p><b>Mobilità Ambiente</b> Piste ciclabili m/ab Superficie sosta veicoli</p>	<p>Numero di esercizi di vicinato 7 pari a 0,01 unità/ha</p> <p>Numero di esercizi commerciali media struttura di vendita 0 pari a 0,00 unità/ha</p> <p>Numero di esercizi commerciali grande struttura di vendita 0 unità</p> <p>Numero di pubblici esercizi 6 pari a 0,01 unità/ha</p> <p>Superficie di vendita di esercizi di vicinato per unità di superficie territoriale 1 mq/ha pari a 1,33 mq/ab</p> <p>Superficie di vendita per esercizi di media distribuzione per unità di superficie 0 mq/ha pari a 0,00 mq/ab</p> <p>Numero imprese (2007) 3 unità</p>	<p>Presenza servizi sovra NIL -</p> <p>Presenza barriere fisiche (che rendono chiuso il NIL) -</p>





## progettazione locale



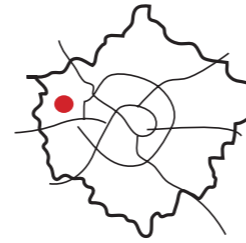
- Legenda**
- Rete stradale
  - Perimetri NIL
  - Raggi verdi
  - Verde esistente
  - ▨ Verde programmato
  - Parchi regionali
  - ▨ Aree pedonali
  - ▨ Piani di cintura urbana
  - Ambiti di trasformazione
  - Centralità locali
  - Rete trasporto pubblico esistente
  - - - Rete trasporto pubblico programmato
  - Fermate MM esistenti
  - Fermate MM programmate

Riqualificazione e realizzazione di percorsi ciclopeditoni e aree di sosta e svago all'interno del Parco Sud.

**Interventi specifici**



## analisi



localizzazione NIL



mappa del NIL

**Residenti:** **438**  
Variazione prevista al 2034: -

**Densità abitativa (ab/km2):** **56**  
Densità prevista al 2034: -

### Struttura per età

**Bambini (0-5):** **48 (11%)**  
Variazione prevista al 2034: -

**Minorenni (0-17):** **111 (25,3%)**  
Variazione prevista al 2034: -

**Giovani (18 - 34):** **82 (18,7%)**  
Variazione prevista al 2034: -

**Anziani (65+):** **69 (15,8%)**  
Variazione prevista al 2034: -

**"Grandi" anziani (85+):** **4 (0,9%)**  
Variazione prevista al 2034: -

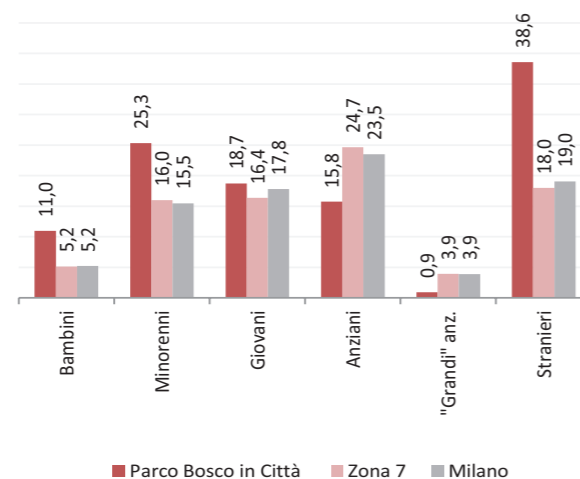
### Popolazione straniera

**Totale stranieri:** **169 (38,6%)**

**Minorenni tra gli stranieri:** **59 (34,9%)**

**Cittadinanze prevalenti (% su totale stranieri)**

1° Romania	48 (28,4%)
2° Kosovo	36 (21,3%)
3° Macedonia, Repubblica di	18 (10,7%)



### Dotazione di servizi

**Dotazione servizi:** **mq**  
Per abitante: mq/ab

**Dotazione minima:** **mq**  
Per abitante: mq/ab

**Dotazione min. Milano:** **mq**  
Per abitante: mq/ab

### Destinazione d'uso degli edifici

**Residenziale:** **41,7%**  
A Milano: 60,2%

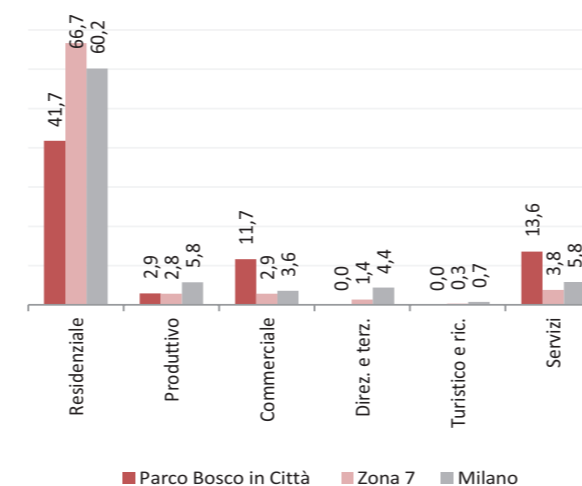
**Produttivo:** **2,9%**  
A Milano: 5,8%

**Commerciale:** **11,7%**  
A Milano: 3,6%

**Direzionale e terziario:** **0,0%**  
A Milano: 4,4%

**Turistico e ricettivo:** **0,0%**  
A Milano: 0,7%

**Servizi:** **13,6%**  
A Milano: 5,8%



### Potenzialità

La qualità degli spazi del parco è molto elevata. Eventi organizzati nel parco e orti a disposizione dei cittadini.

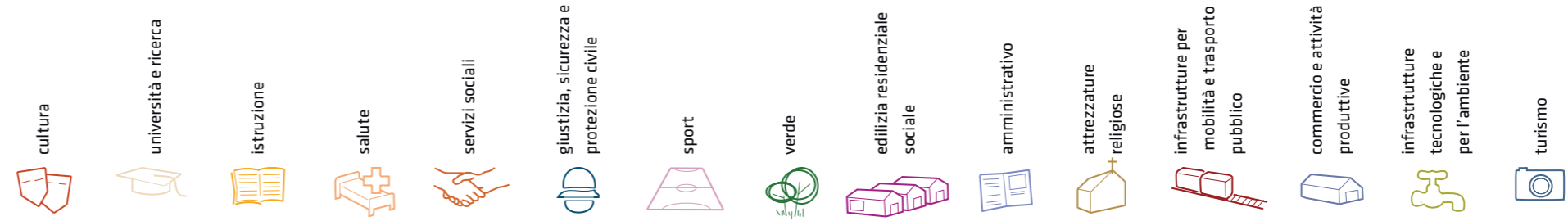
### Problemi

L'accessibilità del parco non è ottima: è raggiungibile principalmente in auto ed i parcheggi sono pochi.

Considerazioni derivanti dall'analisi dei media (carta stampata e web) e dagli incontri pubblici nel periodo che va da giugno 2007 a giugno 2008.

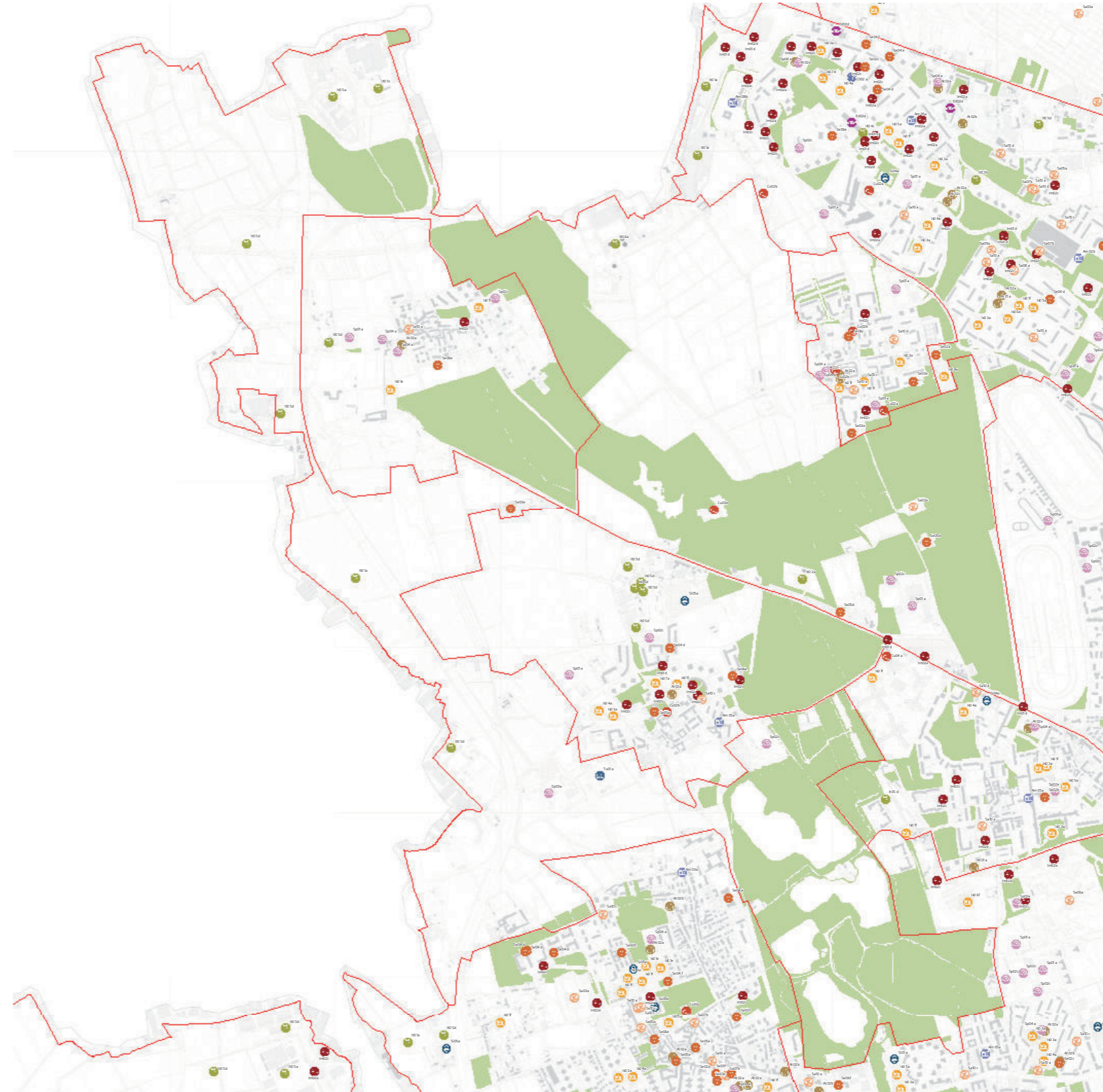
I dati sulla condizione demografica sono di fonte anagrafica (31/12/2015), i dati relativi agli edifici sono di fonte censuaria (2011 - versione provvisoria - i dati definitivi sono in corso di elaborazione)

# servizi esistenti e programmati\*

































## Mappatura












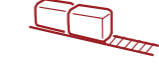



- Am01a Borsa
- Am02a Centro cucina e mensa
- Am02b Consigli di Zona
- Am02c Magazzini e depositi
- Am02d Sedi istituzionali comunali
- Am02e Uffici comunali
- Am03a Consolato
- Am05a Poste - Agenzie di base e uffici succursali
- Am06a Sedi istituzionali provinciali
- Am06b Uffici provinciali
- Am07a Sedi istituzionali regionali
- Am07b Uffici regionali
- Am08a Prefettura
- Am08b Uffici, provveditorati e agenzie statali
- Am09a Acque potabile uffici
- Am09b Edilizia residenziale uffici
- Am09c Energia elettrica uffici
- Am09d Gas metano uffici
- Am09e Poste e telecomunicazioni uffici
- Am09f Previdenza e assistenza uffici
- Am09g Trasporti e mobilità uffici
- At01a Istituti, opere e fondazioni religiose
- At02a Chiese e santuari cattolici
- At02b Luoghi per il culto e centri di confessioni religiose
- At02c Oratori e opere parrocchiali
- At03a Uffici ecclesiastici
- Co02a Mercati rionali
- Co03b Mercato floricolo
- Co03c Mercato ittico
- Co03d Mercato ortofrutticolo
- Cu01a Associazioni culturali
- Cu02a Centri sociali e ricreativi
- Cu02b Sedi di associazioni socio-culturali e di categoria
- Cu03a Archivi
- Cu03b Biblioteche Centrali
- Cu03c Biblioteche di quartiere
- Cu03d Specialistiche e di conservazione
- Cu03e Centri di documentazione e altre biblioteche
- Cu04a Centri congressi e sale conferenze
- Cu06b Istituti Culturali e monumenti
- Cu06d Musei
- Cu06e Sedi espositive
- Cu07b Scuola di cinema
- Cu07c Scuola di danza
- Cu07d Scuola di musica
- Cu07e Scuola di teatro
- Cu08a Auditorium
- Cu08b Polifunzionale
- Cu08c Teatro
- Ed02b Residenza in locazione a canone convenzionato
- Ed02d Residenza pubblica
- Ed02e Residenza per studenti
- Gi01a Istituti penali
- Gi01b Istituti penali minorili
- Gi02a Tribunali
- Gi02c Uffici giudiziari
- Im01a Aeroporti
- Im01b Scali e depositi ferroviari
- Im01c Stazioni ferroviarie
- Im01d Stazioni MM
- Im02a Parcheggi pertinenziali
- Im02c Parcheggi pubblici esterni alla carreggiata
- Im02d Parcheggi pubblici d'interscambio
- Im02e Parcheggi pubblici per i grandi servizi pubblici
- It01a Depositi autobus, tram e metropolitana
- It01b Depositi e autorimesse (Gestione rifiuti)
- It02a Impianti e sezioni distaccate acqua potabile
- It03a Cabine e impianti gas metano
- It03b Cogeneratori gas metano
- It04a Cabine elettriche
- It04c Stazioni e sottostazioni elettriche
- It04d Unità e poli operativi distribuzione energia elettrica
- It05a Impianti di raccolta rifiuti
- It05c Smaltimento rifiuti
- It05d Impianti smaltimento e recupero rifiuti
- It06a Depuratori
- It06b Sgrigliatori
- Is01a Centro giochi
- Is01b Centro prima infanzia
- Is01c Micronido
- Is01d Nidi d'infanzia
- Is01g Nido aziendale
- Is01h Nido famiglia
- Is02a Scuole di formazione professionale
- Is03a Scuole per l'infanzia
- Is03b Scuole per l'infanzia speciali
- Is03c Scuole per l'infanzia straniere
- Is04a Scuole primarie
- Is04b Scuole primarie speciali
- Is04c Scuole primarie straniere
- Is05a Scuole secondarie inferiori
- Is05b Scuole secondarie inferiori speciali
- Is05c Scuole secondarie inferiori straniere
- Is06a Conservatorio
- Is06b Istituto d'Arte
- Is06c Istituto istruzione superiore
- Is06d Istituto magistrale
- Is06e Istituto professionale
- Is06f Istituto tecnico
- Is06g Liceo
- Is06h Perito
- Is07a Centri di Formazione
- Is07c Enti accreditati di formazione professionale
- Is07d Fondazione Scuole Civiche
- Is08a Tempo per le famiglie
- Sa01a Canile
- Sa02a Centri di psicologia del bambino
- Sa02c Centri ASL
- Sa02d Ufficio Relazione con il Pubblico e Direzioni ASL
- Sa02e Unità tutela dei minori
- Sa03a Cimiteri
- Sa04a Pronto soccorso e pronto intervento
- Sa05a Servizi di medicina di laboratorio
- Sa06a Struttura ospedaliera
- Sa07a Consultori Pediatrici
- Sa07b Strutture ambulatoriali
- Sa08a Strutture di ricovero e cura
- Sa09a Strutture psichiatriche
- Sa10a Farmacie
- Sa10b Medici di Medicina Generale
- Sa10c Pediatri libera scelta
- Sa10d Veterinari
- Se02a Centri aggregativi multifunzionali
- Se02b Centri aggregazione giovanili
- Se02c Centri socio ricreativi culturali per anziani
- Se03b Servizi Comunali di accesso per adulti
- Se03c Servizi Comunali specialistici per adulti
- Se03d Servizi di Assistenza Domiciliare per adulti
- Se03e Servizi Residenziali per adulti
- Se03f Servizi Territoriali per adulti
- Se04b Servizi Comunali di accesso per anziani
- Se04c Servizi Comunali specialistici per anziani
- Se04d Servizi di Assistenza Domiciliare per anziani
- Se04e Servizi Residenziali per anziani
- Se04f Servizi Territoriali per anziani
- Se05a Servizi Comunali di accesso per disabili
- Se05b Servizi Comunali specialistici per disabili
- Se05c Servizi di Assistenza Domiciliare per disabili
- Se05d Servizi Residenziali per disabili
- Se05e Servizi Territoriali per disabili
- Se06b Servizi Comunali di accesso per minori
- Se06c Servizi Comunali specialistici per minori
- Se06d Servizi di Assistenza Domiciliare per minori
- Se06e Servizi Residenziali per minori
- Se06f Servizi Territoriali per minori
- Si01a Carabinieri - Caserme e stazioni
- Si01b Carabinieri - Centro detentivo per la permanenza temporanea e assis
- Si01c Carabinieri - Comandi e uffici
- Si02a Forze Armate - Caserme e impianti
- Si02b Forze Armate - Comandi
- Si02c Forze Armate - Scuola militare
- Si03a Guardia di Finanza - Comandi interregionali e regionali
- Si03b Guardia di Finanza - Gruppi e Compagnie
- Si03c Guardia di Finanza - Nuclei regionali e provinciali polizia tributaria
- Si03d Guardia di Finanza - Nuclei speciali
- Si04a Polizia di Stato - Caserme e commissariati
- Si04b Polizia di Stato - Comandi e Posti di P.S.
- Si04c Polizia di Stato - Scuola P.S.
- Si04d Polizia Ferroviaria
- Si04e Polizia frontiera
- Si04f Polizia stradale
- Si04g Questura
- Si05a Polizia Locale - Autoparco e depositi giudiziari
- Si05b Polizia Locale - Comandi e presidi
- Si05c Polizia Locale - Nuclei
- Si05d Polizia Locale - Scuola polizia municipale
- Si05e Polizia Locale - Sezioni
- Si07a Protezione Civile - Aree di esercitazione
- Si07b Protezione Civile - Sedi
- Si08a Vigili del Fuoco - Caserme e uffici
- Sp01a Centri polivalenti
- Sp02b Centri balneari
- Sp02c Centri sportivi
- Sp02d Piscine
- Sp03a Grande impianto
- Sp03c Stadio pubblico o regolato da atto d'asservimento
- Sp04a Strutture sportive oratoriali
- Tu01a Campeggi
- Tu01b Ostelli
- Tu02a Fiera e spazi espositivi
- Un01a Centri ricerca/laboratori di ricerca
- Un02a Accademie e Istituti superiori di studi
- Un02b Incubatori d'impresa
- Un02c Sedi e poli universitari
- Un02d Servizi per studenti
- Ve01a Giardino di quartiere
- Ve01b Giardino pubblico
- Ve01c Parco estensivo
- Ve01d Parco storico
- Ve01e Parco urbano

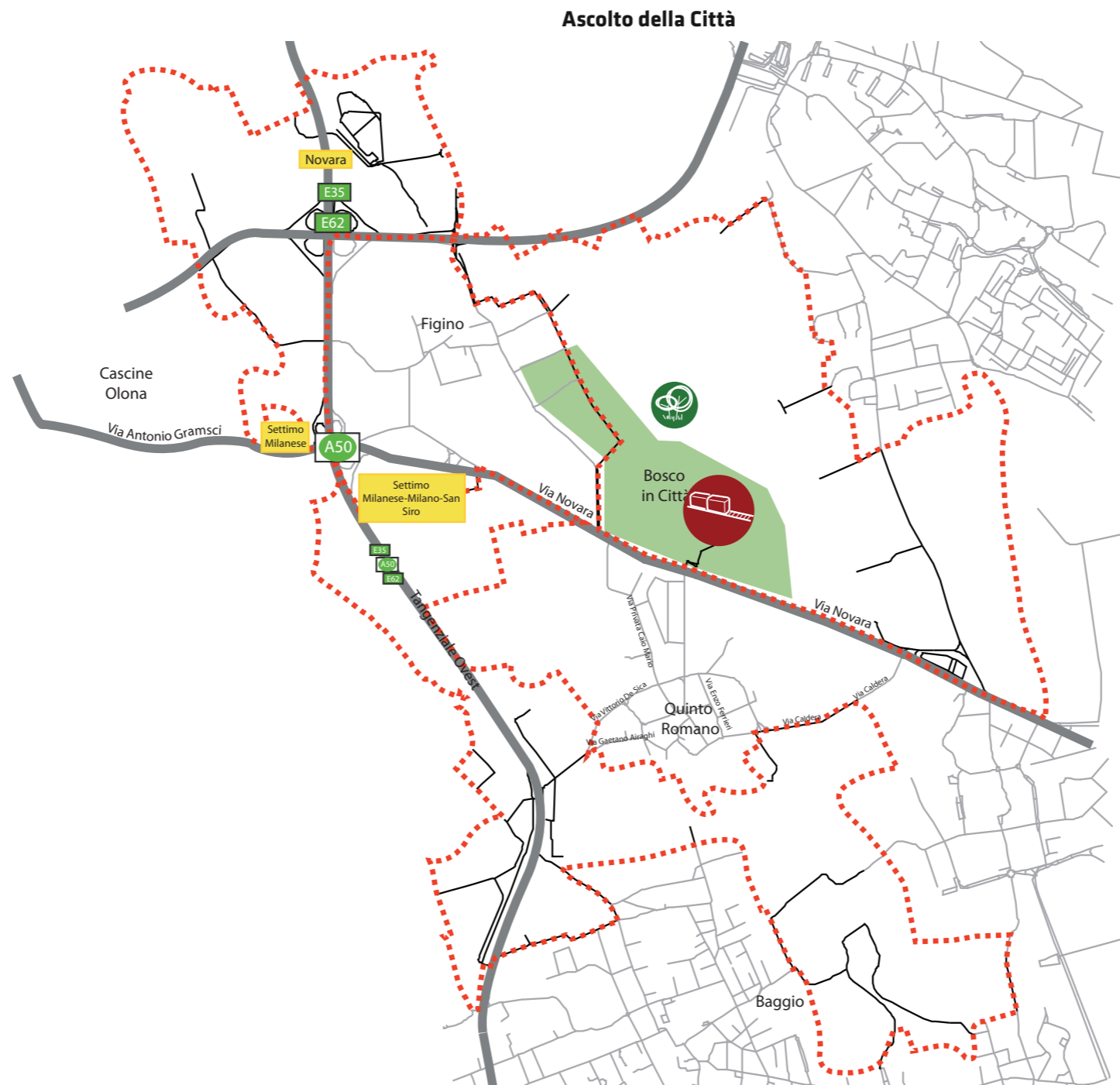
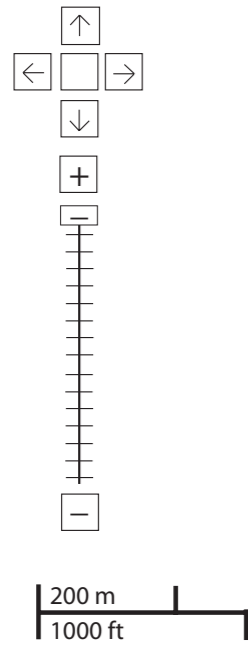


\*Servizi programmati dal Piano Triennale delle Opere Pubbliche (PTOOPP)

								
<b>TOT. (mq)</b>	10.400	7.738	5.222	151.084	90.089	611.092	44.352	48.134
di cui <b>SERVIZI INDISPENSABILI (mq)</b>	10.400	7.738	5.222	151.084	90.089	598.464	-	48.134
<i>Offerta complessiva servizi</i>								
	 Cu02b	 Sa03a	 Se03e	 Sp01a	 Im01d	 It01a	 Tu01a	 Ve01a
	 Cu03d		 Se05d	 Sp02c	 Im02c	 It02a		 Ve01c
	 Cu04a			 Sp03a	 Im02e	 It03b		
						 It05a		
						 It05c		
						 It05d		
						 It06a		

problemi

- cultura  

- università e ricerca  

- istruzione  

- salute  

- servizi sociali  

- giustizia, sicurezza e protezione civile  

- sport  

- verde  

- edilizia residenziale sociale  

- amministrativo  

- attrezzature religiose  

- infrastrutture per mobilità e trasporto pubblico  

- commercio e attività produttive  

- infrastrutture tecnologiche e per l'ambiente  

- turismo  




PROBLEMI	potenzialità
----------	--------------


















**zona 7**  
reclami relativi alla zona

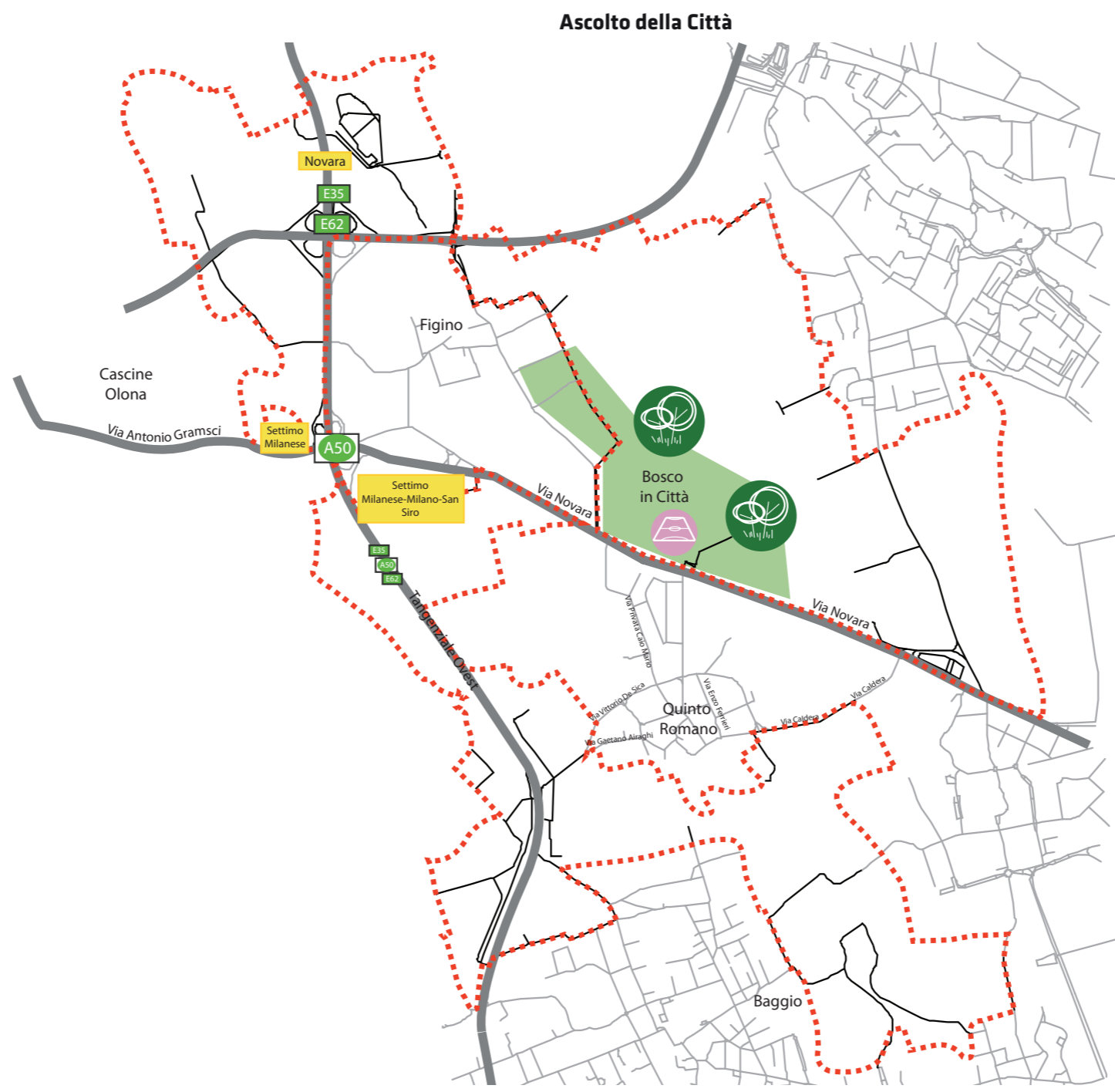
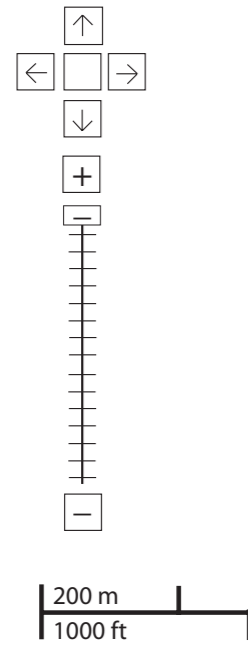



7

Considerazioni derivanti dall'analisi dei media (carta stampata e web) e dagli incontri pubblici nel periodo che va da giugno 2007 a giugno 2008.

**potenzialità**

- cultura  

- università e ricerca  

- istruzione  

- salute  

- servizi sociali  

- giustizia, sicurezza e protezione civile  

- sport  

- verde  

- edilizia residenziale sociale  

- amministrativo  

- attrezzature religiose  

- infrastrutture per mobilità e trasporto pubblico  

- commercio e attività produttive  

- infrastrutture tecnologiche e per l'ambiente  

- turismo  


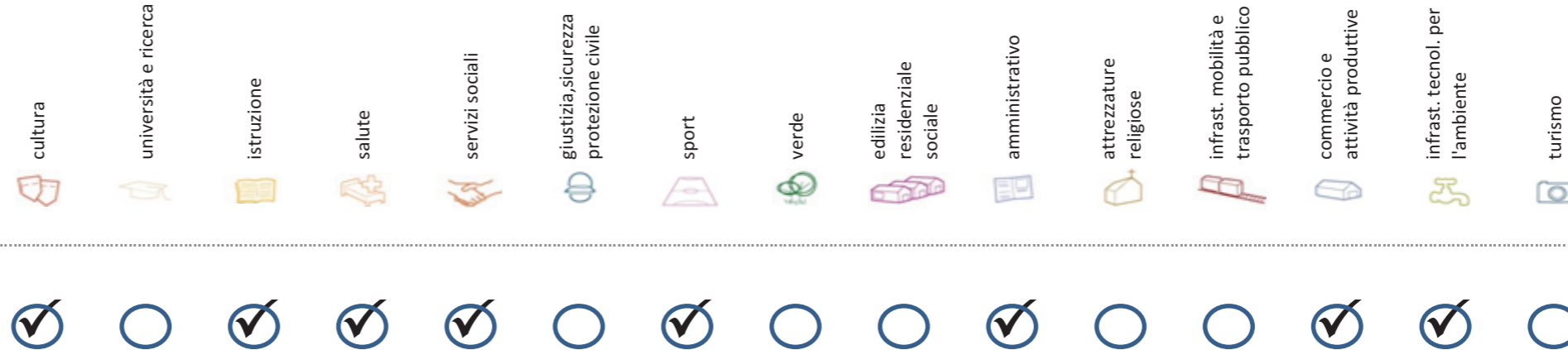


problemi    **POTENZIALITA'**

Considerazioni derivanti dall'analisi dei media (carta stampata e web) e dagli incontri pubblici nel periodo che va da giugno 2007 a giugno 2008.



## Soddisfazione del bisogno di servizi



Servizi di natura territoriale per cui è possibile misurare il livello di soddisfazione del bisogno in rapporto ai bacini di utenza potenziale

Esprime la quota di popolazione residente nel NIL che, essendo potenzialmente target del servizio, **rischia di non essere servita sulla base dell'offerta presente.**

Ha la funzione di ponderare il bisogno potenzialmente insoddisfatto rilevato "entro il NIL" **rispetto al complessivo bisogno del servizio espresso a livello cittadino.**

Indice sintetico che quantifica il **livello di criticità potenziale del NIL** per il servizio sulla base delle due precedenti misure. La scala va da **0 (bisogno soddisfatto)** a **5 (segnale d'attenzione)**.

Per la metodologia completa si veda il documento **"Il Piano dei Servizi del Comune di Milano – Metodologia e analisi del bisogno di servizi"**

Categoria	Tipologia di servizio	% di bisogno non soddisfatto entro il NIL	% di bisogno non soddisfatto del NIL rispetto al bisogno cittadino	Livello di criticità da 0 a 5
Cultura	Biblioteche di quartiere	-	-	-
	Nidi d'infanzia	-	-	-
Istruzione	Scuole per l'infanzia	-	-	-
	Scuole primarie	-	-	-
	Scuole sec. di I grado	-	-	-
Salute	Consultori pediatrici	-	-	-
	Strutture ambulatoriali	-	-	-
	Farmacie	-	-	-
	Medici di med. generale	-	-	-
	Pediatrati di libera scelta	-	-	-
Commercio e att. produttive	Mercati rionali coperti	-	-	-

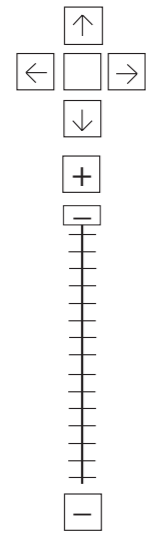
Categoria	Tipologia di servizio	% di bisogno non soddisfatto entro il NIL	% di bisogno non soddisfatto del NIL rispetto al bisogno cittadino	Livello di criticità da 0 a 5
	CAM	-	-	-
Servizi sociali	CAG	-	-	-
	CSRCA	-	-	-
Sport	Centri sportivi Calcio	-	-	-
	Centri sportivi	-	-	-
	Palestre	-	-	-
	Piscine coperte	-	-	-
	Strut. sport. oratoriali	-	-	-
Amministrativo	Sedi di Milano semplice	-	-	-
	Uffici postali	-	-	-
Infrast. tecnol. per l'ambiente	Riciclerie	-	-	-

## indicatori territoriali

Analisi delle superfici	Analisi mobilità	Analisi esercizi di vicinato	Caratteristiche NIL
<p><b>Superficie Totale</b> (estensione areale totale, al lordo delle strade) 783,77 ha</p> <p>Aree in trasformazione da PGT % / ha</p> <p>Superficie coperta / ha 1,33% / 10,4 ha</p> <p>Superficie coperta ERP/ ha % / ha</p> <p>Aree a verde / ha % / ha</p>	<p><b>Mezzi pubblici</b> Numero fermate metro (FNM, Passante) 0 Numero fermate mezzi di superficie 15 pari a 0,02 unità/ha</p> <p><b>Mobilità Ambiente</b> Piste ciclabili m/ab Superficie sosta veicoli</p>	<p><b>Numero di esercizi di vicinato</b> 11 pari a 0,01 unità/ha</p> <p><b>Numero di esercizi commerciali media struttura di vendita</b> 0 pari a 0,00 unità/ha</p> <p><b>Numero di esercizi commerciali grande struttura di vendita</b> 0 unità</p> <p><b>Numero di pubblici esercizi</b> 20 pari a 0,03 unità/ha</p> <p><b>Superficie di vendita di esercizi di vicinato per unità di superficie territoriale</b> 0 mq/ha pari a 0,56 mq/ab</p> <p><b>Superficie di vendita per esercizi di media distribuzione per unità di superficie</b> 0 mq/ha pari a 0,00 mq/ab</p> <p><b>Numero imprese (2007)</b> 4 unità</p>	<p><b>Presenza servizi sovra NIL</b> -</p> <p><b>Presenza barriere fisiche (che rendono chiuso il NIL)</b> -</p>

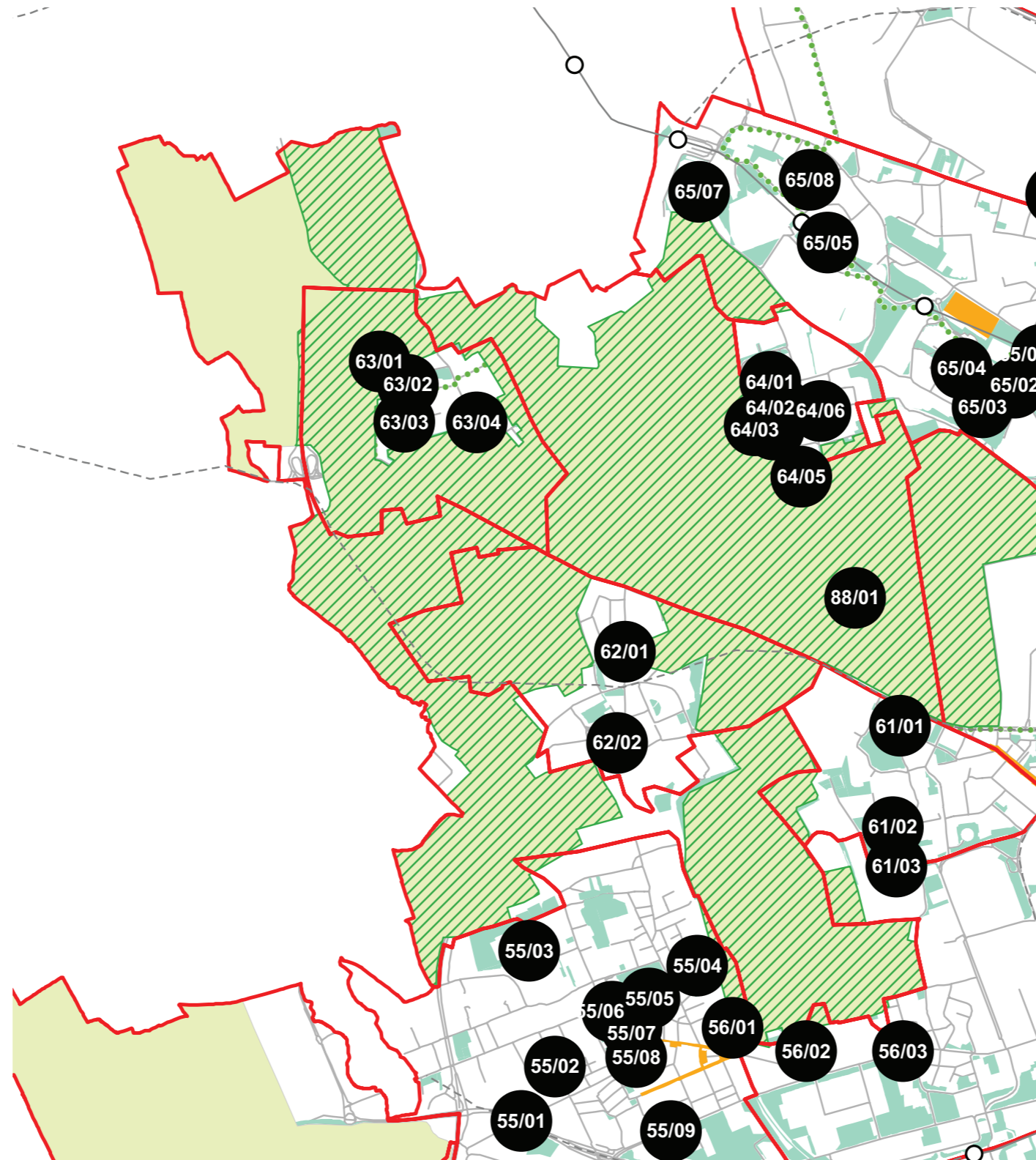


## progettazione locale



200 m  
1000 ft

- Legenda**
- Rete stradale
  - Perimetri NIL
  - ... Raggi verdi
  - Verde esistente
  - Verde programmato
  - Parchi regionali
  - Aree pedonali
  - Piani di cintura urbana
  - Ambiti di trasformazione
  - Centralità locali
  - Rete trasporto pubblico esistente
  - Rete trasporto pubblico programmato
  - Fermate MM esistenti
  - Fermate MM programmate



Riqualificazione e realizzazione di percorsi ciclopedonali e aree di sosta e svago all'interno del parco.

### Interventi specifici

- 88/01 Via Cascina Bellaria (vicino Atlha)  
Riqualificare e proteggere i percorsi ciclopedonali e per disabili di attraversamento





