

Stesura originale  
Settembre 2022

Data

Adozione:  
Delibera n. 4 - Seduta Consiliare del 23.01.2023

Approvazione:

Pubblicazione:

Quadrante: Unico  
Scala: 1:20.000

Assessorato alla Rigenerazione Urbana  
Direzione Rigenerazione Urbana  
Area Pianificazione Urbanistica Generale

Sindaco  
Giuseppe Sala

Assessore  
Giancarlo Tancredi

Direttore Direzione  
Simona Collaris

Direttore Area  
Marino Bottini

Responsabile Unità Gestione Pianificazione Generale  
Fiorella La Sala

**FATTIBILITÀ GEOLOGICA E IDRAULICA**

**Classi di fattibilità geologica**

 **Classe II - Fattibilità con modeste limitazioni**






 **Classe III - Fattibilità con consistenti limitazioni**

- Classe IIIa - Pericolosità di inondazione (media)
- Classe IIIb - Pericolosità di inondazione (elevata)
- Classe IIIc - Aree a bassa soggiacenza della falda (< 5 m)
- Classe IIId - Aree che presentano scadenti caratteristiche geotecniche
- Classe IIIe - Aree estrattive attive o dismesse

 **Classe IV - Fattibilità con gravi limitazioni**

- Classe IVa - Pericolosità di inondazione (molto elevata)
- Classe IVb - Aree con emergenze idriche diffuse (fontanili e aree con emergenza della falda)
- Classe IVc - Aree destinate a infrastrutture prioritarie per la difesa del suolo

**Acque superficiali**

 Scoverto  Terminato  In progetto  Reticolo idrografico  Specchi d'acqua

