

Componente Geologica Idrogeologica Sismica
Carta della Pericolosità Sismica Locale

TAVOLA
G. 09

Stesura originale
Giugno 2018

Data
Ottobre 2019

Adozione:
Delibera n. 2 Seduta Consiliare del 05/03/2019

Approvazione:
Delibera n. 34 Seduta Consiliare del 14/10/2019

Approvazione C.C. Delibera di Approvazione PGT
1.1.2.0009.03.003 1.1.2.0009.03.004
1.1.2.0009.03.002 1.1.2.0009.03.006

Pubblicazione:
BURL Serie Avvisi e Concorsi n. --- del ---/---/---

ELABORATO MODIFICATO A SEGUITO DELL'APPROVAZIONE DELLE CONTRODEDUZIONI ALLE OSSERVAZIONI DEI PAREMI DEGLI ENTI E DEI MUNICIPI E DELL'ACCOLGIMENTO DELLE PROPOSTE DI MODIFICA PRESENTATE DAL C.C.

Quadrante: Unico
Scala: 1:20.000

Assessorato all'urbanistica, verde e agricoltura
Direzione Urbanistica
Area Pianificazione Urbanistica Generale

Sindaco
Giuseppe Sala

Assessore
Pierfrancesco Maran


Direttore Direzione
Simona Collarini


Direttore Area
Simona Collarini


Responsabile Unità Pianificazione Generale
Marino Bottini

SCENARIO DI PERICOLOSITÀ SISMICA LOCALE


Descrizione delle aree e i relativi effetti

 Z2a - Zone con terreni di fondazione saturi particolarmente scadenti (riporti poco addensati, depositi altamente compressibili, ecc.) → CEDIMENTI

 Z2b - Zone con depositi granulari fini saturi → LIQUEFAZIONI

 Z4a - Zona di fondovalle e di pianura con presenza di depositi alluvionali ero fluvio-glaciali granulari e/o coesivi → AMPLIFICAZIONI LITOLOGICHE E GEOMETRICHE

LIMITI AMMINISTRATIVI

 Limite comunale

