

## 5. VIALE SARCA 222

### Identificazione dell'ambito:

**Località:** viale Sarca 222

**Estremi catastali:** Foglio 81 Mappali 12 parte, 35 parte, 16, 17

**Superficie:** 10.565 mq circa (10.025 mq circa: "Verde urbano esistente"; 545 mq circa: servizio alla persona "Cultura")

**Municipio:** 9

**NIL (Nucleo di Identità Locale):** 15 Bicocca

**Proprietà:** privata

**Destinazione del Piano di Governo del Territorio vigente:** Verde urbano esistente e Servizi alla persona "Cultura"

### Correzione errore materiale:

L'ambito di viale Sarca 222 (Foglio 81 Mappali 12 parte, 35 parte, 16, 17) è attualmente assoggettato alla disciplina del Piano dei Servizi del PGT vigente.

I mappali 12 parte, 35 parte, 16 sono classificati come area a "Verde urbano esistente" (tav. S.02 "Il sistema del verde urbano, delle infrastrutture per la mobilità e dell'edilizia residenziale sociale") ed il mappale 17 è classificato come servizio della categoria "Cultura" (tav. S.01 "I servizi pubblici di interesse pubblico e generale esistenti").

Nella realtà, l'area individuata come "Verde urbano esistente", risulta essere di proprietà privata, recintata e quindi non accessibile e fruibile al pubblico. Dall'ultimo aggiornamento fornito dal Settore Verde e Agricoltura si è rilevato che l'area non risulta in carico al Comune di Milano, ai fini manutentivi.

L'immobile individuato come servizio all'interno della categoria "Cultura" è di proprietà privata e non risulta essere un servizio di uso pubblico. Da verifiche effettuate presso la Direzione Centrale Cultura - Settore Valorizzazione Patrimonio Artistico e Sicurezza Musei e Sedi Espositive, si è potuto constatare, infatti, che non sono in essere atti di convenzionamento e/o accreditamento.

Alla luce di quanto verificato, appare pertanto incontrovertibile che l'individuazione di tali aree come "Verde urbano esistente" e "Servizio generale" ("Cultura") possano ritenersi effettivamente errori materiali ai sensi dell'art. 13 comma 14 bis della LR 12/2005 e s.m.i..

Pertanto, in conformità con il tessuto dell'ambito territoriale contermini di riferimento, l'unica classificazione attribuibile all'area in esame è quella relativa agli "Ambiti contraddistinti da un disegno urbanistico riconoscibile (ADR)" - "Tessuti urbani a impianto aperto", facenti parte del Tessuto di Recente Formazione (TRF), individuati dalla Tav. R.02 "Indicazioni morfologiche" e definiti e disciplinati dagli artt. 14 e 15 delle Norme di attuazione del Piano delle Regole.

### Allegati stralci elaborati PGT vigente e PGT corretto:

#### **Piano delle Regole**

Tavola R.01/2A - Ambiti territoriali omogenei e fattibilità geologica; scala 1:5000

Tavola R.02/2A - Indicazioni morfologiche; scala 1:5000

#### **Piano dei Servizi**

Tavola S.01/2A - I servizi pubblici di interesse pubblico o generale esistenti; scala 1:5000

Tavola S.02/2A - Il sistema del verde urbano, delle infrastrutture per la mobilità e dell'edilizia residenziale sociale; scala 1:5000




Allegato 3 - Le 88 schede NIL: NIL 15 Bicocca (pagg. 2, 3, 9)

Allegato 3A Elenco servizi da catalogo: NIL 15 Bicocca  
Allegato 4/2\_N-E - La Struttura della "Città pubblica"; scala 1:10000





**TUC - Tessuto urbano consolidato**

-  TUC - Tessuto urbano consolidato (Art. 2.1.a)
-  TRF - Tessuto urbano di recente formazione (Art. 2.1.a.ii)
-  Tessuto urbano di recente formazione

**Ambiti disciplinati dal Piano dei Servizi**

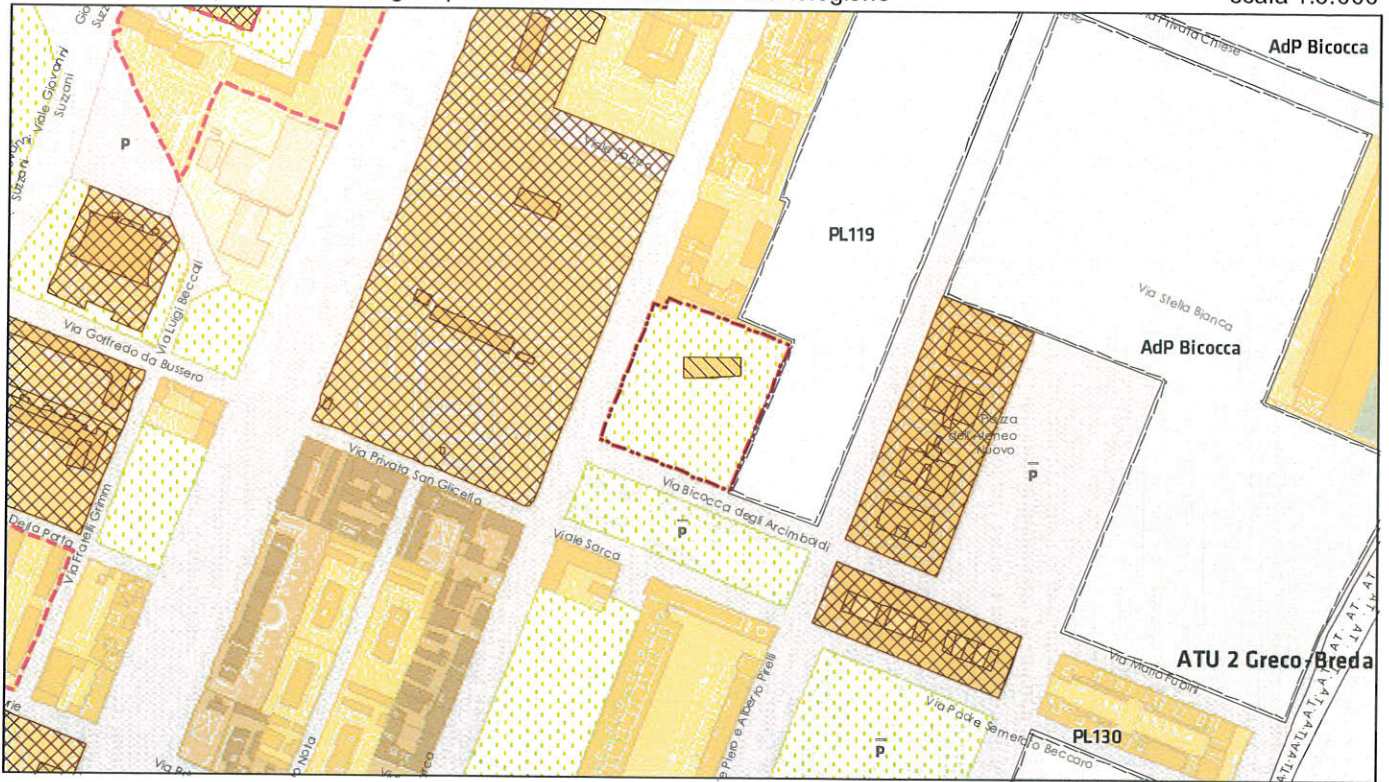
- Servizi alla persona esistenti
-  Servizi generali
- Verde urbano
-  Verde urbano esistente

**FATTIBILITA' GEOLOGICA**  
**Classi di fattibilità (Art. 20.6)**

-  F2 - Fattibilità con modeste limitazioni (Art. 20.6.A)

 AREA OGGETTO DI RETTIFICA







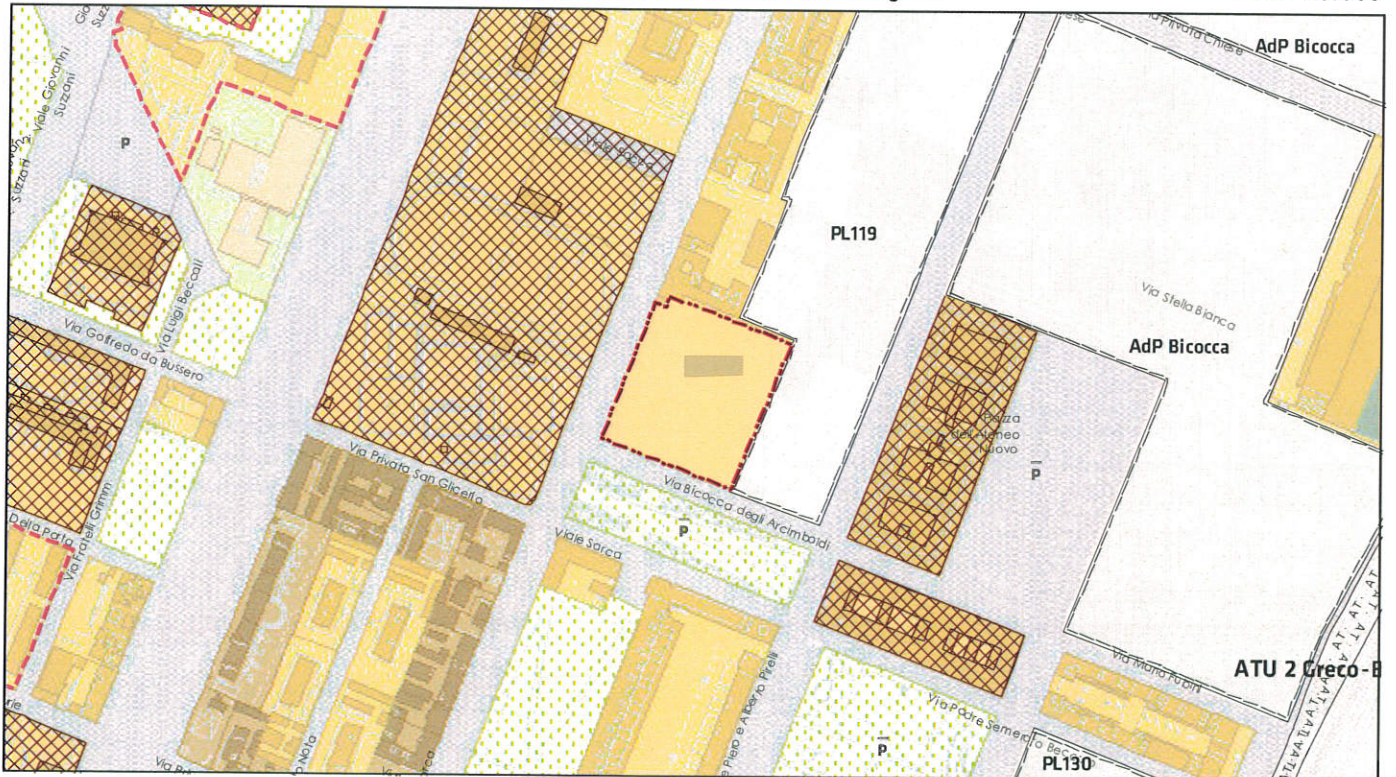
**Ambiti disciplinati dal Piano dei Servizi**

Servizi alla persona esistenti


Verde urbano

 Servizi generali

 Verde urbano esistente

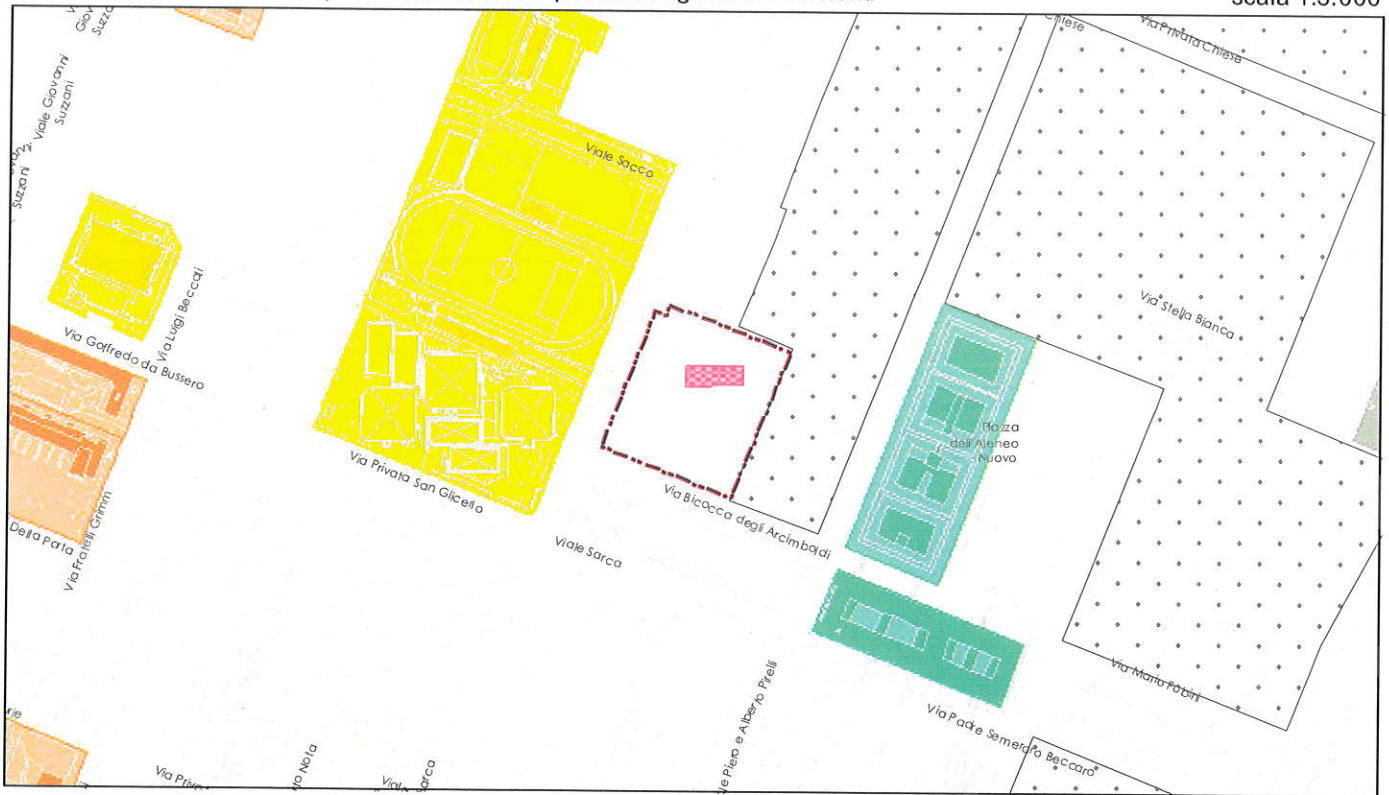


**ADR - Ambiti contraddistinti da un disegno urbanistico riconoscibile (Titolo II - Capo II)**

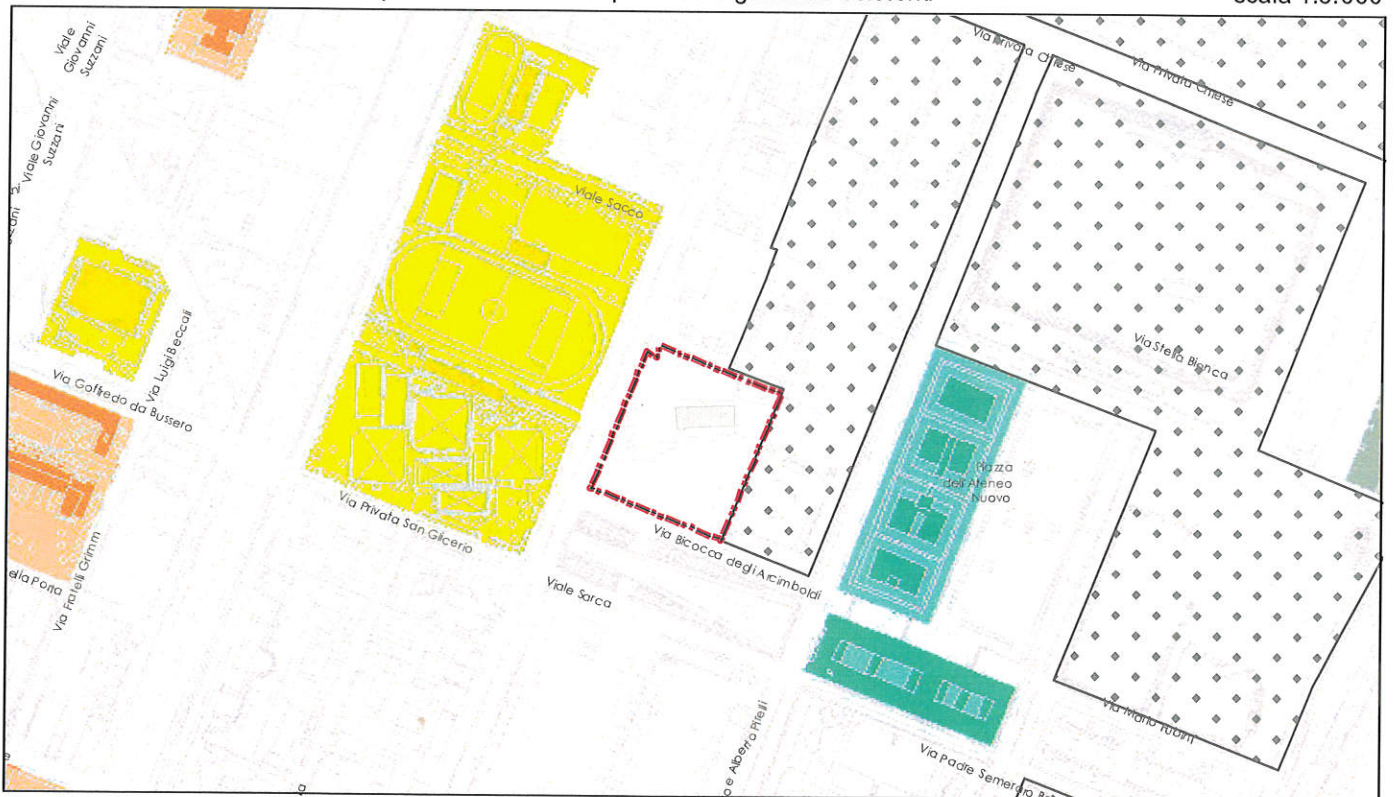
 Tessuti urbani a impianto aperto (Art. 15.3)

 AREA OGGETTO DI RETTIFICA



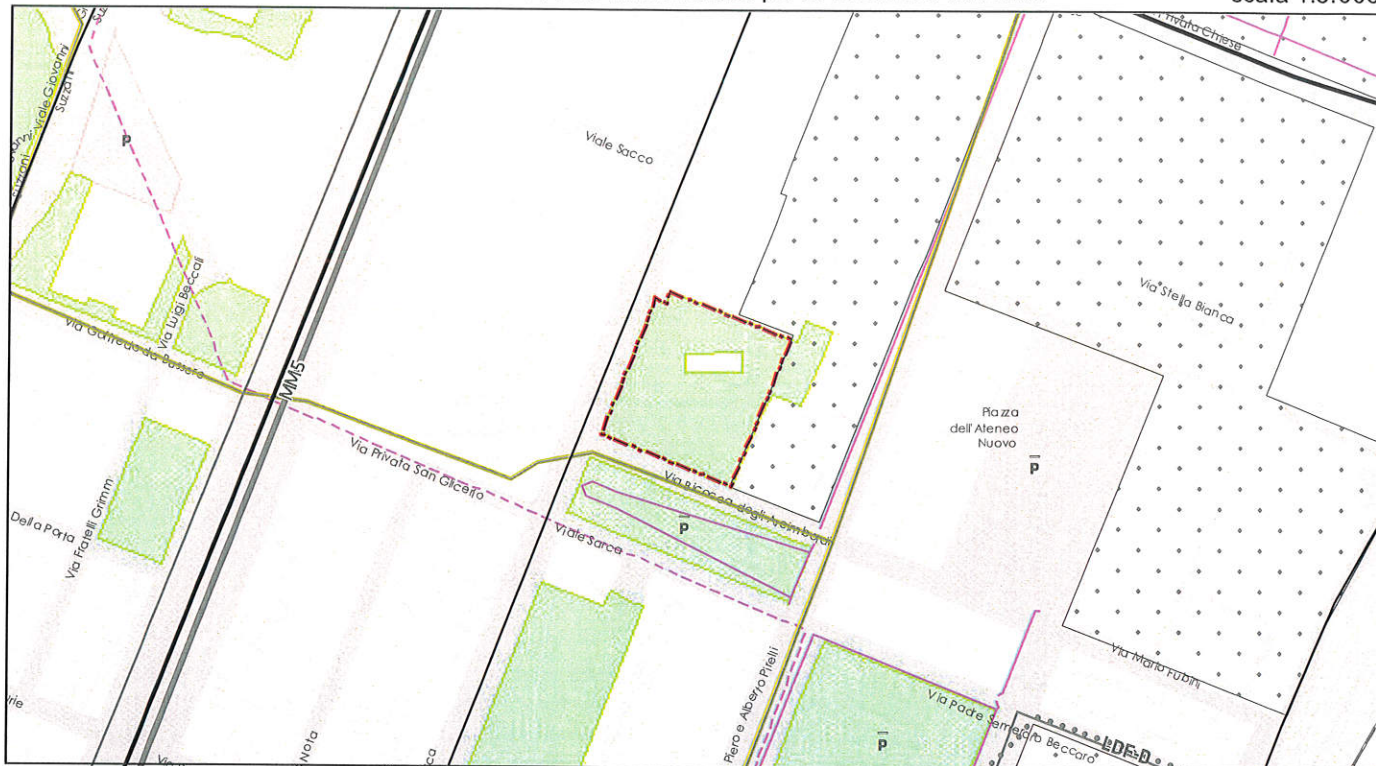


**Servizi alla persona e infrastrutture tecnologiche e per l'ambiente**



 AREA OGGETTO DI RETTIFICA

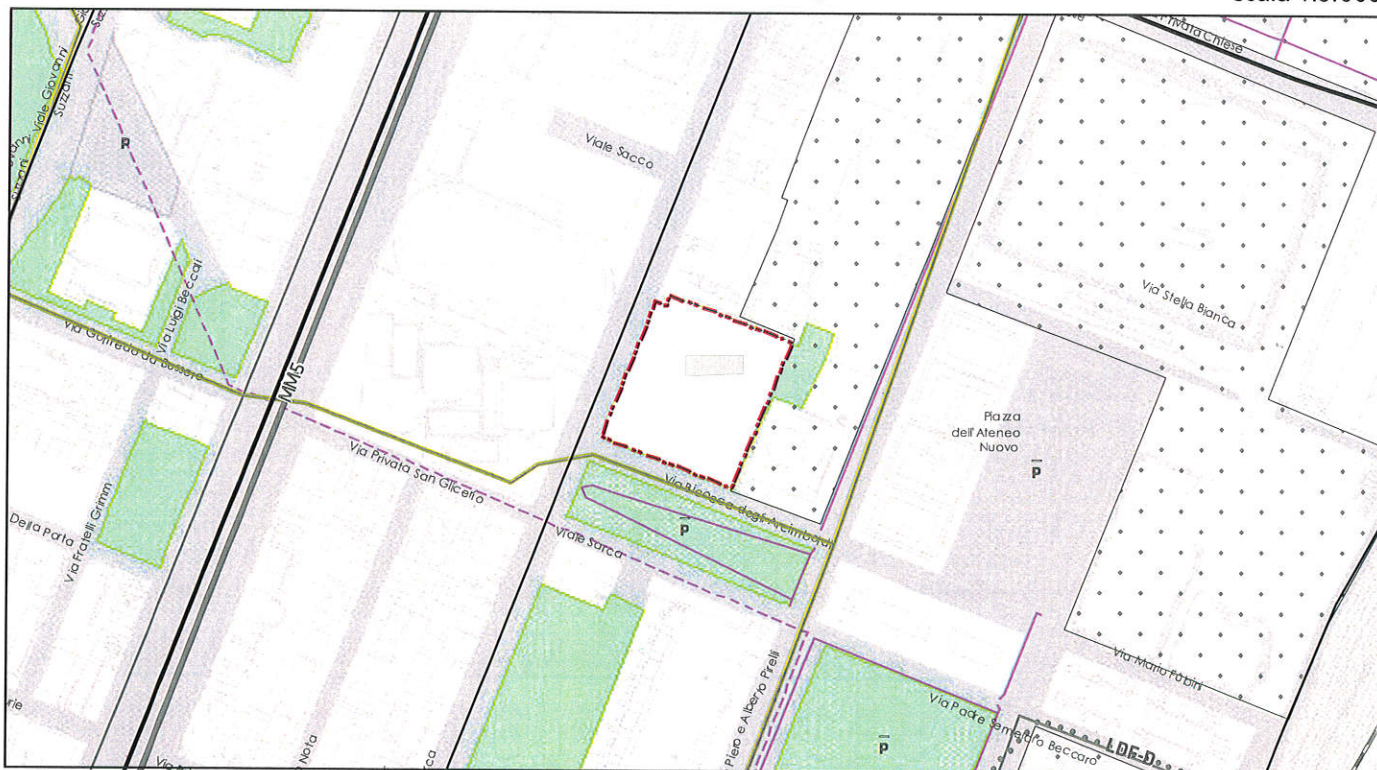




**Verde urbano, infrastrutture per la mobilità ed edilizia residenziale sociale**

Verde urbano

 Verde urbano esistente



 AREA OGGETTO DI RETTIFICA

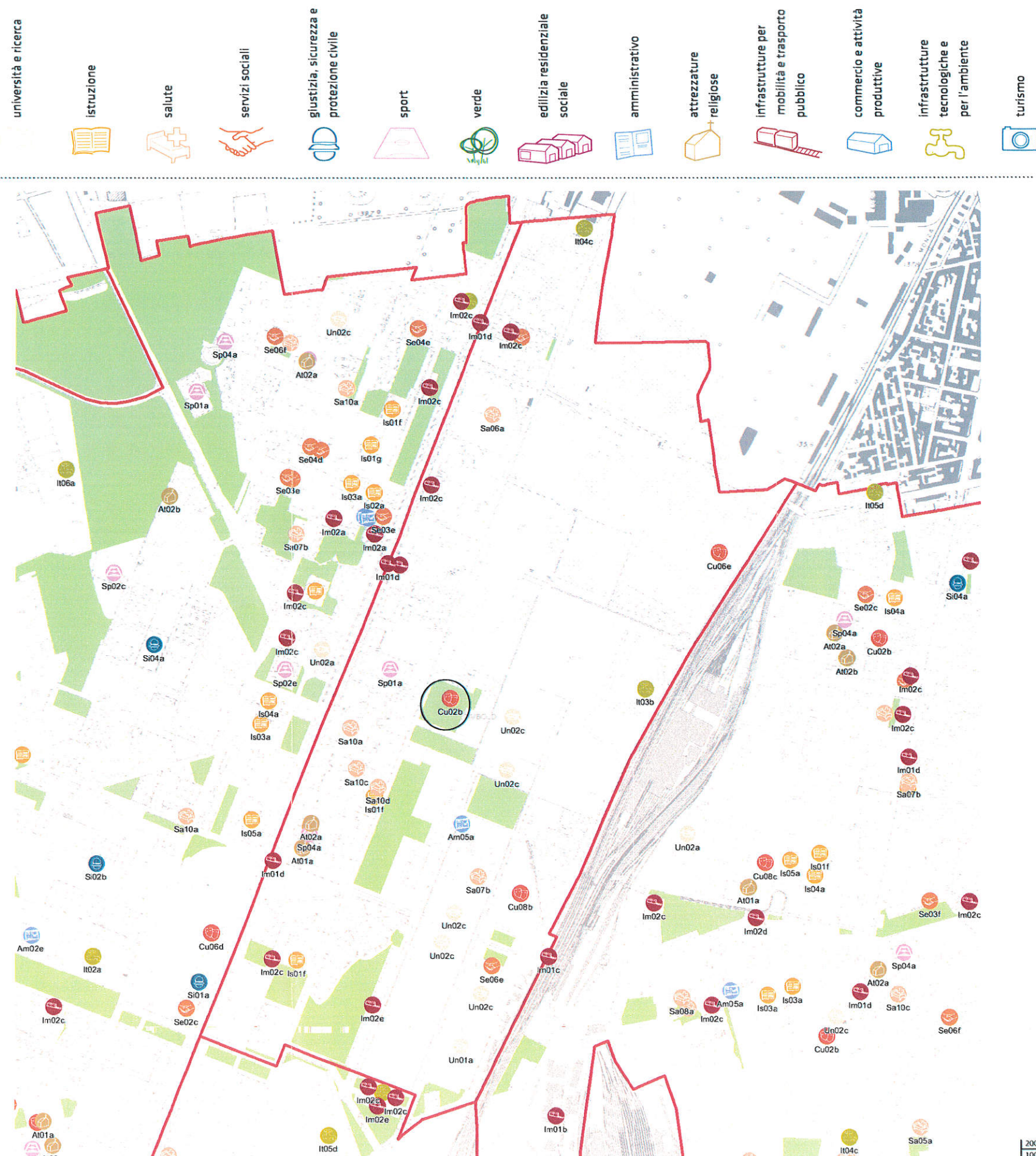


# servizi esistenti e programmati\*

## Mappatura

- Am01a Borsa
- Am02a Centro cucina e mensa
- Am02b Consigli di Zona
- Am02c Magazzini e depositi
- Am02d Sedi istituzionali comunali
- Am02e Uffici comunali
- Am03a Consolato
- Am05a Poste - Agenzie di base e uffici succursali
- Am05b Sedi istituzionali provinciali
- Am05c Uffici provinciali
- Am07a Sedi istituzionali regionali
- Am07b Uffici regionali
- Am08a Prefettura
- Am09a Uffici, provveditorati e agenzie statali
- Am09b Acqua potabile uffici
- Am09c Edilizia residenziale uffici
- Am09d Energia elettrica uffici
- Am09e Gas metano uffici
- Am09f Poste e telecomunicazioni uffici
- Am09g Previdenza e assistenza uffici
- Am09h Trasporti e mobilità uffici
- At01a Istituti, opere e fondazioni religiose
- At02a Chiese e santuari cattolici
- At02b Luoghi per il culto e centri di confessioni religiose
- At02c Oratori e opere parrocchiali
- At02d Uffici ecclesiastici
- Co02a Mercati rionali
- Co02b Mercato floricolo
- Co02c Mercato ittico
- Co02d Mercato ortofruttilicolo
- Cu01a Associazioni culturali
- Cu02a Centri sociali e ricreativi
- Cu02b Sedi di associazioni socio-culturali e di categoria
- Cu02c Archivi
- Cu02d Biblioteche Centrali
- Cu03a Biblioteche di quartiere
- Cu03b Specialistiche e di conservazione
- Cu03c Centri di documentazione e altre biblioteche
- Cu03d Specialistiche e di conservazione
- Cu03e Centri congressi e sale conferenze
- Cu04a Istituti Culturali e monumenti
- Cu04b Musei
- Cu04c Sedi espositive
- Cu04d Scuole di cinema
- Cu04e Scuole di danza
- Cu04f Scuole di musica
- Cu04g Scuole di teatro
- Cu04h Auditorium
- Cu04i Polifunzionale
- Cu04j Teatro
- Ed02b Residenza in locazione a canone convenzionato
- Ed02c Residenza pubblica
- Ed02d Residenza per studenti
- Gi01a Istituti penali
- Gi01b Istituti penali minorili
- Gi02a Tribunali
- Gi02c Uffici giudiziari
- Im01a Aeroporti
- Im01b Scali e depositi ferroviari
- Im01c Stazioni ferroviarie
- Im01d Stazioni MM
- Im02a Parcheggi pertinenziali
- Im02c Parcheggi pubblici esterni alla carreggiata
- Im02d Parcheggi pubblici di interscambio
- Im02e Parcheggi pubblici per i grandi servizi pubblici
- It01a Depositi autobus, tram e metropolitana
- It01b Depositi e automezzi (Gestione rifiuti)
- It02a Impianti e sezioni di staccate acqua potabile
- It02b Cabine e impianti gas metano
- It02c Cogeneratori gas metano
- It02d Cabine elettriche
- It02e Stazioni e sottostazioni elettriche
- It02f Unità e poli operativi distribuzione energia elettrica
- It02g Impianti di raccolta rifiuti
- It02h Smaltimento rifiuti
- It02i Impianti smaltimento e recupero rifiuti
- It02j Depuratori
- It02k Sgrigliatori
- It02l Centro giochi
- It02m Centro prima infanzia
- It02n Micronido
- It02o Nidi d'infanzia
- It02p Nido aziendale
- It02q Nido famiglia
- It02r Scuole di formazione professionale
- It02s Scuole per l'infanzia
- It02t Scuole per l'infanzia speciali
- It02u Scuole per l'infanzia straniere
- It02v Scuole primarie
- It02w Scuole primarie speciali
- It02x Scuole primarie straniere
- It02y Scuole secondarie inferiori
- It02z Scuole secondarie inferiori speciali
- It02aa Scuole secondarie inferiori straniere
- It02ab Conservatorio
- It02ac Istituto d'Arte
- It02ad Istituto istruzione superiore
- It02ae Istituto magistrale
- It02af Istituto professionale
- It02ag Istituto tecnico
- It02ah Liceo
- It02ai Perito
- It02aj Centri di Formazione
- It02ak Enti accreditati di formazione professionale
- It02al Fondazione Scuole Civiche
- It02am Tempo per le famiglie
- It02an Canile
- It02ao Centri di psicologia del bambino
- It02ap Centri ASL
- It02aq Ufficio Relazione con il Pubblico e Direzioni ASL
- It02ar Unità tutela dei minori
- It02as Cimiteri
- It02at Pronto soccorso e pronto intervento
- It02au Servizi di medicina di laboratorio
- It02av Struttura ospedaliera
- It02aw Consultori Pediatrici
- It02ax Strutture ambulatoriali
- It02ay Strutture di ricovero e cura
- It02az Strutture psichiatriche
- It02ba Farmacie
- It02bb Medici di Medicina Generale
- It02bc Pediatri libera scelta
- It02bd Veterinari
- It02be Centri aggregativi multifunzionali
- It02bf Centri aggregazione giovani
- It02bg Centri socio ricreativi culturali per anziani
- It02bh Servizi Comunali di accesso per adulti
- It02bi Servizi Comunali specialistici per adulti
- It02bj Servizi di Assistenza Domiciliare per adulti
- It02bk Servizi Residenziali per adulti
- It02bl Servizi Territoriali per adulti
- It02bm Servizi Comunali di accesso per anziani
- It02bn Servizi Comunali specialistici per anziani
- It02bo Servizi di Assistenza Domiciliare per anziani
- It02bp Servizi Residenziali per anziani
- It02bq Servizi Territoriali per anziani
- It02br Servizi Comunali di accesso per disabili
- It02bs Servizi Comunali specialistici per disabili
- It02bt Servizi di Assistenza Domiciliare per disabili
- It02bu Servizi Residenziali per disabili
- It02bv Servizi Territoriali per disabili
- It02bw Servizi Comunali di accesso per minori
- It02bx Servizi Comunali specialistici per minori
- It02by Servizi di Assistenza Domiciliare per minori
- It02bz Servizi Residenziali per minori
- It02ca Servizi Territoriali per minori
- It02cb Carabinieri - Caserme e stazioni
- It02cc Carabinieri - Centro detentivo per la permanenza temporanea e assie
- It02cd Carabinieri - Comandi e uffici
- It02ce Forze Armate - Caserme e impianti
- It02cf Forze Armate - Comandi
- It02cg Forze Armate - Scuola militare
- It02ch Guardia di Finanza - Comandi interregionali e regionali
- It02ci Guardia di Finanza - Gruppi e Compagnie
- It02cj Guardia di Finanza - Nuclei regionali e provinciali polizia tributaria
- It02ck Guardia di Finanza - Nuclei speciali
- It02cl Polizia di Stato - Caserme e commissariati
- It02cm Polizia di Stato - Comandi e Posti di P.S.
- It02cn Polizia di Stato - Scuola P.S.
- It02co Polizia Ferroviaria
- It02cp Polizia frontiera
- It02cq Polizia stradale
- It02cr Questura
- It02cs Polizia Locale - Autoparco e depositi giudiziari
- It02ct Polizia Locale - Comandi e presidi
- It02cu Polizia Locale - Nuclei
- It02cv Polizia Locale - Scuola polizia municipale
- It02cw Polizia Locale - Sezioni
- It02cx Protezione Civile - Aree di esercitazione
- It02cy Protezione Civile - Sedi
- It02ca Vigili del Fuoco - Caserma e uffici
- It02cb Centri polivalenti
- It02cc Centri balneari
- It02cd Centri sportivi
- It02ce Piscine
- It02cf Granate impianto
- It02cg Stadio pubblico o regolato da atto d'asservimento
- It02ch Strutture sportive oratoriali
- It02ci Campi
- It02cj Ostelli
- It02ck Fiera e spazi espositivi
- It02cl Centri ricerca/laboratori di ricerca
- It02cm Accademie e Istituti superiori di studi
- It02cn Incubatori d'impresa
- It02co Sedi e poli universitari
- It02cp Servizi per studenti
- It02cq Giardino di quartiere
- It02cr Giardino pubblico
- It02cs Parco estensivo
- It02cd Parco storico
- It02ce Parco urbano

- Is06g Liceo
- Is06h Perito
- Is07a Centri di Formazione
- Is07c Enti accreditati di formazione professionale
- Is07d Fondazione Scuole Civiche
- Is08a Tempo per le famiglie
- Sa01a Canile
- Sa02a Centri di psicologia del bambino
- Sa02c Centri ASL
- Sa02d Ufficio Relazione con il Pubblico e Direzioni ASL
- Sa02e Unità tutela dei minori
- Sa03a Cimiteri
- Sa03b Pronto soccorso e pronto intervento
- Sa03c Servizi di medicina di laboratorio
- Sa03d Struttura ospedaliera
- Sa03e Consultori Pediatrici
- Sa03f Strutture ambulatoriali
- Sa03g Strutture di ricovero e cura
- Sa03h Strutture psichiatriche
- Sa03i Farmacie
- Sa03j Medici di Medicina Generale
- Sa03k Pediatri libera scelta
- Sa03l Veterinari
- Sa03m Centri aggregativi multifunzionali
- Sa03n Centri aggregazione giovani
- Sa03o Centri socio ricreativi culturali per anziani
- Sa03p Servizi Comunali di accesso per adulti
- Sa03q Servizi Comunali specialistici per adulti
- Sa03r Servizi di Assistenza Domiciliare per adulti
- Sa03s Servizi Residenziali per adulti
- Sa03t Servizi Territoriali per adulti
- Sa03u Servizi Comunali di accesso per anziani
- Sa03v Servizi Comunali specialistici per anziani
- Sa03w Servizi di Assistenza Domiciliare per anziani
- Sa03x Servizi Residenziali per anziani
- Sa03y Servizi Territoriali per anziani
- Sa03z Servizi Comunali di accesso per disabili
- Sa04a Servizi Comunali specialistici per disabili
- Sa04b Servizi di Assistenza Domiciliare per disabili
- Sa04c Servizi Residenziali per disabili
- Sa04d Servizi Territoriali per disabili
- Sa04e Servizi Comunali di accesso per minori
- Sa04f Servizi Comunali specialistici per minori
- Sa04g Servizi di Assistenza Domiciliare per minori
- Sa04h Servizi Residenziali per minori
- Sa04i Servizi Territoriali per minori
- Sa04j Carabinieri - Caserme e stazioni
- Sa04k Carabinieri - Centro detentivo per la permanenza temporanea e assie
- Sa04l Carabinieri - Comandi e uffici
- Sa04m Forze Armate - Caserme e impianti
- Sa04n Forze Armate - Comandi
- Sa04o Forze Armate - Scuola militare
- Sa04p Guardia di Finanza - Comandi interregionali e regionali
- Sa04q Guardia di Finanza - Gruppi e Compagnie
- Sa04r Guardia di Finanza - Nuclei regionali e provinciali polizia tributaria
- Sa04s Guardia di Finanza - Nuclei speciali
- Sa04t Polizia di Stato - Caserme e commissariati
- Sa04u Polizia di Stato - Comandi e Posti di P.S.
- Sa04v Polizia di Stato - Scuola P.S.
- Sa04w Polizia Ferroviaria
- Sa04x Polizia frontiera
- Sa04y Polizia stradale
- Sa04z Questura
- Sa05a Polizia Locale - Autoparco e depositi giudiziari
- Sa05b Polizia Locale - Comandi e presidi
- Sa05c Polizia Locale - Nuclei
- Sa05d Polizia Locale - Scuola polizia municipale
- Sa05e Polizia Locale - Sezioni
- Sa05f Protezione Civile - Aree di esercitazione
- Sa05g Protezione Civile - Sedi
- Sa05h Vigili del Fuoco - Caserma e uffici
- Sa05i Centri polivalenti
- Sa05j Centri balneari
- Sa05k Centri sportivi
- Sa05l Piscine
- Sa05m Granate impianto
- Sa05n Stadio pubblico o regolato da atto d'asservimento
- Sa05o Strutture sportive oratoriali
- Sa05p Campi
- Sa05q Ostelli
- Sa05r Fiera e spazi espositivi
- Sa05s Centri ricerca/laboratori di ricerca
- Sa05t Accademie e Istituti superiori di studi
- Sa05u Incubatori d'impresa
- Sa05v Sedi e poli universitari
- Sa05w Servizi per studenti
- Sa05x Giardino di quartiere
- Sa05y Giardino pubblico
- Sa05z Parco estensivo
- Sa06a Parco storico
- Sa06b Parco urbano



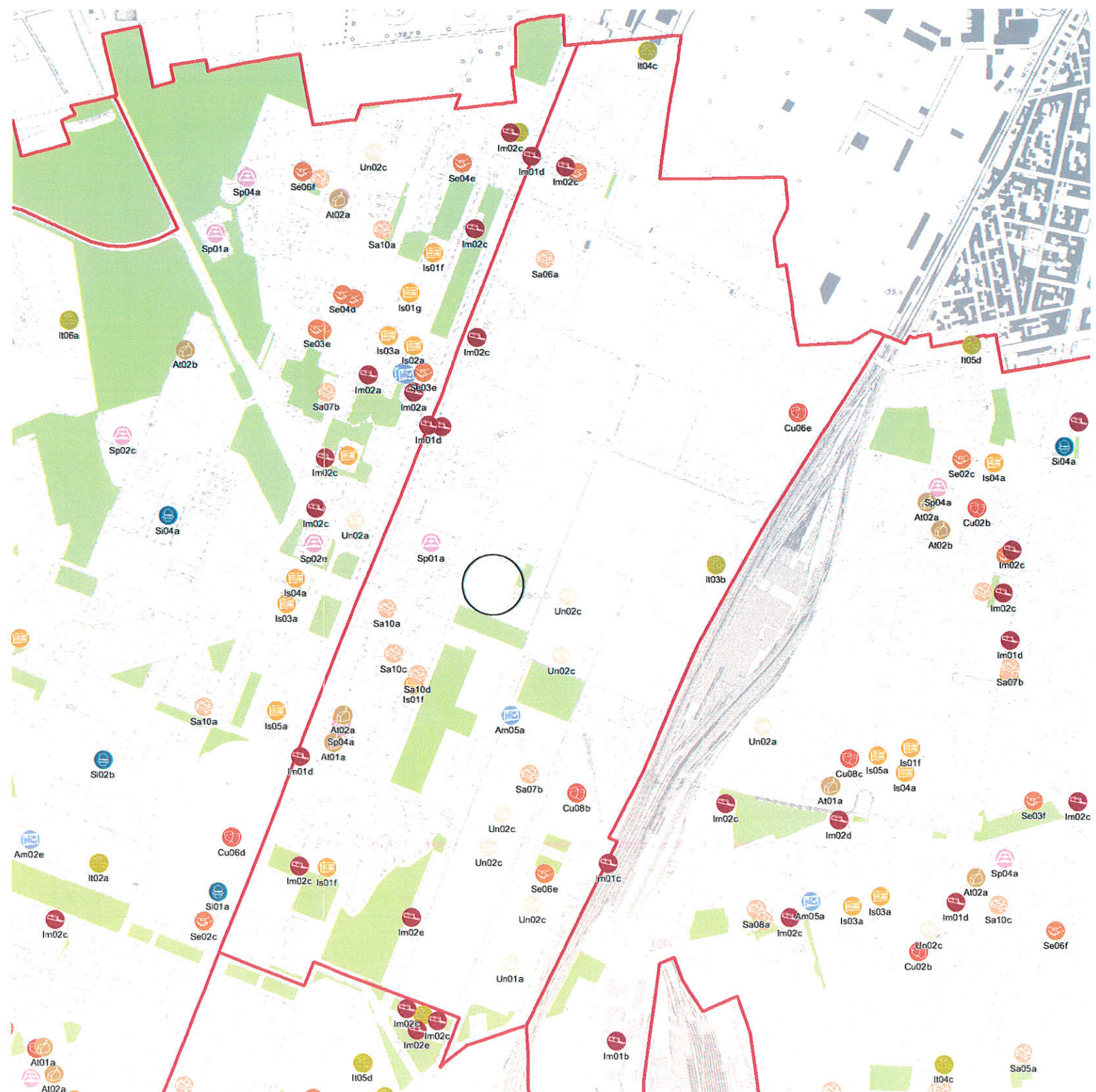
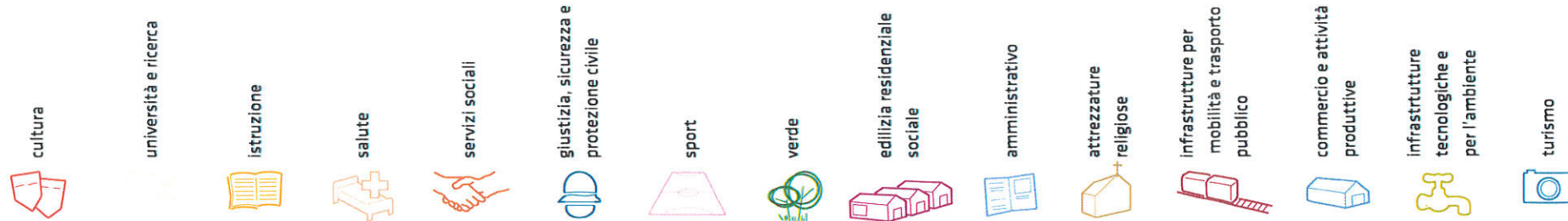
\*Servizi programmati dal Piano Triennale delle Opere Pubbliche (PTOOPP)  
La presente copia informatica, destinata unicamente alla pubblicazione sull'Albo Pretorio on Line, e' conforme al documento originale ai sensi del D.Lgs. n. 82/2005. Il corrispondente documento digitalmente firmato e' conservato negli Archivi del Comune di Milano.



# servizi esistenti e programmati\*

## Mappatura

- Am01a Borsa
- Am02a Centro cucina e mensa
- Am02b Consigli di Zona
- Am02c Magazzini e depositi
- Am02d Sedi istituzionali comunali
- Am02e Uffici comunali
- Am03a Consolato
- Am05a Poste - Agenzie di base e uffici succursali
- Am06a Sedi istituzionali provinciali
- Am06b Uffici provinciali
- Am07a Sedi istituzionali regionali
- Am07b Uffici regionali
- Am08a Prefettura
- Am08b Uffici, provveditorati e agenzie statali
- Am09a Acqua potabile uffici
- Am09b Edilizia residenziale uffici
- Am09c Energia elettrica uffici
- Am09d Gas metano uffici
- Am09e Poste e telecomunicazioni uffici
- Am09f Previdenza e assistenza uffici
- Am09g Trasporti e mobilità uffici
- At01a Istituti, opere e fondazioni religiose
- At02a Chiese e santuari cattolici
- At02b Luoghi per il culto e centri di confessioni religiose
- At02c Oratori e opere parrocchiali
- At03a Uffici ecclesiastici
- Co02a Mercati rionali
- Co03a Mercato floricolo
- Co03b Mercato itico
- Co03c Mercato ortofrutticolo
- Cu01a Associazioni culturali
- Cu02a Centri sociali e ricreativi
- Cu02b Sedi di associazioni socio-culturali e di categoria
- Cu03a Archivi
- Cu03b Biblioteche Centrali
- Cu03c Biblioteche di quartiere
- Cu03d Specialistiche e di conservazione
- Cu03e Centri di documentazione e altre biblioteche
- Cu04a Centri congressi e sale conferenze
- Cu06b Istituti Culturali e monumenti
- Cu06d Musei
- Cu06e Sedi espositive
- Cu07a Scuola di cinema
- Cu07b Scuola di danza
- Cu07c Scuola di musica
- Cu07d Scuola di teatro
- Cu08a Auditorium
- Cu08b Polifunzionale
- Cu08c Teatro
- Ed02b Residenza in locazione a canone convenzionato
- Ed02d Residenza pubblica
- Ed02e Residenza per studenti
- Gi01a Istituti penali
- Gi01b Istituti penali minori
- Gi02a Tribunali
- Gi02c Uffici giudiziari
- Im01a Aeroporti
- Im01b Scali e depositi ferroviari
- Im01c Stazioni ferroviarie
- Im01d Stazioni MM
- Im02a Parcheggi pertinenziali
- Im02c Parcheggi pubblici esterni alla carreggiata
- Im02d Parcheggi pubblici d'interscambio
- Im02e Parcheggi pubblici per i grandi servizi pubblici
- It01a Depositi autobus, tram e metropolitana
- It01b Depositi e autormesse (Gestione rifiuti)
- It02a Impianti e sezioni distaccate acqua potabile
- It03a Cabine e impianti gas metano
- It03b Cogeneratori gas metano
- It04a Cabine elettriche
- It04c Stazioni e sottostazioni elettriche
- It04d Unità e poli operativa distribuzione energia elettrica
- It05a Impianti di raccolta rifiuti
- It05c Smaltimento rifiuti
- It05d Impianti smaltimento e recupero rifiuti
- It06a Depuratori
- It06b Sgrigliatori
- Is01a Centro giochi
- Is01b Centro prima infanzia
- Is01c Micronido
- Is01f Nidi d'infanzia
- Is01g Nido aziendale
- Is01h Nido famiglia
- Is02a Scuole di formazione professionale
- Is03a Scuole per l'infanzia
- Is03b Scuole per l'infanzia speciali
- Is03c Scuole per l'infanzia straniere
- Is04a Scuole primarie
- Is04b Scuole primarie speciali
- Is04c Scuole primarie straniere
- Is05a Scuole secondarie inferiori
- Is05b Scuole secondarie inferiori speciali
- Is05c Scuole secondarie inferiori straniere
- Is06a Conservatorio
- Is06b Istituto d'Arte
- Is06c Istituto istruzione superiore
- Is06d Istituto magistrale
- Is06e Istituto professionale
- Is06f Istituto tecnico
- Is06g Liceo
- Is06h Perito
- Is07a Centri di Formazione
- Is07c Enti accreditati di formazione professionale
- Is07d Fondazione Scuole Civiche
- Is08a Tempo per le famiglie
- Sa01a Canile
- Sa02a Centri di psicologia del bambino
- Sa02c Centri ASL
- Sa02d Ufficio Relazione con il Pubblico e Direzioni ASL
- Sa02e Unità tutela dei minori
- Sa03a Cimiteri
- Sa04a Pronto soccorso e pronto intervento
- Sa05a Servizi di medicina di laboratorio
- Sa06a Struttura ospedaliera
- Sa07a Consultori Pediatrici
- Sa07b Strutture ambulatoriali
- Sa08a Strutture di ricovero e cura
- Sa09a Strutture psichiatriche
- Sa10a Farmacie
- Sa10b Medici di Medicina Generale
- Sa10c Pediatri libera scelta
- Sa10d Veterinari
- Se02a Centri aggregativi multifunzionali
- Se02b Centri aggregazione giovanili
- Se02c Centri socio ricreativi culturali per anziani
- Se03a Servizi Comunali di accesso per adulti
- Se03c Servizi Comunali specialistici per adulti
- Se03d Servizi di Assistenza Domiciliare per adulti
- Se03e Servizi Residenziali per adulti
- Se03f Servizi Territoriali per adulti
- Se04b Servizi Comunali di accesso per anziani
- Se04c Servizi Comunali specialistici per anziani
- Se04d Servizi di Assistenza Domiciliare per anziani
- Se04e Servizi Residenziali per anziani
- Se04f Servizi Territoriali per anziani
- Se05a Servizi Comunali di accesso per disabili
- Se05b Servizi Comunali specialistici per disabili
- Se05c Servizi di Assistenza Domiciliare per disabili
- Se05d Servizi Residenziali per disabili
- Se05e Servizi Territoriali per disabili
- Se06b Servizi Comunali di accesso per minori
- Se06c Servizi Comunali specialistici per minori
- Se06d Servizi di Assistenza Domiciliare per minori
- Se06e Servizi Residenziali per minori
- Se06f Servizi Territoriali per minori
- Si01a Carabinieri - Caserme e stazioni
- Si01b Carabinieri - Centro detentivo per la permanenza temporanea e assistita
- Si01c Carabinieri - Comandi e uffici
- Si02a Forze Armate - Caserme e impianti
- Si02b Forze Armate - Comandi
- Si02c Forze Armate - Scuola militare
- Si03a Guardia di Finanza - Comandi interregionali e regionali
- Si03b Guardia di Finanza - Gruppi e Compagnie
- Si03c Guardia di Finanza - Nuclei regionali e provinciali polizia tributaria
- Si03d Guardia di Finanza - Nuclei speciali
- Si04a Polizia di Stato - Caserme e commissariati
- Si04b Polizia di Stato - Comandi e Posti di P.S.
- Si04c Polizia di Stato - Scuola P.S.
- Si04d Polizia Ferroviaria
- Si04e Polizia frontiera
- Si04f Polizia stradale
- Si04g Questura
- Si05a Polizia Locale - Autoparco e depositi giudiziari
- Si05b Polizia Locale - Comandi e presidi
- Si05c Polizia Locale - Nuclei
- Si05d Polizia Locale - Scuola polizia municipale
- Si05e Polizia Locale - Sezioni
- Si07a Protezione Civile - Aree di esercitazione
- Si07b Protezione Civile - Sedi
- Si08a Vigili del Fuoco - Caserma e uffici
- Sp01a Centri polivalenti
- Sp02a Centri balneari
- Sp02b Centri sportivi
- Sp02c Piscine
- Sp02e Grande impianto
- Sp03c Stadio pubblico o regolato da atto d'asservimento
- Sp04a Strutture sportive oratoriali
- Tu01a Campeggi
- Tu01b Ostelli
- Tu02a Fiera e spazi espositivi
- Tu02b Centri ricerca/laboratori di ricerca
- Tu02c Accademie e Istituti superiori di studi
- Tu02d Incubatori d'impresa
- Un02a Sedi e poli universitari
- Un02c Servizi per studenti
- Ve01a Giardino di quartiere
- Ve01b Giardino pubblico
- Ve01c Parco estensivo
- Ve01d Parco storico
- Ve01e Parco urbano



\*Servizi programmati dal Piano Triennale delle Opere Pubbliche (PTOOPP). La presente copia informatica, destinata unicamente alla pubblicazione sull'Albo Pretorio on Line, e' conforme al documento originale ai sensi del D.Lgs. n. 82/2005. Il corrispondente documento digitalmente firmato e' conservato negli Archivi del Comune di Milano.



<b>TOT. (mq)</b>	32.729	56.360	3.644	29.939	3.855	49.943	0	5.597	13.592	10.337	108.426
<b>di cui SERVIZI INDISPENSABILI (mq)</b>	32.184	39.893	3.644	29.939	3.855	49.943	-	-	13.592	10.337	108.426
<b>Offerta complessiva servizi</b>											
	 Cu02b	 Un01a	 Is01f	 Sa04a	 Se06e	 Sp01a	 Am05a	 At01a	 Im01c	 It03b	 Ve01a
	 Cu03d	 Un02c		 Sa06a		 Sp04a		 At02a	 Im01d	 It04c	 Ve01b
	 Cu03e			 Sa07b					 Im02a (sotteraneo)		
	 Cu06e			 Sa10a					 Im02c		
	 Cu08b			 Sa10c					 Im02c (sotteraneo)		
				 Sa10d					 Im02e		
									 Im02e (sotteraneo)		

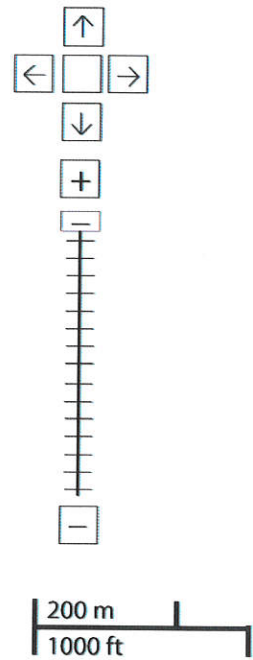


**CORRETTO**

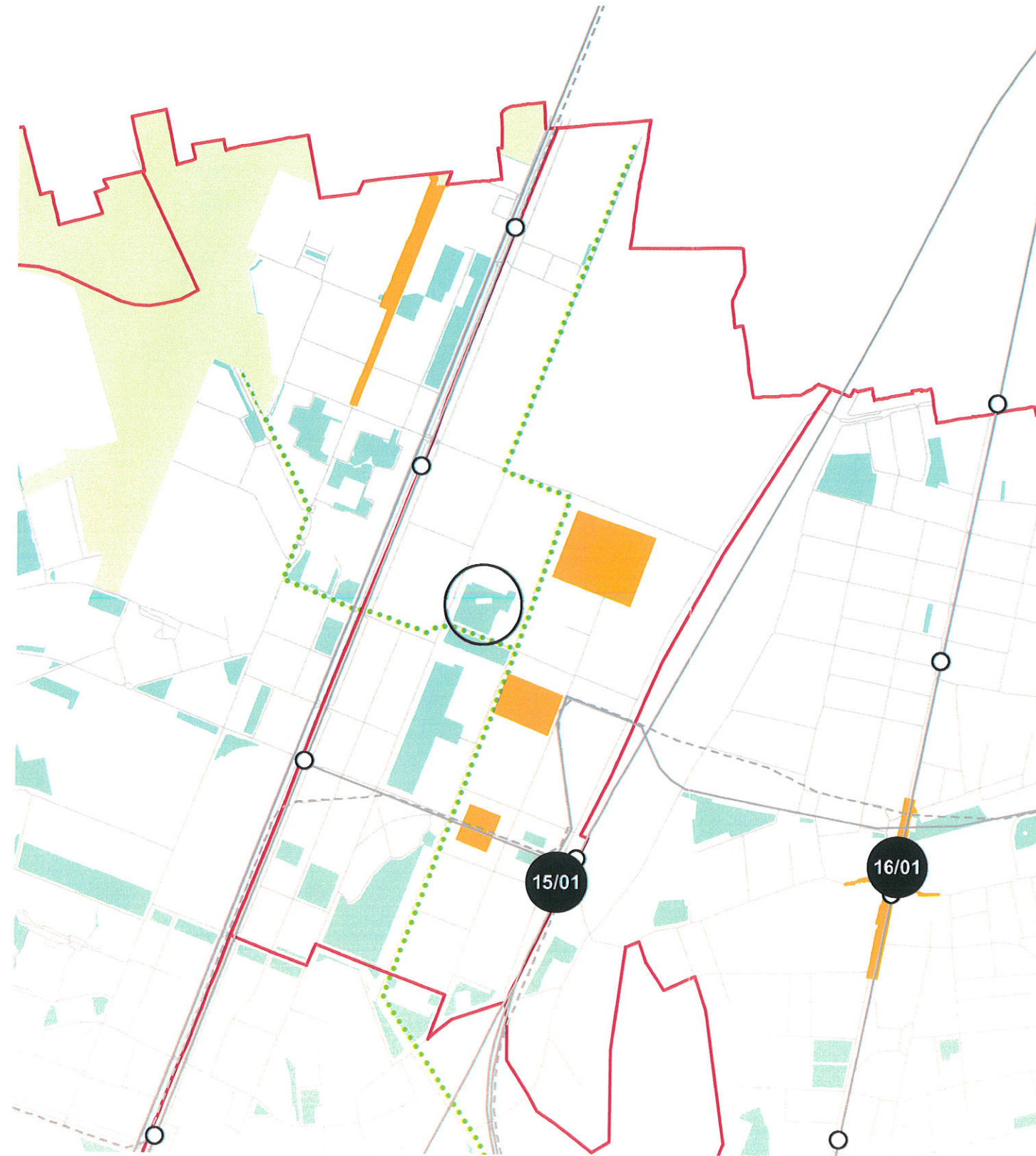
<b>TOT. (mq)</b>	32.184	56.360	3.644	29.939	3.855	49.943	0	5.597	13.5 2	10. 37	98.401
<b>di cui SERVIZI INDISPENSABILI (mq)</b>	32.184	39.893	3.644	29.939	3.855	49.943	-	-	13.5 2	0.337	98.401
<b>Offerta complessiva servizi</b>	 Cu02b  Cu03d  Cu03e  Cu06e  Cu08b	 Un01a  Un02c	 Is01f	 Sa04a  Sa06a  Sa07b  Sa10a  Sa10c  Sa10d	 Se06e	 Sp01a  Sp04a	 Am05a	 At01a  At02a	 Im01c  Im01d  Im02a (sotterraneo)  Im02c  Im02c (sotterraneo)  Im02e  Im02e (sotterraneo)	 It03b  It04c	 Ve01a  Ve01b



**progettazione locale**



- Legenda**
- Rete stradale
  - Perimetri NIL
  - Raggi verdi
  - Verde esistente
  - Verde programmato
  - Parchi regionali
  - Aree pedonali
  - Piani di cintura urbana
  - Ambiti di trasformazione
  - Centralità locali
  - Rete trasporto pubblico esistente
  - Rete trasporto pubblico programmato
  - Fermate MM esistenti
  - Fermate MM programmate



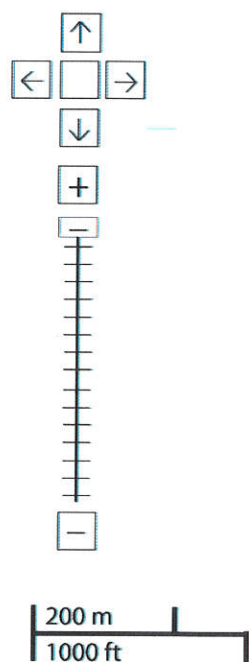
Aumentare e riqualificare le connessioni pedonali tra il nuovo quartiere e i quartieri limitrofi aumentando l'attrattività locale del sistema di spazi pubblici esistenti.

**Interventi specifici**

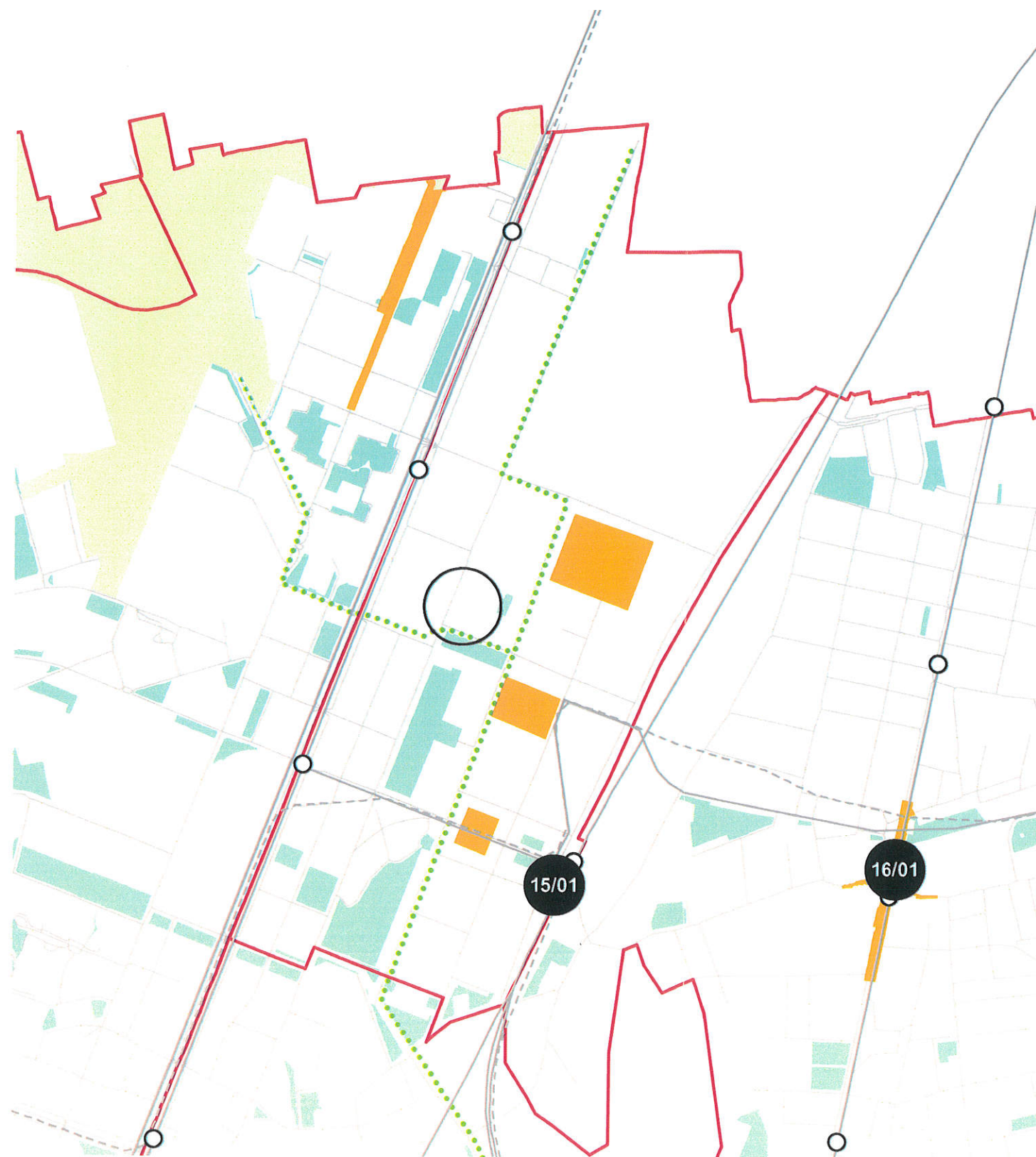
- 15/01** Sottopasso Via Torcello  
Riqualificare e proteggere i percorsi pedonali di attraversamento



## progettazione locale



- Legenda**
- Rete stradale
  - Perimetri NIL
  - ... Raggi verdi
  - Verde esistente
  - Verde programmato
  - Parchi regionali
  - Area pedonali
  - Piani di cintura urbana
  - Ambiti di trasformazione
  - Centralità locali
  - Rete trasporto pubblico esistente
  - Rete trasporto pubblico programmato
  - Fermate MM esistenti
  - Fermate MM programmate



Aumentare e riqualificare le connessioni pedonali tra il nuovo quartiere e i quartieri limitrofi aumentando l'attrattività locale del sistema di spazi pubblici esistenti.

### Interventi specifici

- 15/01 Sottopasso Via Torcello  
Riqualificare e proteggere i percorsi pedonali di attraversamento

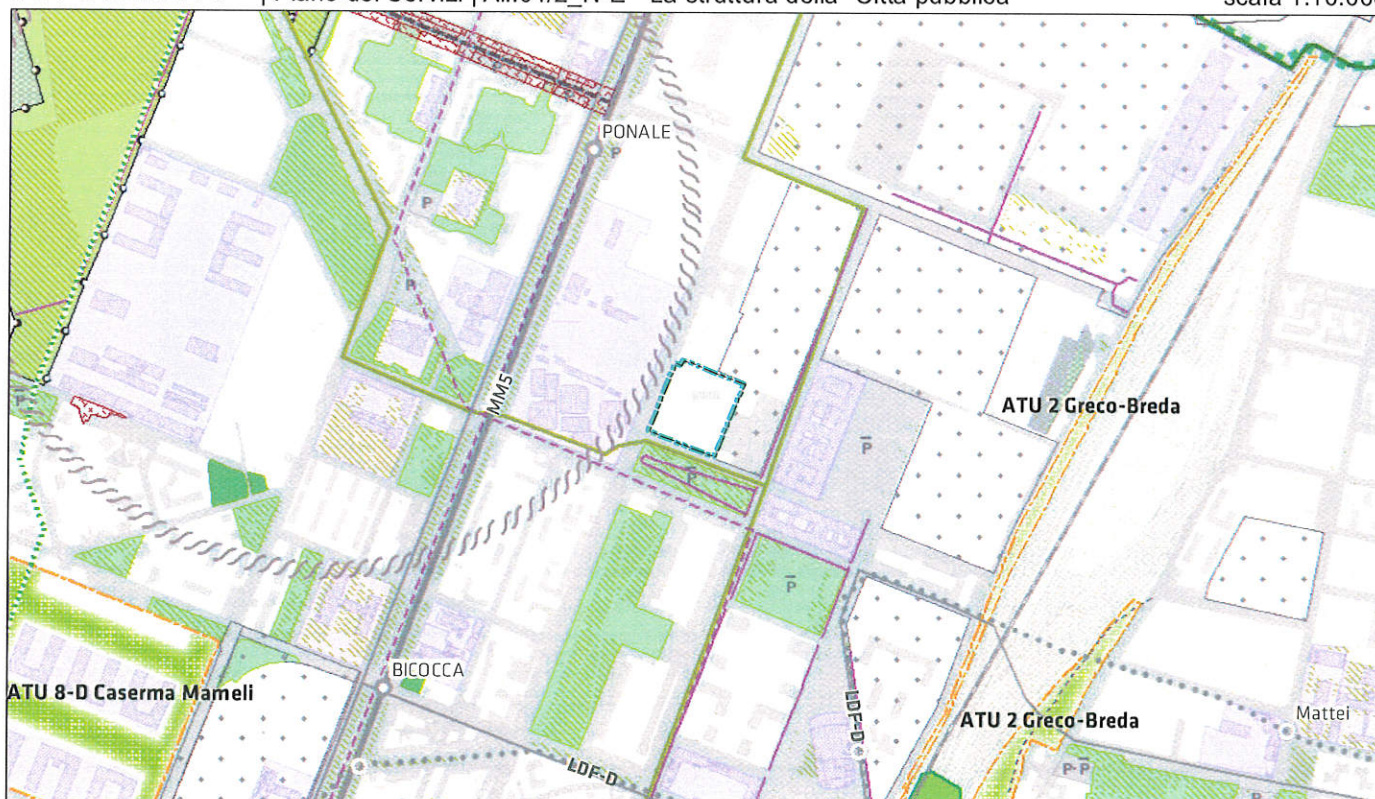


CODICE	DENOMINAZIONE	INDIRIZZO	CATEGORIA	TIPOLOGIA	SOTTOTIPOLOGIA	AREALE/PUN- TUALE	SERVIZIO PREVALENTE	CONFERMATO E MAPPATO IN TAV 5m	MAPPATO SCHEDE NIL
Am05a	Milano Succ. 113 - Upg	VIA PIRELLI PIERO E ALBERTO 16	Amministrativo	Poste	Agenzie di base e uffici sussidiari	Puntuale	Servizio unico	NO	SI
At01a	Suore Ancelle di Gesù Bambino	VLE TESTI FULVIO 190	Attrezzature religiose	Enti religiosi	Istituti, opere e fondazioni religiose	Areale	Servizio unico	NO	SI
At02a	S. Giovanni Battista alla Bicocca	VIA LA FARINA GIUSEPPE 15	Attrezzature religiose	Luoghi di culto e centri religiosi	Chiese e santuari cattolici	Areale	Servizio unico	SI	SI
Cu02b	Circolo Acil	VIA LA FARINA GIUSEPPE 15	Cultura	Associazioni Centri sociali e aggregativi	Sedi di associazioni socio- culturali e di categoria	Areale	Servizio sussidiario	NO	NO
Cu02b	Villa Bicocca	VLE SARCA 202	Cultura	Associazioni Centri sociali e aggregativi	Sedi di associazioni socio- culturali e di categoria	Areale	Servizio unico	SI	SI
Cu03d	Accademia Italiana della Cucina - Biblioteca	PZA DELL'ATENEO NUOVO 1	Cultura	Biblioteche/Archivi	Biblioteche specialistiche e di conservazione	Areale	Servizio sussidiario	NO	NO
Cu03d	Università degli Studi Milano-Bicocca - Sede di Scienze	PZA DELLA SCIENZA 3	Cultura	Biblioteche/Archivi	Biblioteche specialistiche e di conservazione	Areale	Servizio sussidiario	NO	NO
Cu03d	Università degli Studi Milano-Bicocca. Biblioteca di Ateneo	PZA DELL'ATENEO NUOVO 1	Cultura	Biblioteche/Archivi	Biblioteche specialistiche e di conservazione	Areale	Servizio sussidiario	NO	NO
Cu03e	Isola di Libri - Nuova Acropoli Lombardia	PLE EGEO B	Cultura	Biblioteche/Archivi	Centri di documentazione e altre biblioteche	Areale	Servizio sussidiario	NO	NO
Cu06e	Hangar Bicocca	VIA CHIESE 2	Cultura	Musei e sedi espositive assimi- labili	Sedi espositive	Areale	Servizio unico	SI	SI
Cu06b	Teatro degli Arcimboldi	VLE DELL' INNOVAZIONE 20	Cultura	Teatri e Auditorium	Polifunzionale	Areale	Servizio unico	SI	SI
Im01c	Milano Greco Pirelli	PLE EGEO B	Infrastrutture per la mo- bilità e trasporto pubblico	Trasporto pubblico	Stazioni ferroviarie	Areale	Servizio principale	NO	SI
Is01f	Bimbo Power	VLE SARCA 189	Istruzione	Nidi d'infanzia	Nidi d'infanzia	Puntuale	Servizio unico	NO	SI
Is01f	Sarca 145	VLE SARCA 145	Istruzione	Nidi d'infanzia	Nidi d'infanzia	Areale	Servizio unico	SI	SI
It03b	A2A Calore E Servizi - Teleriscaldamento Bicocca	VIA SESTO SAN GIOVANNI 99	Infrastrutture tecnologi- che e per l'ambiente	Distribuzione del gas metano	Cogeneratori	Areale	Servizio unico	SI	SI
It04c	Stazione Elettrica E.N.E.L.	VLE SARCA 385	Infrastrutture tecnologi- che e per l'ambiente	Distribuzione energia elettrica	Stazioni e sottostazioni elettriche	Areale	Servizio unico	SI	SI
Sa04a	Cto Centro Traumatologico Ortopedico	VIA BIGNAMI EMILIO 1	Salute	Pronto soccorso e pronto inter- vento	Pronto soccorso e pronto intervento	Areale	Servizio sussidiario	NO	NO
Sa06a	Presidio Osp. Centro Traumatologico Ortopedico	VIA BIGNAMI EMILIO 1	Salute	Struttura ospedaliera	Struttura ospedaliera	Areale	Servizio principale	SI	SI
Sa07b	Dinamica Bicocca	VIA PIAZZA DELLA TRIVULZIANA 4	Salute	Strutture ambulatoriali	Strutture ambulatoriali	Puntuale	Servizio unico	NO	SI
Sa07b	Poliambulatorio Icp	VIA BIGNAMI EMILIO 1	Salute	Strutture ambulatoriali	Strutture ambulatoriali	Areale	Servizio sussidiario	NO	NO
Sa10a	Candolfo	VIA SAN GLICERIO 6	Salute	Studi e attività professionali	Farmacie	Puntuale	Servizio unico	NO	SI
Sa10c	Dr Pediatra Balzarini Grazietta	VIA NOTA ALBERTO 22	Salute	Studi e attività professionali	Pediatrì Libera Scelta	Puntuale	Servizio unico	NO	SI
Sa10d	Siviani - Mosca	VLE SARCA 191	Salute	Studi e attività professionali	Veterinari	Puntuale	Servizio unico	NO	SI
Se06e	Cam Comin Bicocca	VIA POLVANI GIOVANNI 5	Servizi Sociali	Servizi sociali per minori	Servizi Residenziali	Areale	Servizio unico	SI	SI
Sp01a	Soc Pro Patria Milano S.R.L.	VLE SARCA 205	Sport	Centri Polivalenti	Centri Polivalenti	Areale	Servizio unico	SI	SI
Sp04a	S. Giovanni Battista alla Bicocca	VIA LA FARINA GIUSEPPE 15	Sport	Strutture sportive oratoriali	Strutture sportive oratoriali	Areale	Servizio principale	NO	SI
Un01a	Cnr - Bicocca	VIA COZZI ROBERTO 53	Università e ricerca	Centri ricerca/laboratori di ricerca	Centri ricerca/laboratori di ricerca	Areale	Servizio unico	SI	SI
Un02c	Bicocca - Facoltà di Economia	PZA DELL'ATENEO NUOVO 1	Università e ricerca	Università	Sedi e poli universitari	Areale	Servizio sussidiario	NO	NO
Un02c	Bicocca - Facoltà di Giurisprudenza	PZA DELL'ATENEO NUOVO 1	Università e ricerca	Università	Sedi e poli universitari	Areale	Servizio principale	SI	SI
Un02c	Bicocca - Facoltà di Psicologia	PZA DELL'ATENEO NUOVO 1	Università e ricerca	Università	Sedi e poli universitari	Areale	Servizio sussidiario	NO	NO
Un02c	Bicocca - Facoltà di Scienze della Formazione	PZA DELL'ATENEO NUOVO 1	Università e ricerca	Università	Sedi e poli universitari	Areale	Servizio sussidiario	NO	NO




CODICE	DENOMINAZIONE	INDIRIZZO	CATEGORIA	TIPOLOGIA	SOTTOTIPOLOGIA	AREALE/PUN- TUALE	SERVIZIO PREVALENTE	CONFERMATO E MAPPATO IN TAV 5m	MAPPATO SCHEDE NIL
Am05a	Milano Succ. 113 - Upg	VIA PIRELLI PIERO E ALBERTO 16	Amministrativo	Poste	Agenzie di base e uffici succursali	Puntuale	Servizio unico	NO	SI
At01a	Suore Ancelle di Gesù Bambino	VLE TESTI FULVIO 190	Attrezzature religiose	Enti religiosi	Istituti, opere e fondazioni religiose	Areale	Servizio unico	NO	SI
At02a	S. Giovanni Battista alla Bicocca	VIA LA FARINA GIUSEPPE 15	Attrezzature religiose	Luoghi di culto e centri religiosi	Chiese e santuari cattolici	Areale	Servizio unico	SI	SI
Cu02b	Circolo Acli	VIA LA FARINA GIUSEPPE 15	Cultura	Associazioni Centri sociali e aggregativi	Sedi di associazioni socio- culturali e di categoria	Areale	Servizio sussidiario	NO	NO
<del>Cu02b</del>	<del>Villa Bicocca</del>	<del>VLE SARCA 202</del>	<del>Cultura</del>	<del>Associazioni Centri sociali e aggregativi</del>	<del>Sedi di associazioni socio- culturali e di categoria</del>	<del>Areale</del>	<del>Servizio unico</del>	<del>SI</del>	<del>SI</del>
Cu03d	Accademia Italiana della Cucina - Biblioteca	PZA DELL'ATENE0 NUOVO 1	Cultura	Biblioteche/Archivi	Biblioteche specialistiche e di conservazione	Areale	Servizio sussidiario	NO	NO
Cu03d	Universita' degli Studi Milano-Bicocca - Sede di Scienze	PZA DELLA SCIENZA 3	Cultura	Biblioteche/Archivi	Biblioteche specialistiche e di conservazione	Areale	Servizio sussidiario	NO	NO
Cu03d	Universita' degli Studi Milano-Bicocca. Biblioteca di Ateneo	PZA DELL'ATENE0 NUOVO 1	Cultura	Biblioteche/Archivi	Biblioteche specialistiche e di conservazione	Areale	Servizio sussidiario	NO	NO
Cu03e	Isola di Libri - Nuova Acropoli Lombardia	PLE EGEO B	Cultura	Biblioteche/Archivi	Centri di documentazione e altre biblioteche	Areale	Servizio sussidiario	NO	NO
Cu06e	Hangar Bicocca	VIA CHIESE 2	Cultura	Musei e sedi espositive assimi- labili	Sedi espositive	Areale	Servizio unico	SI	SI
Cu06b	Teatro degli Arcimboldi	VLE DELL'INNOVAZIONE 20	Cultura	Teatri e Auditorium	Polifunzionale	Areale	Servizio unico	SI	SI
Im01c	Milano Greco Pirelli	PLE EGEO B	Infrastrutture per la mo- bilità e trasporto pubblico	Trasporto pubblico	Stazioni ferroviarie	Areale	Servizio principale	NO	SI
Is01f	Bimbo Power	VLE SARCA 189	Istruzione	Nidi d'infanzia	Nidi d'infanzia	Puntuale	Servizio unico	NO	SI
Is01f	Sarca 145	VLE SARCA 145	Istruzione	Nidi d'infanzia	Nidi d'infanzia	Areale	Servizio unico	SI	SI
It03b	A2A Calore E Servizi - Teleriscaldamento Bicocca	VIA SESTI SAN GIOVANNI 99	Infrastrutture tecnologi- che e per l'ambiente	Distribuzione del gas metano	Cogeneratori	Areale	Servizio unico	SI	SI
It04c	Stazione Elettrica E.N.E.L.	VLE SARCA 385	Infrastrutture tecnologi- che e per l'ambiente	Distribuzione energia elettrica	Stazioni e sottostazioni elettriche	Areale	Servizio unico	SI	SI
Sa04a	Cto Centro Traumatologico Ortopedico	VIA BIGNAMI EMILIO 1	Salute	Pronto soccorso e pronto inter- vento	Pronto soccorso e pronto intervento	Areale	Servizio sussidiario	NO	NO
Sa06a	Presidio Osp. Centro Traumatologico Ortopedico	VIA BIGNAMI EMILIO 1	Salute	Struttura ospedaliera	Struttura ospedaliera	Areale	Servizio principale	SI	SI
Sa07b	Dinamica Bicocca	VIA PIAZZA DELLA TRIVULZIANA 4	Salute	Strutture ambulatoriali	Strutture ambulatoriali	Puntuale	Servizio unico	NO	SI
Sa07b	Poliambulatorio Icp	VIA BIGNAMI EMILIO 1	Salute	Strutture ambulatoriali	Strutture ambulatoriali	Areale	Servizio sussidiario	NO	NO
Sa10a	Candolfo	VIA SAN CIPICERIO 6	Salute	Studi e attività professionali	Farmacie	Puntuale	Servizio unico	NO	SI
Sa10c	Dr Pediatra Balzarini Graziella	VIA NOTA ALBERTO 22	Salute	Studi e attività professionali	Pediatr/Libera Scelta	Puntuale	Servizio unico	NO	SI
Sa10d	Silviani - Mosca	VLE SARCA 191	Salute	Studi e attività professionali	Veterinari	Puntuale	Servizio unico	NO	SI
Se06e	Cam Comin Bicocca	VIA POLVANI GIOVANNI 5	Servizi Sociali	Servizi sociali per minori	Servizi Residenziali	Areale	Servizio unico	SI	SI
Sp01a	Soc Pro Patria Milano S.R.L.	VLE SARCA 205	Sport	Centri Polivalenti	Centri Polivalenti	Areale	Servizio unico	SI	SI
Sp04a	S. Giovanni Battista alla Bicocca	VIA LA FARINA GIUSEPPE 15	Sport	Strutture sportive oratoriali	Strutture sportive oratoriali	Areale	Servizio principale	NO	SI
Un01a	Cnr - Bicocca	VIA COZZI ROBERTO 53	Università e ricerca	Centri ricerca/laboratori di ricerca	Centri ricerca/laboratori di ricerca	Areale	Servizio unico	SI	SI
Un02c	Bicocca - Facoltà di Economia	PZA DELL'ATENE0 NUOVO 1	Università e ricerca	Università	Sedi e poli universitari	Areale	Servizio sussidiario	NO	NO
Un02c	Bicocca - Facoltà di Giurisprudenza	PZA DELL'ATENE0 NUOVO 1	Università e ricerca	Università	Sedi e poli universitari	Areale	Servizio principale	SI	SI
Un02c	Bicocca - Facoltà di Psicologia	PZA DELL'ATENE0 NUOVO 1	Università e ricerca	Università	Sedi e poli universitari	Areale	Servizio sussidiario	NO	NO
Un02c	Bicocca - Facoltà di Scienze della Formazione	PZA DELL'ATENE0 NUOVO 1	Università e ricerca	Università	Sedi e poli universitari	Areale	Servizio sussidiario	NO	NO





**Rete ecologica e sistema del verde urbano e degli spazi aperti**

Elementi del sistema del verde urbano e degli spazi aperti

 Verde urbano esistente

**Sistema dei servizi pubblici e di interesse pubblico o generale**

 Servizi alla persona esistenti (conformativi e non conformativi)

 AREA OGGETTO DI RETTIFICA



## 6. VIA VINCENZO DA SEREGNO 38

### Identificazione dell'ambito:

**Località:** via Vincenzo da Seregno 38

**Estremi catastali:** Foglio 40 Mappale 324

**Superficie:** 300 mq circa

**Municipio:** 9

**NIL (Nucleo di Identità Locale):** 83 Bruzzano

**Proprietà:** Comune di Milano

**Destinazione del Piano di Governo del Territorio vigente:** Verde urbano esistente

### Correzione errore materiale:

L'area di via Vincenzo da Seregno 38 è classificata nel Piano dei Servizi del PGT vigente come area a "Verde urbano esistente" (tav. S.02 "Il sistema del verde urbano, delle infrastrutture per la mobilità e dell'edilizia residenziale sociale").

Sull'area insiste dagli anni '70 un'attività dedita alla distribuzione di carburanti per autotrazione (l'area, di proprietà comunale, è attualmente concessa in locazione, dal 1.12.2013 al 30.11.2022, alla C.P.P. Compagnia Petrolifera Piemontese S.r.l. ad uso esclusivo di impianto di distributore carburanti comprensivo della manutenzione dell'area stessa).

Alla luce di quanto constatato, appare pertanto incontrovertibile che l'individuazione dell'area in esame come "Verde urbano esistente" può ritenersi effettivamente errore materiale ai sensi dell'art. 13 comma 14 bis della LR 12/2005 e s.m.i..

Pertanto, in coerenza con l'impianto di distribuzione di carburanti per autotrazione presente sull'area in esame, l'unica classificazione attribuibile è quella relativa alle "Infrastrutture viarie esistenti", disciplinate dall'art. 7 delle Norme di attuazione del Piano dei Servizi.

### Allegati stralci elaborati PGT vigente e PGT corretto:

#### **Piano delle Regole**

Tavola R.01/2A - Ambiti territoriali omogenei e fattibilità geologica; scala 1:5000

Tavola R.02/2A - Indicazioni morfologiche; scala 1:5000

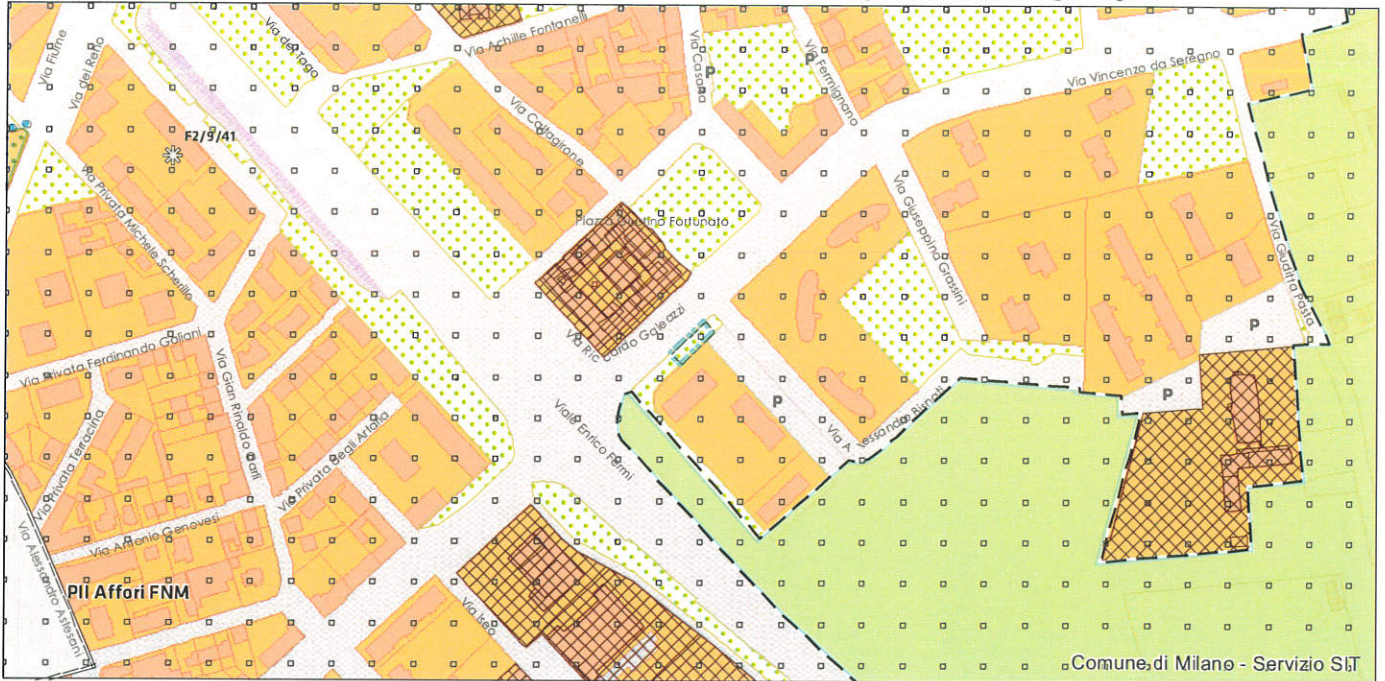
#### **Piano dei Servizi**

Tavola S.02/2A - Il sistema del verde urbano, delle infrastrutture per la mobilità e dell'edilizia residenziale sociale; scala 1:5000

Allegato 3 - Le 88 schede NIL: NIL 83 Bruzzano (pagg. 2, 3)


Allegato 4/2\_N-E - La Struttura della "Città pubblica"; scala 1:10000






**Ambiti disciplinati dal Piano dei Servizi**

Verde urbano

 Verde urbano esistente

**FATTIBILITA' GEOLOGICA**


**Classi di fattibilità (Art. 20.6)**

 F2 - Fattibilità con modeste limitazioni (Art. 20.6.A)



**Ambiti disciplinati dal Piano dei Servizi**

Infrastrutture per la mobilità e il trasporto pubblico

 Infrastrutture viarie esistenti

**FATTIBILITA' GEOLOGICA**

**Classi di fattibilità (Art. 20.6)**

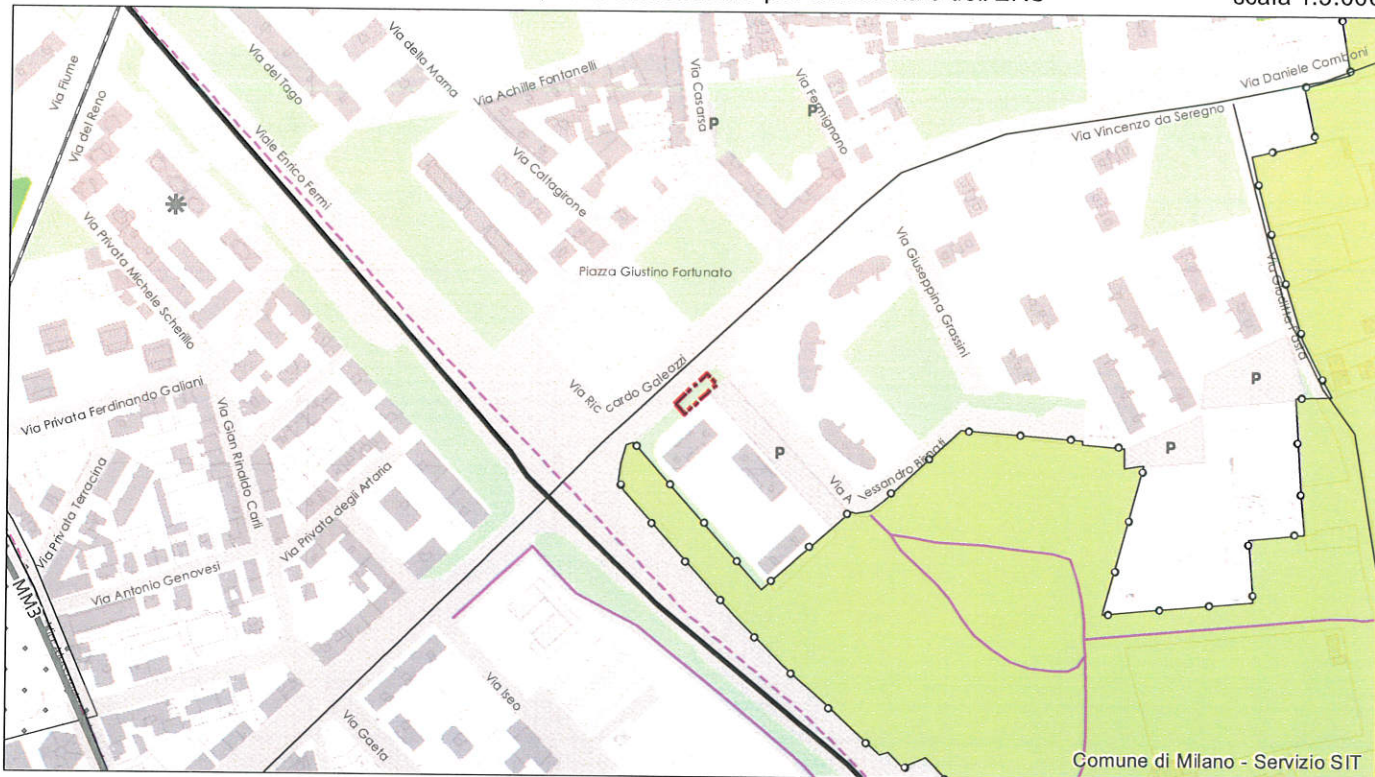
 F2 - Fattibilità con modeste limitazioni (Art. 20.6.A)

 AREA OGGETTO DI RETTIFICA










**Verde urbano, infrastrutture per la mobilità ed edilizia residenziale sociale**

Verde urbano



Verde urbano esistente



**Verde urbano, infrastrutture per la mobilità ed edilizia residenziale sociale**

Infrastrutture per la mobilità e il trasporto pubblico



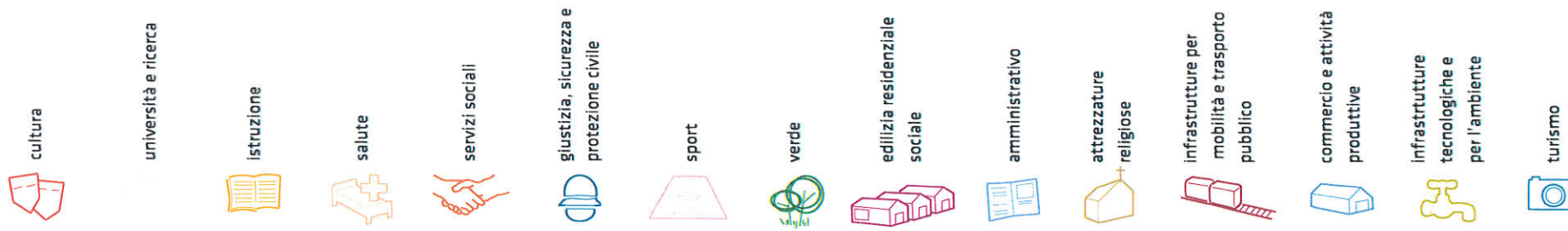
Infrastrutture viarie esistenti



AREA OGGETTO DI RETTIFICA

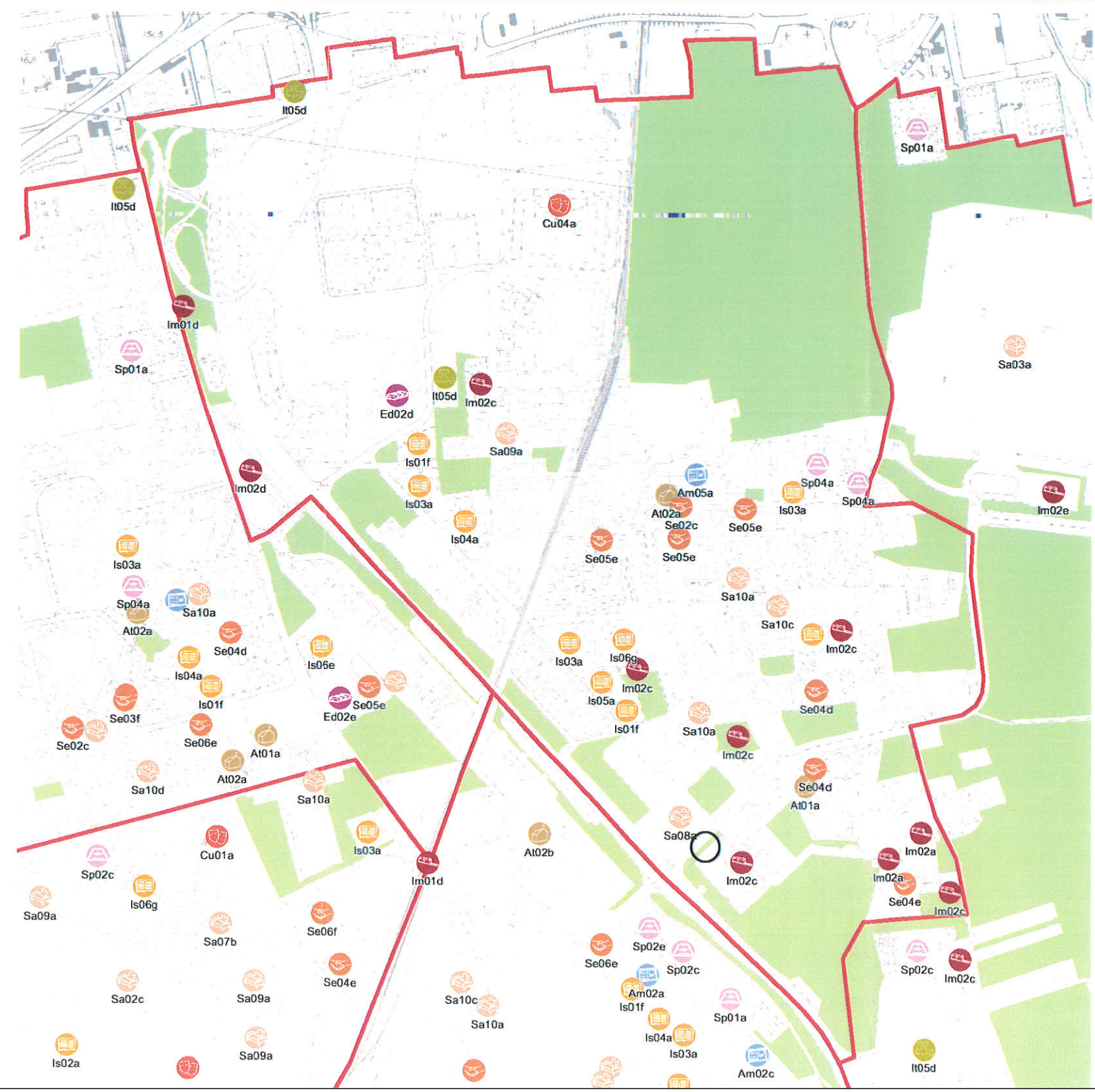


# servizi esistenti e programmati\*



## Mappatura

- Am01a Borsa
- Am02a Centro cucina e mensa
- Am02b Consigli di Zona
- Am02c Magazzini e depositi
- Am02d Sedi istituzionali comunali
- Am02e Uffici comunali
- Am03a Consolato
- Am03a Poste - Agenzie di base e uffici succursali
- Am03a Sedi istituzionali provinciali
- Am03b Uffici provinciali
- Am07a Sedi istituzionali regionali
- Am07b Uffici regionali
- Am08a Prefettura
- Am08b Uffici, provveditorati e agenzie statali
- Am09a Acqua potabile uffici
- Am09b Edilizia residenziale uffici
- Am09c Energia elettrica uffici
- Am09d Gas metano uffici
- Am09e Poste e telecomunicazioni uffici
- Am09f Previdenza e assistenza uffici
- Am09g Trasporti e mobilità uffici
- At01a Istituti, opere e fondazioni religiose
- At02a Chiese e santuari cattolici
- At02b Luoghi per il culto e centri di confessioni religiose
- At02c Oratori e opere parrocchiali
- At03a Uffici ecclesiastici
- Co02a Mercati storici
- Co03b Mercato floricolo
- Co03c Mercato litico
- Co03d Mercato ortofruttilicolo
- Cu01a Associazioni culturali
- Cu02a Centri sociali e ricreativi
- Cu02b Sedi di associazioni socio-culturali e di categoria
- Cu03a Archivi
- Cu03b Biblioteche Centrali
- Cu03c Biblioteche di quartiere
- Cu03d Specialistiche e di conservazione
- Cu03e Centri di documentazione e altre biblioteche
- Cu04a Centri congressi e sale conferenze
- Cu06b Istituti Culturali e monumenti
- Cu06d Musei
- Cu06e Sedi espositive
- Cu07b Scuola di cinema
- Cu07c Scuola di danza
- Cu07d Scuola di musica
- Cu07e Scuola di teatro
- Cu08a Auditorium
- Cu08b Polifunzionale
- Cu08c Teatro
- Ed02b Residenza in locazione a canone convenzionato
- Ed02d Residenza pubblica
- Ed02e Residenza per studenti
- Gi01a Istituti penali
- Gi02a Tribunali
- Gi02c Uffici giudiziari
- Im01a Aeroporti
- Im01b Scali e depositi ferroviari
- Im01c Stazioni ferroviarie
- Im01d Stazioni MM
- Im02a Parcheggi pertinenziali
- Im02c Parcheggi pubblici esterni alla carreggiata
- Im02d Parcheggi pubblici d'interscambio
- Im02e Parcheggi pubblici per i grandi servizi pubblici
- It01a Depositi autobus, tram e metropolitana
- It01b Depositi e autorimesse (Gestione rifiuti)
- It02a Impianti e sezioni distaccate acqua potabile
- It03a Cabine e impianti gas metano
- It03b Cogeneratori gas metano
- It04a Cabine elettriche
- It04c Stazioni e sottostazioni elettriche
- It04d Unità e poli operativi distribuzione energia elettrica
- It05a Impianti di raccolta rifiuti
- It05c Smaltimento rifiuti
- It05d Impianti smaltimento e recupero rifiuti
- It06a Depuratori
- It06b Sgrigliatori
- Is01a Centro giochi
- Is01b Centro prima infanzia
- Is01e Microscio
- Is01f Nidi d'infanzia
- Is01g Nido aziendale
- Is01h Nido famiglia
- Is02a Scuole di formazione professionale
- Is03a Scuole per l'infanzia
- Is03b Scuole per l'infanzia speciali
- Is03c Scuole per l'infanzia straniere
- Is04a Scuole primarie
- Is04b Scuole primarie speciali
- Is04c Scuole primarie straniere
- Is05a Scuole secondarie inferiori
- Is05b Scuole secondarie inferiori speciali
- Is05c Scuole secondarie inferiori straniere
- Is06a Conservatorio
- Is06b Istituto d'Arte
- Is06c Istituto istruzione superiore
- Is06d Istituto magistrale
- Is06e Istituto professionale
- Is06f Istituto tecnico
- Is06g Liceo
- Is06h Petito
- Is07a Centri di Formazione
- Is07c Enti accreditati di formazione professionale
- Is07d Fondazione Scuole Civiche
- Is08a Tempo per le famiglie
- Sa01a Canile
- Sa02a Centri di psicologia del bambino
- Sa02c Centri ASL
- Sa02d Ufficio Relazione con il Pubblico e Direzioni ASL
- Sa02e Unità tutela dei minori
- Sa03a Cimiteri
- Sa04a Pronto soccorso e pronto intervento
- Sa05a Servizi di medicina di laboratorio
- Sa06a Struttura ospedaliera
- Sa07a Consultori Pediatrici
- Sa07b Strutture ambulatoriali
- Sa08a Strutture di ricovero e cura
- Sa09a Strutture psichiatriche
- Sa10a Farmacie
- Sa10b Medici di Medicina Generale
- Sa10c Pediatri libera scelta
- Sa10d Veterinari
- Se02a Centri aggregativi multifunzionali
- Se02b Centri aggregazione giovanili
- Se02c Centri socio ricreativi culturali per anziani
- Se03b Servizi Comunali di accesso per adulti
- Se03c Servizi Comunali specialistici per adulti
- Se03d Servizi di Assistenza Domiciliare per adulti
- Se03e Servizi Residenziali per adulti
- Se03f Servizi Territoriali per adulti
- Se04b Servizi Comunali di accesso per anziani
- Se04c Servizi Comunali specialistici per anziani
- Se04d Servizi di Assistenza Domiciliare per anziani
- Se04e Servizi Residenziali per anziani
- Se04f Servizi Territoriali per anziani
- Se05a Servizi Comunali di accesso per disabili
- Se05b Servizi Comunali specialistici per disabili
- Se05c Servizi di Assistenza Domiciliare per disabili
- Se05d Servizi Residenziali per disabili
- Se05e Servizi Territoriali per disabili
- Se06b Servizi Comunali di accesso per minori
- Se06c Servizi Comunali specialistici per minori
- Se06d Servizi di Assistenza Domiciliare per minori
- Se06e Servizi Residenziali per minori
- Se06f Servizi Territoriali per minori
- Si01a Carabinieri - Caserme e stazioni
- Si01b Carabinieri - Centro detentivo per la permanenza temporanea e assistita
- Si01c Carabinieri - Comandi e uffici
- Si02a Forze Armate - Caserme e impianti
- Si02b Forze Armate - Comandi
- Si02c Forze Armate - Scuola militare
- Si03a Guardia di Finanza - Comandi interregionali e regionali
- Si03b Guardia di Finanza - Gruppi e Compagnie
- Si03c Guardia di Finanza - Nuclei regionali e provinciali polizia tributaria
- Si03d Guardia di Finanza - Nuclei speciali
- Si04a Polizia di Stato - Caserme e commissariati
- Si04b Polizia di Stato - Comandi e Posti di P.S.
- Si04c Polizia di Stato - Scuola P.S.
- Si04d Polizia Ferroviaria
- Si04e Polizia frontiera
- Si04f Polizia stradale
- Si04g Questura
- Si05a Polizia Locale - Autoparco e depositi giudiziari
- Si05b Polizia Locale - Comandi e presidi
- Si05c Polizia Locale - Nuclei
- Si05d Polizia Locale - Scuola polizia municipale
- Si05e Polizia Locale - Sezioni
- Si07a Protezione Civile - Aree di esercitazione
- Si07b Protezione Civile - Sedi
- Si08a Vigili del Fuoco - Caserma e uffici
- Sp01a Centri polivalenti
- Sp02b Centri balneari
- Sp02c Centri sportivi
- Sp02e Piscine
- Sp03a Grande impianto
- Sp03c Stadio pubblico o regolato da atto d'asservimento
- Sp04a Strutture sportive oratoriali
- Tu01a Campeggi
- Tu01b Ostelli
- Tu02a Fiera e spazi espositivi
- Un01a Centri ricerca/laboratori di ricerca
- Un02a Accademie e Istituti superiori di studi
- Un02b Incubatori d'impresa
- Un02c Sedi e poli universitari
- Un02d Servizi per studenti
- Ve01a Giardino di quartiere
- Ve01b Giardino pubblico
- Ve01c Parco estensivo
- Ve01d Parco storico
- Ve01e Parco urbano



\*Servizi programmati dal Piano Triennale delle Opere Pubbliche (PTOOPP). La presente copia informatica, destinata unicamente alla pubblicazione sull'Albo Pretorio on Line, e' conforme al documento originale ai sensi del D.Lgs. n. 82/2005. Il corrispondente documento digitalmente firmato e' conservato negli Archivi del Comune di Milano.

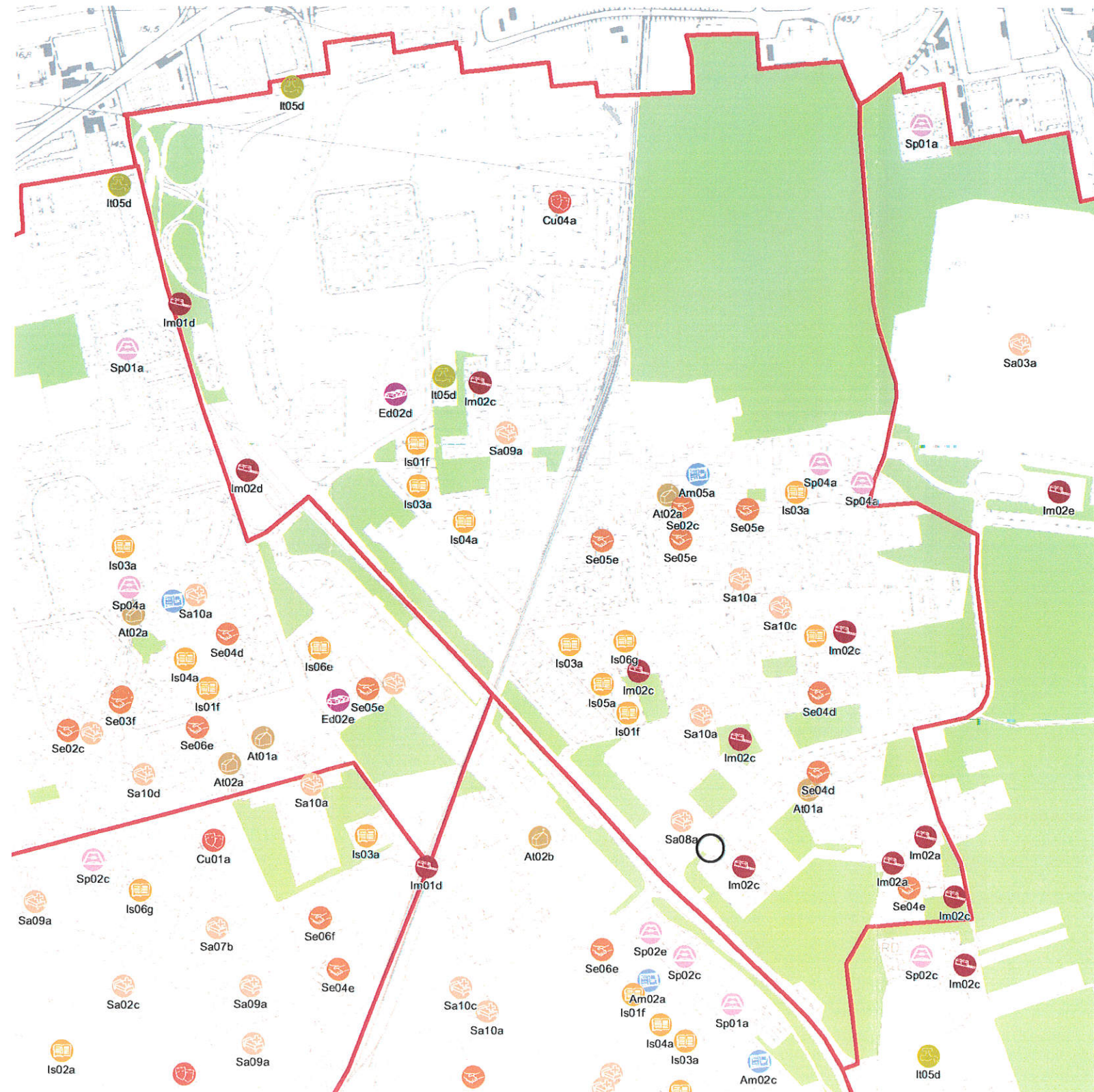
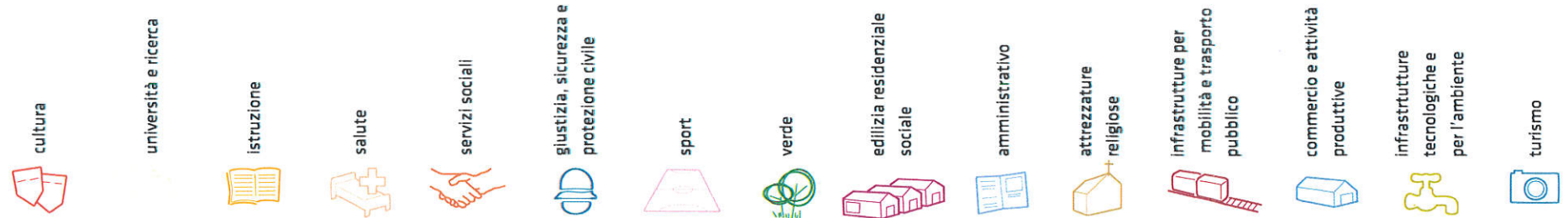


# servizi esistenti e programmati\*

## Mappatura


















































- Am01a Borsa
- Am02a Centro cucina e mensa
- Am02b Consigli di Zona
- Am02c Magazzini e depositi
- Am02d Sedi istituzionali comunali
- Am02e Uffici comunali
- Am03a Consolato
- Am05a Poste - Agenzie di base e uffici succursali
- Am05a Sedi istituzionali provinciali
- Am05b Uffici provinciali
- Am07a Sedi istituzionali regionali
- Am07b Uffici regionali
- Am08a Prefettura
- Am08b Uffici, provveditorati e agenzie statali
- Am08b Acqua potabile uffici
- Am08b Edilizia residenziale uffici
- Am08c Energia elettrica uffici
- Am08d Gas metano uffici
- Am08e Poste e telecomunicazioni uffici
- Am08f Previdenza e assistenza uffici
- Am08g Trasporti e mobilità uffici
- Am09a Istituti, opere e fondazioni religiose
- Am09a Chiese e santuari cattolici
- Am09b Luoghi per il culto e centri di confessioni religiose
- Am09c Oratori e opere parrocchiali
- Am09d Uffici ecclesiastici
- Am09e Mercati rionali
- Am09e Mercato floricolo
- Am09e Mercato ittico
- Am09e Mercato ortofrutticolo
- Am09e Associazioni culturali
- Am09e Centri sociali e ricreativi
- Am09e Sedi di associazioni socio-culturali e di categoria
- Am09e Archivi
- Am09e Biblioteche Centrali
- Am09e Biblioteche di quartiere
- Am09e Specialistiche e di conservazione
- Am09e Centri di documentazione e altre biblioteche
- Am09e Centri congressi e sale conferenze
- Am09e Istituti Culturali e monumenti
- Am09e Musei
- Am09e Sedi espositive
- Am09e Scuola di cinema
- Am09e Scuola di danza
- Am09e Scuola di musica
- Am09e Scuola di teatro
- Am09e Auditorium
- Am09e Polifunzionale
- Am09e Teatro
- Ed02b Residenza in locazione a canone convenzionato
- Ed02d Residenza pubblica
- Ed02e Residenza per studenti
- Gi01a Istituti penali
- Gi01b Istituti penali minorili
- Gi02a Tribunali
- Gi02c Uffici giudiziari
- Im01a Aeroporti
- Im01b Scali e depositi ferroviari
- Im01c Stazioni ferroviarie
- Im01d Stazioni MIM
- Im02a Parcheggi pertinenziali
- Im02c Parcheggi pubblici esterni alla carreggiata
- Im02d Parcheggi pubblici d'interscambio
- Im02e Parcheggi pubblici per i grandi servizi pubblici
- It01a Depositi autobus, tram e metropolitana
- It01b Depositi e autorimesse (Gestione rifiuti)
- It02a Impianti e sezioni distaccate acqua potabile
- It03a Cabine e impianti gas metano
- It03c Cogeneratori gas metano
- It04a Cabine elettriche
- It04c Stazioni e sottostazioni elettriche
- It04d Unità e poli operativi distribuzione energia elettrica
- It05a Impianti di raccolta rifiuti
- It05c Smaltimento rifiuti
- It05d Impianti smaltimento e recupero rifiuti
- It06a Depuratori
- It06b Sgriglieratori
- Is01a Centro giochi
- Is01b Centro prima infanzia
- Is01c Micronidi
- Is01f Nidi d'infanzia
- Is01g Nido aziendale
- Is01h Nido famiglia
- Is02a Scuole di formazione professionale
- Is03a Scuole per l'infanzia
- Is03b Scuole per l'infanzia speciali
- Is03c Scuole per l'infanzia straniere
- Is04a Scuole primarie
- Is04b Scuole primarie speciali
- Is04c Scuole primarie straniere
- Is05a Scuole secondarie inferiori
- Is05b Scuole secondarie inferiori speciali
- Is05c Scuole secondarie inferiori straniere
- Is06a Conservatorio
- Is06b Istituto d'Arte
- Is06c Istituto Istruzione superiore
- Is06d Istituto magistrale
- Is06e Istituto professionale
- Is06f Istituto tecnico

- Is06g Liceo
- Is06h Perito
- Is07a Centri di Formazione
- Is07c Enti accreditati di formazione professionale
- Is07d Fondazione Scuole Civiche
- Is08a Tempo per le famiglie
- Sa01a Canile
- Sa02a Centri di psicologia del bambino
- Sa02c Centri ASL
- Sa02d Ufficio Relazione con il Pubblico e Direzioni ASL
- Sa02e Unità tutela dei minori
- Sa03a Cimiteri
- Sa04a Pronto soccorso e pronto intervento
- Sa05a Servizi di medicina di laboratorio
- Sa06a Struttura ospedaliera
- Sa07a Consultori Pediatrici
- Sa07b Strutture ambulatoriali
- Sa08a Strutture di ricovero e cura
- Sa08b Strutture psichiatriche
- Sa10a Farmacie
- Sa10b Medici di Medicina Generale
- Sa10c Pediatri libera scelta
- Sa10d Veterinari
- Se02a Centri aggregativi multifunzionali
- Se02b Centri aggregazione giovani
- Se02c Centri socio ricreativi culturali per anziani
- Se03c Servizi Comunali di accesso per adulti
- Se03d Servizi di Assistenza Domiciliare per adulti
- Se03e Servizi Residenziali per adulti
- Se03f Servizi Territoriali per adulti
- Se04b Servizi Comunali di accesso per anziani
- Se04c Servizi Comunali specialistici per anziani
- Se04d Servizi di Assistenza Domiciliare per anziani
- Se04e Servizi Residenziali per anziani
- Se04f Servizi Territoriali per anziani
- Se05a Servizi Comunali di accesso per disabili
- Se05b Servizi Comunali specialistici per disabili
- Se05c Servizi di Assistenza Domiciliare per disabili
- Se05d Servizi Residenziali per disabili
- Se05e Servizi Territoriali per disabili
- Se06b Servizi Comunali di accesso per minori
- Se06c Servizi Comunali specialistici per minori
- Se06d Servizi di Assistenza Domiciliare per minori
- Se06e Servizi Residenziali per minori
- Se06f Servizi Territoriali per minori
- Si01a Carabinieri - Caserme e stazioni
- Si01b Carabinieri - Centro detentivo per la permanenza temporanea e assist
- Si01c Carabinieri - Comandi e uffici
- Si02a Forze Armate - Caserme e impianti
- Si02b Forze Armate - Comandi
- Si02c Forze Armate - Scuola militare
- Si03a Guardia di Finanza - Comandi interregionali e regionali
- Si03b Guardia di Finanza - Gruppi e Compagnie
- Si03c Guardia di Finanza - Nuclei regionali e provinciali polizia tributaria
- Si03d Guardia di Finanza - Nuclei speciali
- Si04a Polizia di Stato - Caserme e commissariati
- Si04b Polizia di Stato - Comandi e Posti di P.S.
- Si04c Polizia di Stato - Scuola P.S.
- Si04d Polizia Ferroviaria
- Si04e Polizia frontiera
- Si04f Polizia stradale
- Si04g Questura
- Si05a Polizia Locale - Autoparco e depositi giudiziari
- Si05b Polizia Locale - Comandi e presidi
- Si05c Polizia Locale - Nuclei
- Si05d Polizia Locale - Scuola polizia municipale
- Si05e Polizia Locale - Sezioni
- Si07a Protezione Civile - Aree di esercitazione
- Si07b Protezione Civile - Sedi
- Si08a Vigili del Fuoco - Caserma e uffici
- Sp01a Centri polivalenti
- Sp02b Centri balneari
- Sp02c Centri sportivi
- Sp02e Piscine
- Sp03a Grande impianto
- Sp03c Stadio pubblico o regolato da atto d'asservimento
- Sp04a Strutture sportive oratoriali
- Tu01a Campeggi
- Tu01b Ostelli
- Tu02a Fiera e spazi espositivi
- Un01a Centri ricerca/laboratori di ricerca
- Un02a Accademie e istituti superiori di studi
- Un02b Incubatori d'impresa
- Un02c Sedi e poli universitari
- Un02d Servizi per studenti
- Ve01a Giardino di quartiere
- Ve01b Parco pubblico
- Ve01c Parco estensivo
- Ve01d Parco storico
- Ve01e Parco urbano




















































\*Servizi programmati dal Piano Triennale delle Opere Pubbliche (PTOOPP)  
La presente copia informatica, destinata unicamente alla pubblicazione sull'Albo Pretorio on Line, e' conforme al documento originale ai sensi del D.Lgs. n. 82/2005. Il corrispondente documento digitalmente firmato e' conservato negli Archivi del Comune di Milano.



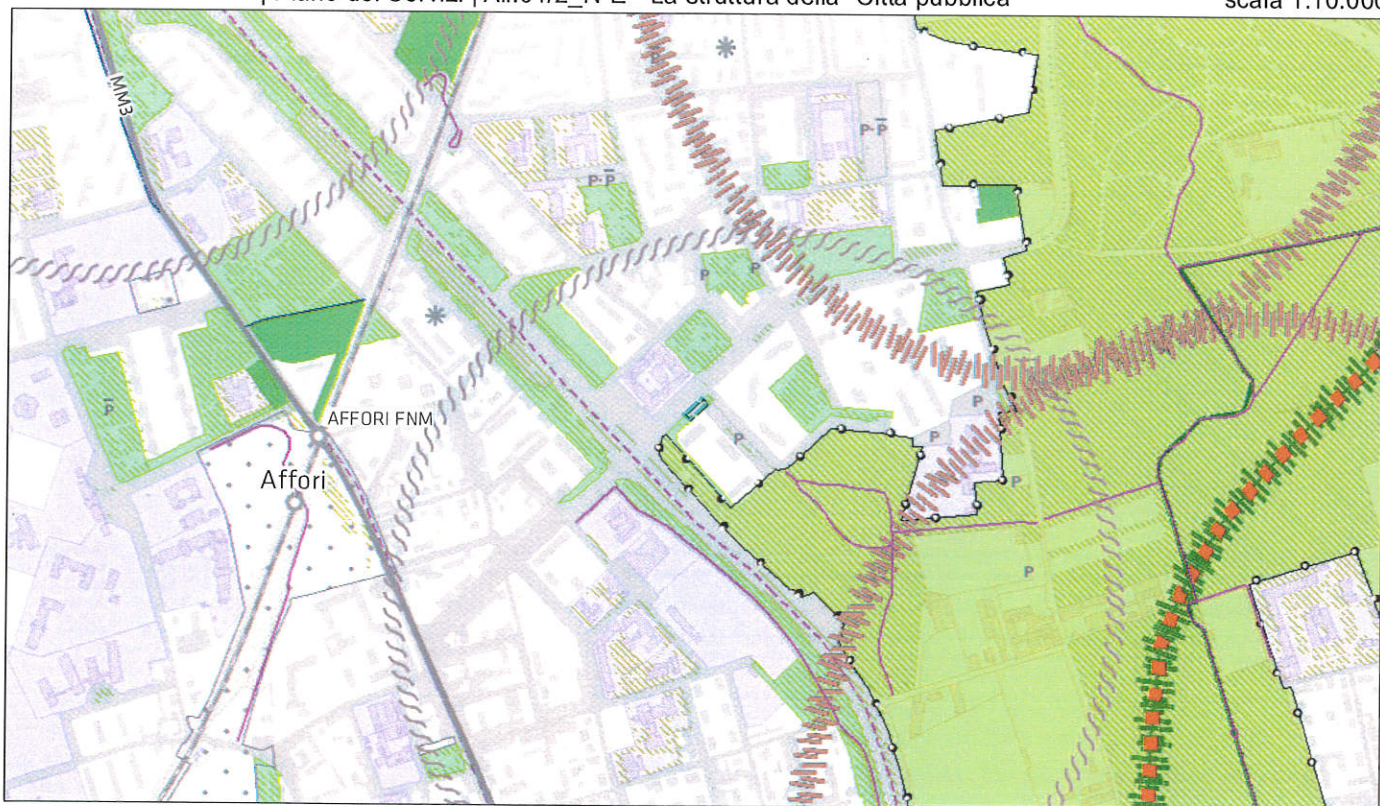
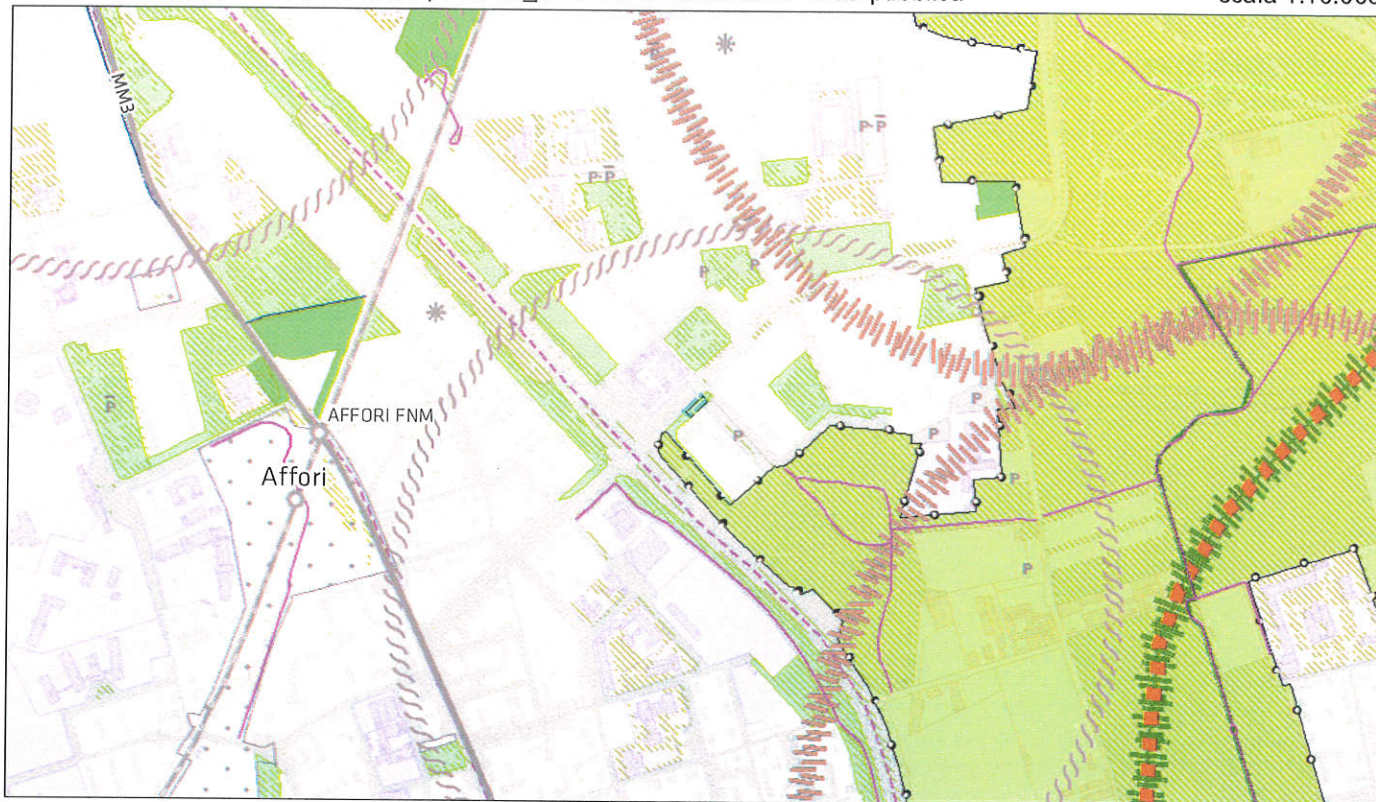
											
<b>TOT. (mq)</b>	0	48.566	5.804	27.159	15.303	14.645	0	1.197	27.047	2.404	460.432
di cui <b>SERVIZI INDISPENSABILI (mq)</b>	0	48.566	5.804	27.159	15.303	14.645	0	-	23.453	-	460.432
<b>Offerta complessiva servizi</b>											
	 Cu02a	 Is01f	 Sa04a	 Se02a	 Sp04a	 Ed02d	 Am02a	 At01a	 Im01d	 It05d	 Ve01a
	 Cu03c	 Is03a	 Sa07b	 Se02b			 Am05a	 At02a	 Im02a		 Ve01c
	 Cu04a	 Is04a	 Sa08a	 Se02c					 Im02a (sotterraneo)		
		 Is05a	 Sa09a	 Se04d					 Im02c		
		 Is06g	 Sa10a	 Se04e					 Im02c		
		 Is07a	 Sa10c	 Se05d					 Im02d		
				 Se05e							
				 Se06f							



**CORRETTO**

											
<b>TOT. (mq)</b>	0	48.566	5.804	27.159	15.303	14.645	0	1.197	27.047	2.404	460.132
di cui <b>SERVIZI INDISPENSABILI (mq)</b>	0	48.566	5.804	27.159	15.303	14.645	0	-	23.453	-	460.132
<b>Offerta complessiva servizi</b>											
	 Cu02a	 Is01f	 Sa04a	 Se02a	 Sp04a	 Ed02d	 Am02a	 At01a	 Im01d	 It05d	 Ve01a
	 Cu03c	 Is03a	 Sa07b	 Se02b			 Am05a	 At02a	 Im02a		 Ve01c
	 Cu04a	 Is04a	 Sa08a	 Se02c					 Im02a (sotteraneo)		
		 Is05a	 Sa09a	 Se04d					 Im02c		
		 Is06g	 Sa10a	 Se04e					 Im02c		
		 Is07a	 Sa10c	 Se05d					 Im02d		
				 Se05e							
				 Se06f							





**Rete ecologica e sistema del verde urbano e degli spazi aperti**

**Elementi costitutivi della rete ecologica di livello comunale**

 Boschetti tematici ecologici (Art. 6.6.c.i)

**Elementi del sistema del verde urbano e degli spazi aperti**

 Verde urbano esistente

**Sistema dei servizi pubblici e di interesse pubblico o generale**

 Infrastrutture viarie esistenti



AREA OGGETTO DI RETTIFICA



## 7. VIA CESARI 19

### Identificazione dell'ambito:

**Località:** via Cesari 19

**Estremi catastali:** Foglio 44 Mappali parte 90, 93, 94, 95, 96, 98, 100, 186, 122, 230, 252, 299, 304, 305, 307, 318, 326, 327, 328, 330

**Superficie:** 1.096 mq circa: 802 mq circa da Nucleo di Antica Formazione (NAF) a Ambiti di Rinnovo Urbano (ARU) e 294 mq circa da Ambiti di Rinnovo Urbano (ARU) a Nucleo di Antica Formazione (NAF)

**Municipio:** 9

**NIL (Nucleo di Identità Locale):** 14 Niguarda - Ca' Granda

**Proprietà:** privata

**Destinazione del Piano di Governo del Territorio vigente:** Nucleo di Antica Formazione (NAF) e Ambiti di Rinnovo Urbano (ARU)

### Correzione errore materiale:

A seguito dell'aggiornamento del Piano dei Servizi avvenuto con Determina Dirigenziale n. 63/2016 consistente nell'eliminazione della classificazione a servizio "Salute" per l'area sita in via Cesari 19 e al conseguente assoggettamento della stessa area alla disciplina del Piano delle Regole "Ambiti di Rinnovo Urbano (ARU)", individuati dalla Tav. R.02 "Indicazioni morfologiche" e definiti e disciplinati dagli artt. 16 e 17 delle Norme di attuazione del Piano delle Regole, gli uffici hanno rilevato che l'area in esame era in minima parte inclusa erroneamente nel Nucleo di Antica Formazione, il quale deve essere coincidente con l'area relativa all'edificio storico di "Villa Clerici", classificata tra l'altro nel Piano dei Servizi nella categoria "Servizi Sociali".

Alla luce di quanto constatato, appare pertanto incontrovertibile che l'attuale perimetrazione dei tessuti (ARU e NAF) può ritenersi effettivamente errore materiale ai sensi dell'art. 13 comma 14 bis della LR 12/2005 e s.m.i..

Pertanto, in coerenza con lo stato effettivo dei luoghi di riferimento (area di pertinenza Villa Clerici), si corregge il perimetro del Nucleo di Antica Formazione, di cui agli artt. 12 e 13 delle Norme di attuazione del Piano delle Regole, e conseguentemente viene ridefinito l'adiacente perimetro degli "Ambiti di rinnovo urbano (ARU)" facenti parte del "Tessuto urbano di Recente Formazione (TRF)", di cui agli artt. 16 e 17 delle Norme di attuazione del Piano delle Regole, mediante la seguente ripermetrazione:

- mq 802 circa, in luogo dell'attuale inclusione nel Nucleo di Antica Formazione, vengono inclusi negli Ambiti di Rinnovo Urbano,
- mq 294 circa, in luogo dell'attuale inclusione negli Ambiti di Rinnovo Urbano, vengono inclusi nel Nucleo di Antica Formazione.

### Allegati stralci elaborati PGT vigente e PGT corretto:

#### Piano delle Regole

Tavola R.01/2A - Ambiti territoriali omogenei e fattibilità geologica; scala 1:5000

Tavola R.02/2A - Indicazioni morfologiche; scala 1:5000

Tavola R.03/8|22 NAF - Analisi dei valori storico-morfologici; scala 1:2000

Tavola R.04/8|22 NAF - Tipologie di intervento; scala 1:2000

Allegato 2/2\_N-E - Carta di attribuzione del giudizio sintetico di sensibilità paesaggistica; scala 1:10000

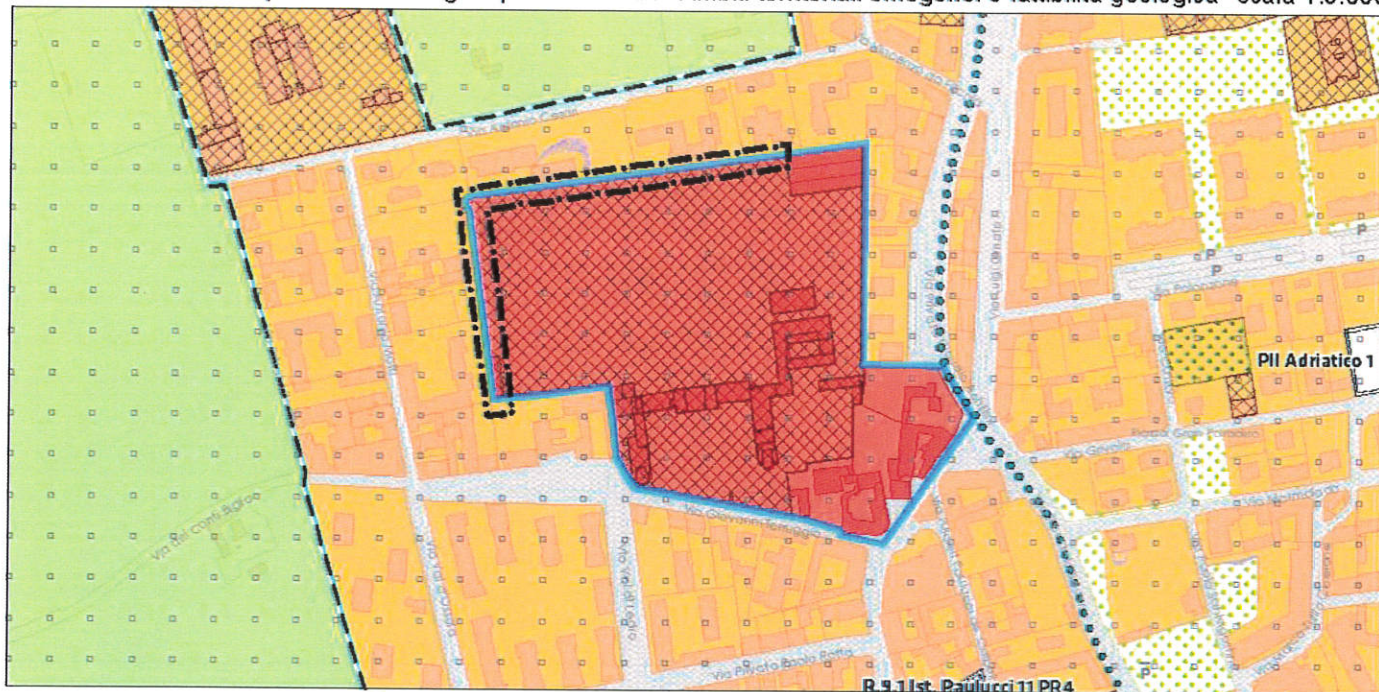
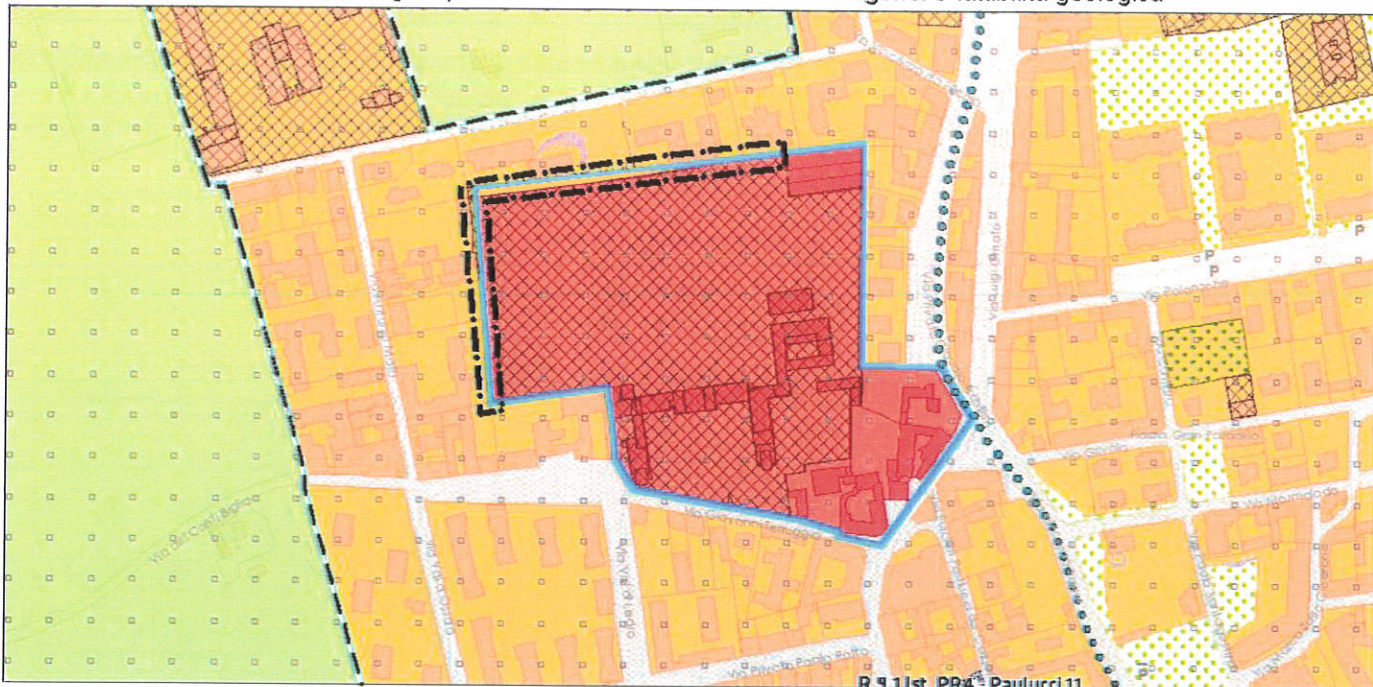


***Documento di Piano***






Tavola D. 02/2\_N-E - Carta di sensibilità del paesaggio; scala 1:10000

Allegato 4/2\_N-E - Il progetto strategico; scala 1:10000






**TUC - Tessuto urbano consolidato**

-  TUC - Tessuto urbano consolidato (Art. 2.1.a)
-  NAF - Nuclei di antica formazione (Art. 2.1.a.i)
-  Nuclei di antica formazione
-  TRF - Tessuto urbano di recente formazione (Art. 2.1.a.ii)
-  Tessuto urbano di recente formazione


**Ambiti disciplinati dal Piano dei Servizi**

Servizi alla persona esistenti

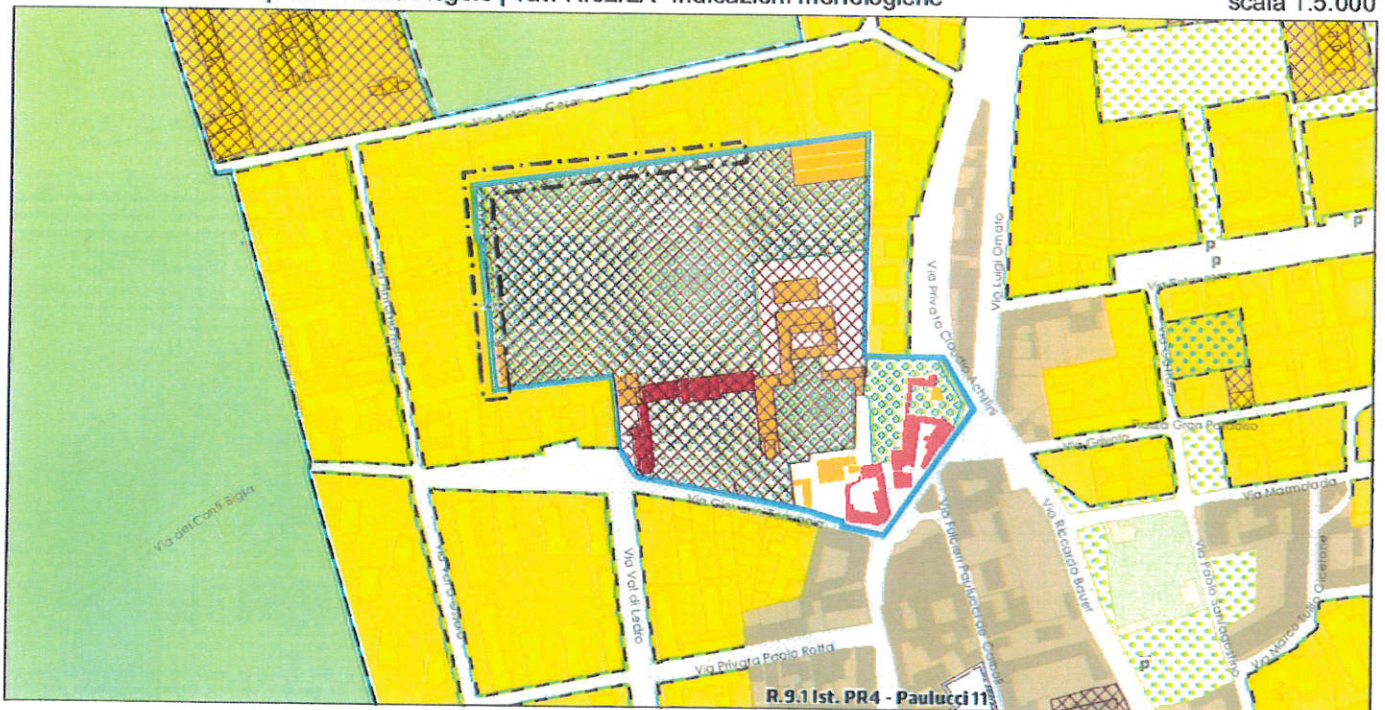
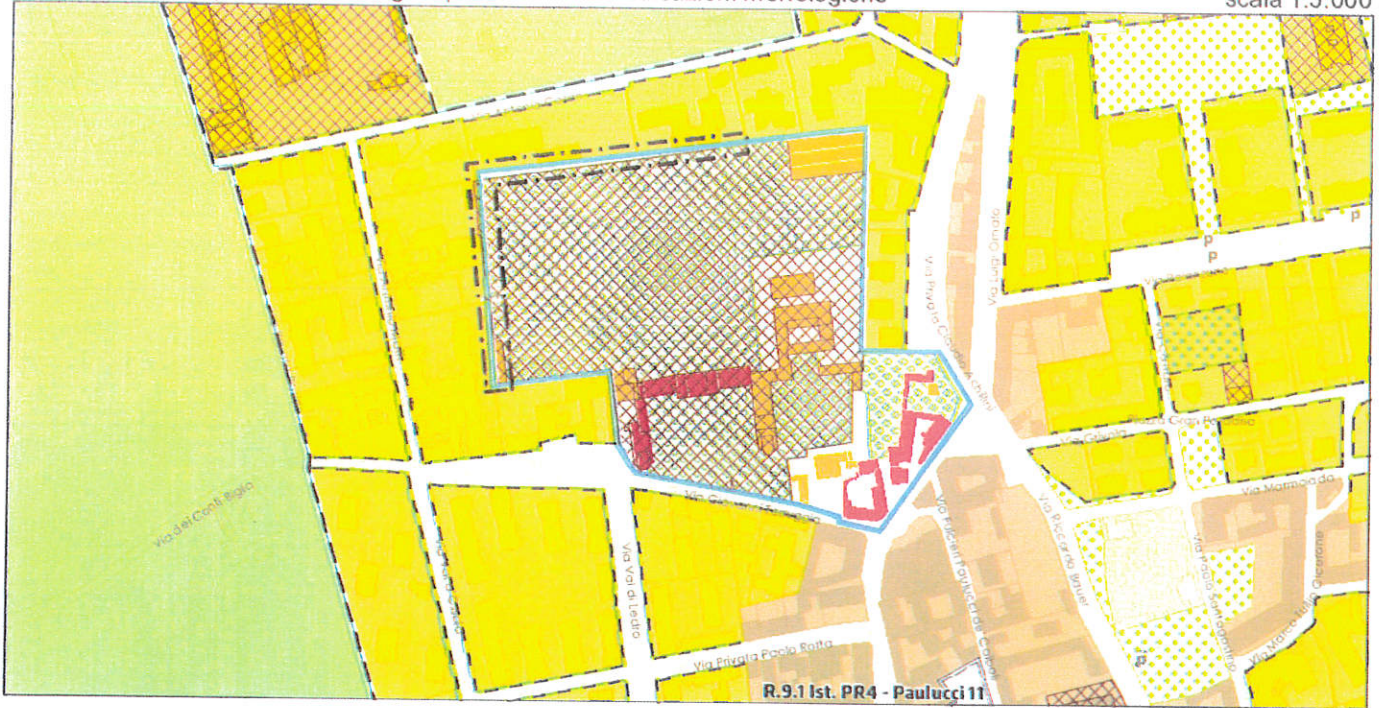
-  Servizi indispensabili

**FATTIBILITA' GEOLOGICA**




**Classi di fattibilità (Art. 20.6)**

-  F2 - Fattibilità con moderate limitazioni (Art. 20.6.A)






**TUC - Tessuto urbano consolidato**

-  TUC - Tessuto urbano consolidato (Art. 2.1.a)
-  NAF - Nuclei di antica formazione (Art. 2.1.a.i)
-  TRF - Tessuto urbano di recente formazione (Art. 2.1.a.ii)


**NAF - Nuclei di antica formazione: Tipologie di intervento (Titolo II - Capo I)**

-  Interventi di manutenzione ordinaria, straordinaria e restauro (Art. 13.2.a)

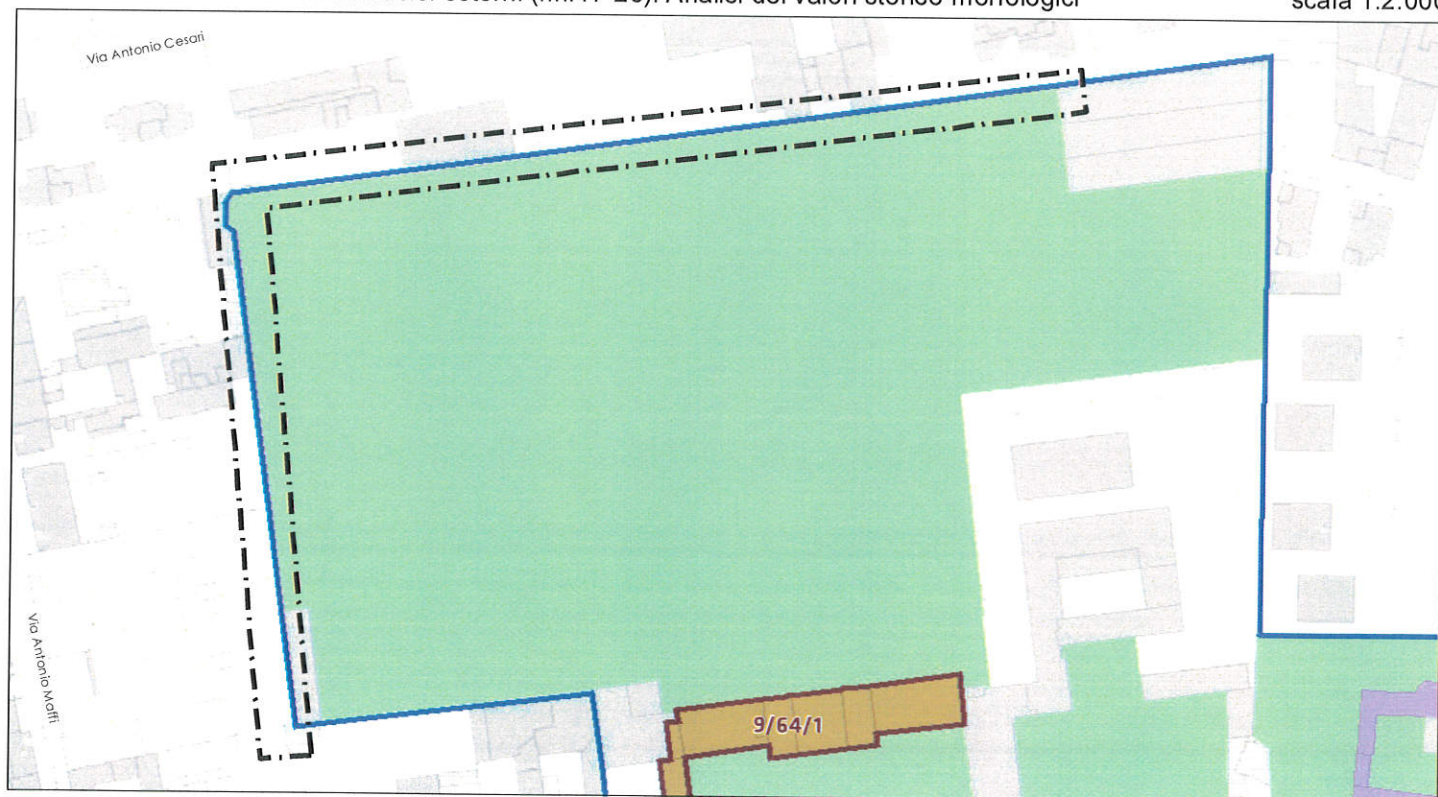
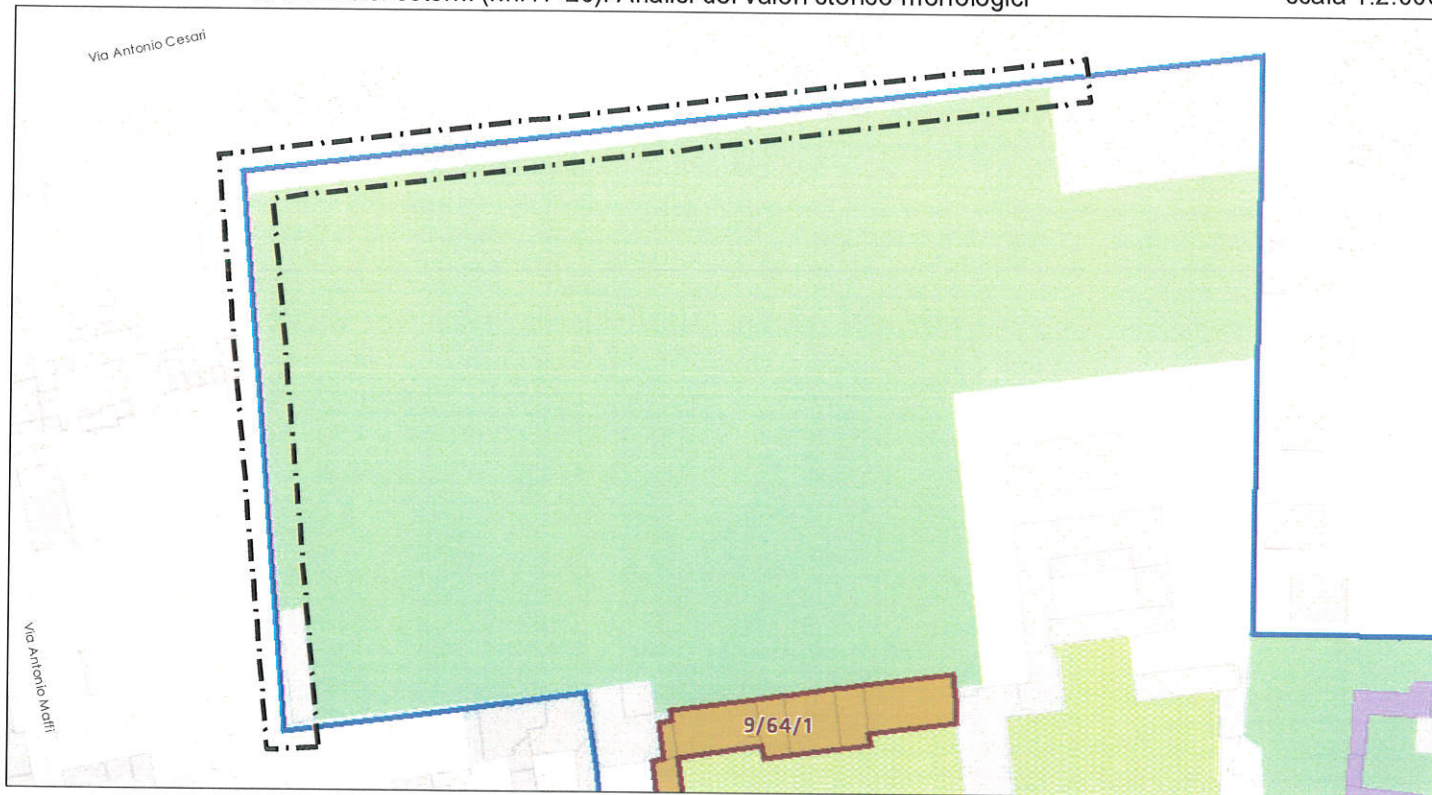
**ARU - Ambiti di rinnovamento urbano (Titolo II - Capo III)**

-  Tessuti di rinnovamento urbano (Art. 17.2)
-  Allineamento di almeno il 50% della linea di altezza dell'edificio sul confine con lo spazio pubblico entro l'involuppo limite (II) (Art. 17.2.a)
-  Arretramento di almeno 3 m. della linea di altezza dell'edificio dal confine di proprietà verso lo spazio pubblico (Art. 17.2.b)

**Ambiti disciplinati dal Piano dei Servizi**

- Servizi alla persona esistenti
-  Servizi indispensabili






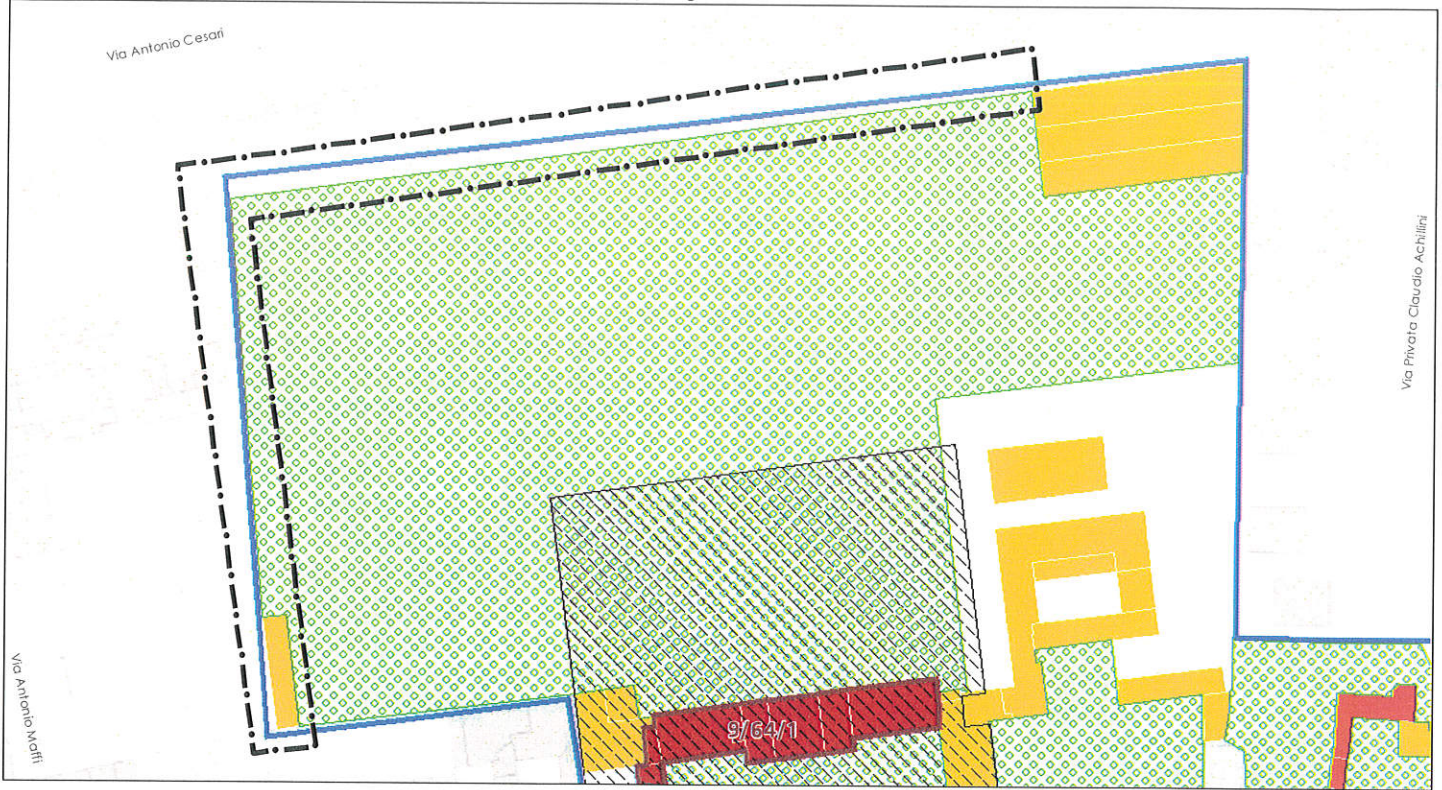
**NAF - Nuclei di antica formazione**

 NAF - Nuclei di antica formazione (Art. 2.1.a.i)NAF


**Composizione architettonica e vegetale con carattere storico-artistico-testimoniale (Art. 12.2.b)**

 Verde storico residuale





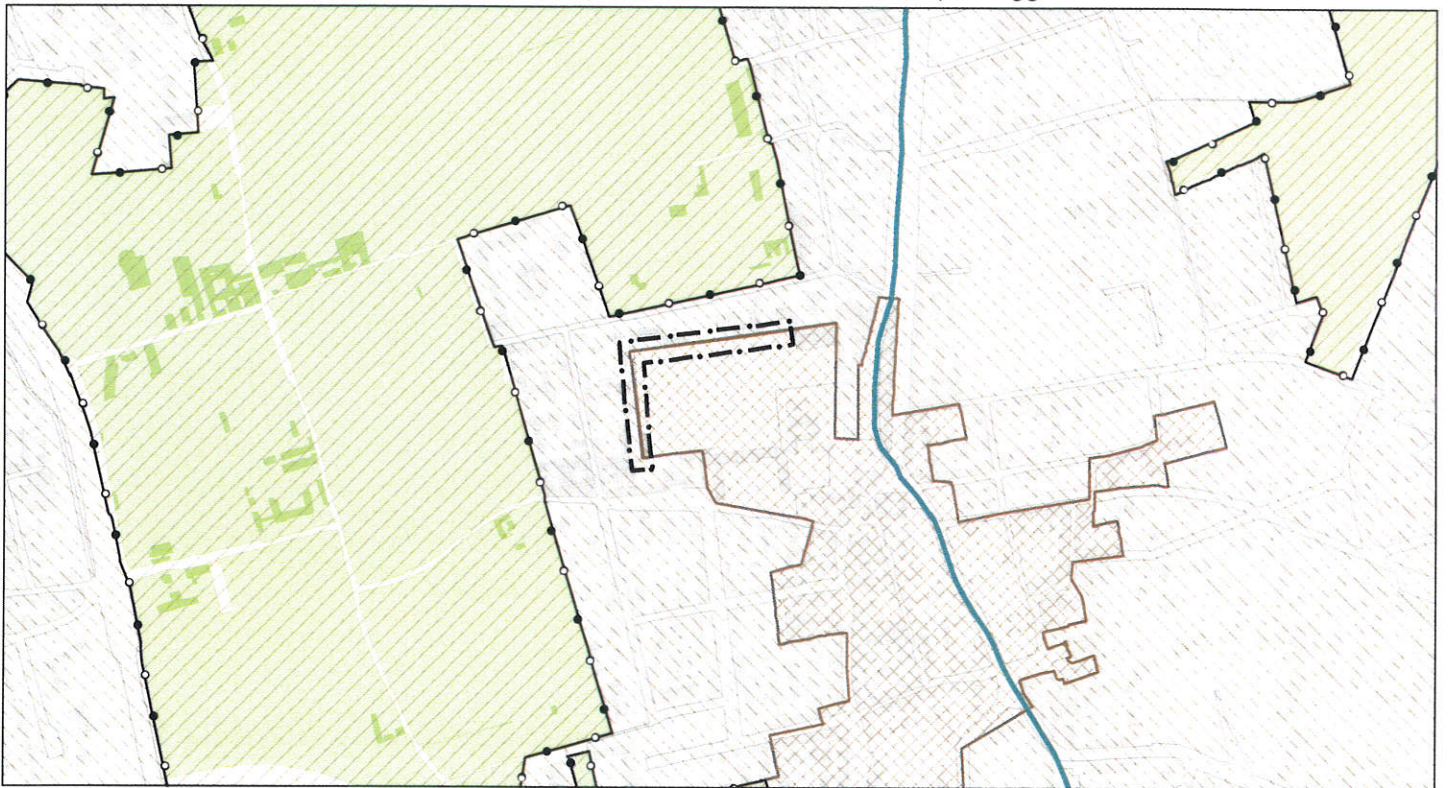
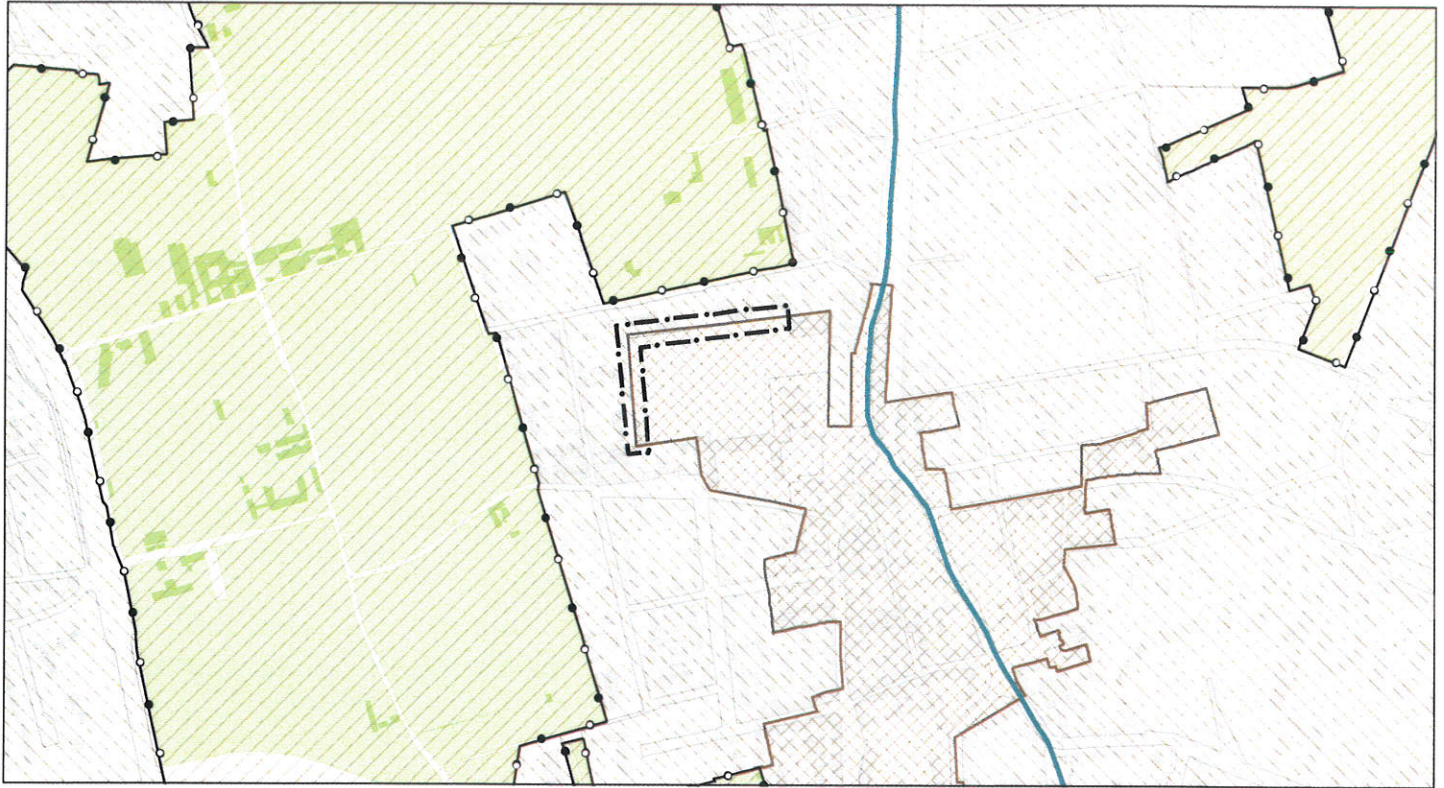
**TUC - Tessuto urbano consolidato**

 NAF - Nuclei di antica formazione (Art. 2.1.a.i)

**Tipologie di intervento (Titolo II - Capo I)**

 Interventi di manutenzione ordinaria, straordinaria e restauro (Art. 13.2.a)





**Giudizio sintetico prevalente (Art. 18.2)**

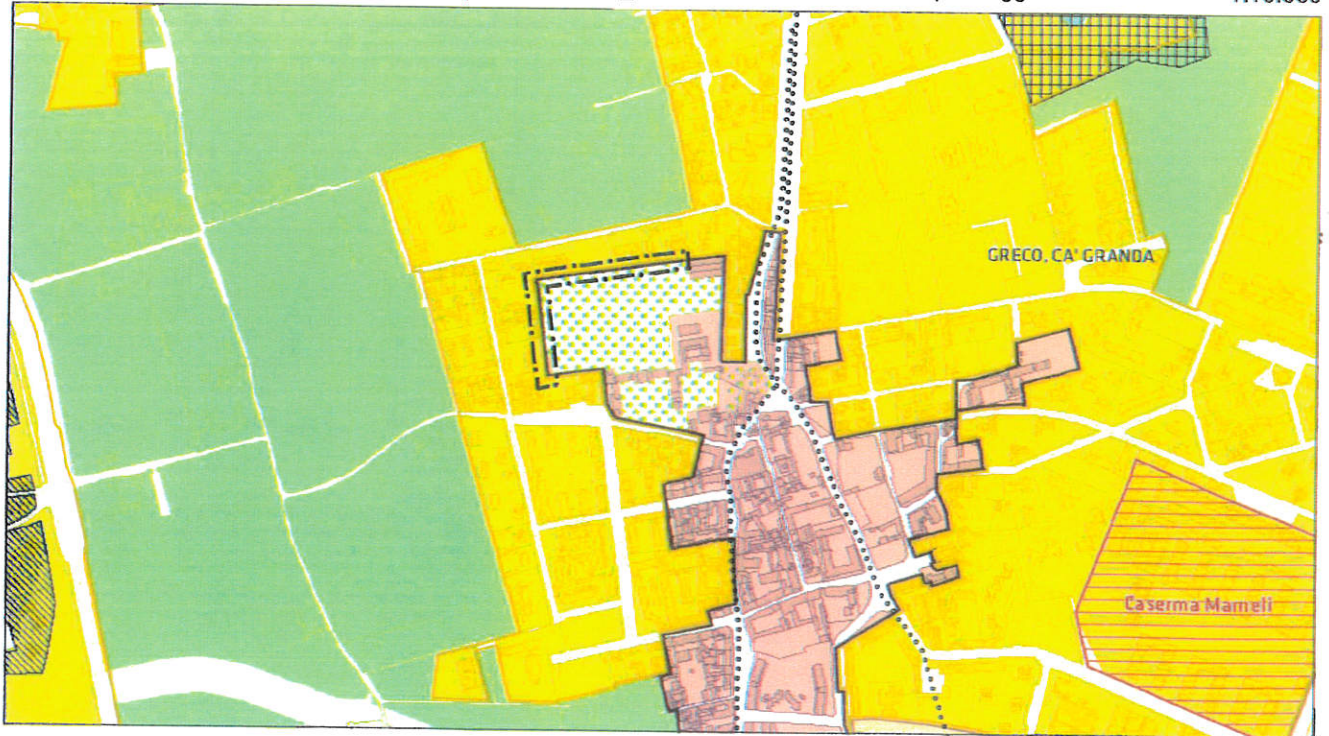
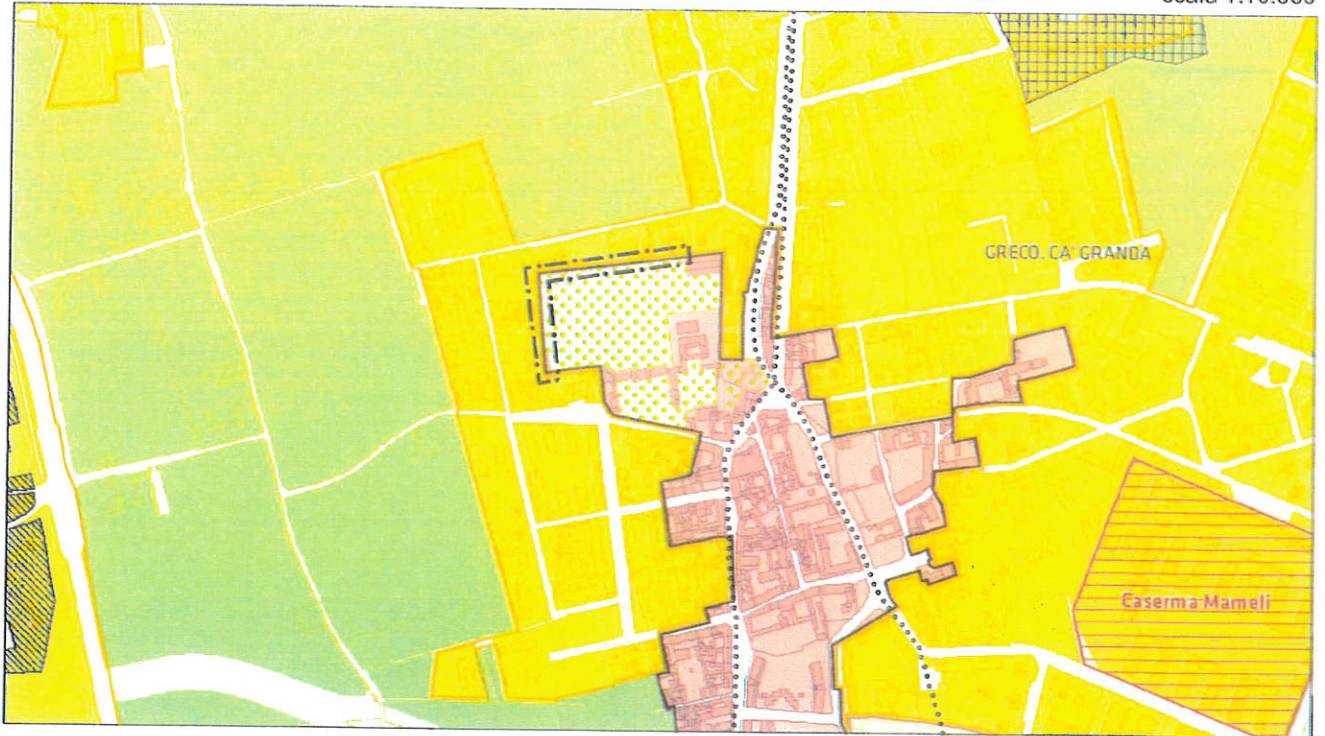


4 - Sensibilità paesaggistica alta



2 - Sensibilità paesaggistica bassa





**Ambiti di prevalenza del paesaggio urbano**

NAF - Nuclei di Antica Formazione

Perimetro dei nuclei di antica formazione

Ambiti di ridefinizione del paesaggio urbano

Perimetro degli ambiti di ridefinizione del paesaggio urbano

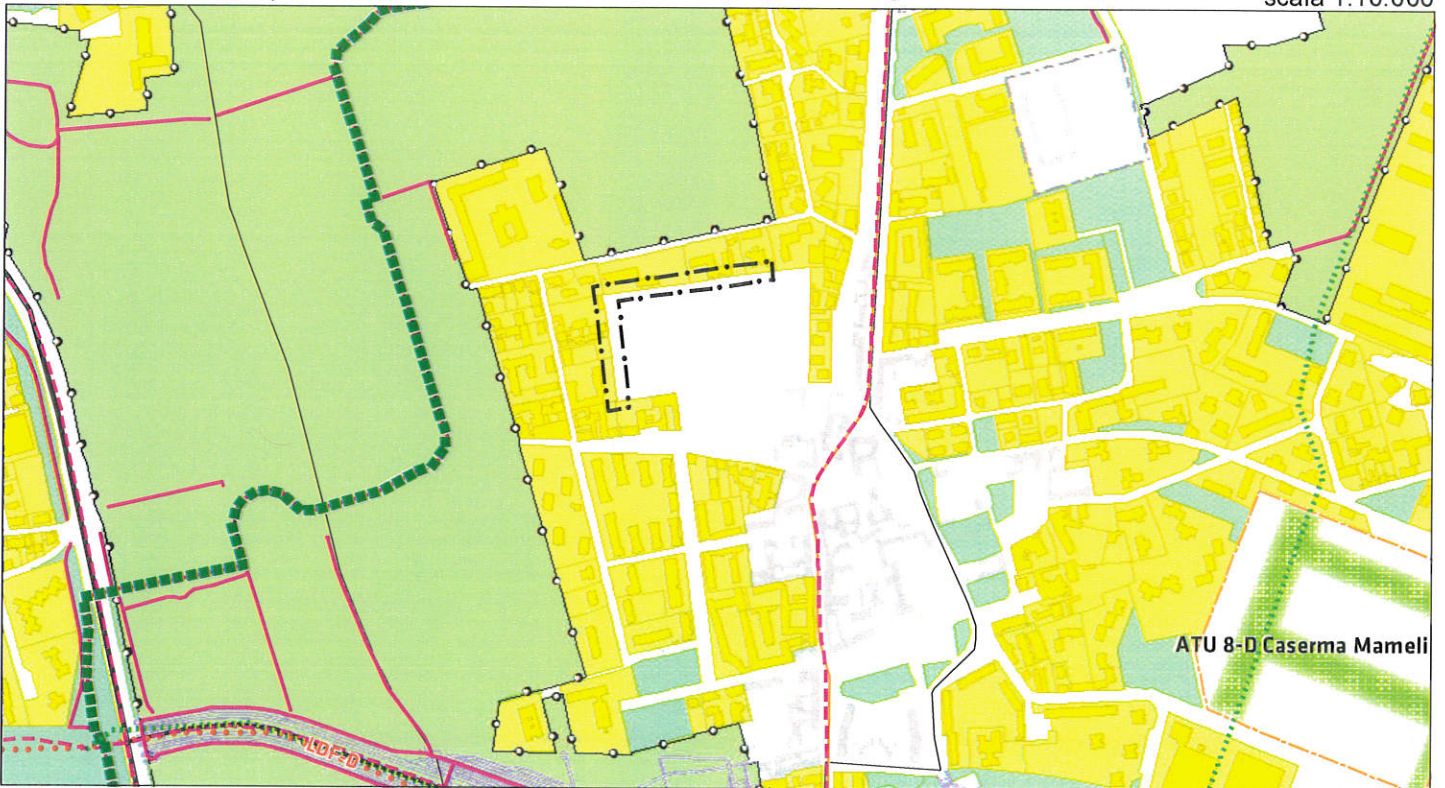
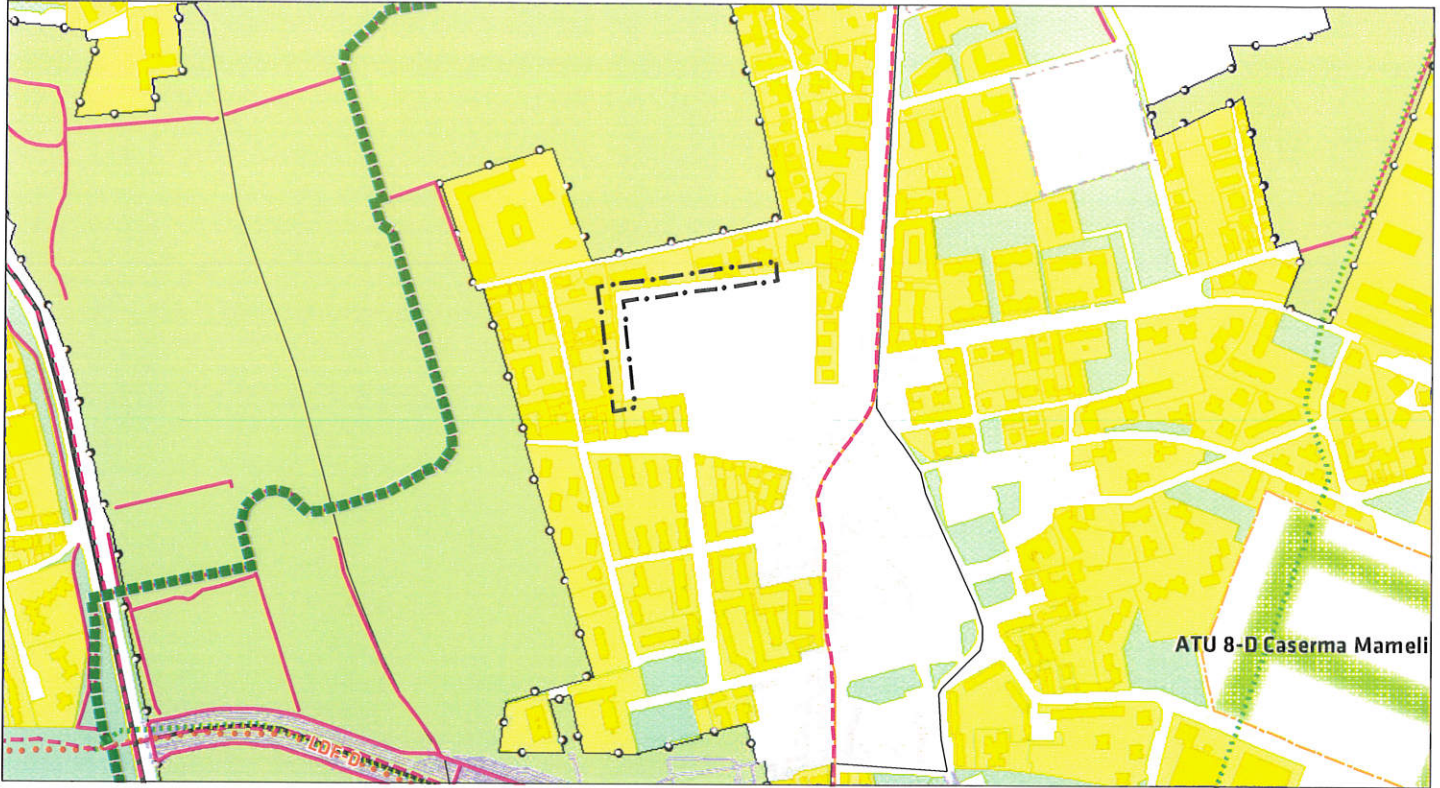
Ambiti di ridefinizione del paesaggio urbano

Ambiti ed elementi identitari


Giardini e parchi storici

AREA OGGETTO DI RETTIFICA





**Ambiti di rinnovamento urbano**

 Ambiti di rinnovamento urbano



**Cap. 5 della “Relazione Generale e Norme di attuazione” del Documento di Piano**  
(in grassetto e sottolineatura i dati aggiornati)

**5.2 Le quantità del PGT esistenti e programmate**

*Riclassificazione delle aree esistenti e programmate - Superfici complessive*

	<i>PGT approvato 2012</i>	<i>Aggiornamento PGT luglio 2016</i>	<i>Delibera correzione errori materiali</i>
Tessuto Urbano Consolidato	135.961.478 mq	135.961.478 mq	135.961.478 mq
Accordo di Programma “Expo”	964.470 mq	964.470 mq	964.470 mq
Parco Agricolo Sud Milano:	42.311.167 mq	42.311.167 mq	42.311.167 mq
- Territori agricoli di cintura metropolitana (art. 25, NTA PTC)	5.503.091 mq	5.503.091 mq	5.503.091 mq
- Territori agricoli e verde di cintura urbana - ambito dei PCU (art. 26, NTA PTC)	34.328.944 mq	34.328.944 mq	34.328.944 mq
- Territori di collegamento tra città e campagna - fruizione (art. 27, NTA PTC)	2.479.132 mq	2.479.132 mq	2.479.132 mq
Parco Nord Milano	2.528.416 mq	2.528.416 mq	2.528.416 mq
<b>Totale territorio comunale</b>	<b>181.765.531 mq</b>	<b>181.765.531 mq</b>	<b>181.765.531 mq</b>

*Riclassificazione delle aree esistenti e programmate - Superfici disaggregate*

	<i>PGT approvato 2012</i>	<i>Aggiornamento PGT luglio 2016</i>	<i>Delibera correzione errori materiali</i>
<b>TESSUTO URBANO CONSOLIDATO (TUC)</b>	<b>135.961.478 mq</b>	<b>135.961.478 mq</b>	<b>135.961.478 mq</b>
comprensivo di:			
Nucleo di antica formazione centrale (NAF)	11.673.512 mq	11.673.512 mq	11.673.512 mq
Nuclei di antica formazione esterni (NAF)	537.895 mq	537.895 mq	<b>537.387 mq</b>
Tessuto urbano di recente formazione (TRF)	123.750.071 mq	123.750.071 mq	<b>123.750.579 mq</b>
+ Ambiti contraddistinti da un disegno urbano riconoscibile (ADR):			
- Tipologia rurale	208.620 mq*	208.620 mq*	208.620 mq*



- Tessuti urbani compatti a cortina	10.292.915 mq*	13.030.966 mq*	13.030.966 mq*
- Tessuti urbani a impianto aperto	18.777.165 mq*	19.044.996 mq*	19.044.996 mq*
- Tessuti urbani della "città giardino"	1.781.865 mq*	1.781.865 mq*	1.781.865 mq*
- Insieme urbani unitari	9.761.980 mq*	9.761.980 mq*	9.761.980 mq*
+ Ambiti di rinnovamento urbano (ARU)	63.874.921 mq*	63.874.921 mq*	<b><u>63.875.429 mq*</u></b>

\*Superfici territoriali ad esclusione di strade e aree verdi

	<i>PGT approvato 2012</i>	<i>Aggiornamento PGT luglio 2016</i>	<i>Delibera correzione errori materiali</i>
<b>AMBITI DI TRASFORMAZIONE URBANA (ATU)</b>	<b>4.557.815 mq</b>	<b>4.556.932 mq</b>	<b>4.556.932 mq</b>
<b>Ambiti ferroviari</b>	<b>1.291.281 mq</b>	<b>1.290.398 mq</b>	<b>1.290.398 mq</b>
Farini-Lugano	629.300 mq	629.300 mq	629.300 mq
Greco-Breda	72.166 mq	72.166 mq	72.166 mq
Lambrate	70.716 mq	70.716 mq	70.716 mq
Romana	217.207 mq	217.207 mq	217.207 mq
Rogoredo	21.079 mq	21.079 mq	21.079 mq
Porta Genova	109.130 mq	108.247 mq	108.247 mq
San Cristoforo	171.683 mq	171.683 mq	171.683 mq
<b>Ambiti urbani</b>	<b>3.266.543 mq</b>	<b>3.266.543 mq</b>	<b>3.266.543 mq</b>
Comparto sistema caserme:	918.889 mq	918.889 mq	918.889 mq
- Piazza d'Armi	618.075 mq	618.075 mq	618.075 mq
- Caserma Montello	71.683 mq	71.683 mq	71.683 mq
- Caserma Rubattino	81.881 mq	81.881 mq	81.881 mq
- Caserma Mameli	105.988 mq	105.988 mq	105.988 mq
- Comprensorio XXIV Maggio-Magenta-Carroccio	41.262 mq	41.262 mq	41.262 mq
Bovisa	846.666 mq	846.666 mq	846.666 mq
Stephenson	446.030 mq	446.030 mq	446.030 mq
Toffetti	86.616 mq	86.616 mq	86.616 mq
Ronchetto sul Naviglio	116.716 mq	116.716 mq	116.716 mq
Magazzini raccordati Stazione Centrale	225.421 mq	225.421 mq	225.421 mq
Comparto sistema housing Provincia di Milano:	261.286 mq	261.286 mq	261.286 mq
- via Messina	32.955 mq	32.955 mq	32.955 mq
- via Litta Modignani	155.875 mq	155.875 mq	155.875 mq
-via Don Giovanni Calabria	72.456 mq	72.456 mq	72.456 mq
Porto di Mare	364.910 mq	364.910 mq	364.910 mq



	<i>PGT approvato 2012</i>	<i>Aggiornamento PGT luglio 2016</i>	<i>Delibera correzione errori materiali</i>
<b>AMBITI DI TRASFORMAZIONE PERIURBANA (ATP)</b>	<b>34.328.944 mq</b>	<b>34.328.944 mq</b>	<b>34.328.944 mq</b>
Bosco in Città (PCU1)	9.956.067 mq	9.956.067 mq	9.956.067 mq
I Navigli (PCU2)	5.290.507 mq	5.290.507 mq	5.290.507 mq
Le Abbazie (PCU3)	15.836.505 mq	15.836.505 mq	15.836.505 mq
L'Idroscalo (PCU4)	2.505.060 mq	2.505.060 mq	2.505.060 mq
Monlué (PCU5)	740.805 mq	740.805 mq	740.805 mq

	<i>PGT approvato 2012</i>	<i>Aggiornamento PGT luglio 2016</i>	<i>Delibera correzione errori materiali</i>
<b>AREE REGOLATE DA PROVVEDIMENTI IN ITINERE</b>	<b>25.071.103 mq</b>	<b>14.335.245 mq</b>	<b>14.335.245 mq</b>
Accordi di Programma	6.395.817 mq	6.395.817 mq	6.395.817 mq
Accordi Quadro Housing sociale	218.112 mq	218.112 mq	218.112 mq
PII	2.245.081 mq	1.851.963 mq	1.851.963 mq
PIR	20.021 mq	20.021 mq	20.021 mq
PA	1.010.676 mq	987.340 mq	987.340 mq
PRECU	253.459 mq	253.459 mq	253.459 mq
PRU	1.729.323 mq	1.674.484 mq	1.674.484 mq
Varianti PRG	1.021.720 mq	966.148 mq	966.148 mq
Zone di Recupero (exB2)	10.565.802 mq	358.156 mq	358.156 mq
Zone C non attuate	1.225.454 mq	1.225.454 mq	1.225.454 mq
PCC	269.351 mq	269.351 mq	269.351 mq
Protocollo d'intesa Residenza Universitaria	4.776 mq	4.776 mq	4.776 mq
Immobili del Piano di Valorizzazione	111.511 mq	110.164 mq	110.164 mq

	<i>PGT approvato 2012</i>	<i>Aggiornamento PGT luglio 2016</i>	<i>Delibera correzione errori materiali</i>
<b>AREE A SERVIZI, INFRASTRUTTURE E VERDE</b>			
<b>Servizi alla persona e verde urbano esistenti di cui:</b>	<b>42.296.895 mq</b>	<b>42.267.544 mq</b>	<b><u>42.243.911 mq</u></b>
- Servizi indispensabili	17.672.510 mq	17.674.698 mq	17.674.698 mq
- Servizi generali	3.465.500 mq	3.197.658 mq	<u>3.197.113 mq</u>
- Verde urbano	21.158.885 mq	21.395.188 mq	<u>21.372.100 mq</u>
<b>Infrastrutture per la mobilità esistenti di cui:</b>	<b>37.555.455 mq</b>	<b>37.642.153 mq</b>	<b><u>37.642.453 mq</u></b>



- Viabilità	30.880.625 mq	30.895.884 mq	<b>30.896.184 mq</b>
- Spazi per la sosta	1.254.900 mq	1.332.095 mq	1.332.095 mq
- Infrastrutture ferroviarie	4.673.200 mq	4.667.444 mq	4.667.444 mq
- Infrastrutture aeroportuali	746.730 mq	746.730 mq	746.730 mq
<b>Infrastrutture tecnologiche per l'ambiente esistenti</b>	<b>3.013.445 mq</b>	<b>3.023.320 mq</b>	<b>3.023.320 mq</b>
Infrastrutture tecnologiche per l'ambiente soggette ad aut. provinciale	-	385.547 mq	385.547 mq
<b>Verde urbano di nuova previsione (pertinenze indirette) di cui:</b>	<b>3.434.250 mq</b>	<b>3.228.643 mq</b>	<b>3.228.643 mq</b>
-su aree di proprietà comunale	707.475 mq	683.335 mq	683.335
<b>Infrastrutture mobilità di nuova previsione (pertinenze indirette) di cui:</b>	<b>501.455 mq</b>	<b>502.638 mq</b>	<b>502.638 mq</b>
-su aree di proprietà comunale	140.450	140.450	140.450
<b>Depositi dei trasporti metropolitani di nuova previsione (pertinenze indirette)</b>	<b>132.155 mq</b>	<b>132.155 mq</b>	<b>132.155 mq</b>
<b>Aree per l'edilizia residenziale sociale di nuova previsione (pertinenze indirette)</b>	<b>70.265 mq</b>	<b>70.265 mq</b>	<b>70.265 mq</b>

### 5.3 Le quantità di progetto del PGT *Capacità insediativa del Piano*

	<i>PGT approvato 2012</i>	<i>Aggiornamento PGT luglio 2016</i>	<i>Delibera correzione errori materiali</i>
<b>Abitanti insediati</b>	<b>1.306.561**</b>	<b>1.311.847***</b>	<b>1.311.847***</b>
<b>Abitanti teorici:</b>			
- Ambiti di trasformazione urbana (ATU)	25.661°	25.661°	25.661°
- Piano Servizi- Pertinenze indirette:	28.967	28.975	28.975
- Verde urbano	24.040	22.601	22.601
- Verde urbano (a seguito di rilascio di annotazione nel Registro dei diritti edificatori e conseguente	-	1.439	1.439



<i>cessione delle aree al Comune di Milano)</i>			
- Mobilità stradale	3.510	3.518	3.518
- Depositi trasporti metropolitani	925	925	925
- Edilizia Residenziale Sociale	492	492	492
- Piano Regole-Ambiti di Rinnovo Urbano (ARU)	33.502	33.502	33.502
- Aree regolate da provvedimenti in itinere (PII, Varianti, PA, Ex B2)	94.743	89.457	89.457
<b>Totale abitanti teorici PGT</b>	<b>182.873</b>	<b>177.595</b>	<b>177.595</b>
<b>Abitanti totali esistenti e insediabili dal PGT</b>	<b>1.489.434</b> (1.306.561 + 182.873)	<b>1.489.442</b> (1.311.847 + 177.595)	<b>1.489.442</b> (1.311.847 + 177.595)

° Tale valore comprende gli abitanti teorici negli ATU-Ambiti ferroviari le cui quantità sono in corso di definizione all'interno della procedura di Accordo di Programma.

\*\* Abitanti insediati al 2009 (dato 31 dicembre 2009)

\*\*\* Abitanti insediati al 2009 (dato 31 dicembre 2009) con l'aggiunta di quelli delle Aree regolate da provvedimenti in itinere attuati

### ***Dotazioni di Servizi e verde per abitante***

	<i>PGT approvato 2012</i>	<i>Aggiornamento PGT luglio 2016</i>	<i>Delibera correzione errori materiali</i>
<i>Esistenti:</i>			
- Servizi indispensabili e verde	45.310.340 mq	45.676.411 mq	<b><u>45.652.778 mq</u></b>
<b>Dotazione per abitante</b>	<b>30,42 mq/ab</b>	<b>30,67 mq/ab</b>	<b><u>30,65 mq/ab</u></b>
<i>Di nuova previsione del PGT:</i>			
- Verde e servizi previsti negli Ambiti di Trasformazione	2.952.275 mq	2.952.275 mq	2.952.275 mq
- Piano Servizi-verde urbano (pertinenze indirette)	3.434.250 mq	3.228.643 mq	3.228.643 mq
- Verde e servizi previsti nelle aree regolate da provvedimenti in itinere	2.636.273 mq	2.474.584 mq	2.474.584 mq
- Aree per Edilizia Residenziale Sociale	70.265 mq	70.265 mq	70.265 mq
<b>Totale verde e servizi di</b>	<b>9.093.063 mq</b>	<b>8.725.767 mq</b>	<b>8.725.767 mq</b>



nuova previsione del PGT			
<b>Totale verde e servizi esistenti e di nuova previsione del PGT</b>	<b>54.403.403 mq</b>	<b>54.402.178 mq</b>	<b><u>54.378.545 mq</u></b>
<b>Dotazione per abitante</b>	<b>36,53 mq/ab</b> (54.403.403 mq / 1.489.434 ab)	<b>36,52 mq/ab</b> (54.402.178 mq / 1.489.442 ab)	<b><u>36,51 mq/ab</u></b> <b><u>(54.378.545 mq / 1.489.442 ab)</u></b>
<i>Esistenti di nuova previsione PGT e Piani di Cintura</i>			
- Verde e servizi di livello sovracomunale previsti nei PCU-min.	17.882.590 mq <sup>oo</sup>	17.882.590 mq <sup>oo</sup>	17.882.590 mq <sup>oo</sup>
<b>Totale servizi previsti nel PGT con PCU</b>	<b>72.285.993</b>	<b>72.284.768 mq</b>	<b><u>72.261.135 mq</u></b>
<b>Dotazione per abitante</b>	<b>48,53 mq/ab</b> (72.285.993 mq / 1.489.434 ab)	<b>48,53 mq/ab</b> (72.284.768 mq / 1.489.442 ab)	<b><u>48,52 mq/ab</u></b> <b><u>(72.261.135 mq / 1.489.442 ab)</u></b>

<sup>oo</sup> Dato stimato da definirsi in sede di Accordo di Programma dei Piani di Cintura Urbana

*I dati quantitativi "Aggiornamento PGT luglio 2016" derivano dall'adeguamento degli elaborati del PGT a seguito del recepimento dei seguenti provvedimenti:*

- Determina Dirigenziale n. 44 del 18 dicembre 2013 - Primo Aggiornamento Generale del Piano dei Servizi
- Determina Dirigenziale n. 39 del 12 novembre 2014 - Ricognizione delle "Zone A di Recupero" e delle "Zone B di Recupero" e Determina Dirigenziale n. 43 del 25 novembre 2014 avente come oggetto la ricognizione delle "Zone A di Recupero" e delle "Zone B di Recupero" del PRG del 1980 e relative Varianti in attuazione dell'art. 34 delle Norme di Attuazione del Piano delle Regole del PGT
- Determina Dirigenziale n. 48 del 17 dicembre 2014 - Secondo Aggiornamento Generale del Piano dei Servizi
- Determina Dirigenziale n. 47 del 2 ottobre 2015 - Approvazione degli atti ricognitivi di cui all'art. 37 comma 1 delle Norme di Attuazione del Piano delle Regole del PGT vigente relativi ai seguenti ambiti:  
VAR155 via Borghetto 5 - v.le Majno - VAR183 via E. Adriano - via F. Brambilla - VAR185 via Pusiano 1 - via Palmanova - VAR236 via Giambellino 121/a - 121/b - VAR268 via Rutilia - Roggia Vettabbia - VAR269 vie Parenzo - Cottolengo - VAR307 Quartiere Ponte Lambro - via Camaldoli e Marignano - F1/1/5 Donizetti Gaetano 35 (Piano di Valorizzazione - Fondo Comune Milano 1) - PRU 3.2 Bisceglie (Lorenteggio, Giordani) - Unità di Intervento D1, PRU 1.1 Pompeo Leoni (ex OM) - Unità di Coordinamento Progettuale A - P.I.I. Magolfà 24, P.I.I. Rucellai 36/37 - P.I.I. Da Seregno - Casarsaza - Fermignano - pza G. Fortunato - P.I.I. Grazioli 31/33 - P.I.I. Cena Dossi - P.I.I. Sesia- Prinetti - Stamira d'Ancona Vida - P.I.I. Ripamonti 234 - P.I.I. Palizzi Fattori - P.d.C. Convenzionato - via Oriani Barnaba 47 - P.I.I. Olgiati 19 - P.I.I. Lodovico il Moro 133 - P.I.I. Olgettina, P.I.I. Palanzone 12 - P.I.I. Palanzone 16/24 - P.I.I. Legnone 20-22-26-30 - P.I.I. Orobioni - Senigallia - via privata della Croce - P.I.I. Zanella Corsica Campania (ex Motta) - P.I.I. Savona - Tolstoj - P.I.I. Savona 127-129 (Savona Brunelleschi) - P.I.I. Chiesa Rossa 113.
- Determina Dirigenziale n. 12 del 8 febbraio 2016 - Terzo Aggiornamento Generale del Piano dei Servizi
- Delibera di C.C. n. 9 del 18 febbraio 2016 - Modifica della previsione di Piano dei Servizi del PGT vigente da "Area per il verde urbano di nuova previsione - pertinenza indiretta" a "Area per la mobilità stradale di nuova previsione - pertinenza indiretta", per l'area sita in Comune di Milano al confine con il Comune di San Donato Milanese, ai sensi dell' art. 9 comma 15 della L.R. 11 marzo 2005 n. 12 e s.m.i.
- Delibera di C.C. n. 26 del 19 ottobre 2015 - Autorizzazione alla riduzione della zona di rispetto cimiteriale ed approvazione di modifiche al Piano dei Servizi del P.G.T. vigente funzionale al piano di recupero relativo all' ambito n. 2 della zona di recupero 8.11 e riguardante le aree tra via Gallarate e via Cefalù.
- Delibera di G.C. n. 497 del 23 marzo 2016 - Atto di assenso ai sensi dell' art. 37 comma 5 delle norme di attuazione del vigente Piano delle Regole, relativamente all'immobile di proprietà di Città Metropolitana sito in viale Vittorio Veneto 2 comprendente lo "Spazio Oberdan".
- Determina Dirigenziale n. 28 del 13 aprile 2016 - Approvazione degli atti ricognitivi di cui all'art. 37 comma 1 e comma 3 delle Norme di attuazione del Piano delle Regole del PGT vigente relativi ai seguenti ambiti:  
P.I.I. Adriatico 1 - P.I.I. Andrea Ponti 5 - P.I.I. Brogginì 10-12 (Parco delle Cave) - P.I.I. Collecchio Nago Breguzzo - P.I.I. Forze Armate 316 - P.I.I. Parea Serrati Menotti (Ponte Lambro) - P.I.I. Gulli Annoni - Convenzionamento Zona di Recupero R 7.7 | via Muggiano 7 | PCc1 - P.I.I. Mola 7 ang. Baldo degli Ubaldi - F1/1/13 Pantano 17 (Piano di Valorizzazione - Fondo Comune Milano 1) - ATU 6 Porta Genova (area via San Cristoforo, via Carlo Troya, ple delle Milizie).
- Determina Dirigenziale n. 39 del 1 giugno 2016 - Aggiornamento del Piano dei Servizi del Piano di Governo del Territorio approvato, unitamente al Documento di Piano e al Piano delle Regole, con Deliberazione C.C. n. 16 del 22/05/2012 e pubblicato sul B.U.R.L. serie avvisi e concorsi n. 47 del 21.11.2012, successivamente aggiornato con Determina Dirigenziale n. 12/2016, con riferimento all'area di via Savona, n. 10.



- Determina Dirigenziale n. 43 del 27 giugno 2016 – approvazione degli atti ricognitivi di cui all'art. 37 comma 1 delle Norme di attuazione del Piano delle Regole del PGT vigente relativi ai seguenti ambiti: Convenzionamento zona di recupero R.6.2 | Gola/Pichi/Magofa | PR4 - PL124 | via Murat 84 - Convenzionamento zona di recupero R.5.3 | via San Bernardo | CE6
- Determina Dirigenziale n. 44 del 5 luglio 2016 – Aggiornamento del Piano dei Servizi del Piano di Governo del Territorio approvato, unitamente al Documento di Piano e al Piano delle Regole, con Deliberazione C.C. n. 16 del 22/05/2012 e pubblicato sul B.U.R.L. serie avvisi e concorsi n. 47 del 21.11.2012, successivamente aggiornato con Determina Dirigenziale n. 12/2016, con riferimento all'area di via Guglielmo Silva, snc.

Milano, 12 gennaio 2017

IL DIRETTORE  
AREA PIANIFICAZIONE URBANISTICA GENERALE  
Arch. ~~Simona Collarini~~

IL RESPONSABILE DEL PROCEDIMENTO  
Arch. Marino Bottini



FOGLIO PARERI RELATIVO ALLA PROPOSTA DI DELIBERAZIONE AVENTE IL SEGUENTE OGGETTO:

**CORREZIONE DI ERRORI MATERIALI E RETTIFICA DEGLI ATTI DI P.G.T. VIGENTE, AI SENSI DELL'ART. 13 COMMA 14 BIS DELLA L.R. 12/2005 E S.M.I., RELATIVI ALLE AREE DI VIA MALVESTITI SNC, VIA MONTEGGIA 11, VIA BESENZANICA SNC, VIA FALCK 28, VIALE SARCA 222, VIA VINCENZO DA SEREGNO 38, VIA CESARI 19.**

**Il provvedimento non comporta spesa.**

Numero progressivo informatico: 2203

**PARERE DI REGOLARITÀ' TECNICA**  
*ai sensi dell'art. 49 del D.Lgs. n. 267/2000*

**FAVOREVOLE**

IL DIRETTORE DEL SETTORE AREA  
PIANIFICAZIONE URBANISTICA GENERALE

Arch.  Collarini

13.01.2017

#firmadigitale;0,16#



FOGLIO PARERI RELATIVO ALLA PROPOSTA DI DELIBERAZIONE AVENTE IL SEGUENTE OGGETTO: Correzione di errori materiali e rettifica degli atti di P.G.T. vigente, ai sensi dell'art. 13 comma 14 bis della L.R. 12/2005 e s.m.i., relativi alle aree di via Malvestiti snc, via Monteggia 11, via Besenatica snc, via Falck 28, viale Sarca 222, via Vincenzo da Seregno 38, via Cesari 19. Il provvedimento non comporta spesa.

Numero progressivo informatico: 2203

## **Direzione Bilancio ed Entrate**

### **PARERE DI REGOLARITA' CONTABILE**

*ai sensi dell'art. 49 del T.U. n. 267/2000*

*Non dovuto*

IL RESPONSABILE DI RAGIONERIA

Firmato digitalmente da FORNO BRUNA in data 13/01/2017



FOGLIO PARERI RELATIVO ALLA PROPOSTA DI DELIBERAZIONE AVENTE IL SEGUENTE OGGETTO: Correzione di errori materiali e rettifica degli atti di P.G.T. vigente, ai sensi dell'art. 13 comma 14 bis della L.R. 12/2005 e s.m.i., relativi alle aree di via Malvestiti snc, via Monteggia 11, via Besenatica snc, via Falck 28, viale Sarca 222, via Vincenzo da Seregno 38, via Cesari 19. Il provvedimento non comporta spesa.

Numero proposta: 2203

**PARERE DI LEGITTIMITA'**

(Art.2- comma 1 – Regolamento del Sistema sui Controlli Interni)

*Favorevole*

IL SEGRETARIO GENERALE

Firmato digitalmente da FEDELI SIMONETTA in data 13/01/2017



DELIBERAZIONE DEL CONSIGLIO COMUNALE N. \_10\_ DEL 13/03/2017

IL PRESIDENTE  
Lamberto Bertolè



IL SEGRETARIO GENERALE  
Fabrizio Dall'Acqua



Si certifica che copia della presente deliberazione verrà pubblicata all'Albo Pretorio del Comune il giorno 24 MAR. 2017 ove rimarrà esposta per 15 gg. consecutivi (art.124 del D.Lgs 267/2000)

IL FUNZIONARIO INCARICATO